

PRODUCED BY AN AUTODESK STUDENT VERSION

**Legenda**

- Do 1842
- Od 1843 do 1952
- Od 1953 do 1987
- Od 1988 do 2007
- Od 2008 do 2019
- hranice zastaveného území
- hranice zastavitelného území



PRODUCED BY AN AUTODESK STUDENT VERSION

PRODUCED BY AN AUTODESK STUDENT VERSION

BAKALANT: Lukáš Ryšavý	VEDOUcí PRÁCE: Ing. arch. Milan Macoun	OBOR: BUP	ROK: 2022	<h1>ČZU</h1>	
SOUSEDSTVÍ VTELNA					
HISTORICKÁ ANALÝZA				MĚŘÍTKO: 1:5000	
				Č. PŘÍLOHY:	1

PRODUCED BY AN AUTODESK STUDENT VERSION

PRODUCED BY AN AUTODESK STUDENT VERSION

Legenda

- Plošná zástavba
- Rozvolněná zástavba
- Řadová jednotná zástavba
- Řadová sevřená zástavba
- Řadová volná zástavba
- hranice zastaveného území
- hranice zastavitelného území



PRODUCED BY AN AUTODESK STUDENT VERSION

PRODUCED BY AN AUTODESK STUDENT VERSION

BAKALANT: Lukáš Ryšavý	VEDOUCÍ PRÁCE: Ing. arch. Milan Macoun	OBOR: BUP	ROK: 2022	<b>ČZU</b>	
SOUSEDSTVÍ VTELNA					
ANALÝZA TYPŮ ZÁSTAVBY				MĚŘÍTKO:	1:5000
				Č. PŘÍLOHY:	2

PRODUCED BY AN AUTODESK STUDENT VERSION

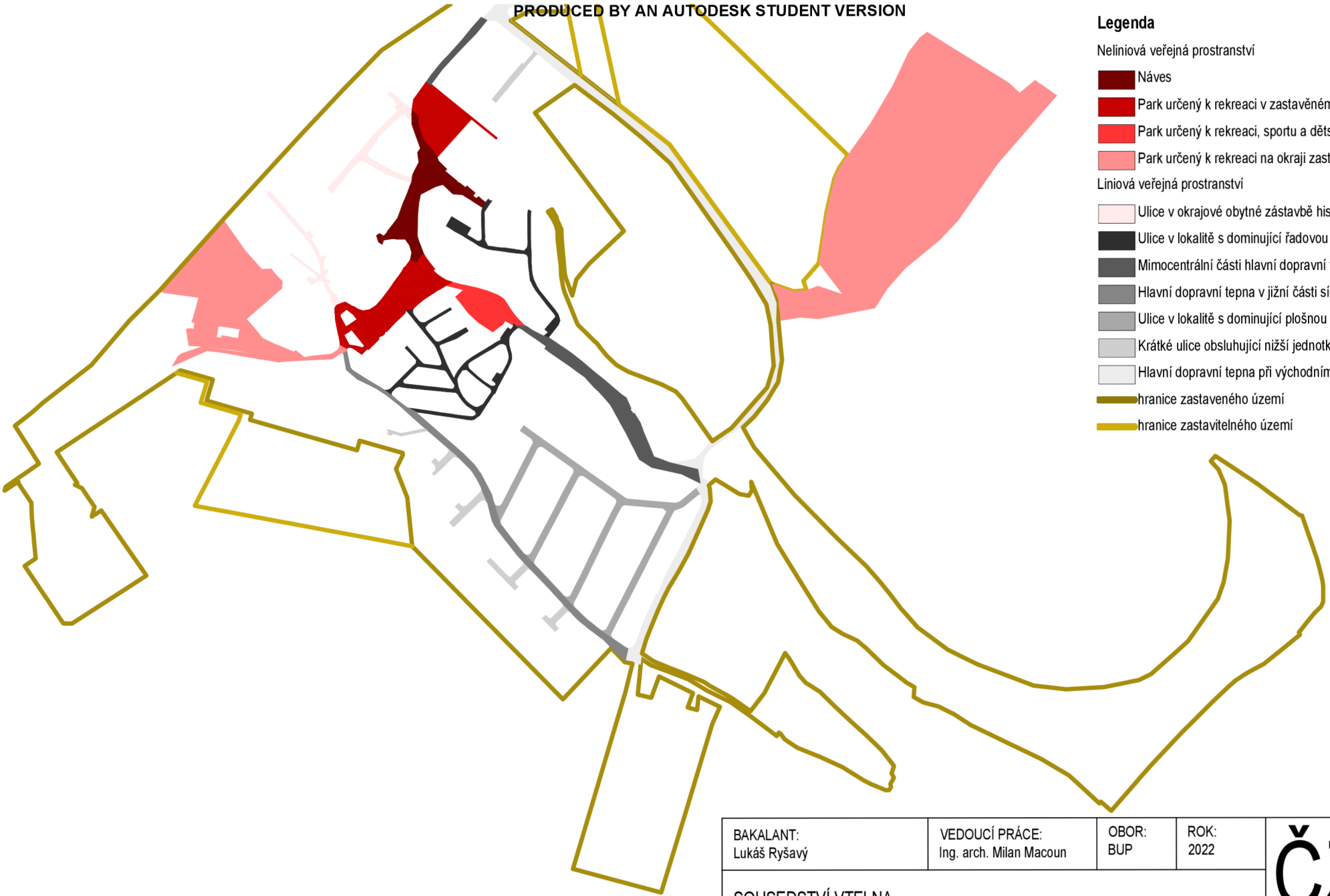
**Legenda**

Neliniová veřejná prostranství

- Náves
- Park určený k rekreaci v zastavěném území
- Park určený k rekreaci, sportu a dětským hrám
- Park určený k rekreaci na okraji zastavěného území







Liniová veřejná prostranství

- Ulice v okrajové obytné zástavbě historického jádra
- Ulice v lokalitě s dominující řadovou sevěnou zástavbou
- Mimocentrální části hlavní dopravní tepny v sídle
- Hlavní dopravní tepna v jižní části sídla
- Ulice v lokalitě s dominující plošnou zástavbou
- Krátké ulice obsluhující nižší jednotky domů
- Hlavní dopravní tepna při východním okraji zastavěného území
- hranice zastavěného území
- hranice zastavitelného území



BAKALANT: Lukáš Ryšavý	VEDOUCÍ PRÁCE: Ing. arch. Milan Macoun	OBOR: BUP	ROK: 2022	<b>ČZU</b>
SOUSEDSTVÍ VTELNA				
ANALÝZA TYPŮ VEŘEJNÝCH PROSTRANSTVÍ				MĚŘÍTKO: 1:5000
				Č. PŘÍLOHY: 3

Legenda

-  Části splňující standard dostupnosti
-  Části nesplňující standard dostupnosti
-  Označení veřejných infrastruktur
-  Označení referenčních bodů
-  hranice zastaveného území
-  hranice zastavitelného území



BAKALANT: Lukáš Ryšavý	VEDOUCÍ PRÁCE: Ing. arch. Milan Macoun	OBOR: BUP	ROK: 2022	<b>ČZU</b>	
SOUSEDSTVÍ VTELNA					
A - ANALÝZA DOSTUPNOSTI VEŘEJNÝCH INFRASTRUKTUR				MĚŘÍTKO:	1:5000
				Č. PŘÍLOHY:	4

Legenda

- Části splňující standard dostupnosti
- Části nesplňující standard dostupnosti
- A Označení veřejných infrastruktur
- 1 Označení referenčních bodů
- hranice zastaveného území
- hranice zastavitelného území



BAKALANT: Lukáš Ryšavý	VEDOUCÍ PRÁCE: Ing. arch. Milan Macoun	OBOR: BUP	ROK: 2022	<b>ČZU</b>
SOUSEDSTVÍ VTELNA				
B - ANALÝZA DOSTUPNOSTI VEŘEJNÝCH INFRASTRUKTUR				MĚŘÍTKO: 1:5000
				Č. PŘÍLOHY: 5

Legenda

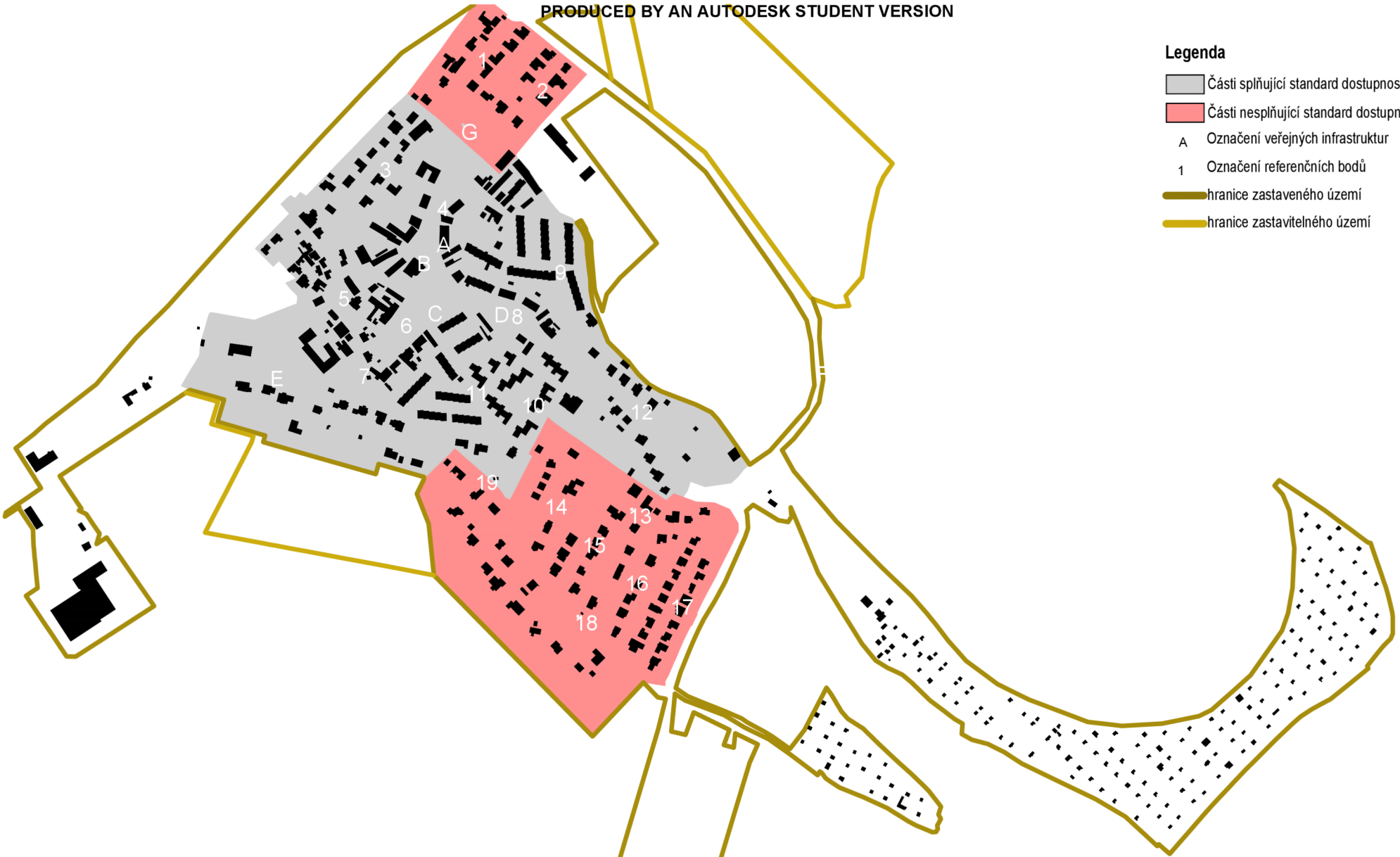
- Části splňující standard dostupnosti
- Části nesplňující standard dostupnosti
- A Označení veřejných infrastruktur
- 1 Označení referenčních bodů
- hranice zastaveného území
- hranice zastavitelného území



BAKALANT: Lukáš Ryšavý	VEDOUCÍ PRÁCE: Ing. arch. Milan Macoun	OBOR: BUP	ROK: 2022	<b>ČZU</b>
SOUSEDSTVÍ VTELNA				
C - ANALÝZA DOSTUPNOSTI VEŘEJNÝCH INFRASTRUKTUR				MĚŘÍTKO: 1:5000
				Č. PŘÍLOHY: 6

Legenda

- Části splňující standard dostupnosti
- Části nesplňující standard dostupnosti
- A Označení veřejných infrastruktur
- 1 Označení referenčních bodů
- hranice zastaveného území
- hranice zastavitelného území



BAKALANT: Lukáš Ryšavý	VEDOUCÍ PRÁCE: Ing. arch. Milan Macoun	OBOR: BUP	ROK: 2022	<h1>ČZU</h1>
SOUSEDSTVÍ VTELNA				
D - ANALÝZA DOSTUPNOSTI VEŘEJNÝCH INFRASTRUKTUR				MĚŘÍTKO: 1:5000
				Č. PŘÍLOHY: 7

Legenda

- Části splňující standard dostupnosti
- Části nesplňující standard dostupnosti
- A Označení veřejných infrastruktur
- 1 Označení referenčních bodů
- hranice zastaveného území
- hranice zastavitelného území

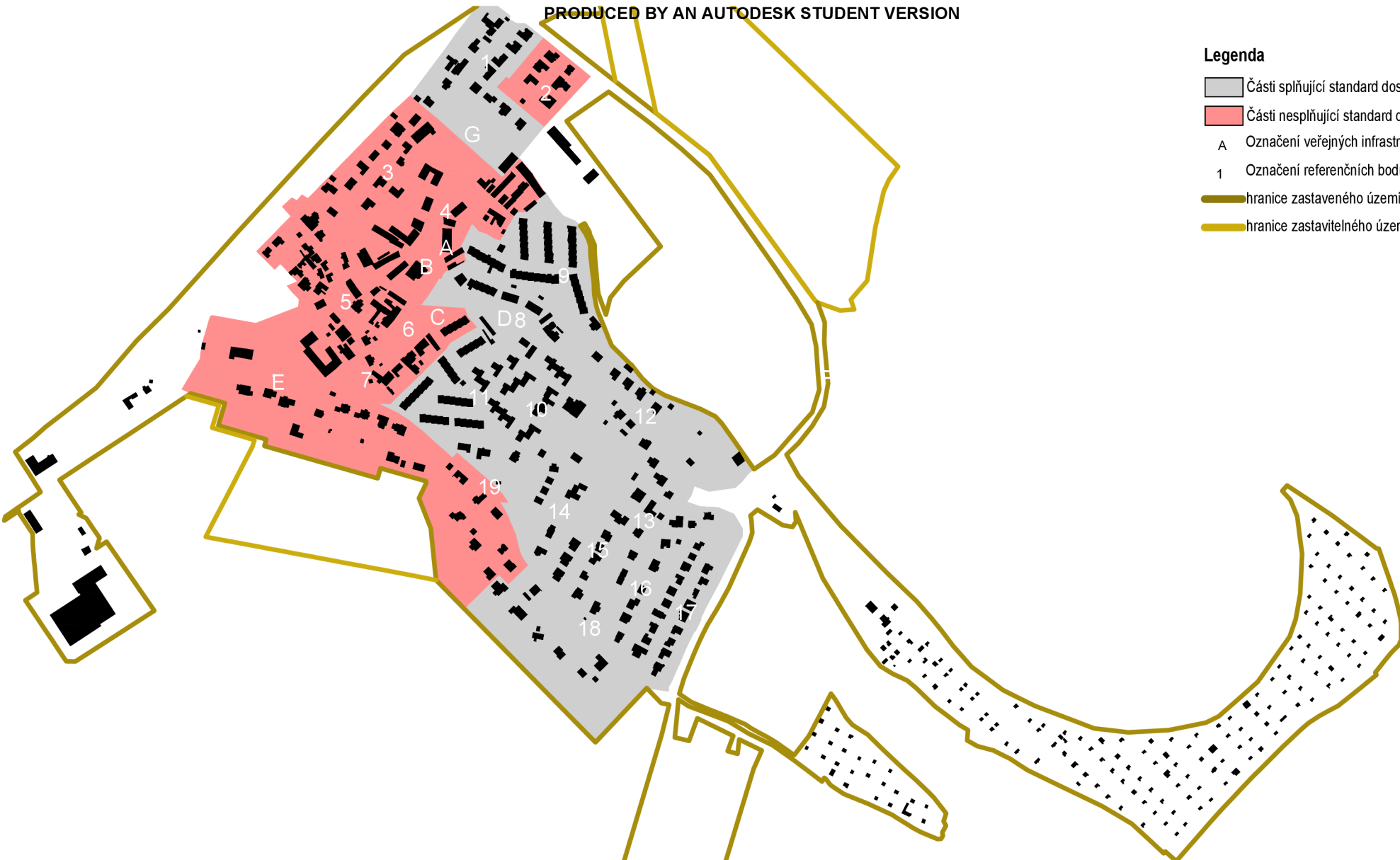


BAKALANT: Lukáš Ryšavý	VEDOUCÍ PRÁCE: Ing. arch. Milan Macoun	OBOR: BUP	ROK: 2022	<b>ČZU</b>
SOUSEDSTVÍ VTELNA				
E - ANALÝZA DOSTUPNOSTI VEŘEJNÝCH INFRASTRUKTUR				MĚŘÍTKO: 1:5000
				Č. PŘÍLOHY: 8



Legenda

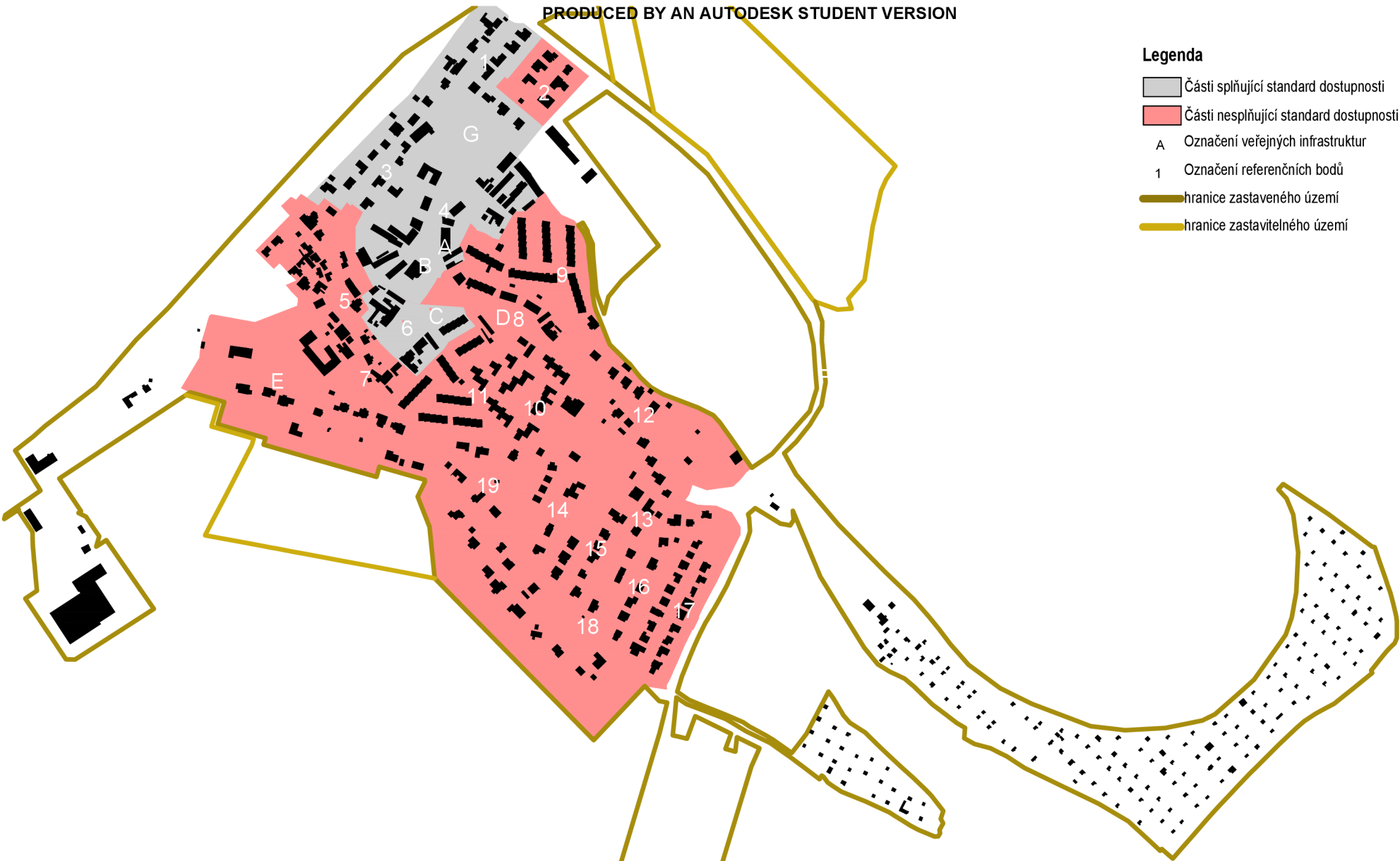
- Části splňující standard dostupnosti
- Části nesplňující standard dostupnosti
- A Označení veřejných infrastruktur
- 1 Označení referenčních bodů
- hranice zastaveného území
- hranice zastavitelného území



BAKALANT: Lukáš Ryšavý	VEDOUCÍ PRÁCE: Ing. arch. Milan Macoun	OBOR: BUP	ROK: 2022	<b>ČZU</b>
SOUSEDSTVÍ VTELNA				
F - ANALÝZA DOSTUPNOSTI VEŘEJNÝCH INFRASTRUKTUR				MĚŘÍTKO: 1:5000
				Č. PŘÍLOHY: 9

Legenda

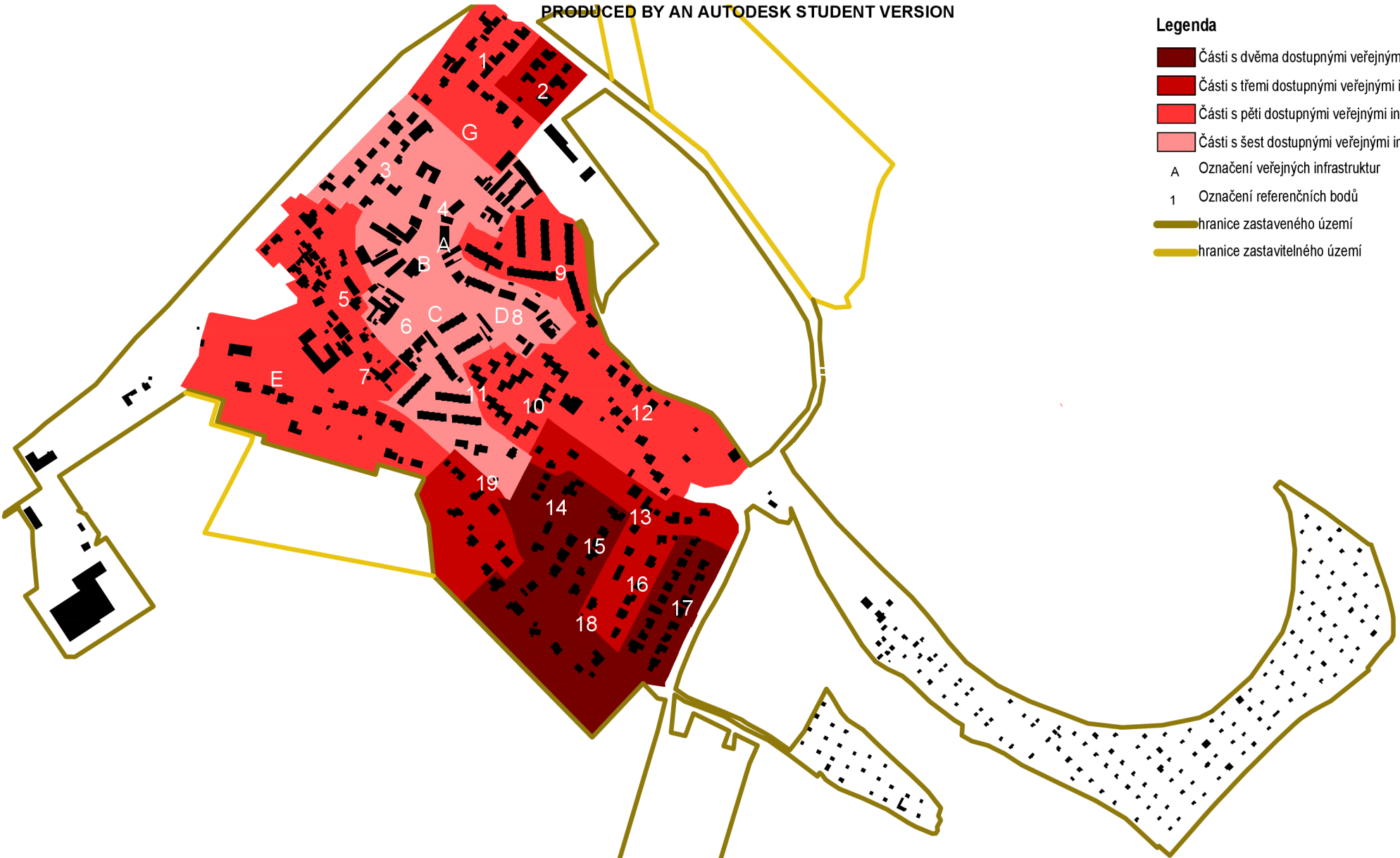
- Části splňující standard dostupnosti
- Části nesplňující standard dostupnosti
- A Označení veřejných infrastruktur
- 1 Označení referenčních bodů
- hranice zastaveného území
- hranice zastavitelného území



BAKALANT: Lukáš Ryšavý	VEDOUcí PRÁCE: Ing. arch. Milan Macoun	OBOR: BUP	ROK: 2022	<h1>ČZU</h1>
SOUSEDSTVÍ VTELNA				
G - ANALÝZA DOSTUPNOSTI VEŘEJNÝCH INFRASTRUKTUR				MĚŘÍTKO: 1:5000
				Č. PŘÍLOHY: 10

Legenda

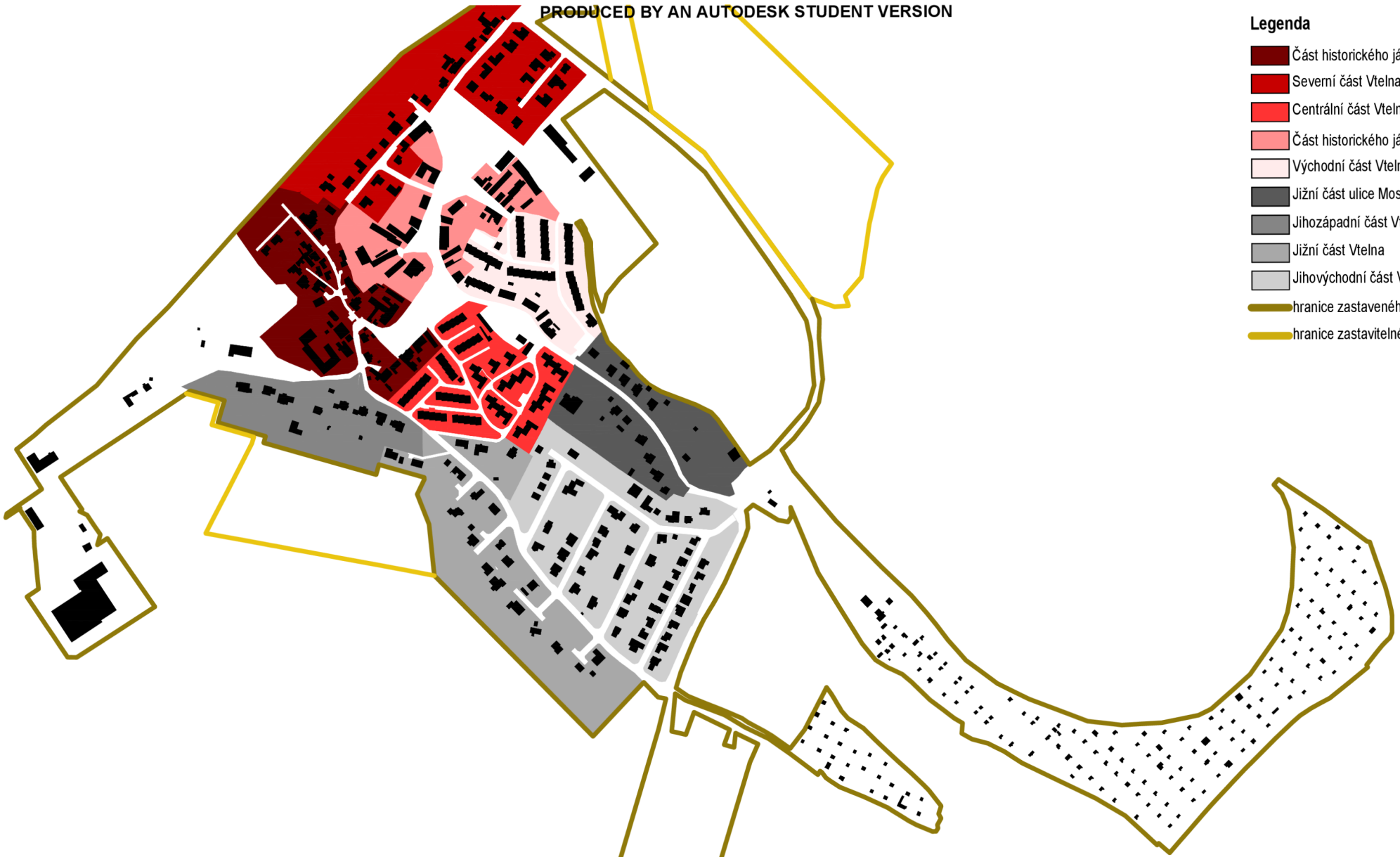
- Části s dvěma dostupnými veřejnými infrastrukturami
- Části s třemi dostupnými veřejnými infrastrukturami
- Části s pěti dostupnými veřejnými infrastrukturami
- Části s šest dostupnými veřejnými infrastrukturami
- A Označení veřejných infrastruktur
- 1 Označení referenčních bodů
- hranice zastaveného území
- hranice zastavitelného území



BAKALANT: Lukáš Ryšavý	VEDOUCÍ PRÁCE: Ing. arch. Milan Macoun	OBOR: BUP	ROK: 2022	<h1>ČZU</h1>
SOUSEDSTVÍ VTELNA				
ANALÝZA DOSTUPNOSTI VEŘEJNÝCH INFRASTRUKTUR				
		MĚŘÍTKO:	1:5000	
		Č. PŘÍLOHY:	11	

**Legenda**

- Část historického jádra v okolí kostela
- Severní část Vtelna
- Centrální část Vtelna
- Část historického jádra okolo návsi
- Východní část Vtelna
- Jižní část ulice Mostecké
- Jihozápadní část Vtelna
- Jižní část Vtelna
- Jihovýchodní část Vtelna
- hranice zastaveného území
- hranice zastavitelného území



BAKALANT: Lukáš Ryšavý	VEDOUCÍ PRÁCE: Ing. arch. Milan Macoun	OBOR: BUP	ROK: 2022	<b>ČZU</b>
SOUSEDSTVÍ VTELNA				
VYMEZENÍ PROSTOROVÝCH CELKŮ				MĚŘÍTKO: 1:5000
				Č. PŘÍLOHY: 12