

Česká zemědělská univerzita v Praze

Fakulta životního prostředí

Katedra aplikované ekologie



Potenciál destinace cestovního ruchu – MAS Via rustica

Diplomová práce

Autor práce: Bc. Kmochová Pavlína

Vedoucí práce: RNDr. Ivana Kašparová, Ph.D.

© 2016 ČZU v Praze

ČESKÁ ZEMĚDĚLSKÁ UNIVERZITA V PRAZE

Fakulta životního prostředí

ZADÁNÍ DIPLOMOVÉ PRÁCE

Bc. Pavlína Kmochová

Regionální environmentální správa

Název práce

Potenciál destinace cestovního ruchu – MAS Via rustica

Název anglicky

Tourism Potential of Chosen Destination Via rustica

Cíle práce

Cílem diplomové práce je zanalyzovat současný stav celého sledovaného území a vytvořit návrhy a náměty přispívající ke zlepšení stavu cestovního ruchu v regionu a ke zvýšení propagace MAS Via rustica.

Metodika

Za prvé bude revidován seznam fyzických zdrojů v území a dostupné zdroje budou jednotně popsány a zjištěny možnosti jejich dalšího rozvoje.

Následně dojde k provedení dotazníkové šetření s cílem zjistit, jak si stojí tato destinace v oblasti cestovního ruchu. Dále proběhne hodnocení potenciálu atraktivit cestovního ruchu, ploch a linií v regionu MAS Via rustica na základě metodiky od Ústavu územního rozvoje.

Z dostupných výsledků bude zpracována SWOT analýza, na základě které budou navrženy návrhy a náměty vedoucí ke zlepšení cestovního ruchu v regionu.

Doporučený rozsah práce

60 až 65 stran

Klíčová slova

mikroregion, návštěvník, turista, destinace cestovního ruchu, cestovní ruch, místní akční skupina

Doporučené zdroje informací

Maier K. a kol., 2012: Udržitelný rozvoj území. Grada Publishing, Praha,

Písková M., 2009: Udržitelnost rozvoje cestovního ruchu. Gaudeamus, Hc. Králové, vč. zahraničních pramenů a odborné literatury

Vaníček J., 2007a: Destinační management a marketing. VŠ polytechnická Jihlava,

Zelenka J., Písková M., 2012: Výkladový slovník cestovního ruchu. Linde Praha,

Předběžný termín obhajoby

2016/17 ZS – FŽP

Vedoucí práce

RNDr. Ivana Kašparová, Ph.D.

Garantující pracoviště

Katedra aplikované ekologie

Elektronicky schváleno dne 2. 12. 2016

prof. Ing. Jan Vymazal, CSc.

Vedoucí katedry

Elektronicky schváleno dne 6. 12. 2016

prof. RNDr. Vladimír Bejček, CSc.

Říkan

V Praze dne 15. 12. 2016

Čestné prohlášení

Prohlašuji, že jsem Diplomovou práci zpracovala samostatně a uvedla jsem všechny literární prameny a zdroje, ze kterých jsem čerpala informace.

V Praze dne

Poděkování

Ráda bych poděkovala vedoucímu své diplomové práce RNDr. Ivana Kašparová, Ph.D. za odborné vedení při zpracování této práce.

Abstrakt

Diplomová práce se zabývá cestovním ruchem místní akční skupiny Via rustica, která se nachází v kraji Vysočina sousedící s okresem Tábor a Pelhřimov.

Cílem diplomové práce je zanalyzovat současný stav celého sledovaného území a vytvořit soubor doporučení, ke zlepšení stavu cestovního ruchu v regionu a ke zvýšení propagace MAS Via rustica. Obsahem diplomové práce je literární rešerše, která vysvětluje definici a základní pojmy cestovního ruchu, jeho typologii, trvale udržitelný rozvoj či současnou legislativu. V následující části diplomové práce je popsána charakteristika sledovaného území, občanská vybavenost, demografický vývoj obyvatel, infrastruktura, znaky přírodní, historické a kulturní charakteristiky, současné služby cestovního ruchu, vyhodnocení provedeného dotazníkového šetření a hodnocení potenciálu cestovního ruchu dle metodiky od Ústavu územního rozvoje. Na základě zjištěných údajů byla sestavena SWOT analýza, která identifikuje silné, slabé stránky, možné příležitosti a hrozby. Z výsledků dotazníkového šetření a hodnocení potenciálu cestovního ruchu dle metodiky od Ústavu územního rozvoje, byly sestaveny návrhy a náměty přispívající ke zlepšení cestovního ruchu v MAS Via rustica.

Klíčová slova: mikroregion, návštěvník, turista, cestovní ruch, místní akční skupina.

Abstract

The dissertation deals with the tourism of the local action group called Via Rustica, which is located in the Highlands region bordering with Pelhrimov and Tabor districts.

The aim of my dissertation is to analyse the current state of the whole monitored area and to create a set of recommendations to improve the state of tourism in the region, and to increase the promotion of MAS Via Rustica. The dissertation contains a literature review, which explains the definition and basic concepts of tourism, its typology, sustainable development and the current legislation. In the following part of the dissertation is described the characteristics of the monitored area, citizen's amenities, demographics of the population, infrastructure, natural features, historic and cultural characteristics, current tourism services, the evaluation of a questionnaire survey and assessment of tourism potential using the methodology of the Institute for Spatial Development. Based on the data, SWOT analysis which identifies strengths, weaknesses, opportunities, and possible threats was carried out. From the results of the survey and evaluation of tourism potential using the methodology of the Institute for Spatial Development, suggestions contributing to the improvement of tourism in MAS Via Rustica were compiled.

Keywords: microtourism, visitor, tourist, tourism, local action group

Obsah

1	Seznam použitých zkratk a symbolů	5
2	Úvod	6
3	Cíl práce	7
4	Literární řešerše	8
4.1	Definice cestovního ruchu	8
4.2	Vymezení základních pojmů.....	8
4.3	Rajonizace České republiky.....	9
4.3.1	Kraje České republiky.....	9
4.3.2	Turistické regiony a turistické oblasti České republiky.....	10
4.3.3	Turistické oblasti.....	11
4.3.4	Obce a mikroregiony.....	12
4.4	Základní typologie cestovního ruchu.....	13
4.4.1	Formy cestovního ruchu.....	13
4.4.2	Druhy cestovního ruchu	14
4.5	Trvale udržitelný rozvoj.....	16
4.6	Ekologicky šetrné formy cestovního ruchu	17
4.7	Legislativní úprava cestovního ruchu v ČR.....	18
5	Metodika.....	20
6	Charakteristika sledovaného území.....	23
6.1	Hodnocení potenciálu cestovního ruchu na základě předpokladů cestovního ruchu	25
6.1.1	Lokační předpoklady.....	25
6.1.2	Selektivní předpoklady.....	35
6.1.3	Realizační předpoklady.....	38
7	VYHODNOCENÍ DOTAZNÍKOVÉHO ŠETŘENÍ	44
7.1.1	Shrnutí dotazníkové šetření.....	49
8	Hodnocení potenciálu cestovního ruchu dle metodiky od Ústavu územního rozvoje.....	49
8.1	Potenciál atraktivity cestovního ruchu.....	51
8.2	Potenciál ploch a linií.....	59
8.2.1	Celkový přehled potenciálu cestovního ruchu	63
8.2.2	Doplňující hodnocení	63
8.3	SWOT analýza	64
9	Návrhy a náměty přispívající ke zlepšení cestovního ruchu v MAS Via rustica	67
9.1	Cyklistický poznávací pobyt.....	67
9.2	Wellness pobyt.....	75
9.3	Další návrhy	79
10	Diskuse	81
11	Závěr.....	84
12	Zdroje	85
13	Přílohy	92
14	Seznam příloh, obrázků a tabulek	117

1 Seznam použitých zkratek a symbolů

CR – cestovní ruch

ČR – Česká republika

ČZSO – Český statistický úřad

MAS – místní akční skupina

K.Ú. – katastrální území

K.Č. – koruna česká

CHÚ – chráněné území

Ha - hektary

PVL – Povodí Vltavy

NPÚ – Národní památkový ústav

NIPOS - Národní informační a poradenské středisko pro kulturu

ÚÚR – Ústav územního rozvoje

ÚZIS - Ústav zdravotnických informačních statistik

2 Úvod

Práce se zabývá cestovním ruchem v regionu MAS Via rustica, který spadá celým svým územím pod Kraj Vysočina, spadá do NUTS II Jihovýchod a nachází se v západní části okresu Pelhřimov na hranicích okresu Tábor a Pelhřimov. Region je bohatý především na lesní porosty se střídajícími se loukami, zemědělskými plochami a rozsáhlými plochami volné krajiny, které jsou rozděleny malými vesničkami, kapličkami, božími muky, polními a lesními cestami, které je možné využít pro turistiku. Terén regionu je převážně mírně zvlněný, místy obohacen o kopce s oblými vrchy.

3 Cíl práce

Cílem diplomové práce je zanalyzovat současný stav celého sledovaného území a vytvořit návrhy a náměty přispívající ke zlepšení stavu cestovního ruchu v regionu a ke zvýšení propagace MAS Via rustica.

4 Literární rešerše

4.1 Definice cestovního ruchu

Obecně cestovní ruch je možné definovat jako krátkodobý přesun lidí na jiná místa, než jsou místa jejich obvyklého pohybu, za účelem pro ně příjemných činností (Horner a Swarbrook, 2003).

Světová organizace cestovního ruchu (UNWTO) přesněji definuje cestovní ruch jako sociální, kulturní a ekonomický jev, který znamená pohyb osob do zemí, nebo v místech mimo své obvyklé prostředí pro osobní nebo obchodní účely. Tito lidé se nazývají návštěvníci (mohou to být turisté, výletníci, rezidenti, nebo nerezidenti) a cestovní ruch má co do činění s jejich činnostmi, které v sobě zahrnují výdaje na cestovní ruch (UNWTO,2008).

4.2 Vymezení základních pojmů

Podrobné a přesná terminologie subjektu cestovního ruchu je uvedena v publikaci Mezinárodních doporučení pro statistiky cestovního ruchu 2008 (IRTS, 2008), uvedený dokument vydala Světová organizace cestovního ruchu (UNWTO).

Turismus dle mezinárodních doporučení pro statistiky cestovního ruchu 2008 (IRTS, 2008), je činnost osob cestujících do míst a pobývajících v místech mimo své obvyklé prostředí po dobu kratší, než je stanovena, za účelem trávení volného času, obchodu a za jinými účely nevztahujícími se k činnosti, za kterou jsou z navštíveného místa odměňováni.

Turista = návštěvník – Janečková (2011) uvádí, turista je člověk, který splňuje kritéria návštěvníka s tím, že jeho účast na cestovním ruchu je spojena minimálně s jedním přenocováním. Dělí se z hlediska délky pobytu na dva typy. Tím prvním je turista, který na určitém místě v daném státě pobývá déle, než je určený počet nocí či dní (České republice jsou to například 2 – 3 noci). Druhým typem je turista, který v daném místě pobývá jen krátkodobě a nepřekračuje daný počet nocí či dní. Pobyt musí zahrnovat minimálně jedno přenocování. Jde o osobu, která cestuje do jiné země, než ve které má své trvalé bydliště, hlavní cíl cesty je (obchod, volný čas nebo

jiný osobní účel) jiný než být zaměstnán u subjektu se sídlem v dané zemi nebo v navštíveném místě (UNWTO, 2008).

Stálý obyvatel (resident) – ve vztahu k dané zemi se jím rozumí osoba, která žije v zemi alespoň jeden rok před příjezdem do jiné země na dobu kratší jednoho roku (UNWTO, 2008).

Jednodenní návštěvník (one-day visitor) - osoba, která cestuje do jiné země, než v níž je trvale usídlena a mimo své obvyklé prostředí, aniž v dané zemi přenocuje, za účelem trávení volného času, obchodu a za jinými účely nevztahujícími se k činnosti, za kterou je z navštíveného místa odměňována. V domácím turismu jde o osobu, která cestuje do místa odlišného od místa jejího běžného prostředí (ale ve své zemi), aniž v navštíveném místě přenocuje za účelem trávení volného času, obchodu a za jinými účely nevztahujícími se k činnosti, za kterou je z navštíveného místa odměňována (UNWTO, 2008). Cooper (2003), uvádí „návštěvník, který netráví noc v hromadném nebo soukromém ubytovacím zařízení v navštíveném místě“.

4.3 Rajonizace České republiky

4.3.1 Kraje České republiky

Jednotlivé kraje České republiky se zabývají v oblasti cestovního ruchu řízením a dohledem nad cestovním ruchem na území kraje. Odbory v rámci Krajských úřadů bývají často spojené s problematikou památkové péče nebo kultury. V Kraji Vysočina je tímto orgánem v rámci Krajského úřadu Kraje Vysočiny – Odbor regionálního rozvoje – Oddělení cestovního ruchu (Ciniburk, 2013).

Činnost oddělení se dělí dle legislativních podmínek na samostatnou a přenesenou působnost. Pracovníci oddělení CR provádí zejména následující činnosti:

- pro rozhodování orgánů kraje provádí analýzy rozvoje odvětví CR v kraji,
- pro rozhodování orgánů kraje zpracovává koncepci rozvoje cestovního ruchu na území kraje a spolupracuje na tvorbě celostátní koncepce cestovního ruchu, koordinuje její územní dopady a vymezuje hlavní územní problémy a priority,
- pro rozhodování orgánů kraje koordinuje vytváření krajských zdrojů pro financování rozvoje cestovního ruchu v kraji,
- vykonává poradenskou činnost pro orgány obcí v oblasti cestovního ruchu,

- spolupracuje s Českou centrálou cestovního ruchu, s podnikatelskou a neziskovou sférou, s rozvojovými agenturami a s orgány památkové péče a ochrany přírody v oblasti propagace a rozvoje cestovního ruchu v kraji,
- připravuje prezentaci kraje na tuzemských a zahraničních veletrzích cestovního ruchu (Ciniburk, 2013).

Obrázek 1 KRAJE ČESKÉ REPUBLIKY



Zdroj: (PÚP, 2014)

4.3.2 Turistické regiony a turistické oblasti České republiky

Turistické regiony nemají administrativní původ jako kraje, ale jsou definovány jako území, pro něž je typický určitý druh cestovního ruchu, který jednotlivé prvky dané oblasti spojuje a sjednocuje, a také odlišuje od ostatních regionů. Základem vydefinování takových regionů je existence produktů cestovního ruchu. Hlavní význam turistických regionů tkví v možnosti ucelené prezentace země, která nabízí souhrn turistických produktů reprezentovaných jednotlivými turistickými regiony. Mají tedy sloužit především prezentaci Česka v zahraničí, ale i podpoře domácího cestovního ruchu. Turistické regiony většinou nekorespondují s územněsprávním členěním státu. Turista se nezajímá o administrativní hranice, ale o určité kompaktní území poskytující možnosti provozování specifických aktivit pro daný turistický region (Ciniburk, 2013).

Turistické regiony byly vymezeny v letech 1998 - 1999 na základě jednání v regionech. Výsledkem je členění na 15 turistických regionů za Českou republiku. V

každém turistickém regionu byl ustanoven koordinátor cestovního ruchu, který mimo jiné zabezpečuje oboustrannou komunikační vazbu s CzechTourism. Koordinátoři se podílejí na sjednocování marketingové činnosti subjektů cestovního ruchu v regionech. Výsledkem činnosti je tvorba propagačních tiskovin za celý region, vznik společných regionálních expozic na zahraničních i domácích výstavách a veletrzích, vznik regionálních internetových prezentací, vznik nových regionálních turistických produktů. Turistické regiony jsou pevně začleněny v programech rozvoje cestovního ruchu krajů a regionů. Turistické regiony se mohou dělit na menší území, na turistické oblasti. Tyto oblasti slouží především pro domácí cestovní ruch (Ciniburk, 2013).

Obrázek 2 TURISTICKÉ REGIONY A TURISTICKÉ OBLASTI ČESKÉ REPUBLIKY



Zdroj: (PÚP, 2014)

4.3.3 Turistické oblasti

Turistický region je totožný s turistickou oblastí (30) Vysočina. Přestože byly při definování regionů a oblastí ČR koordinovány s regiony. Zasloužila by si pozornost podrobnější výzkum, zda velikost oblasti Vysočiny není na škodu jejím jednotlivým částem. V rámci kraje Vysočiny jsou území, které by bylo možné samostatně vydefinovat. Část západní oblasti Vysočina – jih a jihozápad - má i z pohledu cestovního ruchu spíše spád do Jižních Čech (blízkost Jindřichova Hradce a Tábora) a oblast Pacova zase ke středním Čechám (Vlašim, Blaník apod.) (Ciniburk, 2013).

Obrázek 3 TURISTICKÉ OBLASTI



Zdroj: (PÚP, 2014)

4.3.4 Obce a mikroregiony

Dalším výrazným prvkem v organizace cestovního ruchu jsou obce a mikroregiony. V případě zájmové západní oblasti Vysočiny se jedná i o sdružení Via Rustika. Koordinační aktivity mezi jednotlivými subjekty spíše neexistují. Jednotlivé prvky reagují na cestovní ruch rozdílně a to zejména s ohledem na přitažlivost „jejich“ území či obce (Ciniburk, 2013).

Obec

Obec je základním územním samosprávným společenstvím občanů; tvoří územní celek, který je vymezen hranicí území obce (§ 1 zákona č. 128/2000 Sb.). Podle rozsahu výkonu státní správy v přenesené působnosti zákon rozlišuje:

- obecní úřad obce s rozšířenou působností
- obec s pověřeným obecním úřadem
- obec se základním rozsahem přenesené působnosti

Mikroregion (svazek obcí, sdružení obcí)

Mikroregion se skládá ze sdružení několika obcí, který vznikl za účelem realizace společného cíle. Mikroregion vzniká na základě vlastní iniciativy jednotlivých obcí (Ciniburk, 2013).

Místní akční skupina (MAS)

„Místní akční skupina (dále MAS) je na politickém rozhodování nezávislým společenstvím občanů, neziskových organizací, soukromé podnikatelské sféry a veřejné správy (obcí, svazků obcí a institucí veřejného moci), které spolupracuje na rozvoji venkova, zemědělství a získávání finanční podpory z EU a z národních programů, pro svůj region, metodou LEADER. Základním cílem MAS je zlepšování kvality života a životního prostředí ve venkovských oblastech. Jedním z nástrojů je také aktivní získávání a rozdělování dotačních prostředků“(MSMAS, 2016). Podrobné členění MAS v ČR uvedeno v příloze 7.

4.4 Základní typologie cestovního ruchu

Hlavním úkolem typologie cestovního ruchu je vytvořit přesnější vymezení cestovního ruchu, rozdělení a identifikaci podle převažujících znaků. Velmi často se v odborné literatuře používá i pojem klasifikace cestovního ruchu, který je využíván ve stejném kontextu. Zde uvedená základní typologie vychází z publikace Cestovní ruch od Ryglové 2009.

4.4.1 Formy cestovního ruchu

Rekreační forma cestovního ruchu – motivem účasti je fyzické a psychická regenerace, která však nemusí znamenat pouze pasivní odpočinek. Ve své „nejčistší“ podobě se objevuje ve formě tzv. plážového turismu spojeného s odpočinkem, komfortem a zábavou, ale zahrnuje i další formy, jako jsou rekreace u vodních ploch, v lesích či v horách nebo chataření a chalupaření (UNWTO, 2008).

Kulturně poznávací forma cestovního ruchu – je cílený na poznávání historie, kultury, tradic a zvyků apod. (Ryglová 2009). Zahrnuje především návštěvu kulturně – historických památek, kulturních zařízení a kulturně společenských akcí (UNWTO, 2008).

Sportovně turistická forma cestovního ruchu – využívá zájmu lidí o aktivní odpočinek, aktivní účast na sportovních činnostech. Obsahem může být i organizování pasivní účasti na sportovních akcích (Ryglová, 2009). Zahrnuje veškeré sportovní aktivity. Kromě těch tradičních (tracking, cykloturistika, lyžování, vodní sporty apod.) je do této skupiny zařazován i velmi lukrativní lovecký sport, ale i celá řada adrenalinových a extrémních sportovních aktivit (UNWTO, 2008)

Léčebná a lázeňská forma cestovního ruchu –Erfurt-Cooper et Cooper M. (2009), uvádí definici lázeňsko-léčebného cestovního ruchu jako „určitý druh cestování za získáním lepšího zdravotního stavu“. Uvedená forma cestovního ruchu využívá přírodní léčivé zdroje a je zaměřen na léčbu, prevenci, relaxaci, celkovou obnovu fyzických a duševních sil jednotlivce (Ryglová, 2009).

Cestovní ruch orientovaný na poznání přírodního prostředí – zaměřený na poznání přírody a života v ní (návštěvy přírodních rezervací, národních parků, chráněných krajinných oblastí, velkolepých přírodních atraktivit a míst), cesty a návštěvy jsou také zaměřeny na pralesy, safari a pouště. Typem této formy je ekoagroturistika, která nenarušuje řád a hodnoty v přírodním prostředí (Indrová a kol., 2008).

Venkovská turistika, agroturistika, ekoturistika - jedná se o turistiku spojenou s poznáváním přírodních zajímavostí a atraktivností krajiny (Indrová a kol., 2008).

4.4.2 Druhy cestovního ruchu

Cestovní ruch podle místa realizace

Cestovní ruch rozdělen podle místa, na kterém se realizuje se rozděluje podle typu území na domácí a zahraniční cestovní ruch. Účastníci domácího cestovního ruchu jsou

státní příslušníci ČR i cizí státní příslušníci trvale usídlení nebo dlouhodobě akreditováni v ČR (déle než 1 rok), kteří neopouštějí státní území (Ryglová, 2009).

U zahraničního druhu cestovního ruchu dochází k překračování hranic jednoho či více států. Jde o výjezdový cestovní ruch spojený s výjezdy osob z tuzemska do zahraničí a dále příjezdový cestovní ruch spojený s příjezdy osob ze zahraničí do tuzemska (Ryglová, 2009).

Cestovní ruchu podle způsobu financování

Uvedený druh cestovního ruchu se dělí na volný a vázaný. Volný (komerční) cestovní ruch, náklady na cestovní ruch si hradí sám účastník cestovního ruchu. Účast u vázaného (sociálního) cestovního ruchu je z části hrazena z příspěvku organizace nebo instituce, patří sem dětské tábory, lázeňské pobyty aj. (Indrová a kol, 2008).

Cestovního ruchu podle délky pobytu

Krátkodobý pobyt cestovní ruch s dobou pobytu v místě do tří přenocování. Dlouhodobý pobyt, k němuž dochází během dovolené dospělých nebo školních prázdnin, pokud souvislá doba pobytu mimo místo trvalého bydliště je delší než 3 dny; přitom nezáleží na to, zda k více než tří dennímu pobytu dochází na jednom místě nebo se navštíví několik míst (Ryglová, 2009).

Cestovního ruchu podle způsobu účasti – zabezpečení cesty

Cestu u organizovaného cestovního ruchu zajišťuje především cestovní kancelář nebo jiní zprostředkovatelé (Ryglová, 2009). Účastník u neorganizovaného cestovního ruchu si zabezpečuje cestu a pobyt vlastními silami, což nevyklučuje možnost nákupu jednotlivých služeb u zprostředkovatelského subjektu (UNWTO, 2008)

Cestovní ruch podle ročního období

Druhy cestovního ruchu podle ročního období letní, zimní, sezonní, mimosezonní. Definice sezóny je období s vysokou koncentrací návštěvnosti místa a tím i maximální nabídkou služeb (Ryglová, 2009).

Cestovní ruch podle vlivu na životní prostředí

Tvrký turismus jde především o masový turismus ve všech dobách, nebere ohledy na environmentální, sociální a kulturní vnější prostředí. Měkký turismus snaží se uvědoměle a šetrně chovat k prostředí (Ryglová, 2009).

4.5 Trvale udržitelný rozvoj

Aktivita mezinárodních organizací se v oblasti udržitelného cestovního ruchu odvíjí od Konference OSN o životním prostředí a rozvoji (UNCED), která se konala v Rio de Janeiro v roce 1992. Na konferenci byla přijata „Deklarace o životním prostředí a rozvoji“, která obsahuje 27 zásad udržitelného rozvoje. Zároveň došlo i k ustanovení „Agendy 21“. Agenda 21 je dokumentem OSN, který rozpracovává principy udržitelného rozvoje v globálním měřítku do jednotlivých problémových oblastí. Zároveň je Agenda 21 koncepčním podkladem pro vytvoření Místní Agendy 21 (Hamarneck, 2014).

Trvale udržitelný rozvoj definuje zákon č. 17 /1992 Sb. o životním prostředí ve znění pozdějších předpisů jako *„rozvoj, který současným i budoucím generacím zachovává možnost uspokojovat jejich základní životní potřeby a přitom nesnižuje rozmanitost přírody a zachovává přirozené funkce ekosystémů“*. Další uznávanou definicí, kterou uvádí nařízení Evropského parlamentu a Rada (ES) č. 2493/2000 a č. 2494/2000 je *„zlepšení životní úrovně a blahobytu dotyčných obyvatel v mezích možnosti ekosystému, a to ochranou přírodního bohatství a jeho biologické rozmanitosti ve prospěch současných a budoucích generací“*.

Z charakteristik trvale udržitelného rozvoje a s přihlédnutím k definicím různých autorů zabývajících se touto problematikou, lze vymezit trvale udržitelný rozvoj cestovního ruchu následujícím způsobem: trvale udržitelný rozvoj cestovního ruchu je zajišťování potřeb účastníků cestovního ruchu takovým způsobem, který pomáhá rozvoji území s přihlédnutím k šetrnému využívání přírodních a kulturních hodnot a vede k dlouhodobé prosperitě dané oblasti, aniž by ohrozil uspokojení potřeb budoucích generací. Součástí koncepcí rozvoje územních celků se tedy postupně musí stát i plány rozvoje cestovního ruchu, které budou napomáhat k eliminaci negativních vlivů cestovního ruchu na životní prostředí a naopak, podporovat rozvoj území při maximálním zapojení místního obyvatelstva (Indrová a kol., 2008).

Udržitelný cestovní ruch závisí na krátkodobém a dlouhodobém uspokojení potřeb populace v rámci zlepšující se úrovně způsobu života, uspokojení požadavků rozvíjející se turistiky a růst atraktivnosti území pro turisty, ochraně životního prostředí spolu s realizací plánovaných cílů (Sharpley et Telfer, 2002).

4.6 Ekologicky šetrné formy cestovního ruchu

V současné době se zakládá mnoho nových druhů cestovního ruchu, které vznikají na základě již vzniklých tradic, kultur a historickém potenciálu typických pro venkovská sídla. Služby ekologicky šetrného cestovního ruchu jsou dle Oriěšky (2010) relativně samostatným souborem služeb klientům ekologicky šetrného cestovního ruchu, který taktéž může být nazýván jako rurální cestovní ruch.

Agroturistika

Forma cestovního ruchu, která se spojuje s venkovem a provozuje ji farmář, kterému slouží jako vedlejší finanční zdroj k udržení či rozšíření jeho pracovní činnosti (Rosa, 2002). Jde výhradně o pobyty na fungujících farmách (hospodářstvích, selských dvorech) a související turistické aktivity. Především agroturistika je bezprostředně spjata s venkovským prostředím a jeho atributy – s prastarým rytmem střídáním ročního období, lidovými obyčejí a slavnostmi souvisejícími zejména se zemědělskými pracemi (Ryglová a kol, 2011).

Ekoagroturistika

Ekoagroturistika je typ agroturistiky, která je provozována na ekologicky zaměřené farmě. Ekologické farmy hospodaří bez používání chemických hnojiv, syntetických chemikálií, hormonálních přípravků, umělých barviv a konzervačních přípravků. Zvířata jsou chována v přirozeném prostředí, které je pro ně typické. Primární produkty ekologických farem jsou bioprodukty, které podléhají kontrolám, při splnění mezinárodních standardů a přísné kontrole, mohou získat označení ochrannou známkou BIO. Přidanou hodnotou tohoto odvětví cestovního ruchu není pouze práce na farmách a pobyt v příznivých životních podmínkách, ale také konzumace produktů ekologického zemědělství (Šimková, 2008).

Ekoturismus

Ekoturismus souvisí s putováním po přírodě, pozorováním přírody a poznáváním přírody. Největší rozmach tohoto typu cestovního ruchu je především v krajinářsky a přírodně hodnotných oblastech jako jsou přírodní rezervace, národní parky a chráněné krajinné oblasti. Díky ekoturismu je zvýšená ochrana přírodního a kulturního dědictví. (Orieška, 2010)

Chataření a chalupaření

Tento typ cestovního ruchu občané vyhledávají zejména díky výhodným provozním výdajům, jelikož jsou v porovnání s platbami za rekreaci ve veřejných rekreačních zařízeních velice nízké. Občané se zabydlují především v chatách, které se nacházejí mimo vesnické osídlení, v kempech a chalupách (Pourová, 2000).

4.7 Legislativní úprava cestovního ruchu v ČR

Politika turismu v podmínkách ČR nemá jasně systémově vymezený legislativní a institucionální rámec (Tittelbachová, 2011). Pro rozvoj turismu je na regionální a místní úrovni využíván rámec regionální politiky tvořený souborem zákonů přijatých v souvislosti s jednotlivými etapami reformy veřejné správy. Každý kraj musí mít zpracován podle § 8, zákona č. 248/2000 Sb., o podpoře regionálního rozvoje, v platném znění, svůj program rozvoje kraje (PRK). Tam je problematika turismu obsažen jako dílčí část (Tittelbachová, 2011).

Nejdůležitější právní předpisy, které zasahují do problematiky cestovního ruchu podle Drobné a Morávkové (2010), lze rozdělit na:

- a) Právní normy, které se týkají výlučně cestovního ruchu - zákon č. 159/1999 Sb., o některých podmínkách podnikání v oblasti cestovního ruchu a o změně občanského zákoníku a zákona o živnostenském podnikání,
- b) Právní normy, které také zasahují do oblasti cestovního ruchu - zákon o živnostenském podnikání – např. provozování cestovní kanceláře, cestovní agentury, hostinská živnost. Obchodní zákoník – např. smlouva o zprostředkování, smlouva o

nájmu dopravního prostředku. Občanský zákoník – např. smlouva o ubytování, cestovní smlouva a v neposlední řadě i daňové zákony – např. zákon o dani z přidané hodnoty.

5 Metodika

Praktická část diplomové práce byla vytvořena na základě zvolených vědeckých metod – dotazníkové šetření a popisné analýzy zájmového území. Na základě provedených analýz došlo k syntéze dat, která slouží k vytvoření zlepšujících návrhů a opatření cestovního ruchu v zájmové místní akční skupině.

Dotazník

Dotazník je písemná forma cílených otázek, sledujících poznání určitých skutečností. Cílem dotazníku je získání primárních informací pomocí dotazování, které může probíhat ústně, písemně či telefonicky. Při konstrukci dotazníku je třeba brát v úvahu tyto zásady (Jašíková a Trousil, 2009):

- Formulovat otázky podle povahy věci jako otevřené (Jaké preferujete ubytování?) nebo uzavřené (Víte o existenci MAS Vis Rustica?).
- Rozhodnout, zda odpovědi budou volně formulovány nebo vyjadřovány zaškrtnutím nabízených odpovědí.
- Strukturu otázek stanovit podle jejich významu pro další analýzu, a to otázky kontaktní, otázky k dané problematice, otázky k osobě dotazovaného a otázky kontrolní.
- Je třeba se vyvarovat otázek indiskrétních, sugestivních apod.

Součástí diplomové práce byl nejprve sestaven dotazník s vhodným typem otázek, který se vztahoval k cestovnímu ruchu na území MAS Via rustica a k celkové činnosti MAS. Na základě sestaveného dotazníku byl proveden tzv. pretest s cílem upravit formulací otázek či délku dotazníku s následným vytvořením finální podoby předkládaného dotazníku. Takto upravený dotazník byl osobně předán autorem diplomové práce náhodně zvoleným návštěvníkům regionu a do informačních center v MAS Via rustica. Samotné dotazníkové šetření proběhlo od 01. 05. 2016 do 01. 07. 2016. Dotazník byl směřován na návštěvníky, ale i na obyvatele MAS Via rustica. Do dotazníkového šetření bylo zapojeno celkem 171 respondentů, z toho 92 žen a 79 mužů.

Popisná analýza

Popisná analýza se zabývá popisem jevů s jejich hlubším prozkoumáním a objasněním. Provedený popis by měl být detailní ve všech důležitých oblastech. Úkolem autora je věnovat se do hloubky zvolenému fenoménu a identifikovat jeho vlastnosti případně je klasifikovat podle zvoleného hlediska a analyzovat vztahy mezi nimi (Jašíková a Trousil, 2009).

Popisná analýza zájmové oblasti, obsahuje popis území MAS Via rustica a hodnocení potenciálu cestovního ruchu na základě předpokladů cestovního ruchu. Hodnocení potenciálu CR obsahuje lokační, selektivní a realizační předpoklady.

Lokační předpoklady dělíme na přírodní a společenské. Jde o podmínky pro cestovní ruch, které jsou typické pro dané území a jsou prakticky neměnní se v čase. Při hodnocení těchto předpokladů byly hodnoceny kategorie: přírodní lokační předpoklady (přírodní památky, ochrana přírody, řeky, vodní plochy), společenské lokační předpoklady (sakrální stavby, muzea, památkové chráněná území, hrady, zámky, tvrze, pietní místa a památníky, technické památky, minipivovary MAS Via rustica, pravidelné kulturní a společenské akce. Selektivní předpoklady se dělí na objektivní a subjektivní. Hlavním cílem selektivních (stimulačních) předpokladů je stimulovat vznik a rozvoj cestovního ruchu. U selektivních předpokladů byly hodnoceny kategorie: objektivní předpoklady (demografická skutečnost) a subjektivní předpoklady (propagace území). Realizační předpoklady tvoří soubor faktorů, které představují hlavní činitele k uskutečnění cestovního ruchu ve vybrané destinaci. V této kategorii předpokladů je důležitá kompletní infrastruktura služeb. Zde byly hodnoceny kategorie: dopravní infrastruktura, cyklistika a pěší turistika, ubytovací služby, stravovací služby, kulturní zařízení (veřejná knihovna, kina, divadla a sportovní zařízení).

Další použitá analýza pro hodnocení potenciálu cestovního ruchu v zájmové oblasti, vznikla na základě předpokladů cestovního ruchu dle metodiky od Ústavu územního rozvoje, z dokumentu z roku 2001 „Hodnocení potenciálu cestovního ruchu na území ČR“, a také z dokumentu z roku 2010 „Aktualizace potenciálu cestovního ruchu v České republice“. Na základě metodiky od ÚÚR byly hodnoceny následující kritéria, hodnocení potenciálu atraktivit cestovního ruchu, ploch a linií v regionu MAS Via rustica. U hodnocení potenciálu atraktivit cestovního ruchu, byly hodnoceny následující atraktivity: přírodní pozoruhodnosti, historické městské soubory, historické vesnické soubory, zámky, hrady, tvrze, zříceniny, křesťanské sakrální památky, židovské památky, vojenské památky, pietní památníky, technické památky, archeologické památky,

historické podzemí, muzea, galerie, muzea v přírodě, skanzeny, lázeňská místa, zoologické zahrady, zooparky, botanické zahrady, arboreta, aquaparky, plavecké bazény, golfové hřiště, farmy pro hipoturistiku, vinařský věhlas, pivovarnický věhlas a památky UNESCO. U hodnocení potenciálu ploch a linií byly hodnoceny kategorie CR: rekreační a turistická krajina typ I, rekreační a turistická krajina typ II, rekreační a turistická krajina typ III, rekreační a turistická krajina typ IV, urbanizovaný prostor, průmyslový a těžební prostor, areál dálniční dostupnosti typ I, areál dálniční dostupnosti typ II, délka břehů vodních ploch typ I, délka břehů vodních ploch typ II, délka řek vhodných pro splouvání, délka silnic I. třídy, délka železnic typ I, délka železnic typ II, národní parky a chráněné krajinné oblasti.

V první fázi byly atraktivita, plochy a linie bodově ohodnoceny dle metodiky ÚÚR (hodnocené kategorie nacházející se v zájmovém území, byly označeny tučným písmem s modrou výplní v příslušné tabulce). Dalším dílčím krokem bylo z výsledků hodnocení provést porovnání s hodnotami potenciálů jednotlivých obcí s rozšířenou působností, které nacházejí ve Via rustica. Poslední část metodiky byla doplněna dalšími hodnotícími kritérii (stravovací a ubytovací služby, kulturní akce), která by měla být rovněž zahrnuta do hodnocení potenciálu cestovního ruchu ve zvolené destinaci.

Dalšími zdroji informací o regionu byly jednotlivé webové portály obcí, občanského sdružení Via rustica o.s., zpracované územně analytické podklady, statistické údaje obcí či strategické dokumenty. V neposlední řadě byl proveden i terénní průzkum celé oblasti regionu, během kterého byly vybírány významné křesťanské sakrální památky, které byly použity při hodnocení potenciálu atraktivit CR v MAS Via rustica. Výběr významných staveb v zájmovém území byl zvolen na základě jejich návštěvnosti, velikosti a historickém významu pro danou oblast. Následně z dostupných strategických plánů a materiálů propagujících zájmové území byl vytvořen souhrnný popis území (základní identifikační údaje, charakteristika regionu, občanská a technická vybavenost obcí, inženýrská infrastruktura, doprava, a současný profil cestovního ruchu v regionu).

Na základě získaných výsledků z provedených analýz, vznikla SWOT analýza sledované oblasti, z které vycházejí návrhy a náměty přispívající ke zlepšení cestovního ruchu. Cílem připravených návrhů je přispět ke zkvalitnění služeb a nabídek poskytující MAS Via rustica návštěvníkům sledované oblasti s rozvojem cestovního ruchu.

6 Charakteristika sledovaného území

Území MAS Via rustica se nachází v nejzápadnější části Kraje Vysočina a připadá do NUTS II Jihovýchod, podél hranice pelhřimovského okresu s okresy Tábor, Jindřichův Hradec a Benešov, územím obce Horní Dubenky zasahuje též do okresu Jihlava. Místní akční skupina Via rustica se skládá ze svazku obcí mikroregion Košeticko, Brána Vysočiny, mikroregionu Stražiště, dobrovolného svazku obcí Hořepnického regionu, Nová Lípa, sdružení Svidník a obce Buřenice (viz obrázek č. 4). Zájmové území čítá celkem 6 měst a 58 obcí. Území zaujímá rozlohu cca 753,9 km², je obýváno cca 30 000 obyvateli, s poměrně malou hustotou osídlení cca 44 obyvatel na 1 km² v porovnání s krajem Vysočina 75 obyv./ km² a celým územím ČR 129,8 obyv./km². Historie MAS Via rustica sahá do roku 2004, kdy byla tato MAS zapsána do obchodního rejstříku (konkrétně 15. 12. 2004). Právní formou se jedná o občanské sdružení, jehož sídlo se nachází ve městě Pacov. Název sdružení je spojení dvou latinských slov **via** – cesta a **rusticus** – venkovský jde tedy o „cestu venkovem“. Hlavním cílem sdružením je přispět k udržitelnému a všestrannému rozvoji regionu s uchováním historických, kulturních a přírodních hodnot s podporou vzájemné spolupráce občanů, občanských sdružení, obcí, podnikatelů a ostatních subjektů z veřejného a soukromého sektoru vedoucích k naplňování stanovených cílů.

6.1 Hodnocení potenciálu cestovního ruchu na základě předpokladů cestovního ruchu

Následující kapitola popisuje jednotlivé kategorie předpokladů území pro cestovní ruch.

6.1.1 Lokační předpoklady

Lokační předpoklady dělíme na přírodní a společenské. Jde o podmínky pro cestovní ruch, které jsou typické pro dané území a jsou prakticky neměnní se v čase.

Přírodní lokalizační předpoklady – přírodní podmínky

Kvalita ovzduší dle Českého hydrometeorologického ústavu (2016), je hodnocena v celém území mikroregionu jako velmi dobrá (nejvyšší stupeň hodnocení kvality ovzduší). Hlavním zdrojem znečištění ovzduší v regionu je silnice I. třídy (I/19) v zastavěných oblastech území, díky vypouštění plynů z automobilů (Ciniburk, 2013). Největší znečišťovatelé ovzduší jsou ovšem lokální domácí topeniště, avšak v průměru je ovzduší stále na dobré úrovni.

Přírodní lokalizační předpoklady – ochrana přírody


Na území MAS Via rustica bylo vyhlášeno Ústředním seznamem ochrany přírody (2015), **17 maloplošných zvláště chráněných území** (10 přírodních památek a 7 přírodních rezervací). Celková výměra těchto pozemků ve sledovaném regionu MAS je cca 90 ha. Mezi památné stromy patří 32 jedinců a najdeme zde 2 památné aleje. Stromy jsou zpravidla odborně ošetřovány specialisty na péči o dřeviny. Chráněná území mají vlastní plán péče, který je realizován za účelem zachování či zlepšení podmínek daného chráněného území. V důsledku malé pestrosti geologického podloží, vyrovnanosti klimatických podmínek a tvaru georeliéfu je květena v regionu relativně chudá. I přesto je zde možné nalézt pozoruhodná a zvláštní společenstva (Čech a kol, 2002).

Nejcennější **PR Údolí potoka u Dolské myslivny** (6,4 ha) s komplexem rašelinných lučních společenství s výskytem bohaté květeny, roste zde prstenec májový

(*Dactylorhiza majalis*), vachta trojlistá (*Menyanthes trifoliata*), starček potoční (*Tephrosieris crispa*) a suchopýry (*Eriophorum L.*). Další významnou přírodní památkou je **Kejtofský potok**, který protéká celým sledovaným územím a zároveň jde o největší přítok do řeky Trnavy. Podrobný přehled maloplošných zvláště chráněných území je uveden v samostatné příloze 1.

Nejvyšší bod sledovaného regionu je **vrch Stražiště** s nadmořskou výškou 744 m.n.m u obce Bratřice. Leží mimo rozvodí, uvnitř amfiteátru povodí horní Želivky. Je to spíše delší hřbet než jeden vrch. Vlastní vrcholek je poměrně ostrý a zdůrazněný vysokou telekomunikační věží (viz obrázek 5). Nejnížší body oblasti leží při jejím východním a jižním okraji a dosahují výšky asi 530 – 490 m n. m. Převýšení v rámci oblasti Pacovska tedy dosahuje cca 250 m (Bukáček a kol. 2008). Dalším významným vrcholem zájmového území je **vrch Svidník**, nacházející se asi 2 km od Černovic severně po červené turistické značce. Vrch je dominantou Svidnické vrchoviny a na jeho vrcholu jsou v křemencích znatelné kryogenní (mrazem vzniklé) tvary. Vrch Svidník má 739,3 m nad mořem.

Obrázek 5 VRCH STRAŽIŠTĚ



Přírodní lokalizační předpoklady – řeky, vodní plochy

Na území sledované oblasti se nenachází žádný významný tok, pouze zde pramení Cejtofský potok, jehož prameniště je v lesích u obce Cetoraz. Cejtofský potok se vlévá do Kejtofského potoka, který protéká v severozápadní části regionu. Jmenovaný potok se mezi obcemi Samšín a Březina vlévá do řeky Trnava, jde o největší tok odvádějící vodu z území, který protéká horní částí regionu, Trnava ústí ve Vodní nádrži Želivka. Jihozápadní oblastí mikroregionu protéká Černovický potok, který ústí do řeky Lužnice.

V každé obci regionu se nachází malý rybník nebo hasičská nádrž, které jsou v blízkosti sídel či uprostřed obcí. Převážná část vodních ploch vznikala přímo na vodních tocích. Stávající kvalita vody v rybnících neodpovídá požadavkům vody ke koupání, splňuje pouze požadavky pro chov ryb (PVL, 2016). Plošně největší rybníky se nacházejí na Košeticku, např. Nový nebo Martinický rybník, v Hořepnickém regionu Švajštýr či Vítovský rybník. V mikroregionu Stražiště to je např. Valcha, Mašát, Obora, Daniel, Loudal, Močidla a další. V mikroregionu Svidník patří mezi největší vodní nádrže Machát, Dvořiště, Skalický rybník a další. Na území mikroregionu Brána Vysočiny byly například vystavěny rybníky Hejlovský a Božejovský, Pecovský a Dvouhrázný rybník, Kalich či Zámecký rybník najdeme v oblasti bývalého Svazku obcí Lípa. Vodní plochy se rozkládají v MAS Via rustica na ploše 11,41 km² a zaujímají tak 2% zájmového území (Ciniburk, 2013).

Společenské lokalizační předpoklady – sakrální stavby

V MAS Via rustica se nachází mnoho sakrálních památek, které jsou doplňkem cestovního ruchu a trávení volného času návštěvníků. Jde zejména o kostely, kaple, boží muka, památníky padlým, památné stromy apod., převážná část kostelů a kaplí je veřejnosti zpřístupněna během pravidelných či příležitostných bohoslužebách, popřípadě po telefonické domluvě s majitelem nebo správcem objektu. Na území regionu je celkem zaznamenáno 71 těchto nemovitých kulturních památek (39 katolických a 2 evangelické kostely, 12 kapliček, 18 kaplí) a jiné drobné stavby místního významu. Významnou památkou tohoto typu v oblasti cestovního ruchu je židovská synagoga, která se nachází v obci Nová Cerekev. Jde o jedinou synagogu svého druhu ve střední Evropě, v asyrskobabylonském slohu z roku 1855. Je to mohutná jednolodní stavba se dvěma masivními hranolovými věžemi v západním průčelí, se stupňovitým štítem, hodinami a půlkruhově zakončenými okny. Věže jsou zdobeny pevnostními motivy cimbuří a falešných střílen (Černý, 1990). Stavba po rozsáhlé rekonstrukci v současné době nabízí občanům i návštěvníkům besedy, přednášky, koncerty, výstavy a jiné kulturní akce. Synagoga je rovněž chráněna jako kulturní památka (Hodíková, 2008).

Dále na území mikroregionu Stražiště má turista v obci Těchobuz možnost spatřit dvě tradiční venkovské památky. První památkou je špýchar, který byl využíván jako obecní sýpka z 2. poloviny 19. století, zřízena na doporučení Marie Terezie. Sýpka

v Těchobuzi později z podmětu Bernarda Bolzana fungovala jako Obilní družstevní záložna, zřejmě první v českých zemích (Kr-Vysočina, 2011). V roce 2005 došlo k celkovému zrekonstruování stavby, avšak dnes slouží pouze k uskladnění krmiva pro zvěř. Druhou tradiční lidovou stavbou je polygonální roubená stodola, která je památkově chráněná. Stodola byla postavena v roce 1795 a opravena v letech 2013-2014 původními technologiemi za podpory Ministerstva kultury a Kraje Vysočina. Z kdysi značného počtu těchto archaických stodol zbylo již pouze torzo, tato stodola je v celorepublikovém měřítku jedna z málo dochovaných (Kr-Vysočina, 2011).

Společenské lokalizační předpoklady – muzea

V MAS Via rustica se nachází celkem 10 muzeí a 2 galerie. **Městské muzeum Antonína Sovy** bylo založeno v roce 1908 profesorem Ferdinandem Pakostou. V muzeu se nachází Expozice historie Pacovska, stálá výstava Pacov a motocyklový sport, jedna z expozic je také věnována i nejznámějšímu rodákovi z Pacova a nese název „Život a dílo básníka Antonína Sovy“. Je zde také umístěná galerie obrazů akademického malíře Jana Autengruber (1887-1920) (Simota, 2012). Dle centra informací a statistik kultury navštívilo v roce 2014 muzeum Antonína Sovy 3167 návštěvníků, což z něj dělá druhou nejnavštěvovanější památku mikroregionu Stražiště. Mezi další muzea MAS Via rustica patří Městské muzeum v Kamenici nad Lipou, Barokní Hříbek v Lukavci, Mlynářské muzeum v obci Horní Dubenky, Městské Muzeum v Horní Cerekvi, Kolářské muzeum v Kamenici nad Lipou, Městské muzeum v Počátkách, lokální muzeum v Horní Cerekvi, Muzeum izolátorů a bleskojistek v Obratani, galerie Bernarda Bolzana v Těchobuzi. **Městské muzeum v Kamenici nad Lipou** se stálou expozicí – „Muzeum pro všechny smysly“. Nová stálá expozice si klade za cíl představit historii města novou moderní formou. Pojítkem nově vznikající expozice jsou lidské smysly. Návštěvník bude během prohlídky zapojen do interaktivní hry a zkoumání historie města Kamenice nad Lipou. **Barokní Hříbek v Lukavci**, stavba leží v areálu zámeckého parku. Hříbek původně sloužil jako domek pro zahradníka, později se zde básník Antonín Sova nechal inspirovat k tvorbě svých děl. V současné době jde o památník Antonína Sovy. Letohrádek je běžně přístupný veřejnosti, po telefonické domluvě možnost využít i individuální prohlídky. V obci Horní Dubenky v usedlosti Chadimův mlýn se nachází **Mlynářské muzeum**, během letních měsíců je zde možnost navštívit rodinnou ekofarmu s restaurací. **Kolářské**

muzeum v Kamenici nad Lipou je věnováno expozici vývoje kolařského řemesla. V **Městském muzeu v Horní Cerekvi** je umístěna stálá expozice „Stopy minulosti“ a dále se zde pořádají tematické výstavy. **Muzeum izolátorů a bleskojistek** v Obratani je umístěno v bývalém mlýně 2,5 Km od Obrataně, jde o ojedinělou technickou zajímavost. **Galerie Bernarda Bolzana** v galerii je k vidění stálá expozice „Bernard Bolzano a Těchobuz“. Stála expozice se nachází i v židovské synagoze v Nové Cerekvi s tématem „Architektura synagog v českých zemích“. **Společenské lokalizační předpoklady – památkové chráněná území**

Město **Pacov**, ve kterém sídlí Via rustica, se od roku 1990 prezentuje titulem **městské památkové zóny**. Centrum zóny tvoří nejen náměstí Svobody s přílehlými budovami, ale i bývalé předměstí. Dominantou náměstí je kostel sv. Václava stojící v těsné blízkosti Pacovského zámku, kostel sv. archanděla Michaela, radnice s č.p. 320, škola s č.p. 321 sousedící s radnicí a fara č.p. 2 (Kr-Vysočina, 2015).

Další městská památková zóna se nachází v **Kamenici nad Lipou**. Do které spadá zámecký areál s centrálně obdélníkovým náměstím, měšťanskými domy obklopující náměstí a jednolodním kostelem Všech svatých. Poslední městská památková zóna se nacházející v MAS Via rustica je v **Počátkách**. Střed historické zóny lemují městské opevnění, uvnitř kterého se nachází Palacké náměstí s kašnou, kostel sv. Jana Křtitele, radnice s č.p. 1 , fara č.p. 2 obklopené měšťanskými domy. V ulici Březinova s č. p. 224 rodný dům Otakara Březinya kostel Božího těla v ulici Žižkova, který je při hřbitově (Kr-Vysočina, 2015).

Jediná **vesnická památková zóna**, která se na území MAS Via rustica nachází, je v obci Zhoř. Předmětem ochrany od roku 2004, je vesnická usedlost s urbanisticky zachovalými vesnickými domy, mezi kterými se tyčí kostel Nanebevzetí Panny Marie (Kr-Vysočina, 2015).

Společenské lokalizační předpoklady – hrady, zámky, tvrze

V západní oblasti Vysočiny jsou pro cestovní ruch velmi významné následující nemovité kulturní památky, které lze označit jako nosné produkty cestovního ruchu. Jde o hrad Kámen, zámek v Kamenici nad Lipou a Žirovnici.

Původně gotický **hrad Kámen** byl postaven v polovině 13. století, první písemné zmínky pocházejí již z let 1316 a 1318. V roce 1673 bylo vystavěno jižní obytné křídlo, vstupní věž, raně barokní kaple a rodinná hrobka. Po roce 1948 byl hrad

vyvlastněn poslednímu soukromému majiteli Antonínu Fleissigovi. Státní kulturní památkou byl hrad Kámen vyhlášen v roce 1953. Od 1. 1. 2003 je hrad samostatnou příspěvkovou organizací Kraje Vysočina a od roku 2011 se hrad Kámen stal pobočkou Muzea Vysočiny Pelhřimov, p. o. (Tomášek, 2007). V zámku je možné navštívit expozici „Zámecký život 2. poloviny 19. a počátku 20. století“ a expozici jednostopých historických vozidel, které připomínají počátky historie motocyklovému sportu na Pacovsku. Podle statistik návštěvnosti za rok 2014, které eviduje centrum informací a statistik kultury, byl hrad Kámen nejvíce navštěvovanou památkou regionu, počet návštěvníků byl 16 041.

Zámek Kamenice nad Lipou byl původně hrad ze 13. století, který v polovině 16. století přestavěn v klasicistní zámek. Věž nad branou byla dostavěna v roce 1744. Zásadní přestavbu dal provést v letech 1839 – 1842 Jakub Rudolf Geymüller. Při této přestavbě ztratil zámek renesanční charakter. Okolo zámku se rozkládá anglický park se starou lípou (700 – 800 let), podle které dostala Kamenice svůj název. Zámek je v současné době ve správě Umělecko průmyslového muzea v Praze a nabízí k vidění stálé expozice – hračky, nábytek a kované železné práce a průběžné výstavy. V prostorách zámku je umístěn studijní depozitář nábytku z 20. století. Výklad na zámku probíhá během celého roku v češtině, němčině a angličtině. Součástí zámeckého areálu v Žirovnici je **zámek Žirovnice**, který pochází ze 13. století v zámku je možné navštívit expozici „Nástěnné gotické malby z 15. století“ a „Květiny na šlechtickém sídle z 19. století“. Dalšími historickými budovami je Špýchar s expozicí „Venkovské tradice a řemesla“ a pivovar rovněž s expozicí „Knoflíkářství a perlet“ v budově pivovaru je možné navštívit výstavu historický šicích strojů s ukázkou pivovarnictví. Dalším veřejnosti přístupným zámekem je **zámek v Pacově**, který byl původně hrad založený ve 13. století a v 16. století za Rabmhápů ze Suché přestaven na zámek. Mezi významné majitele patří rod Španovských z Lisova a Zikmund Myslík z Hyršova, císařský polní maršál a válečný rada. Po roce 1718 byl zámek postupně přetvářen v klášter a kostel sv. Václava. Za vlády Josefa II. byl klášter zrušen (1787) a stavba znovu využívána jako zámek. Přelom nastal v roce 1864, když se zde narodil básník Antonín Sova. V současné době zde sídlí Městský úřad Pacov, městské muzeum Antonína Sovy, městská knihovna Pacov a Informační centrum. Také je zde možnost venkovní rekreace v přilehlém královském parku z poloviny 19. století. Zámek i se zahradou je volně přístupný celoročně (Simota, 2012).

Na území MAS Via rustica se dále nachází tři zámky ve vlastnictví Kraje Vysočina, které nejsou veřejnosti přístupné, ovšem jde o kulturní cenné památky s veřejnosti přístupnými zámeckými parky či zahradami. Objekty slouží především jako domovy důchodců či ústavy sociální péče, např. Domov Jeřabina, p.o., Těchobuz. Zbývajících sedm zámků (Zámek v Novém Dvoře, Lukavci, Vyklanticích, Horní Cerekvi, Březině u Hořepníka a dva zámky v Košetcích) je v soukromém vlastnictví, které slouží k podnikatelským, ubytovacím či rekreačním účelům. Stav památek v osobním vlastnictví je mnohdy ve špatném technickém stavu.

Tabulka 1 PŘEHLED EVIDOVANÝCH KULTURNÍCH PAMÁTEK NPÚ V REGIONU MAS VIA RUSTICA k 1. 1. 2016

Památka	Počet	Památka	Počet	Památka	Počet
Boží muka	35	Městské opevnění	1	Restaurace/hotel/hostinec	3
Bývalá škola/škola	2	Městský /měšťanský dům	24	Sbor evangelický/toleranční kostel	2
Děkanství	1	Milník	2	Socha/sousoší/sloup se sochou	16
Fara	13	Mlýn	1	Stodola	1
Hrad	1	Most silniční	3	Synagoga	1
Hrad - torzo opevnění	1	Most železniční	2	Sýpka	3
Hrobka	1	Myslivna	1	Tvrz - tvrziště	2
Kámen /pamětní kámen	11	Pivovar	2	Tvrz - archeolog.	1
Kaple	18	Pamětní deska	3	Venkovská usedlost	9
Kaplička	12	Pomník / památník	8	Venkovský dům	3
Kašna	6	Pošta	1	Vojenský hřbitov	1
Kostel	39	Provaznictví	1	Zámek	15
Kříž	1	Předměstský dům	9	Zemědělský dvůr	1
Křížová cesta	1	Radnice	1	Židovský hřbitov	8

Zdroj: (NPU, 2016)

Tabulka 2 OTEVÍRACÍ DOBA VEŘEJNĚ PŘÍSTUPNÝCH ZÁMKŮ / HRADŮ

Hrad /zámek	Adresa	Otevírací doba	web
Hrad Kámen	Kámen 1, 39413 Kámen	Květen, červen, září Út – Ne 10:00 – 17:00 Červenec, srpen Út – Ne 10:00 – 18:00 Duben, říjen So-Ne, svátky 10:00– 17:00 Od 1. listopadu do 31. března je zavřeno.	www.hradkamen.cz
Zámek Kamenice nad Lipou	Náměstí Čs.armády 1, 394 70 Kamenice nad Lipou	Leden – březen Út – Pa 10:00 – 15:00 Duben Út – Pa 10:00 – 15:00 So-Ne 10:00-17:00 Kveten – září Út-Pa 10:00-17:00 Říjen Út – Pa 10:00 – 15:00 So-Ne 10:00-17:00 Listopad Út – Pa 10:00 – 15:00	www.muzeumvsemismysly.cz
Zámecký areál Žirovnice	Branka 1, 394 68 Žirovnice	Duben – červen Út – Ne 9:00 – 17:00 Červenec – srpen Po-Ne 9:00 – 18:00 Říjen – prosinec Út – Ne 9:00 – 17:00	www.zirovnice.cz
Zámek Pacov	Náměstí Svobody 1, 395 01 Pacov	Červen – září Út – Pa 8:00 – 16:00 So 10:00 – 16:00 Ne 13:00 – 16:00 Duben, květen, říjen Út – Pa 8:00 – 16:00 So - Ne 13:00 – 16:00 Listopad – březen Út – Pa 8:00 – 16:00	www.zamekpacov.cz

Společenské lokalizační předpoklady – pietní místa a památníky

Z pietních památek nelze opomenout **Památník tábořské bitvy u Křeče**, který se nachází 1 km od Křeče, po pravé straně silnice jako kamenný pomník ve tvaru kalicha od Františka Schneidera z Tábora. Pomník stojí na domnělém místě konání bitvy, kterou roku 1435 skončily husitské války. Oldřich II. z Rožmberka zde porazil vojsko Táboritů (Kr-Vysočina, 2015). Památník byl odhalen roku 1935 k pětistému výročí bitvy. Dále mezi nejvýznamnější stavby tohoto typu patří např. **Hřbitov Bradlo**. Hřbitov Bradlo je lesním hřbitovem cca 1 km jižně od Kamenice nad Lipou. Hřbitov je považován za nejkrásnější ve střední Evropě. V jihozápadním svahu se nachází jeskyně zvaná Luteránská či ariánská pec, v níž se podle pověsti tajně scházeli nekatolíci. V 18. století se zde začalo pochovávat. Součástí hřbitova je kaple sv. Máří Magdalény, zde byla postavena roku 1348. Křížová cesta byla zřízena Marií Terezií z Golců roku 1765. Patnáct kamenných pomníků bylo postaveno na cestě od zámeckého rybníka na horu

Kalvárii (dnes Melíšek). V roce 1806 byla Křížová cesta přemístěna na lesní hřbitov Bradlo, kde lemuje cestu na hřbitov (Římskokatolická farnost Kamenice nad Lipou, 2014). V regionu Via rustica má návštěvník možnost spatřit mnoho židovských památek (8 hřbitovů, 4 synagogy). Více či méně zachovalé židovské hřbitovy, leží v obci Černovice, Horní Cerekev, Hořepník, Kamenice nad Lipou, Košetice, Lukavce, Nová Cerekev a Pacov. Velmi zachovalý a historicky zajímavý **Židovský hřbitov** s památníkem obětím holocaustu a výstavou o židovských dějinách leží v **obci Černovice**. Tento hřbitov pochází z roku 1730 a leží při cestě na vrch Svidník. V roce 2002 zde byl vybudován nevšední památník obětím holocaustu s expozicí o židovských dějinách a židovském obyvatelstvu v regionu.

Společenské lokalizační předpoklady – technické památky

Nejvýznamnější technickou památkou v zájmové oblasti je **Úzkokolejná místní dráha**. Jde o poslední úzkokolejnou lokálku v Čechách vybudovanou v letech 1902 – 1906 a zároveň první soukromou českou železnici. První jízda byla uskutečněna 24. 12. 1906. Její koleje, vzdálené od sebe pouhých 760 mm, vedou z Kamenice nad Lipou na jih do Nové Bystřice a na sever do obce Obrataň (Šatava, 1996). Zajímavostí je používání klasických Edmondsonových kartounových (*pro překlad „jde o papírový karton“*) jízdenek, které dodává vlastní tiskárna na nádraží v Kamenici nad Lipou. Jízdenky odtud míří i k ostatním zákazníkům v českých krajích, Rakousku, Švýcarsku a dalších zemích. Součástí stavby je i devíti obloukový železniční viadukt z konce 19. století, který překonává hluboké údolí Kejtovského potoka.

Společenské lokalizační předpoklady – minipivovary MAS Via rustica

Prvním minipivovarem v regionu Via rustica je **Rodinný minipivovar Pacov** založený v roce 2009, který navazuje na tradici bývalého pivovaru města z roku 1569. Nově vzniklý minipivovar se nachází v blízkosti bývalé synagogy, která inspirovala majitele minipivovaru pana Němce k pojmenování jejich piv, tj. světlý ležák Pacovský Golem 12%, tmavý ležák Pacovský Černý rabín 12%. Pivo z Rodinného minipivovaru Pacov je nefiltrované a nepasterované přírodní pivo s jemným zákalem, hosté pivnice se mohou zúčastnit i samotného vaření piva, pivnici s kapacitou 35 míst od varny dělí skleněná stěna. Minipivovar již tradičně každý rok v květnu pořádá Pivní slavnosti

v Pacově, které jsou doprovázeny bohatým programem s vystoupením místních hudebních skupin. Aktuální seznam točených piv a plánovaných akcí je návštěvníkovi k dispozici na www.minipivovarpacov.webnode.cz. Druhý **pivovar Kozlíček Horní Dubénky** vznikl v roce 2006, součástí pivovaru není pivnice ani restaurace. Pivo je tedy distribuováno do restaurací s označení regionální specialita. Místa, kde čepují pivo z místních pivovaru, jsou uvedena na www.pivovar-kozlicek.cz. Třetí pivovar má návštěvník regionu možnost navštívit v zámeckém areálu zámku Žirovnice, kde se v budově bývalého pivovaru nachází muzeum s Ukázkou pivovarnictví.

Společenské lokalizační předpoklady – pravidelné kulturní a společenské akce

Na území MAS Via rustica pořádá většina obcí a měst, resp. obecních úřadů, městských úřad, sportovních klubů, sdružení dobrovolných hasičů nebo různých spolků celou řadu společenských a kulturních akcí. K nejnámějším a největším sportovním akcím patří **Mezinárodní mistrovství ČR v motokrosu**, pořádané automotoklubem Pacov v AČR pravidelně koncem května. Mezi další sportovní akce patří tradiční pochody a výstupy na blízké vrcholy. K nejnámějším patří Novoroční turistický výstup a sestup přes vrch Stražiště. V lednu roku 2016 se konal již 32. ročník „**Novoročního výstupu na Stražiště**“, pořádaný Klubem českých turistů Pacov. Zájemci se scházejí v deset hodin u restaurace Vlachovka v ulici Za Branou, odkud vede devíti kilometrový pochod k vrcholu, kde se každý účastník zapíše do „vrcholové knihy“ a pořídí se skupinová fotografie. Při zpáteční cestě může turista využít odvozu autobusem zpět do Pacova, nebo pokračovat pěšky. Dalším tradičním pochodem je „**Novoroční turistický sestup přes Stražiště**“, který organizuje TOM Kamarádi a Klub českých turistů Hořec Pacov. Pochod začíná v 13:00 hodin u pacovské radnice, zde účastníci nastoupí do autobusu a nechají se odvézt do sedla Stražiště. Společně vyjdou na vrchol a poté se vydají dolů k Hutím u Černého rybníka, kde účastníky čeká občerstvení. I město Černovice ve spolupráci s TJ Sokol Černovice pořádá na blízký vrchol Svidník „**Silvestrovský výstup na Svidník**“.

Dalšími kulturními akcemi v regionu jsou např. turistické výlety po naučných stezkách, masopustní průvody, pálení čarodějnic, poutě, sportovní turnaje (volejbalové, tenisové a florbalové turnaje), plesy a mnoho dalších aktivit. Z kulturních akcí lze jmenovat **Pacovské pivní slavnosti**, které pořádá minipivovar Pacov. Během slavností má návštěvník možnost ochutnat mnoho piv z malých pivovarů za doprovodu

hudebních kapel. V areálu zámeckého parku v Pacově se během roku pořádá mnoho kulturních akcí např. **Den mikroregionu** ve spojení s **Pacovským okruhem**, jde o mezinárodní veterán rallye historických motocyklů s doprovodným programem pro celou rodinu. Další významnou kulturní akcí pořádanou v Pacově je více žánrový festival "**Pacovský poledník**", který se koná každý rok koncem srpna v areálu pacovského zámku. Během letních měsíců může návštěvník využít bohatého programu tanečních zábav na letním parketu v Lesné a Hořepníku, aktuální program je k dispozici vždy na webových stránkách parketu. Velmi lákavou atrakcí regionu je i „**projížďka parním vlakem**“ s Jindřichohradeckými místními dráhami, a.s.. Vlaková souprava vyjíždí z Jindřichova Hradce přes Kamenici nad Lipou do Obrataně a zpět, každý den od 1. července do 31. srpna.

6.1.2 Selektivní předpoklady

Selektivní předpoklady se dělí na objektivní a subjektivní. Hlavním cílem selektivních (stimulačních) předpokladů je stimulovat vznik a rozvoj cestovního ruchu.

Objektivní selektivní předpoklady – demografická skutečnost

Celkový počet obyvatel k 1. lednu 2015 byl 31 408 obyvatel (15 679 mužů, 15 726 žen). Jde o nejnižší počet obyvatel v regionu za posledních 10 let (viz obrázek 6). Nejvíce obyvatel žije ve městě Pacov (4 830), dále pak Kamenici nad Lipou (3 835), Žirovnici (2 958) a v Počátkách (2 543). Uvedená města jsou zároveň i největšími městy Via rustica a slouží okolním menším obcím jako jejich přirozené centrum.

Nejnižší počet obyvatel (celkem 17 obyvatel) žije v obci Vysoká Lhota, která se za posledních několik let stala i nejstarší obcí v regionu s průměrným věkem 61,6 let. Tato obec se řadí mezi obce s nejnižším počtem obyvatel i v České republice. Nižší počet má pouze vojenský újezd Březina, zde žijí 2 obyvatele.

Obrázek 6 GRAFICKY ZNÁZORNĚN VÝVOJ POČTU OBYVATEL V REGIONU MAS VIA RUSTICA V LETECH 2004 – 2015 (DLE ÚDAJŮ ČSÚ K 1.1.)



Zdroj: (ČZSO, 2015)

Přes polovinu obcí regionu MAS (36 obcí) spadá do velikostní skupiny 199 obyvatel, zde ovšem žije pouze 12 % obyvatel z celkového počtu populace sledovaného území. Nejpočetnější skupinou regionu jsou obce od 200 do 499 obyvatel (celkem 14 obcí – 12% populace regionu). Další velikostní skupinou jsou obce od 500 do 999 obyvatel, do této kategorie spadá 6 obcí MAS (celkem 13% populace regionu). V kategorii obcí od 1000 – 1999 obyvatel se nacházejí 4 obce (2 městyse, 2 města) v této kategorii žije 18% populace regionu. Další 4 města spadají do kategorie obcí od 2000 – 4999 obyvatel (celkem 45% populace regionu).

Tabulka 3 VELIKOSTNÍ KATEGORIE DLE POČTU OBYVATEL

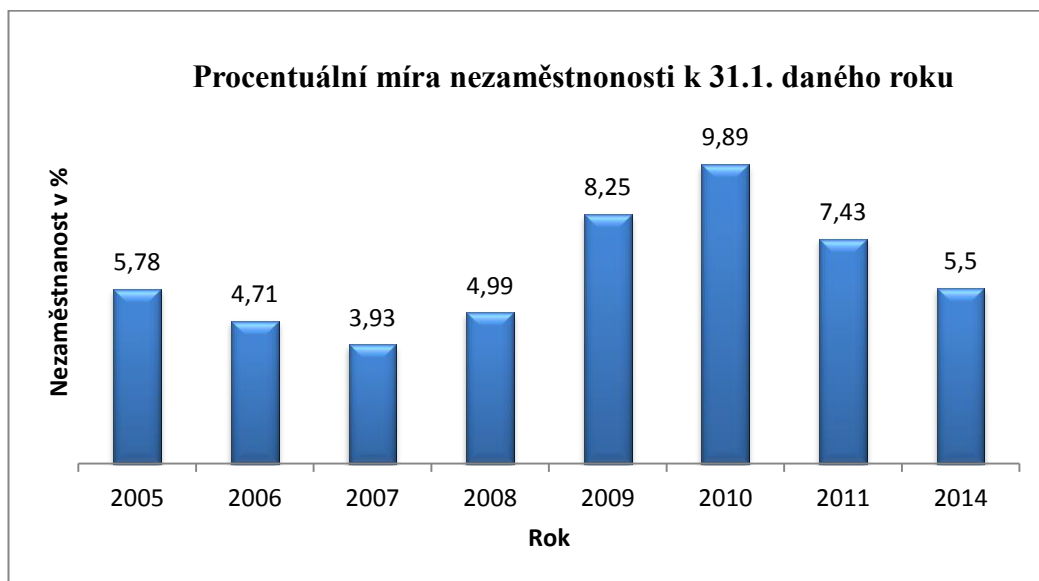
	Velikostní kategorie obcí MAS Via rustica dle počtu obyvatel				
	do 199 obyvatel	od 200 do 499 obyvatel	od 500 do 999 obyvatel	od 1000 do 1999 obyvatel	od 2000 do 4999 obyvatel
Počet obcí	36	14	6	4	4

Zdroj: (ČZSO, 2015)

Podíl nezaměstnanosti v zájmové oblasti MAS (dle dostupných údajů pro jednotlivé obce k 31. 12. 2014), bylo 5,5% šlo o 1087 obyvatel regionu. V porovnání s průměrnou mírou nezaměstnanosti v ČR, která za rok 2014 byla 7,4% a v Kraji

Vysočina 7,3% (dle ČZSO) je patrné, že nezaměstnanost v regionu, byla v uvedeném roce pod celorepublikovým i krajským průměrem. Důvodem snižující se míry nezaměstnanosti je především rozvoj společnosti Agrostroj a.s., se sídlem v nedalekém městě Pelhřimov, která v současné době zaměstnává přes 2100 lidí.

Obrázek 7 GRAFICKÉ ZNÁZORNĚNÍ MÍRY NEZAMĚSTNANOSTI V MAS VIA RUSTICA OD ROKU 2005 DO 2014



Zdroj: (ČZSO(c), 2015)

Subjektivní selektivní předpoklady – propagace

Hlavní roli v oblasti propagace cestovního ruchu v regionu Via rustica představuje mnohokrát zmiňovaná MAS Via rustica. Od doby založení místní akční skupiny došlo k významnému posílení propagace regionu. K propagaci jsou využity webové stránky, tištěné materiály a různé akce. Při založení regionu vzniklo jednotné logo, díky kterému návštěvník pozná, že jde o Via rustica.

Obrázek 8 LOGO MAS VIA RUSTICA



Zdroj: www.viarustica.cz

6.1.3 Realizační předpoklady

Realizační předpoklady tvoří soubor faktorů, které představují hlavní činitele k uskutečnění cestovního ruchu ve vybrané destinaci. V této kategorii předpokladů je důležitá kompletní infrastruktura služeb.

Dopravní infrastruktura

Území se nachází na hranici okresu Pelhřimov a Tábor. Nejvýznamnější komunikací procházející regionem je silnice 1. třídy č. 19, která vede západovýchodním směrem Plzeň – Tábor – Pelhřimov, region protíná v obci Kámen. Na tento spoj se napojuje celá řada dalších komunikací II. a III. třídy. Další významnou komunikací je silnice II. třídy č. 129 (Pacov – Černovice – Deštná – Jindřichův Hradec – Nová Bystřice), která vede přes město Pacov. Regionem nevede žádná dálnice, nejbližší je dálnice D1 Praha – Brno a dálnice D3 Tábor- Veselí nad Lužnicí. Mapa silniční sítě regionu uvedena v příloze 2.

Severní část sledovaného území protíná železniční síť (viz příloha 3) s vlakovými zastávkami Obrataň, Šimpach, Pacov, Leskovice, Nová Cerekev a Horní Cerekev, které leží na jednokolejné železniční trati č. 224 Tábor – Horní Cerekev, zajišťující spojení okresního města Pelhřimov s ORP Pacov. Vlakové soupravy ve směru Pelhřimov - Pacov – Tábor jezdí v hodinovém intervalu každý den i o víkendu. Jižní částí regionu vede železniční trať č. 225 Veselí nad Lužnicí – Havlíčkův Brod s vlakovou zastávkou Počátky – Žirovnice. Severní a jižní tratě regionu protíná úzkorozchodná trať č. 228 Obrataň – Jindřichův Hradec.

Úzkokolejná trať s rozchodem pouhých 760 mm a délkou 79 km patří k místní tradici. Trať vede z Obrataně do Jindřichova Hradce, kde lze pokračovat do České kanady – do Nové Bystřice. Železnice slouží svému původnímu účelu, každodenní osobní a nákladní dopravě. Trať je také významnou technickou památkou a jednou z nejnavštěvovanějších turistických zajímavostí v Obratani.

Přepravu obyvatel po celém regionu zajišťuje i autobusová doprava. V průběhu dne jezdí autobusové linky do přilehlých obcí průměrně čtyřikrát denně s nepravidelným intervalem, jejich provoz je však omezen na pracovní dny. O víkendech jsou obce bez autobusové obsluhy, ovšem je zde možnost využít železniční dopravy.

Cyklotrasy a pěší turistika

Region nabízí ideální podmínky pro cyklovýlety. Na své si zde přijdou jak začátečníci, tak i pokročilí cyklisté. Nejdelší cyklotrasa č. 161 má přes 58 km, nejkratší je cyklotrasa č. 1217 s délkou 11km, trasy je možné různé kombinovat a propojovat dle vlastního uvážení. Zdejší terén nabízí převážně střední náročnost pro všechny typy jízdních kol (Hodinka a kol., 2012). Zajímavé jsou například cyklovýlety po značených trasách „**Greenway – řemesel a vyznání**“, cyklista během svého zvoleného okruhu může navštívit mnoho objektů jednotlivých řemesel například kovárnu, sklárnu, tkalcovnu a další. Nahlédnout může i do evangelického kostela v Moravci nebo do židovské synagogy v Nové Cerekvi. Ve Strakonících si může prohlédnout náves ve tvaru okrouhlice a Pachtův špýchar, který je kulturní památkou. Zvolené trasy vedou nenáročným terénem.

Aktuální seznam cyklotras s interaktivní mapou je k dispozici na webových stránkách www.cykloserver.cz. Trasy jsou vedeny převážně po silnicích III. a IV. třídy nebo po polních a lesních cestách.

Značené cyklotrasy a cykloturistické trasy III. tř.

161 Bystrá - Humpolec - Sedlice - Želiv - Senožaty - Lukavec - Načeradec, 63 km

321 Louňovice p. Blaníkem - Načeradec - Pacov - Kamenice n. Lipou, 52 km

Značené cyklotrasy IV. třídy

1181 Chýnov - D.Hořice - Vodice - Pacov 21 km

1182 Červená Lhota - Deštná - Mnich - Černovice 16 km

1183 Košice - Choustník - Psárov - Černovice 23 km

1184 Kamenice nad Lipou - Černovice - Pořín – Horní Hořice 28 km

1185 Černovice - Věžná - Šimpach - Pacov 14 km

1186 Střítež - Obrataň – Brožkův Mlýn 12 km

1211 Senožaty - Kaliště – Lipnice nad Sázavou 21 km

1213 Horní Cerekev - Jihlávka - Počátky - Popelín 18 km

1215 Kamenice nad Lipou - Mnich 8 km

1216 Vodná - Včelnička - Bohdalín - Betlém 11 km

1217 Pacov – Salačova Lhota - Vyklantice 9 km

1218 Pacov - Milotičky – Červená Řečice - Želiv 21 km

- 1219** Pacov - Moraveč – Nová Cerekev - Pelhřimov 22 km
1220 Milotičky - Hořepník - Buřenice 11 km
1223 Pelhřimov - Radětín - Kojčice - Kletečná - Smrdov 13 km
1237 Jindřichův Hradec – Kostelní Radouň – Horní Radouň - Mnich 27 km
1238 Mnich - Březina - Vícemil – Červená Lhota 14 km
1239 Deštná – Horní Radouň – Nová Včelnice - Žirovnice 22 km
1240 Žirovnice - Popelín - Česká Olešná - Strmilov 12 km

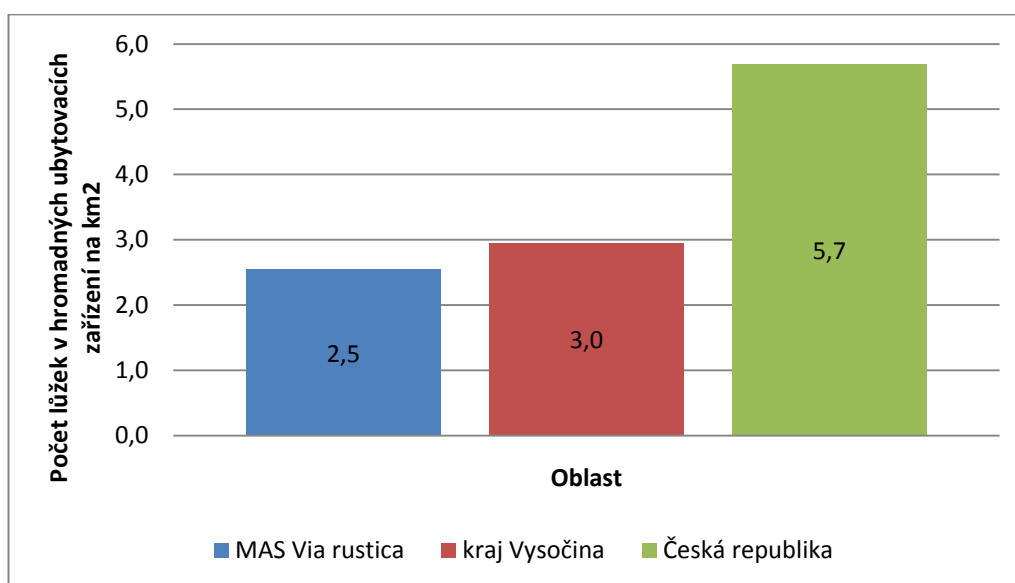
Poloha regionu nabízí ideální podmínky rovněž i k pěší turistice. Celým územím procházejí hlavní turistické trasy (červená, modrá a zelená). Například část zelené turistické trasy kopíruje **Sovovu naučnou stezku**, která začíná v Pacově a následně vede přes obec Bratřice a vrch Stražiště do Lukavce. V Lukavci navazuje na Načeradec a Velký Blaník. Celková délka naučné stezky je 12 km s časovou náročností 2-5 hodin se čtyřmi zastávkami (1. dějiny Pacova, 2. život básníka Antonína Sovy, 3. Dějiny Bratřic, 4. Dějiny městysu Lukavec. Další zajímavou naučnou stezkou je **Naučná stezka Po pamětihodnostech Těchobuze**. Stezku tvoří dva okruhy s celkovou délkou 3,5 km s časovou náročností 2 hodiny, seznamující návštěvníka s historickými budovami v obci s deseti zastaveními. Na území regionu se nacházejí i tyto naučné stezky (NS Cestou starých soukenických mistrů počáteckých - 4,81 km, NS k pramenům Počátek a okolí - 7,5 km, Cyklistická NS Pamětihodnosti Žirovnicka – 24 km, NS Vítězslava Nováka Kamenice nad Lipou - 2,2 km, NS Stražiště - 12km, NS Mozaika krajiny Těchobuz - 1km), seznamující návštěvníka s historií daného místa a okolí s odkazem na přírodní zajímavosti.

Ubytovací služby

Na základě sběru dat na území MAS Via rustica je nejvíce ubytovacích zařízení soustředěno především ve větších městech a turisticky zajímavých oblastech, především v Horní Cerekvi, Kamenici nad Lipou, Počátkách, Pacově a Žirovnici (viz příloha 4). V zájmové oblasti se vyskytuje celkem 32 hromadných ubytovacích zařízení ve formě hotelů, penzionů, ubytoven, táborů či chat. Z celkového počtu je 14 ubytovací zařízení s letním provozem a 18 zařízení s celoročním provozem. U převážné části ubytovacích zařízení je k dispozici i možnost využít stravovací služby.

Po zhodnocení maximálního počtu lůžek v hromadných ubytovacích zařízeních (viz příloha 4) vzhledem k celkové rozloze regionu (730 km²), v porovnání s hodnotami Kraje Vysočina a České republiky za rok 2015 lze říci, že region vykazuje nižší hodnoty jako má kraj a Česká republika, a z toho vyplývá, že ubytovací kapacity jsou nedostatečné (viz obrázek 9). Další nevýhodou ubytovacích zařízení v regionu je poměrně velká vzdálenost objektů od sebe, tudíž zde není moc možností pro ubytování větších skupin návštěvníků v jednom místě. Z výsledků provedené analýzy dotazníkového šetření je dále zřejmé, že oblast navštěvují především v letních měsících rodiny s malými dětmi a důchodci, kteří tráví na území víkendové pobyty s ubytováním v místních penzionech.

Obrázek 9 POČET LŮŽEK V HROMADNÝCH UBYTOVACÍCH ZAŘÍZENÍCH NA Km² V REGIONU MAS VIA RUSTICA, KRAJI VYSOČINA A ČR V ROCE 2015 (K 31.12)



Zdroj: (ČZSO (b), 2015)

Hromadné ubytovací zařízení dle Českého statistického úřadu – „zařízení s minimálně pěti pokoji a zároveň deseti lůžky sloužící pro účely cestovního ruchu, tj. poskytující přechodné ubytování hostům (včetně dětí) za účelem dovolené, zájezdu, lázeňské péče, služební cesty, školení, kursu, kongresu, symposia, pobytu dětí ve škole v přírodě, v letních a zimních táborech apod.“.

Stravovací služby

Stravování návštěvníkům regionu poskytují hlavně města Pacov, Počátky a Žirovnice, ale i městys Lukavec. Zbývá část obcí v regionu disponuje spíše s menšími hostinci nabízející nápoje a menší občerstvení a stravování během letních měsíců, kdy je cestovní ruch nejvyšší. Vysokou úroveň stravování nabízí resort Svatá Kateřina v Počátkách a restaurace s pizzerií Na náměstí a restaurace Pizza Peppino v Pacově, kde je možné využít i prostorných salónek s větší kapacitou návštěvníků.

Kulturní zařízení

Veřejné knihovny

V regionu MAS se nachází celkem 6 profesionálních a 41 neprofesionálních veřejných knihoven. Profesionální knihovny jsou provozovány v každém městě zájmového území MAS s pracovním úvazkem knihovníka vyšším než 15 hodin týdně. Neprofesionální knihovny návštěvník může navštívit ve 3 městysích a v 37 obcích regionu. Profesionální knihovny nabízejí specializovaná oddělení s výpůjční dobou obvykle 2 až 3 krát týdně, v dopoledních i odpoledních hodinách, nesespecializované knihovny mají výpůjční dobu zpravidla 1 krát týdně, v podvečerních hodinách. V knihovnách funguje tzv. meziknihovní výpůjční služba, díky které lze získat knihy z jiných knihoven České republiky.

Kina, divadla

Na území Via rustica se nachází celkem 6 kin v Černovicích, Hořepníku, Kamenici nad Lipou, Pacově, Počátkách a Žirovnici. Jde především o menší kina, která kromě klasického promítání filmů slouží i k pořádání dalších akcí, například filmový festival outdoorových filmů „Expediční kamera“, který se pravidelně pořádá v černovickém kině.

V regionu MAS Via rustica je organizováno i mnoho divadelních představení místními ochotnickými divadelními spolky, s dlouholetou tradicí. V zájmovém území působí ochotnické divadelní spolky v Častrově, Horní Cerekvi, Kamenici nad Lipou, Pacově (Divadélko „Tyjátr“), Počátkách (J. K. Tyl) a Žirovnici, kde se nachází jediné přírodní divadlo v zájmové lokalitě, pravidelně se zde konají v letních měsících kulturní akce, např. Slavnosti žirovnického jednorožce. Divadelní tvorba regionu se úzce spojuje

se jménem Jiřího Frejky (* 6. 4. 1904 v Útěchovicích, + 27. 10. 1952 v Praze), který se proslavil především jako režisér, divadelní teoretik, kritik a pedagog, představitel české divadelní avantgardy, spoluzakladatel Osvobozeného divadla (1925) aj. (Stejskalová a Simota, 2008).

Tabulka 4 PŘEHLED MĚSTSKÝCH A OBECNÍCH KULTURNÍCH ZAŘÍZENÍ V REGIONU

Zařízení	Knihovna	Kino	Multikino	Divadlo	Muzeum	Galerie	Kulturní zařízení ostatní	Středisko pro volný čas dětí a mládeže	Sakrální stavba	Hřbitov	Smuteční síň
Počet	43	6	0	1	11	4	70	1	41	35	7

Zdroj: (ČZSO, 2014)

Sportovní zařízení

Většina obcí má na svém území k dispozici hřiště, určené pro určitý sport (nohejbal, fotbal atd.) či dětské hřiště, popřípadě tenisový dvorec. V blízkosti škol se objevují sportovní zařízení (tělocvičny, otevřené stadiony), které slouží i pro širokou veřejnost, lze je po dohodě se správce pronajmout.

Na území regionu je možnost navštívit celkem 17 vodních ploch ke koupání. Jde především o přírodní koupaliště (rybník s travnatým břehem). Vstup k vodním plochám je zdarma.

Tabulka 5 SPORTOVNÍ ZAŘÍZENÍ

Koupaliště a bazény	Hřiště	Tělocvičny (vč. školství)	Stadiony otevřené	Stadiony kryté	Ostatní zařízení pro tělovýchovu
17	62	19	7	0	28

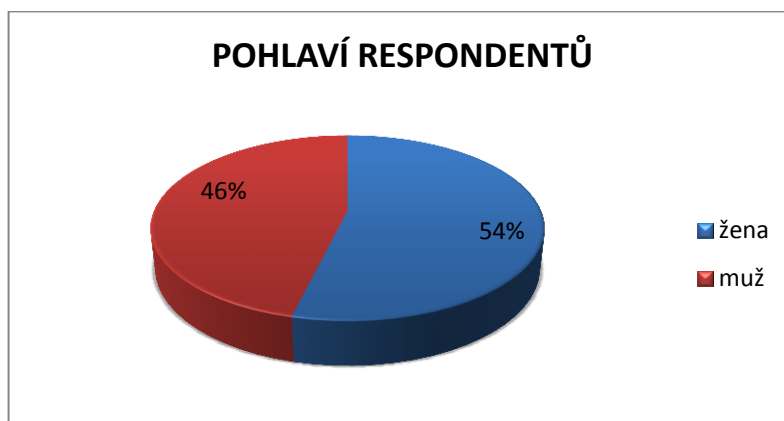
Zdroj: (ČZSO, 2014)

7 VYHODNOCENÍ DOTAZNÍKOVÉHO ŠETŘENÍ

Cílem dotazníkového šetření bylo získat informace o cestovním ruchu ve sledovaném území MAS Via rustica. Úvodní část provedené analýzy komplexně charakterizuje návštěvníky regionu. Následující část byla zaměřena na využívání nabídky cestovního ruchu ve sledované lokalitě s cílem zjistit, zda návštěvníci znají MAS Via rustica, a zda jsou spokojeni s její činností v podpoře, propagaci a rozvoji cestovního ruchu. Kompletní dotazník je uveden v příloze číslo 5.

Dotazníkové šetření proběhlo od 1. 5. 2016 do 1. 7. 2016, do kterého se zapojilo 171 respondentů, z toho 92 žen a 79 mužů. Samotné předání dotazníků do rukou respondentů proběhlo prostřednictvím informačních center nacházejících se v regionu a osobním předáním náhodně vybraným respondentů. Od 2. 7. 2016 byly vyplněné dotazníky vyzvednuty v informačních centrech a následně proběhlo vyhodnocení všech vyplněných dotazníků.

Obrázek 10 POHLAVÍ RESPONDENTŮ



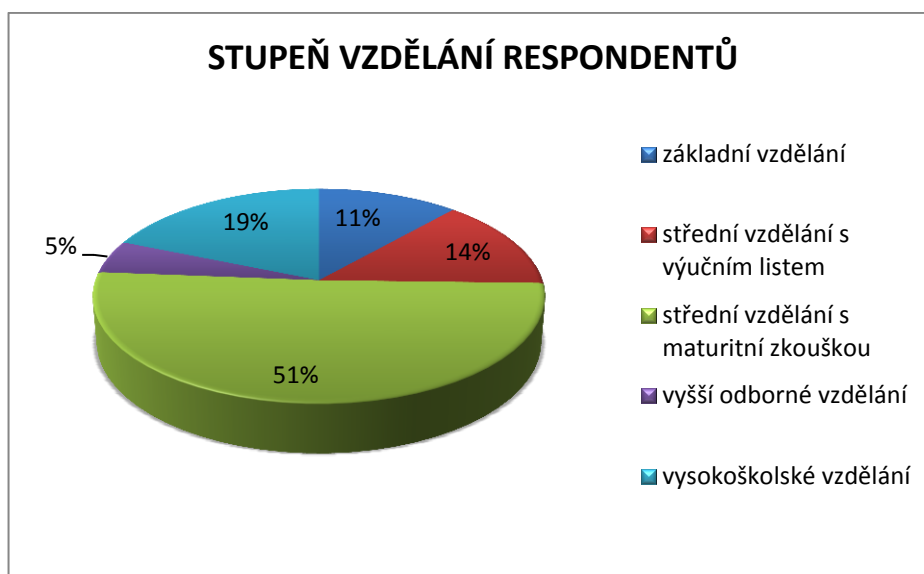
Nejvíce zastoupenou věkovou kategorií, byla kategorie 31-40 let (30 %), zbylé věkové kategorie 18-30, 41-50 a 61 a více, byly zastoupeny s relativně srovnatelným podílem respondentů.

Obrázek 11 VĚKOVÁ STRUKTURA RESPONDENTŮ



Z celkového počtu zúčastněných respondentů bylo 51% zaměstnaných, 22% v důchodu a 14% studentů. Nejvíce zastoupeným stupněm vzdělání bylo střední vzdělání s maturitní zkouškou (51%). Mezi respondenty se objevili i jedinci se základním vzdělání (11%), jde především o studenty ve věkové kategorii 15 – 18 let, kteří se zapojili do dotazníkového šetření.

Obrázek 12 STUPEŇ VZDĚLÁNÍ RESPONDENTŮ

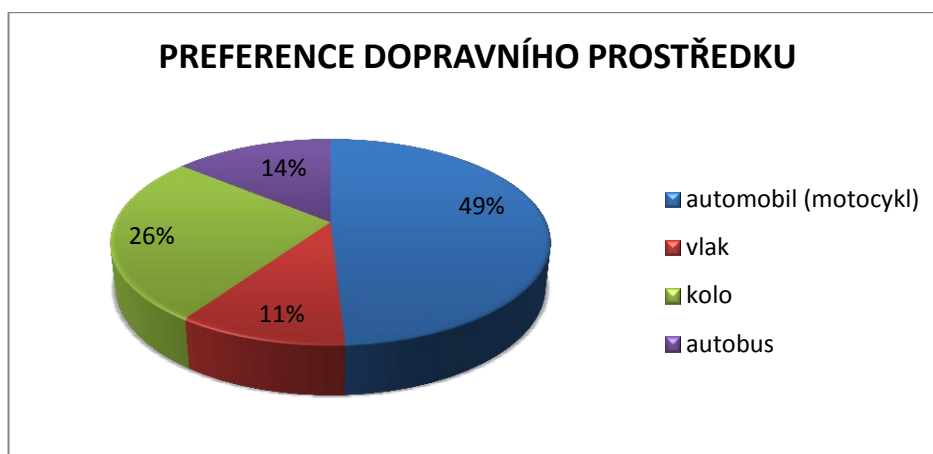


Výsledky 1. části dotazníku - cestovní ruch na území MAS Vis rustica

Nejčastějšími využívanými dopravními prostředky při pohybu respondentů po území regionu MAS Via rustica jsou osobní automobily (49%) a jízdní kola (26%). Využití dostupných autobusových a vlakových linek k přepravě návštěvníků po regionu

není tolik využito. Jedním z hlavních důvodů je špatná návaznost jednotlivých linek veřejné dopravy, s velkými časovými intervaly a absence víkendových spojů mezi malými obcemi a městy regionu.

Obrázek 13 PREFERENCE DOPRAVNÍHO PROSTŘEDKU RESPONDENTŮ



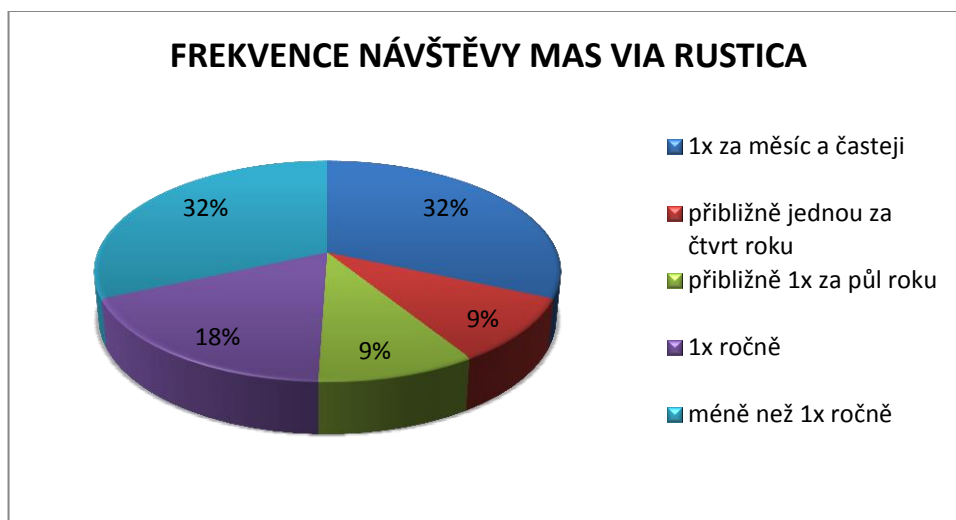
Zájmovou oblast navštěvují turisté z celé České republiky (41% z jiného místa ČR – se vzdáleností nad 50 km, 29% ze vzdálenějšího okolí – do 50 km a 26% občané regionu), ale i zahraniční turisté z Německa, Rakouska a Slovenska (4%). Respondenti, kteří navštívili území z jiného místa ČR, se vzdáleností nad 50 km, se o zajímavostech v regionu dozvěděli z internetových turistických portálů (www.kuryznudy.cz, www.mapy.cz) nebo na základě doporučení svých známých, kteří zde bydlí nebo lokalitu v minulosti sami navštívili.

Region cíleně vyhledávají především rodiny s dětmi (38%) a partnerské páry (30%), které nejčastěji vyhledávají historické památky (31%), cykloturistické trasy (24%), přírodní památky (21%), návštěvu známých a příbuzných (14%), chataření a chalupaření (3%) a jiné sportovní aktivity (2%). U této otázky bylo možné označit více odpovědí a uvést i jinou aktivitu, kterou návštěvník v regionu navštívil nebo navštěvuje. Mezi odpověďmi se objevila pěší turistika, židovské památky a návštěva Chýnovských jeskyní, které do území Via rustica nepatří.

Pozitivními ukazateli jsou frekvence návštěv Via Rustica. 32% respondentů navštěvuje toto území jedenkrát ročně a méně, 32 % respondentů jedenkrát za měsíc

nebo častěji, 18% respondentů jedenkrát ročně, 9 % respondentů přibližně jedenkrát za čtvrt roku a 9 % respondentů jedenkrát za půl roku.

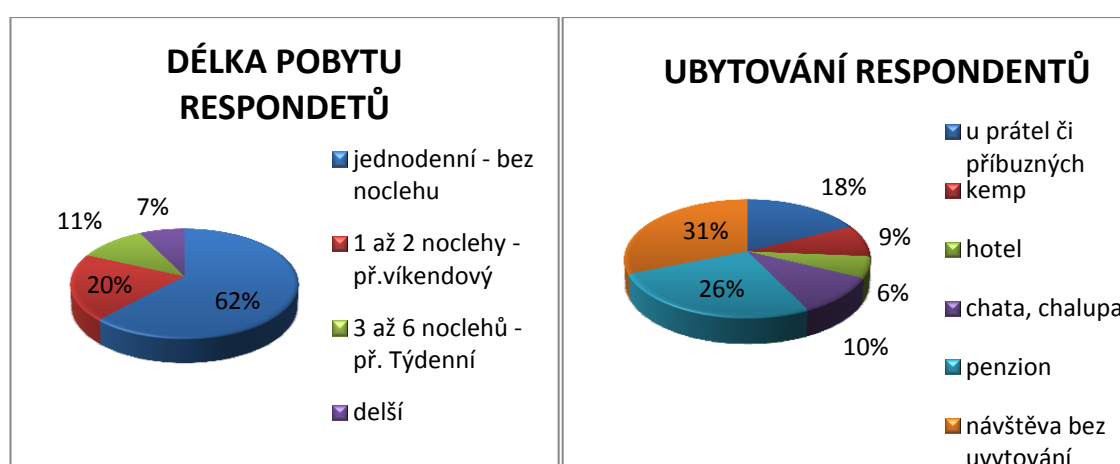
Obrázek 14 FREKVENCE NÁVŠTĚVY MAS VIA RUSTICA



Respondenti při svém pobytu v MAS Via rustica volí především jednodenní pobyty bez noclehu. Pokud zde respondenti stráví delší pobyt např. víkend, tak se nejčastěji obracejí na služby a ubytování v penzionech nebo využívají možnosti přespání u svých přátel či blízkých.

Obrázek 15 DÉLKA POBYTU RESPONDENTŮ

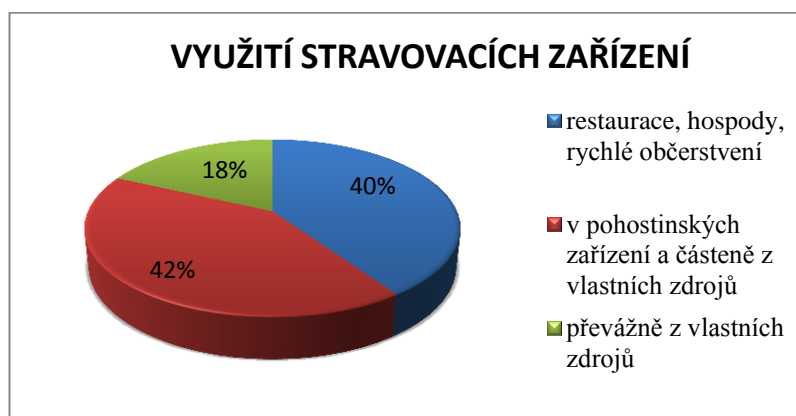
Obrázek 16 UBYTOVÁNÍ RESPONDENTŮ



Výsledkem dotazníkového šetření respondenti sdělují, že nejčastějším důvodem proč není region tak navštěvovaným místem v ČR, je především nízká míra propagace zájmového území (bohužel 63,4 % odpovědělo, že nezná žádnou památku na

území Via rustica), špatný technický stav historických budov a kulturních památek a špatná dostupnost hromadnou dopravou. Dalšími důvody nízké návštěvnosti jsou i nedostatečně značené cyklistické trasy a jejich špatná údržba s vysokou absencí mobiliářů a rozcestníků.

Obrázek 17 VYUŽITÍ STRAVOVACÍCH ZAŘÍZENÍ V REGIONU MAS VIA RUSTICA



Z výše uvedeného grafu vyplývá, že více než 80 % návštěvníků využívá dostupné stravovací služby regionu.

Výsledky 2. části dotazníku - cestovní ruch na území MAS Vis rustica

Cílem druhé části dotazníkového šetření bylo zjistit, zda návštěvníci regionu znají MAS Via rustica, a jak jsou spokojeni s její činností. Z celkového počtu 81% respondentů uvedlo, že území MAS Via rustica nezná. Pouze 19% jich odpovědělo, že oblast zná. Průměrná spokojenost s činností MAS Via rustica v oblasti podpory cestovního ruchu byla 3 (při stupnici 1 - naprosto nespokojen/á; 5- naprosto spokojen/á). MAS Via rustica k propagaci svého území, využívá i mnoho velmi kvalitně zpracovaných informačních brožur, které bohužel ztrácejí na svém významu z nedostatečné informovanosti lidí o jejich existenci. Bohužel 64% respondentů se s brožurami o zájmovém území nikdy nesetkalo, pouze 33% respondentů ví, že existují. Respondenti (26%), kteří znají propagační materiály zájmové oblasti, pocházejí především z blízkého okolí do vzdálenosti 50 km. To poukazuje na to, že propagace neprobíhá po celé zájmové oblasti. Probíhá zejména ve Via rustica.

7.1.1 Shrnutí dotazníkové šetření

Z výsledků dotazníkového šetření vyplývá, že cílové skupiny navštěvující region jsou především rodiny s dětmi a partnerské páry ve věku 31-40 let z celé České republiky. Z toho důvodu při pohybu po regionu volí dopravu vlastními automobily. Hlavními turistickými cíli MAS Via rustica jsou historické památky, cyklotrasy a turistika po zdejší zachovalé přírodě. Mezi nejatraktivnější aktivity regionu dle respondentů patří hrad Kámen, Městská památková zóna Pacov, zámek Žirovnice, židovský hřbitov Černovice a synagoga v Nové Cerekvi. Respondenti při svém pobytu v regionu volí především jednodenní pobyty bez noclehu, popřípadě víkendové pobyty s přenocováním v místních penzionech.

V druhé části dotazníkového šetření bylo zjištěno, že mnoho respondentů doposud nevědělo o existenci MAS Via rustica a propagačních materiálech zájmového území. Mnohdy se o její existenci dozvěděli, až na základě vyplnění předloženého dotazníku. Více jak polovina respondentů navštívila zájmovou oblast poprvé.

8 Hodnocení potenciálu cestovního ruchu dle metodiky od Ústavu územního rozvoje

Hodnocení potenciálu atraktivit cestovního ruchu regionu MAS Via rustica, bylo provedeno na základě metodiky od Ústavu územního rozvoje z roku 2010 „Aktualizace potenciálu cestovního ruchu v České republice” viz příloha 6.

V první fázi byly atraktivita nacházející se v zájmovém území bodově ohodnoceny dle metodiky Ústavu územního rozvoje. Dalším dílčím krokem bylo z výsledků hodnocení provést porovnání s hodnotami potenciálů jednotlivých obcí s rozšířenou působností, které se ve Via rustica nacházejí. Poslední část metodiky byla doplněna dalšími hodnotícími kritérii (stravovací a ubytovací služby, kulturní akce), která by měla být rovněž zahrnuta do hodnocení potenciálu cestovního ruchu ve zvolené destinaci.

Hodnocené segmenty potenciálu cestovního ruchu lze seskupit do dvou dílčích potenciálů, jimiž jsou:

- a) potenciál atraktivit cestovního ruchu,
- b) potenciál ploch a linií ovlivňujících cestovních ruch.

K bodu a):

Atraktivita cestovního ruchu jsou reálným vyjádřením cílů návštěvníků regionu. Jsou to např. zámky, hrady, botanické zahrady, golfové hřiště, lázeňská místa aj., ale i přírodní pozoruhodnosti jako jeskyně, skalní města atd. Některé atraktivita jsou „bodové“ (např. zámek, botanická zahrada, jeskyně), jiné jsou územně komplexnější (např. jádro historického města, lázeňské místo, skalní město). Opět jiné atraktivita spočívají spíše než v konkrétních objektech v určitém věhlasu (např. obce s vinařským nebo pivovarským věhlasem). Zvláštní význam pro chování účastníků cestovního ruchu má přiznání „vyššího statutu“ pro určité lokality, pokud je tento statut obecně známý a často frekventovaný. Zařazením lokality do seznamu světového dědictví UNESCO, se vytváří výrazná přidaná hodnota atraktivita (tj. jádra historického města, sakrální památky atd.). Méně obecně známý je statut některých měst jako městská památková rezervace či městská památková zóna, proto jako přidaná hodnota se neprojevuje.

K bodu b):

Tento druhý sektor je vyhraněně potenciální. Neupíná se na konkrétní objekty, nýbrž na širší územní předpoklady pro rozvoj cestovního ruchu. Vychází z toho, že různé plochy mají různý obecný význam pro cestovní ruch. Nejnázornější je to v případě krajinných typů, které hrají významnou roli pro přírodně orientovaný cestovní ruch a rekreaci – od nejhodnotnějšího horského typu po nejméně hodnotný nížinný bezlesý typ. Ale mezi plochy s obecně podporujícím vlivem na cestovní ruch lze řadit i zóny v blízkosti sjezdů z dálnic a rychlostních silnic, protože zvyšují kvalitu dálkové dostupnosti území. Naopak plochy s obecně omezujícím vlivem na cestovní ruch představují zejména areály hnědouhelných dolů a velké plochy průmyslu. V menší intenzitě se takto projevují urbanizovaná území. Čím větší je v obvodu ORP podíl ploch s obecně podporujícím vlivem na cestovní ruch – a naopak čím menší je podíl ploch s vlivem obecně omezujícím –, tím příznivější potenciální podmínky daný ORP vykazuje. I zde se vyskytují aspekty přidané hodnoty na základě obecně známého vyššího statutu některých ploch; nejzřetelněji takto působí národní parky, v míře o něco nižší pak chráněně krajinné oblasti. „Linie“ vyjadřují délku významných silnic, železnic, břehů vodních nádrží vhodných ke koupání, úseků řek vhodných ke splouvání atd. Vypovídají o podmínkách relativně snadné dostupnosti území individuální i hromadnou dopravou resp. o možnostech provádění uvedených rekreačních aktivit u vody. Při

hodnocení v podmínkách nestejně velkých obvodů ORP je účelné délky těchto linií v ORP koeficientově vztahovat k rozloze daného ORP (Bína, 2010).

8.1 Potenciál atraktivity cestovního ruchu

Přírodní pozoruhodnosti jsou první atraktivita cestovního ruchu, která je v rámci regionu Via rustica hodnocena. Posuzovány jsou dva významové stupně. První stupeň hodnotí celostátně a mezinárodně proslulé přírodní pozoruhodnosti (skalní útvary, jeskyně, propasti, nejhodnotnější rašeliniště s naučnými chodníky apod.). V současné době žádné území regionu nedisponuje s těmito chráněnými oblastmi. Do druhého stupně lze zařadit následující významné přírodní oblasti PR Údolí potoka u Dolské Myslivny, PR V Lisovech u Počátek, PR V Mezence v obci Mezná, PR Hrachoviště – Ústrašín, PP Huťský potom v Těmicích, PP rybníček u Starých hutí v Těmicích, PP prameniště u Obrataně, PP rašeliniště u Vintířova, PP Kejtovské louky u Obrané, PP Borky u Počátek a PP rašelinná louka u Proseče-Obořiště.

Tabulka 6 POTENCIÁL ATRAKTIVIT – PŘÍRODNÍ POZORUHODNOSTI

Atraktivita CR	Významový stupeň	Bodové hodnocení
Přírodní pozoruhodnosti	A – celostátně a mezinárodně proslulé přírodní pozoruhodnosti (skalní útvary, jeskyně, propasti, nejhodnotnější rašeliniště s naučnými chodníky apod.)	60
	B – jiné významné přírodní výtvořy (krasové kaňony, skalní útvary, rašeliniště apod.)	20

Zdroj:

(Bína, 2010)

Historické městské soubory jsou hodnoceny opět dvěma významnými hodnotícími stupni (městské památkové rezervace a městské památkové zóny). V regionu Via rustica se v současné době nacházejí tři městské památkové zóny, které jsou ve městě Pacov, Počátky a Kamenice nad Lipou. Městská památková rezervace bohužel ve sledované lokalitě nebyla doposud vyhlášena.

Tabulka 7 POTENCIÁL ATRAKTIVIT – HISTORICKÉ MĚSTSKÉ SOUBORY

Atraktivita CR	Významový stupeň	Bodové hodnocení
Historické městské soubory	A – městské památkové rezervace	60
	B – městské památkové zóny	30

Zdroj: (Bína, 2010)

Historické vesnické soubory obsahují také dva hodnotící stupně (vesnické památkové rezervace a vesnické památkové zóny). Na území MAS Via rustica se nachází pouze jedna vesnická památková zóna v obci Zhoř. Předmětem její ochrany od roku 2004, je vesnická usedlost s urbanisticky zachovalými vesnickými domy, mezi kterými se tyčí kostel Nanebevzetí Panny Marie.

Tabulka 8 POTENCIÁL ATRAKTIVIT – HISTORICKÉ VESNICKÉ SOUBORY

Atraktivita CR	Významový stupeň	Bodové hodnocení
Historické vesnické soubory	A – vesnické památkové rezervace	40
	B – vesnické památkové zóny	20

Zdroj: (Bína, 2010)

V zájmové oblasti Via rustica se nachází mnoho **zámků** s různým účelem využití. V kategorii zámky se statusem národní kulturní památka, bohužel žádný. S průvodcovskými prohlídkami jsou v regionu tři objekty - zámek Kamenice nad Lipou, zámek v Pacově a zámek v Žirovnici. K vidění jsou tři zámky ve vlastnictví Kraje Vysočina, které nejsou veřejnosti přístupné, ovšem jde o kulturní cenné památky s veřejnosti přístupnými zámeckými parky či zahradami. Objekty slouží především jako domovy důchodců či ústavy sociální péče. Zbývajících sedm zámků (Zámek v Novém Dvoře, Lukavci, Vyklanticích, Horní Cerekvi, Březině u Hořepníka a dva zámky v Košetících) je v soukromém vlastnictví, které souží k podnikatelským, ubytovacím či rekreačním účelům. Stav zámku v Lukavci, Březině u Hořepníka a v Košetících je v současné době ve špatném technickém stavu.

Tabulka 9 POTENCIÁL ATRAKTIVIT – ZÁMKY

Atraktivita CR	Významový stupeň	Bodové hodnocení
Zámky	A – zámky se statutem národní kulturní památky	65
	B – zámky s průvodcovskými prohlídkami	45
	C – jiné významné zámky	15

Zdroj: (Bína, 2010)

V regionu Via rustica je k vidění pouze jeden **hrad** s průvodcovskými prohlídkami, kterým je hrad Kámen. V lesích obce Obrataň se nacházejí zbytky **tvrze** Sedlákův Důl.

Tabulka 10 POTENCIÁL ATRAKTIVIT – HRADY, TVRZE, ZŘÍCENINY

Atraktivita CR	Významový stupeň	Bodové hodnocení
Hrady, tvrze, zříceniny	A – hrady, zříceniny se statutem národní kulturní památky	60
	B – hrady, tvrze, zříceniny s průvodcovskými prohlídkami nebo upravené pro prohlídku	40
	C – jiné významné hrady, tvrze, zříceniny	15

Zdroj: (Bína, 2010)

Na území Via rustica se nachází mnoho **křesťanských sakrálních památek**, lokálního i regionálního významu. Stavby jsou veřejnosti zpřístupněny během pravidelných bohoslužeb nebo po domluvě se správcem objektu. Nejvýznamnějšími kostely, kláštery a kaplemi, dle hodnocení dané metodiky stupně B se řadí - barokní klášterní kostel sv. Václava v Pacově, kostel sv. archanděla Michaela v Pacově, kostel Zvěstování Panny Marie v Horní Cerekvi, kostel sv. Jana Křtitele v Počátkách, kostel sv. Jakuba a Filipa v Žirovnici, kostel sv. Tomáše Cantaburského v Nové Cerekvi, kostel Všech svatých v Kamenice nad Lipou, kostel sv. Jiří v Božejově, kostel Nejsvětější Trojice v Hořepníku, kostel Narození sv. Jana Křtitele v Košeticích, Kostel sv. Mikuláše v Částrově, děkanský kostel Povýšení sv. Kříže v Černovicích, barokní kaple sv. Kateřiny v Počátkách, kaple sv. Anny ve Vyklanticích, kaple Na Stražišti

v Bratřicích a kaple sv. Máří Magdalény v Kamenici nad Lipou. Následující kategorie C – jiné významné kostely, kláštery a kaple - je v regionu nejpočetnější. V každé obci menší obci do 150 obyvatel se nachází minimálně jedna kaplička či zvonička na návsi. Obce nad 150 obyvatel mají na svém území většinou i menší kostel. Na základě průzkumu významnosti jednotlivých památek, byly pro danou kategorii vybrány následující stavby - kostel sv. Martina v Rovné, evangelický kostel v Moravči, kostel Nanebevzetí Panny Marie v Ústrašíně, kostel sv. Anny v Božejově, kostel sv. Jakuba Většího ve Veselé kostel sv. Jana Evangelisty v Těmicích, kostel Jana Křtitele v Mnichu, kostel sv. Kateřiny v Počátkách, kostel Božího Těla v Počátkách, kostel Narození Panny Marie v Obrataňi, evangelický kostel v Horních Dubénkách, kostel sv. Jiljí v Žirovnici, pseudorománský kostel sv. Jana Křtitele ve Velké Chyšce, kostel sv. Václava v Cetorazu, hřbitovní kostel sv. Barbory v Pacově, kostel sv. Marka v Těchobuzi, kostel sv. Václava v Hojovicích, kostel Narození Panny Marie v Čáslavsku, kostel Panny Marie Bolestné v Kameni, kostel sv. Václava v Lukavci, kostel sv. Jana Nepomuckého ve Vyklanticích, kaple bolestí Kristových v Košetících, kaple sv. Jana Nepomuckého v Těchobuzi, kaple andělů strážných v Černovicích a kaple sv. Anny v Pacově.

Tabulka 11 POTENCIÁL ATRAKTIVIT – KŘESŤANSKÉ SAKRÁLNÍ PAMÁTKY

Atraktivita CR	Významový stupeň	Bodové hodnocení
Křesťanské sakrální památky	A – kostely, kláštery, kaple se statutem národní kulturní památky	60
	B – kostely, kláštery, kaple s průvodcovskými prohlídkami nebo upravené pro prohlídku	40
	C – jiné významné kostely, kláštery, kaple	15

Zdroj: (Bína, 2010)

Území Via rustica je poměrně bohaté na **židovské památky**, nachází se zde všechny hodnotící stupně významnosti. Nejvýznamnější židovskou stavbou je židovská synagoga v Nové Cerekvi, která je chráněnou kulturní památkou České republiky. Jde o jedinou synagogu svého druhu ve střední Evropě, v asyrskobabylonském slohu z roku 1855 se stálou expozicí „Architektura synagog v českých zemích“. Další významnou

památkou tohoto typu je památník obětem holocaustu s výstavou o židovských dějinách ve městě Černovice v prostorách židovského hřbitova. V regionu se nachází dalších pět zachovalých židovských hřbitovů v Hořepníku, Košetících, Horní Cerekvi, Pacově, Kamenici nad Lipou a Černovicích.

Tabulka 12 POTENCIÁL ATRAKTIVIT – ŽIDOVSKÉ PAMÁTKY

Atraktivita CR	Významový stupeň	Bodové hodnocení
Židovské památky	A – židovské památky se statutem národní kulturní památky	60
	B – židovské památky s průvodcovskými prohlídkami nebo upravené pro prohlídku	40
	C – jiné významné židovské památky	15

Zdroj: (Bína, 2010)

V rámci celého území regionu MAS Via rustica se nacházejí **pietní památníky** v kategorii B - jiné významné pietní památníky a vojenské hřbitovy. Mezi nejvýznamnější památníky patří památník tábořské bitvy u Křeče, hřbitov Bradlo u Kamenice nad Lipou a vojenský hřbitov v Pacově. Dalšími významnými pietními místy je památník obětem 1. světové války v Bohdalíně, Bořetíně, Horní Vsi, Nové Cerekvi a Obratani, pomník husitské bitvy u rybníka Bor v Horních Dubénkách, pamětní deska partyzánů a památník Slovanského bratrství v obci Mnich.

Tabulka 13 POTENCIÁL ATRAKTIVIT – PIETNÍ PAMÁTKY

Atraktivita CR	Významový stupeň	Bodové hodnocení
Pietní památky	A – pietní památníky se statutem národní kulturní památky	50
	B – jiné významné pietní památníky a vojenské hřbitovy	20

Zdroj: (Bína, 2010)

Dalšími potenciálními atraktivitami jsou **technické památky**. V oblasti Via rustica se nachází v kategorii C – jiné významné technické památky, bývalý kamenolom

v Horní Cerekvi a obloukový most v Hořepníku. Jedná se o první český železobetonový most. Do kategorie B - technické památky s průvodcovskými prohlídkami nebo upravené pro prohlídku spadá úzkorozchodná trať, nazývaná „Obrataňka“, která se klikatí v krajině a směřuje z Jindřichova Hradce do Obrataně s jedenáctiobloukovým železničním viaduktem u obce Pošná.

Tabulka 13 POTENCIÁL ATRAKTIVIT – TECHNICKÉ PAMÁTKY

Atraktivita CR	Významový stupeň	Bodové hodnocení
Technické památky	A – technické památky se statutem národní kulturní památky	55
	B – technické památky s průvodcovskými prohlídkami nebo upravené pro prohlídku	25
	C – jiné významné technické památky	10

Zdroj: (Bína, 2010)

Hodnocení potenciálu atraktivit v kategorii **muzea a galerie** zahrnuje tři stupně hodnocení. Prvním významovým stupněm jsou muzea a galerie celostátního významu, popř. se statutem národní kulturní památky. Do daného stupně spadá synagoga v Nové Cerekvi se stálou expozicí „Architektura synagog v českých zemích“. Druhá skupina obsahuje muzea, galerie oblastního významu, popř. s turisticky atraktivním zaměřením. Řadí se sem městské muzeum Antonína Sovy v Pacově, městské muzeum v Kamenici nad Lipou, městském muzeu v Horní Cerekvi a městské muzeum v Počátkách. Dále sem patří barokní Hříbek v Lukavci, kolářské muzeum v Kamenici nad Lipou, muzeum izolátorů a bleskojistek v Obratani, muzeum knoflíkářství a perleťářství v Žirovnici, mlynářské muzeum v usedlosti Chadimův mlýn u obce Horní Dubénky a galerie Bernarda Bolzana v Těchobuzi.

Tabulka 14 POTENCIÁL ATRAKTIVIT – MUZEA, GALERIE

Atraktivita CR	Významový stupeň	Bodové hodnocení
Muzea, galerie	A – muzea, galerie celostátního významu, popř. se statutem národní kulturní památky	50
	B – muzea, galerie oblastního významu, popř. s turisticky atraktivním zaměřením	25
	C – ostatní muzea, galerie	10

Zdroj: (Bína, 2010)

Další hodnocená kategorie - **botanické zahrady a arboreta** má v současné době zastoupení pouze Arboretem v Kamenici nad Lipou. Ve kterém se nachází botanická zahrada stromů a keřů na rozloze asi 7 ha. Arboretum přibližuje přírodní zajímavosti, kulturu života indiánů.

Tabulka 16 POTENCIÁL ATRAKTIVIT – BOTANICKÉ ZAHRADY, ARBORETA

Atraktivita CR	Významový stupeň	Bodové hodnocení
Botanické zahrady, arboreta	A – nejvýznamnější botanické zahrady a arboreta	60
	B – ostatní botanické zahrady a arboreta	25

Zdroj: (Bína, 2010)

V kategorii **farmy pro hipoturistiku** se na území regionu Via rustica nacházejí tři farmy, které nabízejí vyjížďky na koních. Jde o farmy JC Bohemia Star Moraveč, Jezdecký klub Zoubek v Křeči a Jezdecký klub Dvůr Dvořák v Žirovnici.

Tabulka 17 POTENCIÁL ATRAKTIVIT – FARMY PRO HIPOTURISTIKU

Atraktivita CR	Významový stupeň	Bodové hodnocení
Farmy pro hipoturistiku	Farmy umožňující jízdu na koni	35

Zdroj: (Bína, 2010)

V regionu MAS Via rustica nemá **pivovarnický věhlas** o poznání větší tradici než vinařství. Jediným minipivovarem, který na území MAS nachází s restaurací je Rodinný minipivovar Pacov.

Tabulka 18 POTENCIÁL ATRAKTIVIT – PIVOVARSKÝ VĚHLAS

Atraktivita CR	Významový stupeň	Bodové hodnocení
Pivovarský věhlas	Sídla s obecně známými pivovarskými restauracemi	25

Zdroj: (Bína, 2010)

Turistická informační centra jsou k dispozici ve městě Pacov, Počátky, Žirovnice a obci Těchobuz.

Tabulka 19 POTENCIÁL ATRAKTIVIT – TURISTICKÁ INFORMAČNÍ CENTRA

Atraktivita CR	Významový stupeň	Bodové hodnocení
Turistická informační centra	Turistická informační centra	15

Zdroj: (Bína, 2010)

Dle hodnotících kategorií potenciálu atraktivit cestovního ruchu, nebyly hodnoceny atraktivity, které se v současné době se v regionu Via rustica nenachází. Nehodnocenými atraktivitami jsou muzea v přírodě, skanzeny, historické podzemí areály s průvodcovskými prohlídkami, archeologické památky, vojenské památky, zoologické zahrady, zooparky, aquaparky, plavecké bazény, golfová hřiště, vinařská střediska a památky UNESCO.

8.2 Potenciál ploch a linií

Rekreační a turistické krajiny typ II vymezuje oblasti s členitým reliéfem krajiny, s lesním porostem, loukami a pastvinami vhodné pro cykloturistiku. V oblasti MAS Via rustica krajinný typ II spadá do hodnotícího stupně B (50-74%).

Tabulka 20 POTENCIÁL PLOCH - REKREAČNÍ A TURISTICKÁ KRAJINA TYP II

Plocha	Intenzivní stupeň (podíl na rozloze ORP)	Bodové hodnocení
	B – 50-74 %	160
<p>Vymezení: členitá vrchovinná krajina s lesy, loukami a pastvinami, s četnými vyhlídkovými body, s relativně drobným osídlením; nebo krajina s plochým reliéfem, ale s vysokou estetikou danou střídáním lesů, luk a rybníků, velmi vhodná pro cykloturistiku; nebo krajina monumentálních izolovaných sopečných vrchů s vysoce kvalitními rozhledovými místy; nebo krasová krajina s méně vyvinutými povrchovými tvary Obecný vliv na cestovní ruch: podporující.</p>		

Zdroj: (Bína, 2010)

Rekreační turistická krajina typ III představuje rovinné plochy s intenzivně zemědělsky obhospodařovanými celky, s vysokou hustotou osídlení venkovských sídel. Plochy uvedeného v tomto typu se vyskytují v regionu na méně než 9 % z celkové rozlohy regionu. Pro zájmové území jsou typické především rozsáhlé lesní porosty a nízká míra osídlení zájmové oblasti.

Tabulka 21 POTENCIÁL PLOCH-REKREAČNÍ A TURISTICKÁ KRAJINA TYP III

Plocha	Intenzivní stupeň (podíl na rozloze ORP)	Bodové hodnocení
	E – 9 % a méně	-30
<p>Vymezení: převážně plochá krajina, intenzivně zemědělsky využívaná, bezlesá nebo s drobnými plochami listnatých lesů, relativně hustě osídlená s velkými venkovskými sídly Obecný vliv na cestovní ruch: omezující</p>		

Zdroj: (Bína, 2010)

V hodnoceném stupni **dálniční dostupnost typ II** je na tom území Via rustica mnohem lépe v porovnání s předchozím hodnoceným stupněm. Ve vzdušné vzdálenosti v rozmezí 11 - 25 km se od zájmového území nachází sjezd z dálnice D1 (Praha – Brno) a D3 (Mezno – Veselí nad Lužnicí).

Tabulka 22 POTENCIÁL LINIE – AREÁL DÁLNIČNÍ DOSTUPNOSTI TYP II

Linie	Intenzivní stupeň (podíl na rozloze ORP)	Bodové hodnocení
	D – 10-24 %	30
Vymezení: území ve vzdušné vzdálenosti 11-25 km od sjezdů z dálnic a rychlostních silnic Obecný vliv na cestovní ruch: podporující		

Zdroj: (Bína, 2010)

V regionu MAS Via rustica se nenachází žádné město s počtem obyvatel nad 20 000.

Tabulka 23 POTENCIÁL PLOCH - URBANIZOVANÝ PROSTOR

Plocha	Intenzivní stupeň (podíl na rozloze ORP)	Bodové hodnocení
	E – 4 % a méně	-20
Vymezení: souvislé převažující plochy intravilánu šířící se z jádrového města (nad zhruba 20 000 obyvatel) do okolních obcí Obecný vliv na cestovní ruch: omezující		

Zdroj: (Bína, 2010)

Území MAS Via rustica se nachází v pramenné oblasti Kraje Vysočina významných českých řek. V zájmové lokalitě pramení Kejtovský potok a řeka Trnava, oba zmíněné vodní toky ústí do řeky Želivky. Bohužel délka břehů vodních toků protékající regionem nenabízí ideální podmínky k rekreaci.

Tabulka 24 POTENCIÁL LINIE – DÉLKA BŘEHŮ VODNÍCH PLOCH TYP I

Linie	Intenzivní stupeň	Bodové hodnocení
	E – 4 a méně	50
<p>Vymezení: břehy rekreačních vodních ploch celostátního a nadregionálního významu s příslušnou vybaveností Obecný vliv na cestovní ruch: výrazně podporující.</p> <p>Intenzitní stupně (hodnoty indexu délka břehů vodní plochy v km/ rozloha obvodu ORP v km² x 1000).</p>		

Zdroj: (Bína, 2010)

Délka břehů vodních ploch typ II charakterizuje břehy rekreačních vodních ploch nadmístního významu s příslušnou vybaveností. V regionu do uvedeného hodnotícího stupně lze zařadit rybník Valcha, Pravíkovský rybník, koupaliště v Černovicích a lom Antonka. Region dosahuje koeficientu C v rozmezí 10 – 19.

Tabulka 25 POTENCIÁL LINIE – DÉLKA BŘEHŮ VODNÍCH PLOCH TYP II

Linie	Intenzivní stupeň	Bodové hodnocení
	C – 10 - 19	75
<p>Vymezení: břehy rekreačních vodních ploch nadmístního významu s příslušnou vybaveností Obecný vliv na cestovní ruch: podporující Intenzitní stupně (hodnoty indexu délka břehů vodní plochy v km/rozloha obvodu ORP v km² x 1000).</p>		

Zdroj: (Bína, 2010)

Celková **délka silnic I. třídy**, které procházejí územím Via rustica je 22 km (1/19 - 9km, 1/34 – 23km). Po výpočtu hodnoty indexu (délka silnic I. třídy v km/rozloha obvodu ORP v km² x 1000) je hodnotící stupeň silnic I. třídy D 25-49 s bodovým hodnocením 40.

Tabulka 26 POTENCIÁL LINIE – DÉLKA SILNIC I. TŘÍDY

Linie	Intenzivní stupeň	Bodové hodnocení
$(22 / 753,9) \times 1000 = 29,2$	D – 25 - 49	40
<p>Vymezení: délka silnic I. třídy Obecný vliv na cestovní ruch: podporující. Intenzitní stupně (hodnoty indexu délka silnic I. třídy v km/rozloha obvodu ORP v km² x 1000).</p>		

Zdroj: (Bína, 2010)

Délka železnic typ I. charakterizuje tratě, na nichž je možné využít denně 10 a více vlakových souprav v obou směrech. V hodnoceném stupni spadá území MAS Via

rustica do stupně B 75 - 99. Klíčovou železniční tratí pro sledované území je trať č. 224 Horní Cerekev – Tábor s celkovou délkou tratě 69,4 km.

Tabulka 27 POTENCIÁL LINIE – DÉLKA ŽELEZNIC TYP I

Linie	Intenzivní stupeň	Bodové hodnocení
$(69,4 / 753,9) \times 100 = 92$	B – 75 – 99	80
<p>Vymezení: délka železničních tratí, na nichž každý den v týdnu lze použít 10 a více vlaků v každém směru (pramen: Jízdní řád ČD 2008-2009 resp. 2009-2010). Obecný vliv na cestovní ruch: podporující. Intenzitní stupně (hodnoty indexu délka železnic v km/rozloha obvodu ORP v km² x 1000).</p>		

Zdroj: (Bína, 2010)

Druhý typ délky železnic se odlišuje od předchozí kategorie pouze počtem využitelných vlakových souprav projíždějících regionem. Celková délka procházejících železničních tratí regionem je 109,9 km (trať č. 224 – 69,4 km, trať č. 225 – 15,5 km a trať č. 228 – 25 km). Zájmové území spadá do intenzivního stupně A 100 a více.

Tabulka 28 POTENCIÁL LINIE – DÉLKA ŽELEZNIC TYP II

Linie	Intenzivní stupeň	Bodové hodnocení
$(109,9 / 753,9) \times 1000 = 145,8$	A 100 a více	50
<p>Vymezení: délka železničních tratí, na nichž každý den v týdnu lze použít 5-9 vlaků v každém směru (pramen: Jízdní řád ČD Obecný vliv na cestovní ruch: podporující. Intenzitní stupně (hodnoty indexu délka železnic v km/rozloha obvodu ORP v km² x 1000)</p>		

Zdroj: (Bína, 2010)

Dle hodnotících kategorií potenciálu ploch a linií, nebyly hodnoceny plochy - rekreační a turistická krajiny typ I, rekreační a turistické krajiny typ IV, průmyslové a těžební prostory a přidané hodnoty: národní parky a chráněné krajinné oblasti. Z kategorie linie nebyly hodnoceny - areály dálniční dostupnosti typ I, délky řek vhodných pro splouvání a délky silnic I. třídy. Hodnocení uvedených kategorií nebylo provedeno z důvodu nevyskytujících se těchto potenciálů v zájmovém území dle dané metodiky.

8.2.1 Celkový přehled potenciálu cestovního ruchu

Z celkového počtu 64 obcí ležících na území MAS Via rustica spadá 44 obcí pod obec s rozšířenou působností Pelhřimov a 20 obcí pod obec s rozšířenou působností Pacov. Při porovnání výsledků obce ORP Pelhřimov a MAS Via rustica dojdeme k výsledku, že Via rustica má hodnoty relativně srovnatelné s ORP Pelhřimov. Oproti tomu ORP Pacov dosahuje hodnot výrazně nižších, zejména v oblasti hodnoceného potenciálu atraktivit cestovního ruchu. To je způsobeno především nižší rozlohou ORP Pacov a menším počtem atraktivit CR v porovnání s ORP Pelhřimov. I po provedení výpočtu průměrné rozlohy jednotlivých obcí ležících v MAS Via rustica nacházejících se v příslušném obvodu ORP a následným porovnáním celkové hodnoty potenciálu cestovního ruchu, vykazuje ORP Pacov stále nižší hodnoty.

Vysokou hodnotu potenciálu CR v kategorii atraktivit, způsobují především větší a turisticky atraktivní města regionu, kterými jsou Počátky, Pacov, Horní Cerekev, Kámen a Žirovnice. Většina obcí nacházejících se v MAS Via rustica disponují pouze se základním potenciálem podporující cestovní ruch.

Tabulka 29 POTENCIÁL CESTOVNÍHO RUCHU V OBVODECH ORP A MAS VIA RUSTICA

Obvod ORP	Potenciál CR v bodovém vyjádření			Rozloha km ²	Počet obcí	Počet obcí ležících v MAS Via rustica
	celkem	atraktivit	ploch a linií			
Pacov	570	270	300	235	24	20
Pelhřimov	1130	670	460	827	71	44
MAS Via rustica	980	555	425	730	64	64

8.2.2 Doplnující hodnocení

Zvolenou metodiku hodnocení potenciálu cestovního ruchu dle metodiky od Ústavu územního rozvoje, byla doplněna dalšími významnými aspekty cestovního ruchu, které mají při volbě destinace rozhodující roli. Na základě průzkumu území MAS Via rustica byla metodika doplněna těmito kritérii - ubytovací kapacity a stravovací zařízení.

Dalším doplněným kritériem jsou pravidelně se opakující kulturní, společenské a sportovní akce, podílející se na zatraktivnění cestovního ruchu v dané lokalitě.

Tabulka 30 DOPLŇUJÍCÍ POTENCIÁL ATRAKTIVIT - SLUŽBY

Předmět hodnocení	Významový stupeň				
	A	B	C	D	E
Ubytovací kapacity	alespoň 1 hromadné ubytovací zařízení v obcích s památkou regionálního významu, či s jinou významnou atraktivitou regionálního významu	alespoň 2 hromadná ubytovací zařízení v obcích s památkou nadregionálního významu, či jinou významnou atraktivitou nadregionálního významu	více než 5 hromadné ubytovací zařízení v obcích s památkou celostátního významu, či jinou významnou atraktivitou celostátního významu	alespoň 10 hromadných ubytovacích zařízení v obcích s památkou celosvětového významu (UNESCO), či jinou významnou atraktivitou celosvětového významu	
Stravovací služby	alespoň 9 restaurací s možností teplých pokrmů ve městech nad 25 000 obyvatel	alespoň 7 restaurací s možností teplých pokrmů ve městech nad 20000 obyvatel	alespoň 5 restaurací s možností teplých pokrmů ve městech nad 15 000 obyvatel	alespoň 3 restaurace s možností teplých pokrmů ve městech nad 10 000 obyvatel	alespoň 1 restaurace s možností teplých pokrmů v obcích do 5000 obyvatel
Akce (kulturní, sportovní a společenské)	pravidelně se opakující (alespoň 1 x ročně) akce mezinárodního významu	pravidelně se opakující (alespoň 1 x ročně) akce celorepublikového významu	pravidelně se opakující (alespoň 1 x ročně) akce nadregionálního významu	pravidelně se opakující (alespoň 1 x ročně) akce regionálního významu	pravidelně se opakující (alespoň 1 x ročně) akce místního významu

Tabulka 31 DOPLŇUJÍCÍ BODOVÉ HODNOCENÍ SLUŽEB

Předmět hodnocení	Významový stupeň				
	A	B	C	D	E
Ubytovací kapacity	30	40	50	60	
Stravovací služby	70	60	50	40	30
Akce (kulturní, sportovní a společenské)	50	40	30	20	10

8.3 SWOT analýza

Na základě získaných výsledků z výše provedených analýz, byla sestavena SWOT analýza sledované oblasti z které vycházejí návrhy a náměty přispívající ke zlepšení cestovního ruchu. Cílem návrhů je zaměřit se na zkvalitnění služeb a nabídek v oblasti cestovního ruchu MAS Via rustica.

Silné stránky	Slabé stránky
<ul style="list-style-type: none"> • rozmanité přírodní podmínky • Vysočina – kvalitní životní prostředí a přitažlivé území pro trávení volného času – specifická krajina • blízkost jižních Čech • vhodné podmínky pro pěší turistiku • vhodné podmínky pro cykloturistiku • vhodné podmínky pro běžecké lyžování • relativně dobrá dopravní dostupnost • zájem o rozvoj cestovního ruchu jako jednoho z kritických faktorů rozvoje • páteřní cyklotrasy č. 321 a 161, všeobecná podpora cykloturistiky • návaznost na historické tradice 	<ul style="list-style-type: none"> • nedostatek památek a atraktivit v některých částech území • dlouhá doba jízdy autobusem či vlakem, malá frekvence • růst automobilové dopravy • nekvalitní komunikace • nedostatečná jazyková vybavenost místních subjektů • nedostatek zdrojů pro rozvoj • složitost získávání prostředků pro malé projekty (upřednostňování velkých projektů) • nedostatek informačních a rezervačních systémů (potenciální návštěvník bez informací)
Příležitosti	Hrozby
<ul style="list-style-type: none"> • růst zájmu o dovolenou občanů ČR v atraktivních místech České republiky • zájem státních orgánů (MMR) a Kraje Vysočiny o rozvoj území pro rozvoj cestovního ruchu v rámci ČR; větší zájem o aktivní dovolenou • tvorba komplexních balíčků cestovního ruchu • podpora cestovního ruchu Agenturou CzechInvest a Krajem Vysočina • využívání prostředků ze strukturálních fondů EU a dotací ČR • zlepšení dopravní dostupnosti • neustále zkvalitňování servisu jednotlivých informačních center • spolupráce obcí, měst, mikroregionů a sdružení Via rustika při podpoře cestovního ruchu • spolupráce obcí, měst, mikroregionů a sdružení Via rustika a podnikatelů na tvorbě nových produktů CR • rozvoj argroturistiky a využití místních produktů a tradičních řemesel 	<ul style="list-style-type: none"> • malá tvorba nových produktů cestovního ruchu • nedostatečná informovanost o možnostech cestovního ruchu • nedostatečná ubytovací kapacita • nedostatečná spojení dopravními hromadnými prostředky na venkov • přílišné směřování do několika málo turisticky atraktivních míst • špatná spolupráce mezi jednotlivými veřejnými subjekty • přílišná konkurence mezi podnikateli a zástupci jednotlivých měst a obcí • konkurence se sousedícími regiony • špatný technický stav starých budov

9 Návrhy a náměty přispívající ke zlepšení cestovního ruchu v MAS Via rustica

Následující kapitola obsahuje návrhy a náměty přispívající ke zlepšení aktuální situace cestovního ruchu v MAS Via rustica. Předložené návrhy byly sestaveny na základě sběru dat a výsledků z předchozí části diplomové práce. Zvolené cílové skupiny pro jednotlivé pobyty byly stanoveny na základě provedeného dotazníkové šetření. Zájmové území nejčastěji navštěvují rodiny s dětmi, partnerské páry ve věku 31-40 let a jednotlivci z celé České republiky. Dále z dotazníkového šetření bylo zjištěno, že jejich vyhledávané turistické cíle při pohybu po území MAS Via rustica jsou především historické památky, cyklotrasy, relaxace a turistika po zdejší zachovalé přírodě. Během dotazníkové šetření respondenti, také jednoznačně uvedli, že by mělo dojít k podpoře propagace zájmového území. Z provedeného hodnocení potenciálu cestovního ruchu byl sestaven výběr zvolených atraktivit pro pobyt v regionu. Ve spolupráci s podnikateli v cestovním ruchu jsou vytvořené nabídky produktů cestovního ruchu a služeb, které jsou podporovány MAS Via rustica a turistickými informačními centry.

9.1 Cyklistický poznávací pobyt

Pro sportovně založené partnerské páry, ale i jednotlivce je připraven sportovně poznávací pobyt, „Křížem krážem územím Via rustica“, nacházející se v nejzápadnější části kopcovitého kraje Vysočina. Výchozím bodem každodenních cyklistických výletu je městečko Pacov, ležící v samém jádru regionu Via rustica. Čtyřdenní cyklistický balíček obsahuje ubytování po dobu 3 nocí v regionu MAS Via rustica, realizován místní cestovní kanceláří v úzké spolupráci s MAS Via rustica a zainteresovanými podnikatelskými subjekty.

První den zájezdu je zahájen společným odjezdem objednaným autobusem v 5:30. Průvodkyně stručně představí program následujících čtyř dnů a každý obdrží mapu s plánovanými trasami. Předpokládaná doba příjezdu do regionu MAS Via rustica je v 10:00 do města Pelhřimov, odkud povede naplánovaná trasa po cyklostezce č. 1219 s celkovou délkou 25 km přes obce Vlásenice – Proseč-Obořiště – Novou Cerekev – Moraveč – Leskovice – Proseč u Pošné – Pošnou s cílovou zastávkou Pacov. Příjezd k turistické chatě v Pacově se předpokládá okolo 16:00, zde bude zaparkovaný autobus

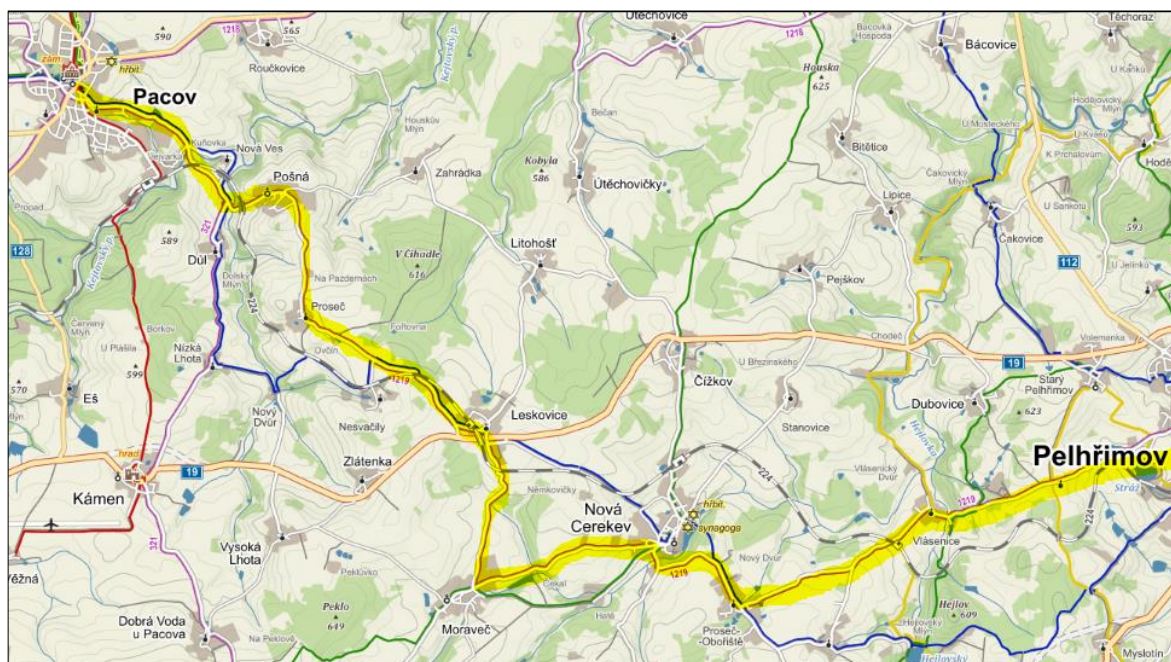
se zavazadly. Poté bude následovat společná večeře v restauraci v prostorách místního Pacovského minipivovaru s degustací čepovaného Pacovského piva.

Druhý den od 7:30 do 8:30 snídaně, v 9:15 sraz před autobusem již s jízdním kolem, kde proběhne krátké seznámení s celodenním plánem trasy a doporučenými zastávkami u zajímavých míst regionu. Celková délka trasy je 50 km. Hlavním cílem toho dne je vrch Stražiště, který se pyšní titulem nejvyšší vrchol regionu. Z Pacova se vydáme po cyklotrase č. 321, které vede přes obec Zhoř – Těchobuz – Salačovu Lhotu – vrch Stražiště (zde napojení na Sovovu naučnou stezku) do Lukavce – Vyklastic – Hořepníka (trasa č. 1220) – Utěchovic (trasa č. 1216) přes Samšín do Pacova. Plánovaný návrat k ubytovně je předpokládán okolo 17:00. Od 18:30 bude podávána večeře v místní pizzerii Peppino, poté volný program.

Třetí den opět od 7:30 do 8:30 společná snídaně. Po snídani cca 9:30 proběhne naložení zavazadel a jejich převoz autobusem do Počátek, kde bude zajištěno ubytování s polopenzí v resortu Svatá Kateřina. Naplánovaná trasa vede po cyklostezce č. 321, nebo po červené turistické stezce do města Kámen. Zde bude zajištěna prohlídka hradu Kámen s expozicí historických motocyklů. Po prohlídce se vydáme cca 4 km po červené turistické značce. V obci Věžná se opět plynule napojíme na cyklotrasu č. 1185, která vede do Černovic. Z Černovic po trase č. 1844 budeme pokračovat do Kamenice nad Lipou a odtud již do cílové zastávky po trase č. 1114 do Počátek. Celková délka plánované trasy je 52 km s předpokládaným příjezdem 17:00. Po příjezdu jednotlivců bude následovat individuální ubytování a večeře od 18:00. Po zbylou část večera mohou hosté využít nabízené wellness služby resortu Svatá Kateřina.

Poslední den bude věnován prohlídce města Počátky a odjezdu domů v 14:00 s plánovaným příjezdem 18:00.

Obrázek 18 VYZNAČENÁ TRASA - 1. DEN

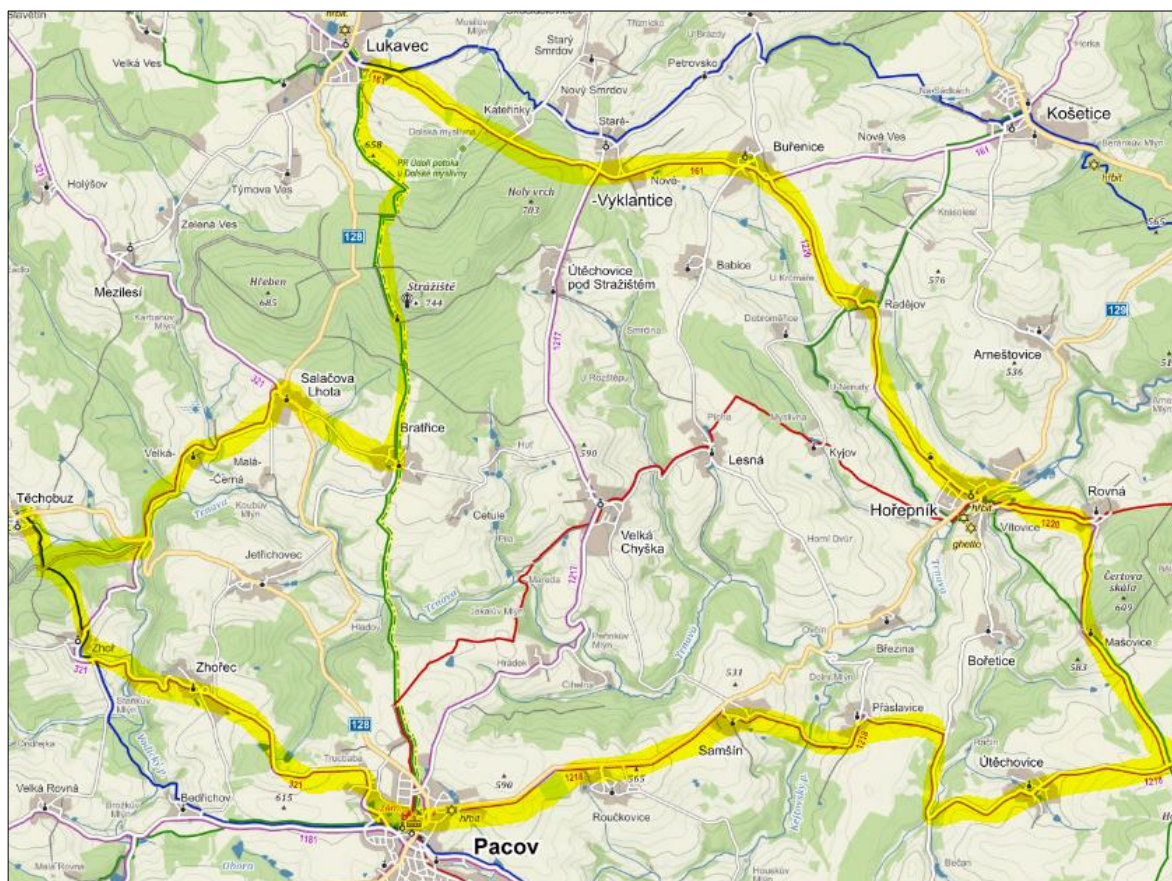


Zdroj: (www.mapy.cz)

Doporučené zastávky na trase č. 1

1. Nová Cerekev
 - návštěva židovské synagogy a židovských hřbitovů
2. Moraveč
 - prohlídka kostela
3. Pošná
 - tradiční venkovská náves
 - kamenný železniční most
4. u Pacova
 - železniční viadukt – technická památka
5. Pacov
 - zámek Pacov a zámecký park
 - městské muzeum Antonína Sovy
 - prohlídka kostele sv. Michaela a sv. Václava
 - romantická procházka městskou památkovou rezervací

Obrázek 19 VYZNAČENÁ TRASA - 2. DEN



Zdroj: (www.mapy.cz)

Doporučené zastávky na trase č.2

1. Těchobuz

- prohlídka historického barokního špýcharu
- Bolzanova studánka
- procházka po NS Pamětihodnosti Těchobuze
- návštěva galerie Bernadrda Bolzana

2. Bratřice

- k vidění historická stříkačka v místní hasičské zbrojnici

3. Během cesty na vrch Stražiště

- kaple sv. Jana
- Lhotova studánka
- na vrchu Stražiště - výhled na celé území Via rustica

4. Lukavec

- lukavecké náměstí
- návštěva letohrádku Hříbek v zámeckém parku s expozicí - „Antonín Sova, básník lásky a života“

5. Vyklantice

- zámek

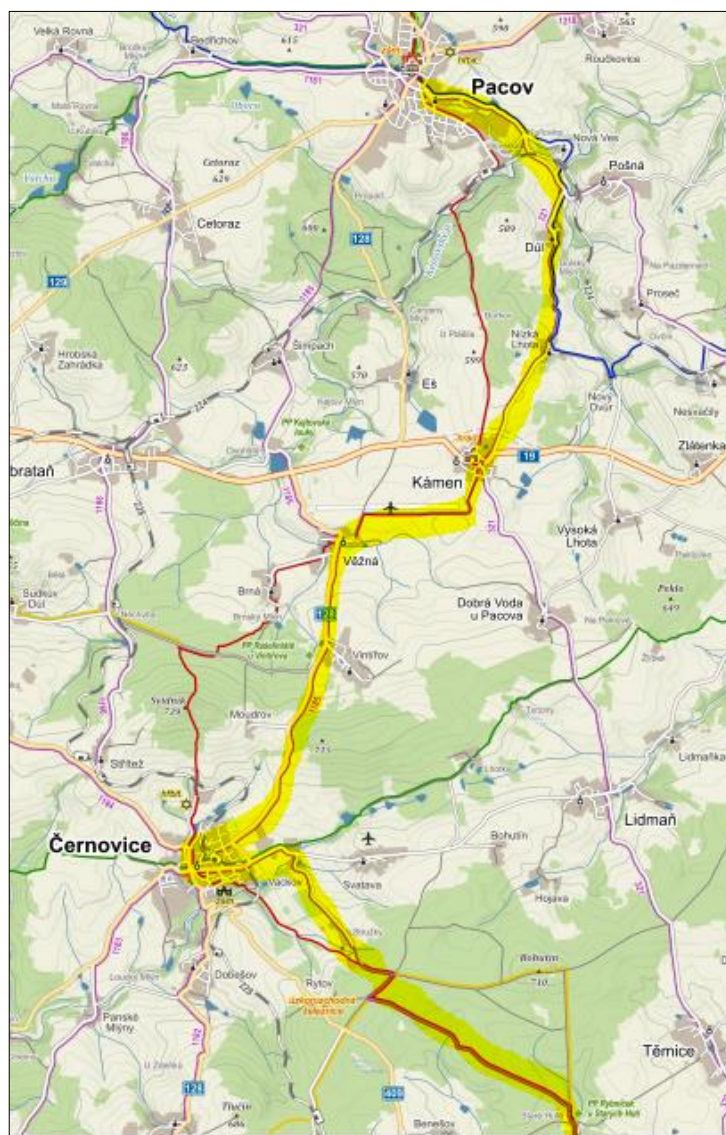
6. Hořepník

- židovský hřbitov

7. Přáslavice

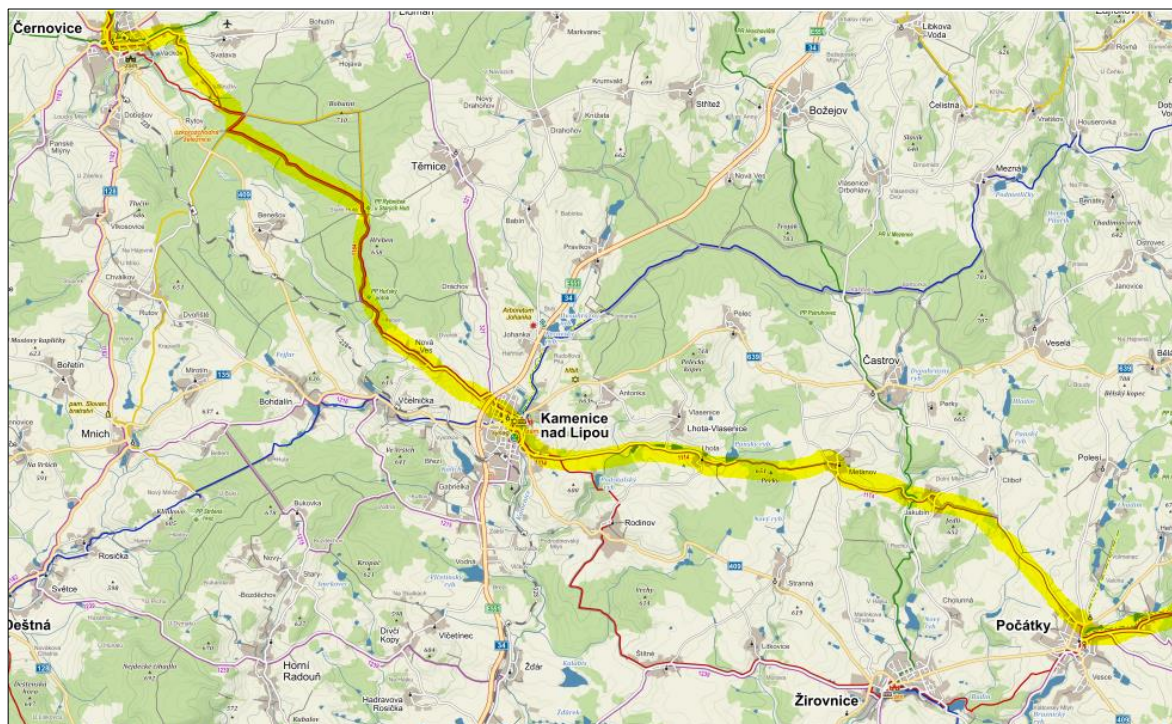
- vyhlídkové místo Hůrka

Obrázek 20 VYZNAČENÁ TRASA - 3. DEN (1. Část)



Zdroj: (www.mapy.cz)

Obrázek 21 VYZNAČENÁ TRASA - 3. DEN (2. Část)



Zdroj: (www.mapy.cz)

Doporučené zastávky na trase č. 3:

1. Kámen
 - prohlídka hradu Kámen
2. Černovice
 - židovský hřbitov
 - Černovický zámek s rozlehlým parkem
 - návštěva kavárny s výstavou budíků
 - vyhlídka z věže kostela Povýšení svatého kříže
3. Staré Hutě
 - rybníček u Starých Hutí - přírodní památka
4. Kamenice nad Lipou
 - prohlídka zámku s jeho zahradou
 - arboretum Johanka
 - židovský hřbitov
 - synagoga
 - pivovar Krokeš

- pohádková říše Fábula
- památková zóna Kamenice nad Lipou

5. Počátky

- vyhlídka na náměstí u kostela sv. Jana Křtitele
- rodný dům Otakara Březiny
- městská památková zóna
- městské muzeum

Tabulka 32 CENOVÁ KALKULACE

Služba	Cena k 1. 7. 2017 / osoba
Ubytování v chatě KČT v Pacově	2 x 400 Kč / noc / osoba
Snídaně v chatě KČT v Pacově	2 x 100 Kč / osoba
Večere v rodinném minipivovaru s degustací piva pro osoby starší 18 let	350 Kč / osoba
Večere v pizzerii Peppino v Pacově	250 Kč / osoba
Prohlídka hradu Kámen	90 Kč / osoba
Vstupné letohrádek Hřibek	40 Kč / osoba
Prohlídka zámku v Kamenici nad Lipou	40 Kč / osoba
Vyhlídková věž v Počátkách	Vstup zdarma
Ubytování v resortu Svatá Kateřina	Od 1 500,- Kč / osoba
Polopenze v resortu Svatá Kateřina	300,- Kč / osoba
Náklady na dopravu autobusem dle předložené cenové nabídky (viz příloha 8)	483,- Kč / osoba
Ubytování pro řidiče	$(400 + 400 + 1500) / 50 = 46$ Kč / osoba
Průvodce	$3\ 900 / 50 = 78$ Kč / osoba
Celkem	Od 4 127 Kč / osoba
Do celkové částky nejsou zahrnuty svačiny a ostatní osobní výdaje. Součástí balíčku je i cestovní pojištění.	

Níže sestavený návrh propagačního materiálu (obrázek 22) – Cyklistický poznávací pobyt, by byl umístěn do informačních center v zájmové oblasti a blízkém okolí. Současně by došlo k prezentaci pobytu na turistických webových portálech (vyletnik.cz, turistika.cz, kudyznudy.cz aj.) a sociálních sítí. Tisk a distribuci zajistí MAS Via rustica.

Obrázek 22 NÁVRH PROPAGAČNÍHO MATERIÁLU - CYKLISTIKA

Cykloturistika – čtyřdenní výlet





Vydejte se s námi na pohodové putování oblastí nacházející se v nejzápadnější části kopcovitého kraje Vysočina s možností návštěvy zajímavých pamětihodností v regionu MAS Via rustica s návštěvou rodinného minipivovaru v Pacově.

Kola: nejvhodnější horská a trekkingová.
Náročnost: lehká, trasu zvládnou i netrénovaní cyklisté.
Délka cyklovýletu: 4 dny (3 noci)
Délka trasy: 25 - 50 - 52 km

Cyklotrasa: 1. den - Pelhřimov – Novou Cerekev – Pacov
 2. den - Pacov - Těchobuz –vrch Stražiště - Lukavec – Pacov
 3. den - Pacov – Kámen – Kamenice nad Lipou – Počátky



Doporučené zastávky na trase: Židovská synagoga, zámek Pacov, hrad Kámen, městské muzeum Antonína Sovy, letohrádek Hříbek v Lukavci, pohádková říše Fábula a další.

Cena zahrnuje: dopravu zájezdovým autobusem, ubytování s polopenzí, přepravu kol v přívěsu, průvodce, informační materiál, pojištění úrazu a léčebných výloh.





Celková cena za poznávací cyklovýlet 4127,- Kč

9.2 Wellness pobyt

Víkendový wellness pobyt v resortu Svatá Kateřina v Počátkách je určen především návštěvníkům regionu MAS Via rustica, vyhledávající klidné prostředí a odpočinek s luxusními wellness procedurami a masážemi.

Obrázek 23 REZORT SVATÁ KATEŘINA



Zdroj: (katerinaresort.cz, 2016)

Sestavený víkendový balíček obsahuje komfortní ubytování ve dvoulůžkových pokojích s výběrem ze dvou variant „standard“ a „deluxe“ na dvě noci (tři dny) pro dvě osoby. První typ pokoje je vybaven moderním nábytkem s velkými postelemi, vlastní koupelnou se sprchovým koutem. Druhý velmi prostorný dvoulůžkový pokoj s vkusným moderním nábytkem, polohovatelnými velkými lůžky, vlastní venkovní terasou, která nabízí krásný výhled na celý areál resortu a okolní rozsáhlé lesy, uspokojí i ty nejnáročnější návštěvníky. Součástí pokoje „deluxe“ je i vlastní prostorná koupelna s velkou vanou. U obou variant pokojů je možné přibjednat přistýlku a zvolit si rozložení lůžek (spojené nebo od sebe). V rámci wellness pobytu je polopenze obsahující 2x bohatou snídani formou bufetu a 2x romantickou dvouchodovou večeři s lahví vína dle vlastního výběru. Během celé délky pobytu mohou návštěvníci využít neomezeného vstupu do wellness a fitness. V ceně této varianty pobytu je i půlhodinová

masáž dle vlastního výběru, relaxační zábal pro oba a 30 % sleva na ostatní nabízené procedury.

Wellness balíček dále zahrnuje:

- parkování v areálu zdarma,
- bezplatné připojení k Wi-Fi síti,
- trezor.

Ostatní nabízené služby, které je možné využít se slevou 30% z původní ceny:

- aromaterapeutické masáže,
- klasická masáž zad a šíje,
- masáž chodidel,
- sportovní masáž,
- orientální masáž,
- masáž lávovými kameny,
- sauna,
- golfové hřiště,
- skupinové i soukromé lekce jógy, pilates, tance atd.
- zapůjčení sportovního vybavení,
- relaxační koupele, zábaly a mnoho dalších procedur dle nabídky.

Tabulka 33 CENOVÁ KALKULACE WELLNESS BALÍČKU

Nabízená služba	Cena pro dvě osoby / noc k 1. 7. 2017
Ubytování (2 noci) v pokoji „standard“ / „deluxe“	1 500,- / 3 000,-
Parkování	zdarma
Připojení k Wi-Fi	zdarma
Polopenze	500,-
Přistýlka	800,-
Wellness balíček v hodnotě	1 000,-
Celkem	3 800,- / 5 200,-

Typy na výlety v okolí:

- hrad Kámen,
- zámek v Žirovnici,
- historické jádro města Počátek,
- židovská synagoga v Nové Cerekvi,
- zámek v Kamenici nad Lipou,
- přírodní koupaliště v lomu u Nové Cerekve,
- nezapomenutelná jízda historickou parní lokomotivou na trati místní úzkokolejky Obrataň – Žirovnice – Jindřichův Hradec.

Níže uvedený návrh propagačního materiálu (obrázek 24) – wellness pobytu v resortu Svatá Kateřina, by byl umístěn do informačních center v zájmové oblasti a blízkém okolí. Současně by došlo k prezentaci pobytu na turistických webových portálech (vyletnik.cz, turistika.cz, kudyznudy.cz aj.) a sociálních sítí. Tisk a distribuci zajistí MAS Via rustica.

Obrázek 24 NÁVRH PROPAGAČNÍHO MATERIÁLU - WELLNESS POBYT



resort
SVATÁ KATEŘINA

Romantický víkendový pobyt

Vydejte se načerpat nové síly do přírody! V Rezortu svatá Kateřina v Počátkách, kde na vás čeká dokonalý relax v klidné přírodě kraje Vysočina. Ubytujete se v nadstandardně vybaveném wellness s bazénem a saunou.

Součástí wellness balíčku nabízíme:

- polopenze obsahující 2x bohatou snídani formou bufetu
- 2x romantickou dvouchodovou večeři s lahví vína dle vlastního výběru
- neomezeného vstupu do wellness a fitness
- půlhodinová masáž dle vlastního výběru, relaxační zábal pro oba a 30 % sleva na ostatní nabízené procedury.

Cena víkendového wellness pobytu pro dva od 3 800,- Kč

9.3 Další návrhy

V první řadě je potřeba provést **doplnění webových stránek** MAS Via rustica. Kvalitně zpracované webové stránky jsou jedním z nedůležitých kroků vedoucích k úspěšné propagaci celé zájmové oblasti či konkrétních služeb a atraktivit, které může návštěvník při svém pobytu využít nebo navštívit. Současné webové stránky MAS Via rustica nabízejí poměrně obstojné zpracování základních informací o spolku a jeho administrativním členění. Ovšem první problém se začíná objevovat, pokud se snažíme na stránkách vyhledat bližší informace o území MAS Via rustica. Velmi často po „rozkliknutí“ existujících odkazů se setkáme pouze se základními informacemi, popřípadě hlásící se chybou „403 – Forbidden“. Upozorňující uživatele, že pod zvoleným odkazem se nenacházejí žádné soubory. Zaměříme-li se pouze na oblast propagace cestovního ruchu, setkáme se s naprosto chybějícími informacemi, které jsou pro potenciálního návštěvníka klíčové. Jde například o podrobný seznam kulturních památek, zajímavých míst, ubytovacích zařízení, aktuální kalendář pořádaných akcí a další. Bylo by vhodné doplnit webové stránky těmito informacemi a rovněž uvést odkazy na webové stránky uvedených atraktivit, kde by bylo možné dohledat podrobnější informace, které na stránkách Via rustica nebudou uvedeny. Správu webových stránek by zajišťovali administrativní pracovníci MAS Via rustica.

Dalším krokem by mělo být **zajištění prezentace regionu a turisticko-informačních materiálů**. Cílem je představit potenciálním návštěvníkům region a nalákat je na návštěvu MAS Via rustica – západní oblasti Vysočiny, nebo alespoň některým částem a snažit se „prodat“ vše co region svým stávajícím i novým návštěvníkům může nabídnout. Jde především o zkvalitnění propagačních a informačních prospektů týkajících se zájmového území a zajistit jejich dostatečnou distribuci do informačních center v Pacově, Počátkách, Kamenic nad Lipou a Těchobuzi, ale i do přilehlých měst Pelhřimov, Tábor a Humpolec. Propagační materiály budou distribuovány administrativními pracovníky MAS Via rustica zdarma. Úzká spolupráce s těmito informačními centry a dalšími obcemi a mikroregiony v blízkém okolí je důležitým předpokladem pro zkvalitnění propagace regionu.. Dalším důležitým krokem je pravidelná aktualizace již vzniklých propagačních materiálů. V současnosti používané propagační materiály např. ubytování, stravování, kalendář

sportovních a kulturních akcí, sport a sportovní zařízení, které vznikly v roce 2007, nebyly od té doby aktualizovány. Dále se snažit vytvořit účelnou a výstižnou reklamu zajišťující dostatečnou prezentaci území. Vzniklou reklamu následně umístit do vhodných sdělovacích prostředků, např. na webové stránky obcí ležící v MAS Via rustica, sociální stránky – facebook nebo do Pelhřimovského deníku atd.. Dále navázat úzkou spoluprací s obcemi, cestovními agenturami a redaktory v místním tisku. Účelné by bylo zajistit prezentaci regionu na turistických portálech (vyletnik.cz, turistika.cz, kudyznudy.cz aj.), kde by si návštěvník mohl cíleně vyhledat bod jeho zájmu. Financování zkvalitňování propagace mikroregionu by bylo zajištěno z finančních zdrojů ČR, kterými jsou MMR – Programy podpory CR, Fond Vysočiny.

Během zatraktivňování zájmové oblasti by bylo vhodné vytvořit **nové naučné stezky a cyklotrasy**. Nová naučná stezka by mohla vzniknout například v Černovicích s názvem „Zámecké zastavení“. Stezka by vedla celým areálem zámeckého parku. Během trasy by návštěvníka provázely jednotlivé popisy vzácných dřevin, odpočinkové zóny - přístřešky, lavičky atd.. V další etapě by bylo vhodné provést modernizaci již stávajících stezek v regionu. V této oblasti - jak aktivně trávit volný čas v regionu, vykonává MAS Via rustica velmi dobrou práci. Během doby svého působení došlo ve spojení s mikroregiony nacházející se v zájmovém území k vytvoření již několik naučných stezek a cyklotras, které návštěvníka seznámí se zdejší faunou a florou, historií významných oblastí. K nejznámějším patří NS Stražiště, NS Cestou starých soukenických mistrů Počáteckých, NS k pramenům Počátek a okolí a cyklistická NS Pamětihodnosti Žirovnicka.

MAS Via rustica by se měla v úzké spoluprací se starosty jednotlivých obcí aktivně podílet, také na **podpoře zachování kulturního dědictví regionu** prostřednictvím tzv. měkkých projektů. Mezi tyto projekty patří například workshopy, literární besedy nebo tradiční venkovské jarmarky.

10 Diskuse

Cestovní ruch patří mezi nepostradatelné složky přispívající k rozvoji destinace, ať už z hlediska ekonomického nebo sociálního. Přispívá ke vzniku nových pracovních příležitostí a finančních přínosů. K realizaci a rozvoji cestovního ruchu dochází po splnění přírodních, kulturních, sociálně-ekonomických, materiálně-technických, politických, ekologických, administrativních, personálních a demografických předpokladů (Čertík a kol., 2011). Ciniurk (2013) tvrdí, při vymezení turistické destinace, resp. určitého území pro rozvoj cestovního ruchu je nutné si uvědomit, že zákazník nerozlišuje administrativní a správní hranice a nerozlišuje ani jednotlivé služby a atraktivity v místě, ale vnímá turistickou destinaci jako celek. Na základě vnímání jednotlivých složek cestovního ruchu zákazníkem (ubytování, stravování, kulturní příležitosti, památky, cyklostezky, turistické značení apod.), si zákazník vytváří názor na destinaci cestovního ruchu jako celek – vytváří se kvalita a image celé turistické destinace.

Zvolenou destinací v této diplomové práci je území místní akční skupiny Via rustica, nacházející se v nejzápadnější části kraje Vysočina. Pro zvolenou oblast jsou typické především rozsáhlé lesní porosty, zemědělské plochy v blízkosti venkovských sídel. Plzáková a Studnička (2014) uvádějí, zachování přírodních zdrojů a šetrný vztah k životnímu prostředí je důležité pro správný rozvoj a využitelnost území v budoucnu. Zelenka a kol. (2002) dodávají, šetrné formy cestovního ruchu představují rozvoj cestovního ruchu, který nenarušuje stávající životní prostředí. Na základě těchto důležitých aspektů byly sestaveny dva různé pobytové zájezdy pro odlišné cílové skupiny, které nejčastěji region navštěvují. Wicker a kol. (2009) potvrzují, že výběr a podrobnější definování trhu (poptávky) s cílem o co nejpřesnější identifikaci „zákazníků“ – cílových skupin a konkrétních aktivit je nepostradatelný k vytvoření nejsilnějšího zaujetí cílové skupiny v destinaci. Sestavení navržených cestovních balíčků vychází ze zjištěné úrovně poskytovaných služeb, z výsledků provedeného dotazníkové šetření a z hodnocení potenciálu atraktivit cestovního ruchu, ploch a linií. První poznávací pobyt „Křížem krázem územím Via rustica“ je směřován pro partnerské páry a jednotlivce, kteří preferují poznávání kulturních památek v rámci cykloturistiky. Jak uvádí Heesup a kol. (2016), cykloturistika je důležitý faktor v cestovním ruchu. Zejména bylo zjištěno, že cyklistické trasy vedeny po zajímavostech dané lokality jsou nejúčinnější pro zvýšení vnímání hodnot navštívené oblasti, které přispívají k vytvoření věrnostních vazeb. Cyklistické trasy by měli být pečlivě

navrhnuté a doplněné vizuálními atrakcemi. Druhý pobyt je určen pro návštěvníky vyhledávající relaxaci a odpočinek v klidné venkovské oblasti. Volba sestavení wellness balíčku vychází ze stále se zvyšující poptávky těchto služeb, což potvrzuje i průzkum sdružení lázeňských míst ČR, který uvádí, každým rokem výrazně stoupá zájem o tuzemské krátkodobé wellness, relaxační a lázeňské pobyty. "Jen v třeboňských lázních se za posledních deset let změnil poměr klientů ve prospěch samoplátců – a tedy i lidí, kteří jezdí na relaxační pobyty – z deseti až dvaceti procent na současných více než padesát procent," říká tiskový mluvčí Sdružení lázeňských míst ČR Marcel Hule. Tento jev potvrzují i data ÚZIS (2015), dle výroční zprávy došlo k výraznému nárůstu těchto pobytů. V roce 2015 zaplatilo za lázeňský pobyt více jak 120 tisíc klientů na vlastní náklady, před deseti lety šlo pouze o necelých 60 tisíc klientů.

Další navrhnutá opatření vycházející z provedeného dotazníkové šetření jsou zaměřena především na zkvalitnění propagace cestovního ruchu. Z dotazníkového šetření jednoznačně vyplynulo, že převážná část respondentů o existenci MAS Via rustica a propagačních materiálech zájmového území nemá ponětí. Celkově lze říci, že působnost místních akčních skupin a mikroregionů v České republice není příliš známá. Uvedené organizace zná pouze malá část místních obyvatel konkrétního území. Ke stejnému výsledku během vyhodnocování dotazníkové šetření došla i Kuchařová (2015), při hodnocení potenciálu cestovního ruchu v MAS Podlipansko. Pro zvýšení propagace regionu by bylo tedy přínosné doplnění webových stránek MAS Via rustica. Stránky je nutné doplnit seznamem kulturních památek, zajímavých míst, ubytovacích zařízení, aktuálním kalendářem pořádaných akcí a další. Gasston (2013) uvádí, kvalitně zpracované webové stránky jsou jedním z důležitých kroků vedoucích k úspěšné propagaci celé zájmové oblasti či konkrétních služeb a atraktivit, které může návštěvník při svém pobytu využít nebo navštívit.

MAS Via rustica k propagaci svého území, využívá i mnoho velmi kvalitně zpracovaných informačních brožur, které bohužel ztrácejí na svém významu z nedostatečné informovanosti lidí o jejich existenci. Bohužel 64 % respondentů se s brožurami o zájmovém území nikdy nesešlo, pouze 33 % respondentů ví, že existují. Respondenti 26 %, kteří znají propagační materiály zájmové oblasti, pocházejí především z blízkého okolí do vzdálenosti 50 km. To poukazuje na to, že propagace neprobíhá po celé zájmové oblasti. Probíhá zejména ve Via rustice. Ciniburk (2013) v marketingové studii cestovního ruchu pro západní oblast kraje Vysočina uvádí, zájmový region Via rustica není z pohledu cestovního ruchu příliš dobře vybaven základní

turistickou infrastrukturou, chybí zde ucelené produkty i informační systémy pro návštěvníky. Na základě tohoto tvrzení vznikl další návrh k zajištění prezentace regionu a turisticko-informačních materiálů s jejich pravidelnou aktualizací. Jde především o zkvalitnění propagačních a informačních prospektů týkajících se zájmového území a zajištění jejich dostatečné distribuce do informačních center v Pacově, Počátkách, Kamenici nad Lipou a Těchobuzi, ale i do přilehlých měst Pelhřimov, Tábor a Humpolec. Úzká spolupráce s těmito informačními centry, popřípadě s dalšími obcemi a mikroregiony v blízkém okolí je důležitým předpokladem pro zkvalitnění propagace regionu. Podmínkou pro fungování turistiky mikroregionu, je nutná podpora všech obcí. Stejného názoru jsou i Foret a Foretová (2001). Během zatraktivňování zájmové oblasti by bylo vhodné vytvořit nové naučné stezky a cyklotrasy a zajistit modernizaci již stávajících stezek. Nová naučná stezka by mohla vzniknout například v Černovicích s názvem „Zámecké zastavení“. Stezka by vedla celým areálem zámeckého parku. Během trasy by návštěvníka provázely jednotlivé popisy vzácných dřevin a doprovodný mobiliář. Důležitost naučných stezek potvrzuje i Šírová – Motyčková (2010) která tvrdí, naučné stezky spojují poznání se sportovním zážitkem, rozvíjí turistiku a posilují místní charakter turistického ruchu.

Z provedené analýzy hodnocení předpokladů cestovního ruchu dle metodiky od Ústavu územního rozvoje, z dokumentu „Hodnocení potenciálu cestovního ruchu na území ČR lze říci, že celé území Via rustica dosahuje vyšší hodnoty potenciálu atraktivit než potenciálu ploch a linií. Na základě toho by mělo být cílem sledovaného území soustředit se především na atraktivitu, kterých je zde nejvíce. Ovšem velmi častým problémem těchto atraktivit je především jejich špatný technický stav, dostupnost či neznámost. Proto by mělo docházet k opravám stávajících objektů a zajištění jejich dostatečné propagace a zatraktivnění vedoucí ke zvýšení návštěvnosti této lokality. Opravy nemovitých objektů jsou závislé především na finančních prostředcích zájmového území, důležité je tedy i nadále získávat finance ze strukturálních fondů Evropské unie. K zatraktivnění může dojít např. využitím moderních technologií nebo použitím animačních programů. Například v obci Těchobuz využít stávajících prostor bývalé sýpky, která dnes slouží pouze k uskladnění krmiva pro zvěř. Vzhledem k historické hodnotě budovy by v prostorách objektu mohla vzniknout nová expozice věnovaná historii zemědělství na Vysočině.

11 Závěr

Diplomová práce obsahuje jednotlivé dílčí kroky nezbytné ke zhodnocení potenciálu cestovního ruchu území MAS Via rustica, které vznikly na základě získaných poznatků o zájmovém území z dotazníkového šetření a z hodnocení potenciálu atraktivit cestovního ruchu, ploch a linií v regionu Via rustica.

Výsledkem dotazníkové šetření bylo, že region je nejvíce navštěvován rodiny s dětmi a partnerskými páry středního věku z celého území České republiky, které mají zájem především o krátkodobé aktivní poznávací či relaxační pobyty. Z dalšího provedeného hodnocení směřující na potenciál cestovního ruchu regionu MAS Via rustica došlo k výsledkům, že region dosahuje průměrných hodnot potenciálu cestovního ruchu v porovnání s územím České republiky. Na těchto výsledcích se podílejí především větší a turisticky atraktivní města regionu, kterých se zde nachází pouze několik - Počátky, Pacov, Horní Cerekev, Kámen a Žirovnice. Zbylá část sídelních jednotek disponuje pouze se základním potenciálem cestovního ruchu. Stávající situaci cestovního ruchu ve sledovaném regionu by mohlo pomoci vyřešit vytváření umělých atraktivit pro cestovní ruch, například nabídka cestovních balíčků, nové webové stránky a aktualizace informačních letáčků, které budou sloužit jako podpurný materiál pro zvýšení atraktivity tohoto regionu. Snaha MAS Via rustica o zatraktivnění této oblasti zde je. Pomalu, ale obstojně se jim daří za celou dobu svého působení vybudovávat dobré jméno regionu. Ovšem velkou strategickou nevýhodou je nedostatek finančních zdrojů na realizaci velkých atraktivit, které by ovlivnily rozvoj cestovního ruchu a přilákaly tak návštěvníka k dlouhodobějšímu pobytu.

Návrhy a opatření v této diplomové práci se snaží o přilákání nových návštěvníků do regionu, při zachování stávajícího stavu životního prostředí. Při dobré kooperaci všech zúčastněných subjektů, při současné spolupráci s vyššími územními celky a s dalšími mikroregiony v této části Kraje Vysočina, by region mohl zvýšit svůj potenciál cestovního ruchu, zajímavého regionu s téměř nedotčeným územím, a zvýšit tak své povědomí.

12 Zdroje

1. Agentura ochrany přírody, 2015: Chráněné krajinné oblasti České republiky, Praha online:
<http://www.ochranaprirody.cz/res/archive/300/036902.pdf?seek=1465902980>, cit. 20. 4. 2016.
2. Bína J., 2010: Aktualizace potenciálu cestovního ruchu v České republice, Brno, online:
<http://www.uur.cz/images/uzemnirozvoj/cestovni ruch/potencialCR/PotencialCR-text.pdf>, cit. 2. 5. 2016.
3. Bukáček R., Bukáčková P, Culek M., Matějka P., Chroust J., Rusňák J., 2008: Strategie krajiny krajinného rázu kraje Vysočina: oblasti a místa, Praha.
4. Ciniburk M., 2013: Marketingová studie cestovního ruchu v západní oblasti kraje Vysočina, vydalo Sdružení obcí mikroregion Stražiště, Pacov.
5. Cooper CH., 2003: Classic Reviews in Tourism. Channel View Publications, Clevedon.
6. Čech L., Šumpich J., Zabloudil V., a kol.: 2002: Chráněná území ČR, Jihlavsko, Agentura ochrany přírody a krajiny ČR a EkoCentrum Brno, Praha.
7. Černý J., 1990: Památky židovského osídlení v Nové Cerekvi, Vlastivědný sborník Pelhřimovska 1990, 1 / 19-24.
8. Čertík M. a kol. 2011: Cestovní ruch – vývoj, organizace, řízení. OFF, s.r.o., Praha.
9. Český hydrometeorologický ústav, 2016: Informace o kvalitě ovzduší v ČR, Informace o úrovni znečištění ovzduší ve smyslu zákona o ochraně ovzduší, Praha, online:
http://portal.chmi.cz/files/portal/docs/uoco/web_generator/actual_hour_data_CZ.html, cit. 23. 3. 2016.

10. ČZSO (b), 2015: Kapacita a návštěvnost hromadných ubytovacích zařízení v kraji, Praha, online: <https://vdb.czso.cz/huz/okres.jsp?k=CZ0633>, cit. 30. 6. 2016.
11. ČZSO(c), 2015: Nezaměstnanost, Praha, online: <https://vdb.czso.cz/vdbvo2/faces/cs/index.jsf?page=vyhledavani&katalog=all&vyhltext=pacov#katalog=30831&w=>, cit. 21. 1. 2016.
12. ČZSO, 2014: Kultura, Praha, online: https://vdb.czso.cz/vdbvo2/faces/cs/index.jsf?page=statistiky&filtr=G~F_M~F_Z~F_R~F_P~_S~_null_null_#katalog=30261, cit. 21. 1. 2016.
13. ČZSO, 2015: Stav obyvatelstva a průměrný věk v obcích ve vybraném okrese Pelhřimov, Praha, online: <https://www.czso.cz/csu/czso/databaze-demografickych-udaju-za-obce-cr>, cit. 10. 9. 2015.
14. Drobná D., Morávková E., 2010: Cestovní ruch. Fortuna, Praha.
15. Erfurt-Cooper P. et Cooper M., 2009: Health and wellness tourism. Channel View Publications, Bristol.
16. Foret M. a Foretová V., 2001: Jak rozvíjet místní cestovní ruch. Grada Publishing, spol. s.r.o., Praha.
17. Gasston P., 2013: Moderní web - perfektní stránky v každém prohlížeči a na každém zařízení. Computer Press, Praha.
18. Hamarneh I., 2014: Mezinárodní cestovní ruch. Univerzita Jana Amose Komenského, Praha.
19. Heesup Hana, Bo Mengb, Wansoo Kimc, 2016: Bike-traveling as a growing phenomenon: Role of attributes, value, satisfaction, desire, and gender in developing loyalty. *Turism management* 59 / 91–103.

20. Hodíková L.: 2008, Památky židovského osídlení v Nové Cerekvi. Nová Cerekev.
21. Hodinka J., Ciniburk M., krejča I., kamír J., Vlček I., veletová B., Daňková I., Zadražilová E., Bojanovský J., Kotýnek J., Petrák A., kalinová H., Klika Z., 2012: Tipy na cyklovýlety. Blueart s.r.o. Pacov.
22. Horner S., Swarbrook J., 2003: Cestovní ruch, ubytování a stravování, využití volného času. Grada Publishing a.s., Praha.
23. Indrová J., Jarolímková L., Királová A., Mlejnková L., Petřů Z., Štěpánovská R., 2008: Cestovní ruch pro všechny. Tribun EU s.r.o.. Praha.
24. Janečková S., 2011: Turistické zajímavosti regionu Šumava. Praha.
25. Kuchařová J., 2015: Potenciál destinace cestovního ruchu MAS Podlipansko. Česká zemědělská univerzita v Praze, Praha.
26. Kr-Vysocina, 2015: Památkové chráněná území. Jihlava, online: http://www.dedictvivysociny.cz/kultura/pamatky-50/pamatkove_chranena_uzemi-53/, cit. 15. 5. 2016.
27. Kr-Vysočina, 2011: Kulturní a přírodní dědictví. Jihlava, online: <http://www.dedictvivysociny.cz/kultura/pamatky-50/technicke-2/?id=1144>, cit. 21. 1. 2015.
28. MSMAS, 2016: Místní akční skupiny. Benešov, online: <http://nsmas.cz/o-nas/mistni-akcni-skupiny/>, cit 10. 10. 2016.
29. NIPOS, 2015: Návštěvnost vybraných kulturních zařízení. Praha, online: <http://www.nipos-mk.cz/wp-content/uploads/2016/02/N%C3%A1v%C5%A1t%C4%9BvnostVKZBro%C5%BE.pdf>, cit. 15. 5. 2016.

30. NPU, 2016: Památkový katalog. Praha, online:
<http://pamatkovykatalog.cz/?mode=fulltext®ion%5B0%5D=Kraj+Vyso%C4%8Dina&order=relevance%3Adesc&presenter=ElementsResults>, cit. 10. 2. 2016.
31. Oriška, J., 2010: Služby v cestovním ruchu. 1. vydání Idea servis, Praha.
32. Pourová, M., 2000: Agroturistika: Možnosti rozvoje a perspektiva v České republice. Česká zemědělská univerzita v Praze, Praha.
33. PÚP, 2014: Tematické mapy, Praha, online: <http://portal.uur.cz/spravni-usporadani-cr-organy-uzemniho-planovani/obce.asp>, cit. 20. 4. 2016.
34. PVL, 2016: Vodohospodářské informace. Praha, online:
<http://www.pvl.cz/vodohospodarske-informace>, cit. 20. 4. 2016.
35. Rosa J., 2002: Agroturistika praktický rádce. Plzeň.
36. Ryglová K., Burian M., Vajčnerová I., 2011: Cestovní ruch - podnikatelské principy a příležitosti v praxi. Grada Publishing s.r.o., Praha.
37. Ryglová K., 2009: Cestovní ruch. KEY – publishing s.r.o., Ostrava.
38. Římskokatolická farnost Kamenice nad Lipou, 2014: Dějiny farnosti Kamenice nad Lipou. Kamenice nad Lipou, online: <http://farnostkamenice.cz/dejiny.html>, cit. 15. 1. 2016.
39. Sharpley R., Telfer D.J., 2002: Tourism and development. Channel View Publications, Clevedon.
40. Simota V., 2012: Zámek Pacov regionální kulturní společenské centrum, město Pacov, Pacov.

41. Stejskalová E., Simota V., 2008: Lidé zapomenutého kraje – významné osobnosti Pacovska. Městské muzeum Antonína Sovy v Pacově, Pacov, 21-31.
42. Šatava J., 1996: Jindřichohradecké úzkorozchodky. Jindřichův Hradec: Jindřichohradecké místní dráhy.
43. Šimková, E., 2008. Manažerské a marketingové přístupy ve venkovské turistice. 1. vydání Gaudeamus, Hradec Králové.
44. Širová – Motyčková K., 2010: Naučné stezky. Agentura Rubico, s.r.o., Praha.
45. Tittelbachová Š., 2011: Turismus a veřejná správa, Grada Publishing a.s., Praha.
46. Tomášek J., 2007: Hrad Kámen a jeho poslední soukromý majitel Antonín Fleissig. Muzeum Vysočiny, Pelhřimov.
47. UNWTO, 2008: International Recommendations for Tourism Statistics 2008 (IRTS 2008). Madrid, Spain, online: http://unstats.un.org/unsd/publication/Seriesm/SeriesM_83rev1e.pdf, cit. 20. 8. 2014.
48. UNWTO, 2008: Understanding Tourism: Basic Glossary. Madrid, Spain, online: <http://media.unwto.org/en/content/understanding-tourism-basic-glossary>, cit. 18. 8. 2014.
49. ÚZIS, 2015: Lázeňské pobyty 2015, výroční zpráva. Praha, online: [file:///C:/Users/HP/Downloads/NZIS%20REPORT c E5 lazne2015%20\(1\).pdf](file:///C:/Users/HP/Downloads/NZIS%20REPORT%20c%20E5%20lazne2015%20(1).pdf), cit. 10. 11. 2016.
50. Wicker P., Breuer Ch. a Pawlowski T., 2009: Promoting Sport for All to Age-specific Target Groups: the Impact of Sport Infrastructure. European Sport Management Quarterly 9 /103-118.

51. Zelenka, J., Pásková, M., 2002: Výkladový slovník cestovního ruchu.
Ministerstvo pro místní rozvoj, Linde, Praha.

Webové stránky:

www.minipivovarpacov.webnode.cz

www.pivovar-kozlicek.cz

www.straziste.cz

www.viarustica.cz

www.idos.cz

www.cykloserver.cz

www.mapy.cz

13 Přílohy

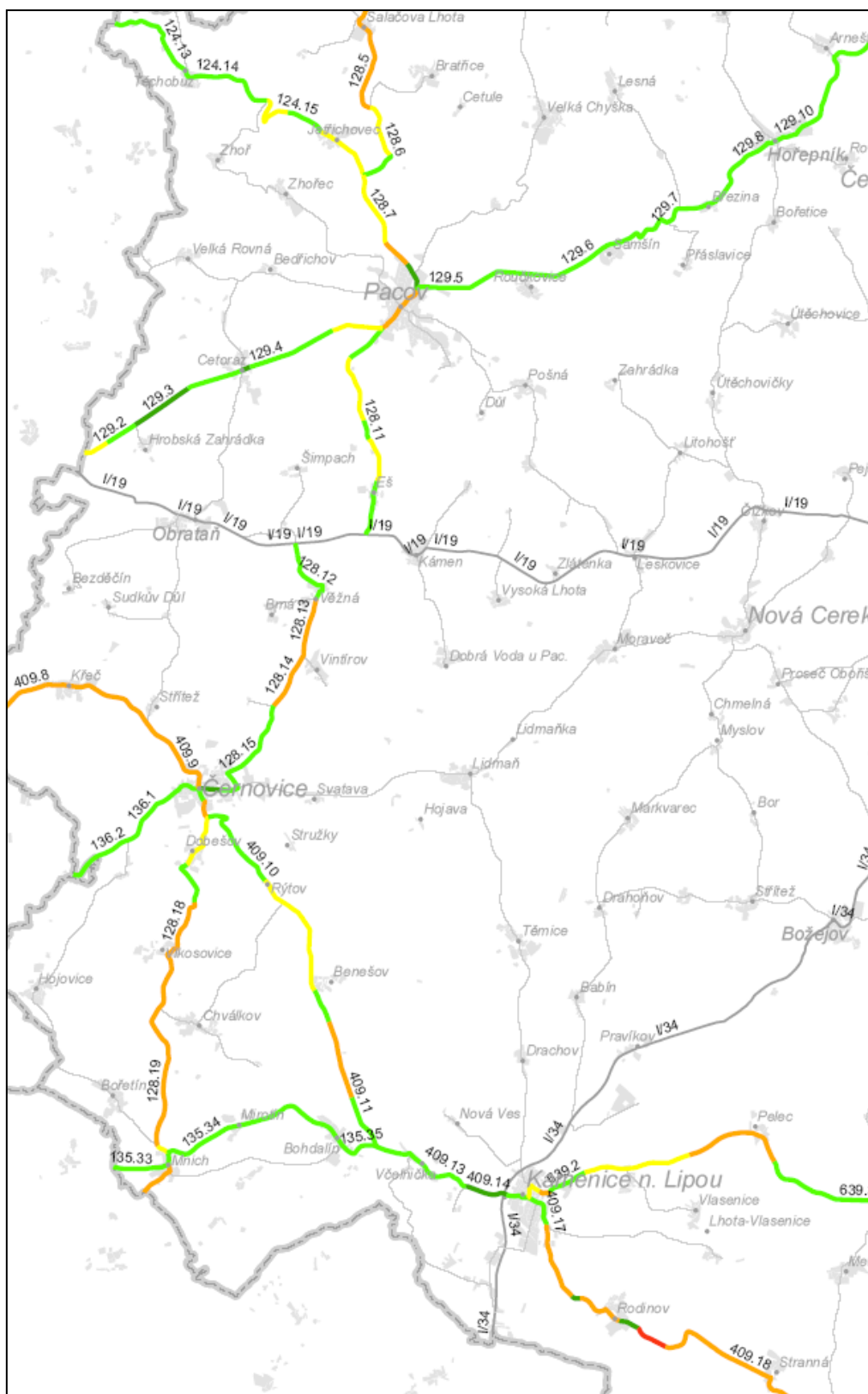
Příloha 1 MALOPLOŠNÁ ZVLÁŠTĚ CHRÁNĚNÁ ÚZEMÍ

Přírodní památky a rezervace na území MAS					
Mikroregion Brána Vysočiny					
Číslo ch.ú. v mapě a obec	Název CHÚ	Typ	Charakteristika	Výměra (ha)	K. ú. obce
14. Nová Cerekev	Rašelinná louka u Proseče Obořiště	přírodní památka	Enkláva vlhkých rašelinných luk s četnými prameništi a ohroženými druhy rostlin	3,06	Částkovice, Myslov
2. Ústrašín	Hrachoviště	přírodní rezervace	Dva mělké zarůstající rybníky, ostřicové rašelinné louky a iniciální olšiny s mokřadními společenstvy	7,88	Ústrašín
Mikroregion Lípa					
12. Častrov	Pstruhovec	přírodní památka	Oligotrofní lesní rybník se zrašelinělými okraji s početnou populací rosnatky okrouhlosté	1,31	Častrov
16. Horní Cerekev	Rybník Starý	přírodní památka	Společenstvo vlhkých rašelinných luk, ostřicových mokřadů, olšin a stojatých vod na horním toku vrchovinného potoka	13,14	Těšenov, Řeženčice
5. Horní Dubenky	Ještěnice	přírodní památka	Zachovalý zbytek prameništního svahového rašeliniště - fytogeograficky významná lokalita borůvky bažinné	1,46	Horní Dubenky
11. Horní Ves	Nový rybník	přírodní rezervace	Rybník s ostřicovými porosty, vlkými rašelinnými loukami a olšinami s početnou populací raka říčního	13,46	Horní Ves
17. Mnich	Stržená hráz	přírodní památka	Údolní niva potoka - jedna z nejbohatších lokalit bledule jarní v okrese Pelhřimov	8,00	Mnich

22. Mezná	V Mezence	přírodní rezervace	Rašelinné louky s malými lučními prameništi - jediná recentní lokalita tučnice obecné na Českomoravské vrchovině	1,39	Mezná
21. Počátky*	V Lisovech	přírodní rezervace	Velmi cenný soubor společenstev přechodového rašeliniště, rašelinných luk a mokřadů v okolí rybníků	5,30	Horní Vilímeč
9. Počátky, Polesí	Krčil	přírodní rezervace	Rybník a rašeliniště s cennými společenstvy rákosin, ostřic, přechodových rašelinišť a olšin	8,06	Heřmaněč, Polesí
3. Těmice	Huťský potok	přírodní památka	Společenstva podhorského potoka s ohroženými druhy - střeve potoční, mihule potoční, obojživelníci ...	5,80	Těmice
* Další část PR V Lisovech (16,02 ha leží v k. ú. Jihlávka - mimo území MAS)					
Mikroregion Stražiště					
20. Vyklantice	Údolí potoka u Dolské myslivny	přírodní rezervace	Pestrá mozaika ohrožených rostlinných společenstev vlhkých rašelinných luk v nivě potůčku	5,90	Vyklantice
Mikroregion Svidník					
13. Obrataň	Rašeliniště u Vintířova	přírodní památka	Luční rašeliniště a rašelinné louky - soubor mokřadních biotopů s vysokou druhovou pestrostí	6,71	Vintířov
18. Obrataň	U Bezděčina	přírodní památka	Enkláva prameništích a iniciálních olšin s hojnou bledulí jarní v bylinném patře	2,95	Obrataň
7. Obrataň, Věžná	Kejtovské louky	přírodní památka	Druhově pestré vlhké a rašelinné louky a přirozeně meandrující vodní tok s cennými břehovými porosty	3,20	Šimpach, Věžná

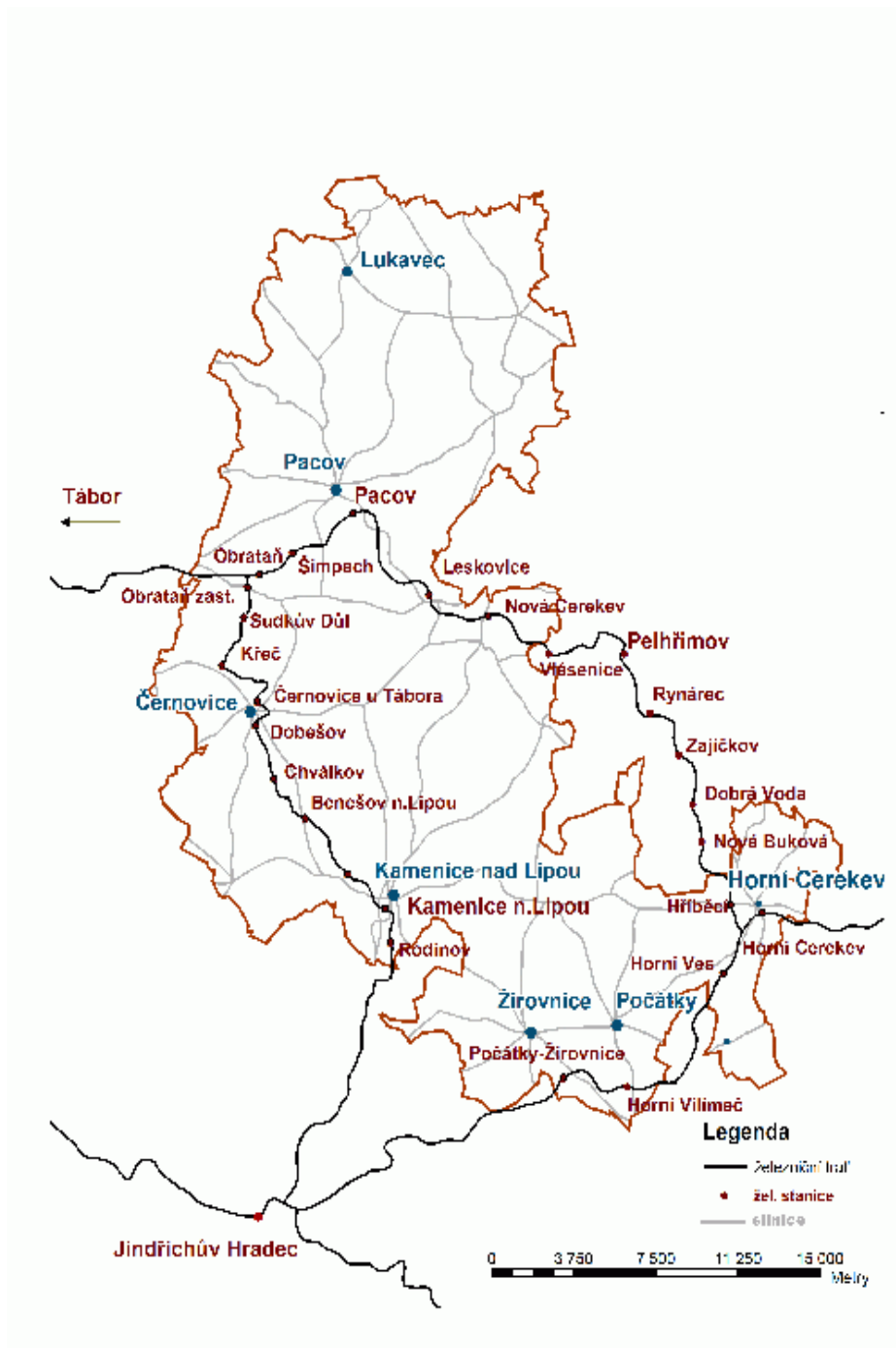
Zdroj: (www.drusop.nature.cz)

Příloha 2 MAPA SILNIČNÍ SÍTĚ V REGIONU



Zdroj: www.kr-vysocina.cz

Příloha 3 MAPA ŽELEZNIČNÍ SÍTĚ



Zdroj: www.kr-vysocina.cz

Příloha 4 SEZNAM UBYTOVACÍCH ZAŘÍZENÍ V MAS VIA RUSTICA 2016

Název	Adresa	Kategorie	Sezónní provoz	Počet pokojů	Počet míst pro stany a karavany	Maximální počet lůžek
TURISTICKÁ UBYTOVNA VALCHA	Cetoraz, Cetoraz 1	Turistická ubytovna	letní provoz	10 a méně	žádné	15
HOTEL MLÝN	Černovice, Černovice, Tábořská 735	Hotel ***	letní provoz	11 až 50	žádné	45
VÁŇŮV STATEK	Dubovice, Dubovice 21	Ostatní zařízení jinde nspecifikovaná	celoroční provoz	11 až 50	žádné	113
TÁBOR MLÁDEŽE EŠ U PACOVA	Eš, Eš	Ostatní zařízení jinde nspecifikovaná	letní provoz	11 až 50	žádné	160
HOTEL RUSTIKAL	Horní Cerekev, Horní Cerekev, Havlíčkova 120	Hotel ****	letní provoz	11 až 50	žádné	93
DOSKOČILOVÁ ANTONIE	Horní Cerekev, Horní Cerekev, Ke Křížku 400	Penzion	celoroční provoz	10 a méně	žádné	20
PENSION U SUCHÁNKŮ	Horní Cerekev, Horní Cerekev, Tyršova 218	Penzion	celoroční provoz	10 a méně	žádné	15
PLEŠÁK LUBOMÍR Ing.	Horní Cerekev, Hřiběcí 29	Penzion	letní i zimní provoz	10 a méně	žádné	18
REKREAČNÍ ZÁKLADNA DDM	Horní Cerekev, Hřiběcí 36	Ostatní zařízení jinde nspecifikovaná	celoroční provoz	10 a méně	žádné	44
DĚTSKÝ TÁBOR KALICH	Kamenice nad Lipou, Gabrielka 1	Ostatní zařízení jinde nspecifikovaná	letní provoz	51 až 100	žádné	260
HOTEL BERGER	Kamenice nad Lipou, Kamenice nad Lipou, Palackého 73	Hotel ***	celoroční provoz	11 až 50	žádné	23
PENZION OLGA	Kamenice nad Lipou, Kamenice nad Lipou, Štítného 17	Penzion	celoroční provoz	10 a méně	žádné	15

APARTMÁ POKORNÝ	Kamenice nad Lipou, Kamenice nad Lipou, U Nádraží 351	Ostatní zařízení jinde nespécifikovaná	letní provoz	10 a méně	žádné	15
DM PŘI SPŠ A SOU PELHŘIMOV-PRAC.KAMENICE	Kamenice nad Lipou, Kamenice nad Lipou, Za Kult. domem 713	Penzion	letní provoz	11 až 50	žádné	110
UBYTOVACÍ BUŇKY PŘI SPOL. ZAŘÍZENÍ DD	Lukavec, Lukavec, K Areálu 248	Ostatní zařízení jinde nespécifikovaná	celoroční provoz	10 a méně	žádné	24
PENZION MYSLOV	Nová Cerekev, Myslov 1	Penzion	celoroční provoz	10 a méně	žádné	25
MOTEL OBRATAŇ	Obrataň, Obrataň 46	Penzion	celoroční provoz	10 a méně	žádné	12
PENSION SVOBODA	Obrataň, Obrataň 59	Penzion	celoroční provoz	10 a méně	žádné	15
HOTEL PEPPINO	Pacov, Pacov, Hronova 181	Hotel ***	celoroční provoz	10 a méně	žádné	30
HOTEL VYSOČINA	Pacov, Pacov, Pošenská 1061	Turistická ubytovna	celoroční provoz	11 až 50	žádné	50
RESORT SVATÁ KATEŘINA	Počátky, Počátky 328	Ostatní zařízení jinde nespécifikovaná	celoroční provoz	51 až 100	žádné	79
REKREAČNÍ STŘEDISKO VALCHA	Počátky, Počátky 336	Ostatní zařízení jinde nespécifikovaná	letní provoz	11 až 50	žádné	120
PARK FONTANA	Počátky, Počátky 359	Kemp	letní provoz	10 a méně	101 a více	20
LDT BERUŠKA	Počátky, Počátky 673	Chatová osada	letní provoz	11 až 50	žádné	140
PENZION A HOSTINEC U KARÁSKŮ	Počátky, Počátky, Horní 41	Penzion	celoroční provoz	10 a méně	žádné	23
PENZION POČÁTKY	Počátky, Počátky, Horní 97	Penzion	celoroční provoz	10 a méně	žádné	16
UBYTOVNA SOKOLOVNA	Počátky, Počátky, Tyršova 252	Turistická ubytovna	celoroční provoz	11 až 50	žádné	46
REKREAČNÍ AREÁL TĚCHOBUZ	Těchobuz, Těchobuz 89	Penzion	celoroční provoz	10 a méně	žádné	24
PASTORAČNÍ STŘEDISKO	Žirovnice, Žirovnice, Havlíčkovo náměstí 36	Turistická ubytovna	celoroční provoz	10 a méně	žádné	50
HOTEL ARTABAN	Žirovnice, Žirovnice, Havlíčkovo náměstí 740	Hotel ****	celoroční provoz	11 až 50	žádné	59
ŽIROVNICKÁ JITŘENKA	Žirovnice, Žirovnice, Nádražní	Chatová osada	letní provoz	11 až 50	žádné	60
AUTOKEMP PANISTÁVKA	Žirovnice, Žirovnice, Nádražní 402	Kemp	letní provoz	11 až 50	101 a více	50
CHATOVÁ OSADA BUDÍN	Žirovnice, Žirovnice, Nádražní 590	Chatová osada	letní provoz	11 až 50	žádné	70
Celkový počet lůžek						1859

(Zdroj: ČZSO (b), 2015)

Příloha 5 DOTAZNÍK - CESTOVNÍ RUCH NA ÚZEMÍ MAS VIA RUSTICA

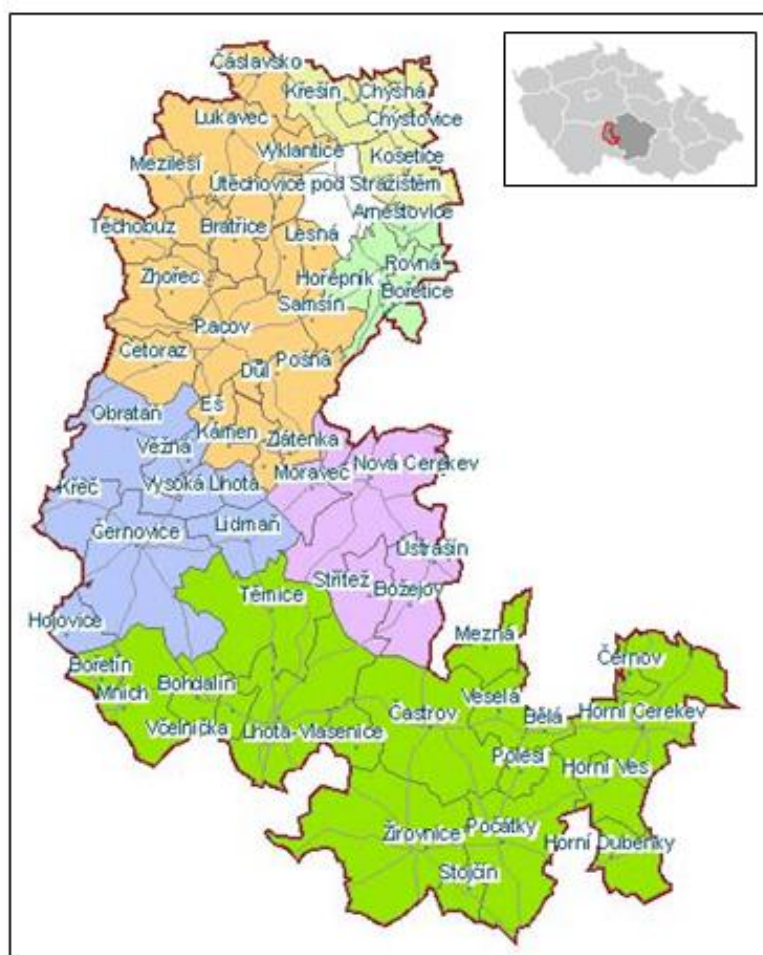
Dotazník - Cestovní ruch na území MAS Via rustica

Dobrý den, jmenuji se Pavlína Kmochová a v současné době studuji poslední ročník navazujícího studia na České zemědělské univerzitě v oboru Regionální a environmentální správa. Prosim o vyplnění dotazníku, který poslouží pro účely mé diplomové práce, jejíž téma je Potenciál destinace cestovního ruchu – Via rustica. Cílem je zjistit, jak si stojí tato destinace v oblasti cestovního ruchu, a případně podat návrhy na zlepšení. Dotazník Vám zabere přibližně 10 minut, vyplňte ho prosím podle pravdy, aby nedošlo ke zkreslení výsledků.

Děkuji za Váš čas

Bc. Pavlína Kmochová

Poloha Via rustica v rámci České republiky



Zdroj: www.viarustica.cz

Návod na vyplnění:

u otázek s tímto polem, označte Vaši odpověď křížkem

u otázek s volnými řádky napište prosím Vaši odpověď

1 2 3 4 5 u otázek se škálou, zakroužkujte číslo, které nejlépe odpovídá Vašemu názoru na danou otázku (1 – nejméně, 5 – nejvíce)

Věk

18 – 30

31 – 40

41 – 50

51 – 60

61 a více

Pohlaví

žena

muž

Jste zaměstnaný/á?

ano

ne

OSVČ

student

důchodce

Vzdělání

základní vzdělání

střední vzdělání s výučním listem

střední vzdělání s maturitní zkouškou

vyšší odborné vzdělání

vysokoškolské vzdělání

1. část – cestovní ruch na území MAS (místní akční skupiny) Via rustica

1. Odkud pocházíte?

z blízkého okolí (místní občan)
nad 50 km

z jiného místa v ČR –

ze vzdálenějšího okolí – do 50 km

z jiné země mimo ČR

2. Jaký dopravní prostředek používáte (při pohybu v mikroregionu)?

auto (motocykl)

vlak

kolo

autobus

3. S kým zde jste?

- sám / sama s partnerem / partnerkou
- s rodinou, s dětmi s přáteli, známými
- s větší skupinou jiných lidí (př. zájezd, výcvik, soustředění)

4. Navštívil/a jste někdy území MAS Via rustica za účelem trávení volného času (cestovního ruchu, nepatří sem trvalé bydliště)?

- ano
- ne (pokračujte otázkou č. 8)

5. Jak často cestujete (za účelem trávení volného času, rekreace apod.) po území MAS Via rustica?

- 1x za měsíc a častěji
- přibližně jednou za čtvrt roku
- přibližně 1x za půl roku
- 1x ročně
- méně než 1x ročně

6. Za jakým účelem cestujete na území MAS Via rustica?

(možnost více odpovědí)

- historické památky
- přírodní památky
- cykloturistika
- chataření, chalupaření
- návštěva známých, příbuzných
- jiné sportovní aktivity
- jiné, uveďte _____

7. Cestujete po Viarustica na jednodenní či vícedenní výlety?

- jednodenní – bez noclehu
 1 až 2 noclehy – př. víkendový
 3 až 6 noclehů – př. týdenní
 delší

8. Kde jste ubytováni, pokud cestujete po Viarustica na více dní? (možné označit více odpovědí)

- u přátel či příbuzných kemp hotel
 chata, chalupa penzion
 jinde, uveďte
-

9. Jak se na území Via rustica stravujete?

- restaurace, hospody, rychlé občerstvení
 v pohostinských zařízeních a částečně z vlastních zdrojů
 převážně z vlastních zdrojů

10. Jak byste ohodnotil/a atraktivitu Via rustica z hlediska cestovního ruchu?

- velmi pozitivně pozitivně negativně
 nevím, uveďte důvod:

11. Co tomuto regionu podle Vás nejvíce schází? (vyberte max. 3 odpovědi)

- rozsáhlejší síť ubytovacích zařízení
 rozsáhlejší síť stravovacích zařízení
 špičková zařízení a služby pro náročnou klientelu
 větší péče o památky a turistické atraktivity
 více infocenter s propagačními materiály

- kvalitnější dopravní infrastruktura (silnice, parkoviště, servis)
- lepší dostupnost hromadnými dopravními prostředky
- vybavenost pro sportovní vyžití, sportovní areály
- společenská a zábavní centra
- atrakce pro děti

jiné: _____

12. Kterou z památek (přírodních, kulturních, technických...) na území Via rustica považujete za nejméně atraktivní (která se Vám osobně nejvíce líbí)?

- neznám žádnou památku na území Via rustica
- uveďte _____

2. část - činnost MAS (místní akční skupiny) Via rustica

1. Víte o existenci MAS Via rustica?

- ano
- ne (pokračujte otázkou č. 3)

2. Jak jste spokojeni s činností MAS (z hlediska podpory cestovního ruchu)?

(1 – naprosto nespokojen/a. 5 – naprosto spokojen/a)

1 2 3 4 5

3. Znáte nějakou jinou MAS nebo mikroregion na území ČR?

- ne
- ano, uveďte (stačí 1) _____

4. Setkal/a jste se někdy s některou z následujících brožur?



- ano
- ne
- ne, ale setkal/a jsem se s jinou brožurou o Viarustica
- ano a setkal/a jsem se i s jinou brožurou o Viarustica

5. Jaký je váš nejčastější zdroj informací při cestování (tiskoviny, webový portál)?

6. Chcete ještě dodat něco k tomuto tématu, co nebylo v dotazníku zmíněno?

Moc děkuji za Váš čas strávený při vyplňování!

Příloha 6 POUŽITÁ METODIKA VYHODNOCENÍ POTENCIÁLU

Atraktivita cestovního ruchu:

Atraktivita cestovního ruchu Většinu atraktivit diferencujeme podle jejich významu pro cestovní ruch do dvou až tří významových stupňů (A, B resp. A, B, C). Základem významové diference jsou za prvé konkrétně zjistitelné parametry. Tento postup je použit u historických městských a vesnických souborů (městské a vesnické památkové rezervace jsou zařazeny do vyššího stupně než městské a vesnické památkové zóny) a u hradů, zámků, archeologických památek, sakrálních, technických, vojenských památek a pietních památníků – do nejvyššího stupně jsou zařazeny objekty, které mají statut národní kulturní památky. (Pozn.: na rozdíl od památek UNESCO se zde nevytváří přidaná hodnota k významovému stupni, ale sám tento stupeň.) Za druhé, a to tam, kde podobná hierarchizace neexistuje, je použit odhad obecného významu příslušného objektu pro cestovní ruch. Jako pomůcka byla použita významová selekce objektů cestovního ruchu v tematických mapách, které při nepřilíš velkém měřítku pojednávají objekty v celé ČR 1 a nezbytně musí proto diferencovat.

Pouze některé atraktivita (např. golfové hřiště, turistická informační centra aj.) jsou uvažovány jen v jednom stupni. U nich fakt, zda v určité lokalitě existují, je důležitější než jejich rozčlenění. Nezbytná míra významové selekce je nutná i u „dolní hranice“ zařazení některých objektů jako atraktivit cestovního ruchu. V České republice existuje velké množství drobnějších zámků, městských i vesnických kostelů, menších tvrzí či hradních zřícenin, vojenských památek typu „řopíků“ atd. Velká většina z nich jako atraktivita cestovního ruchu nefiguruje, a proto nejsou uvažovány. Totéž platí i pro menší přírodní výtvoř. Proto je v následujícím přehledu v takových skupinách atraktivit vždy uvedeno, že i v nejnižším významovém stupni musí jít o významné objekty (přírodní výtvoř, zámky, technické památky atd.). Tam, kde takováto dolní hranice není (např. u muzeí, botanických zahrad aj.), jsou zařazeny všechny příslušné objekty, pokud existují. V přehledu jsou pak v těchto skupinách uvedeny v nejnižším významovém stupni ostatní muzea, botanické zahrady aj. (Bína, 2010).

Přehled hodnocených atraktivit cestovního ruchu a jejich významových stupňů:

POTENCIÁL ATRAKTIVIT – PŘÍRODNÍ POZORUHODNOSTI

Atraktivita CR	Významový stupeň	Bodové hodnocení
Přírodní pozoruhodnosti	A – celostátně a mezinárodně proslulé přírodní pozoruhodnosti (skalní útvary, jeskyně, propasti, nejhodnotnější rašeliniště s naučnými chodníky apod.)	60
	B – jiné významné přírodní výtvoary (krasové kaňony, skalní útvary, rašeliniště apod.)	20

POTENCIÁL ATRAKTIVIT – HISTORICKÉ MĚSTSKÉ SOUBORY

Atraktivita CR	Významový stupeň	Bodové hodnocení
Historické městské soubory	A – městské památkové rezervace	60
	B – městské památkové zóny	30

POTENCIÁL ATRAKTIVIT – HISTORICKÉ VESNICKÉ SOUBORY

Atraktivita CR	Významový stupeň	Bodové hodnocení
Historické vesnické soubory	A – vesnické památkové rezervace	40
	B – vesnické památkové zóny	20

POTENCIÁL ATRAKTIVIT – ZÁMKY

Atraktivita CR	Významový stupeň	Bodové hodnocení
Zámky	A – zámky se statutem národní kulturní památky	65
	B – zámky s průvodcovskými prohlídkami	45
	C – jiné významné zámky	15

POTENCIÁL ATRAKTIVIT – HRADY, TVRZE, ZŘICENINY

Atraktivita CR	Významový stupeň	Bodové hodnocení
Hrady, tvrze, zříceniny	A – hrady, zříceniny se statutem národní kulturní památky	60
	B – hrady, tvrze, zříceniny s průvodcovskými prohlídkami nebo upravené pro prohlídku	40
	C – jiné významné hrady, tvrze, zříceniny	15

POTENCIÁL ATRAKTIVIT – KŘESŤANSKÉ SAKRÁLNÍ PAMÁTKY

Atraktivita CR	Významový stupeň	Bodové hodnocení
Křesťanské sakrální památky	A – kostely, kláštery, kaple se statutem národní kulturní památky	60
	B – kostely, kláštery, kaple s průvodcovskými prohlídkami nebo upravené pro prohlídku	40
	C – jiné významné kostely, kláštery, kaple	15

POTENCIÁL ATRAKTIVIT – ŽIDOVSKÉ PAMÁTKY

Atraktivita CR	Významový stupeň	Bodové hodnocení
Židovské památky	A – židovské památky se statutem národní kulturní památky	60
	B – židovské památky s průvodcovskými prohlídkami nebo upravené pro prohlídku	40
	C – jiné významné židovské památky	15

POTENCIÁL ATRAKTIVIT – VOJENSKÉ PAMÁTKY

Atraktivita CR	Významový stupeň	Bodové hodnocení
Vojenské památky	A – vojenské památky se statutem národní kulturní památky	55
	B – jiné významné vojenské památky	25

POTENCIÁL ATRAKTIVIT – PIETNÍ PAMÁTKY

Atraktivita CR	Významový stupeň	Bodové hodnocení
Pietní památky	A – pietní památníky se statutem národní kulturní památky	50
	B – jiné významné pietní památníky a vojenské hřbitovy	20

POTENCIÁL ATRAKTIVIT – TECHNICKÉ PAMÁTKY

Atraktivita CR	Významový stupeň	Bodové hodnocení
Technické památky	A – technické památky se statutem národní kulturní památky	55
	B – technické památky s průvodcovskými prohlídkami nebo upravené pro prohlídku	25
	C – jiné významné technické památky	10

POTENCIÁL ATRAKTIVIT – ARCHEOLOGICKE PAMÁTKY

Atraktivita CR	Významový stupeň	Bodové hodnocení
Archeologické památky	A – archeologické památky se statutem národní kulturní památky	40
	B – jiné významné archeologické památky	20

POTENCIÁL ATRAKTIVIT – HISTORICKÉ PODZEMÍ

Atraktivita CR	Významový stupeň	Bodové hodnocení
Historické podzemí	Podzemní areály s průvodcovskými prohlídkami	40

POTENCIÁL ATRAKTIVIT – MUZEA, GALERIE

Atraktivita CR	Významový stupeň	Bodové hodnocení
Muzea, galerie	A – muzea, galerie celostátního významu, popř. se statutem národní kulturní památky	50
	B – muzea, galerie oblastního významu, popř. s turisticky atraktivním zaměřením	25
	C – ostatní muzea, galerie	10

POTENCIÁL ATRAKTIVIT – MUZEA V PŘÍRODĚ, SKANZENY

Atraktivita CR	Významový stupeň	Bodové hodnocení
Muzea v přírodě, skanzeny	A – muzea v přírodě, skanzeny celostátního významu	60
	B – ostatní muzea v přírodě, skanzeny, expozice v původních objektech	30

POTENCIÁL ATRAKTIVIT – LAZEŇSKÁ MÍSTA

Atraktivita CR	Významový stupeň	Bodové hodnocení
Lázeňská místa	A – obce se statutem lázeňského místa s vyvinutou lázeňskou čtvrtí a s širším kulturním a společenským významem	75
	B – ostatní obce se statutem lázeňského místa	25

POTENCIÁL ATRAKTIVIT – ZOOLOGICKÉ ZAHRADY, ZOOPARKY

Atraktivita CR	Významový stupeň	Bodové hodnocení
Zoologické zahrady, zooparky	A – nejvýznamnější zoologické zahrady a areály typu safari	60
	B – ostatní zoologické zahrady a zooparky	35

POTENCIÁL ATRAKTIVIT – BOTANICKÉ ZAHRADY, ARBORETA

Atraktivita CR	Významový stupeň	Bodové hodnocení
Botanické zahrady, arboreta	A – nejvýznamnější botanické zahrady a arboreta	60
	B – ostatní botanické zahrady a arboreta	25

POTENCIÁL ATRAKTIVIT – AQUAPARKY, PLAVECKÉ BAZÉNY

Atraktivita CR	Významový stupeň	Bodové hodnocení
Aquaparky, plavecké bazény	A – aquaparky	50
	B – významné plavecké bazény	25

Tabulka 28 POTENCIÁL ATRAKTIVIT – JINÉ ATRAKTIVITY CESTOVNÍHO RUCHU

Atraktivita CR	Významový stupeň	Bodové hodnocení
Jiné atraktivity cestovního ruchu	A – nejvýznamnější jinde neuvedené atraktivity cestovního ruchu	50
	B – jiné významné jinde neuvedené atraktivity cestovního ruchu	20

POTENCIÁL ATRAKTIVIT – TURISTICKÁ INFORMAČNÍ CENTRA

Atraktivita CR	Významový stupeň	Bodové hodnocení
Turistická informační centra	Turistická informační centra	15

Tabulka 30 POTENCIÁL ATRAKTIVIT – PAMÁTKY UNESCO

Atraktivita CR	Významový stupeň	Bodové hodnocení
Památky UNESCO	Lokality zařazené do Seznamu světového dědictví UNESCO	100

Plochy a linie ovlivňující cestovní ruch:

K vyhodnocování potenciálu ploch a linií jako dílčího potenciálu cestovního ruchu v obvodech ORP bylo vybráno 7 (primárních) typů ploch a 6 typů linií. Každá plocha či linie nese určitý obecný význam pro rozvoj cestovního ruchu. U ploch je orientace tohoto významu obousměrná, část ploch má orientaci kladnou (podporující), část má orientaci zápornou (omezující) a jeden typ plochy je neutrální. Z linií jsou všechny typy s podporujícím významem. Plochy národních parků a chráněných krajinných oblastí mají povahu přidané hodnoty – nevycházejí primárně z charakteristik území, nýbrž ze správního aktu, jímž je území přidělen „vyšší statut“. U každé plochy a linie je vyhodnoceno příslušné územní zastoupení z rozlohy ORP – u ploch je to přímým podílem v %, u linií pomocí koeficientu. Rámcové intervaly územního zastoupení ploch a linií v obvodech ORP zakládají intenzitní stupně ploch a linií, což jsou již přímo nástroje pro konstrukci tohoto druhého dílčího potenciálu cestovního ruchu za ORP (Bína, 2010).

Přehled hodnocených ploch a linií a jejich intenzitních stupňů:

POTENCIÁL PLOCH A LINIÍ - REKREAČNÍ A TURISTICKÁ KRAJINA TYP I

Plocha, linie	Intenzivní stupeň (podíl na rozloze ORP)	Bodové hodnocení
Rekreační a turistická krajina typ I	A – 75 % a více	350
Vymezení: horská a vyšší podhorská krajina s vysokým podílem lesů, s malebnou členitostí reliéfu představující kvalitní prostředí pro letní i zimní turistiku, rekreaci a zimní sporty, s drobným popř. rozptýleným osídlením; nebo krasová krajina s vyvinutými povrchovými tvary, zejména skalnatými kaňony; nebo krajina s vysokou hustotou výrazných skalních útvarů Obecný vliv na cestovní ruch: výrazně podporující.	B – 50-74 %	280
	C – 25-49 %	210
	D – 10-24 %	140
	E – 9 % a méně	70

POTENCIÁL PLOCH A LINIÍ - REKREAČNÍ A TURISTICKÁ KRAJINA TYP II

Plocha, linie	Intenzivní stupeň (podíl na rozloze ORP)	Bodové hodnocení
Rekreační a turistická krajina typ II	A – 75 % a více	200
Vymezení: členitá vrchovinná krajina s lesy, loukami a pastvinami, s četnými vyhlídkovými body, s relativně drobným osídlením; nebo krajina s plochým reliéfem, ale s vysokou estetikou danou střídáním lesů, luk a rybníků, velmi vhodná pro cykloturistiku; nebo krajina monumentálních izolovaných sopečných vrchů s vysoce kvalitními rozhledovými místy; nebo krasová krajina s méně vyvinutými povrchovými tvary Obecný vliv na cestovní ruch: podporující.	B – 50-74 %	160
	C – 25-49 %	120
	D – 10-24 %	80
	E – 9 % a méně	40

POTENCIÁL PLOCH A LINIÍ - AREÁL DÁLNIČNÍ DOSTUPNOSTI TYP I

Plocha, linie	Intenzivní stupeň (podíl na rozloze ORP)	Bodové hodnocení
Areál dálniční dostupnosti typ I	A – 75 % a více	150
Vymezení: území ve vzdušné vzdálenosti do 10 km od sjezdů z dálnic a rychlostních silnic Obecný vliv na cestovní ruch: podporující	B – 50-74 %	120
	C – 25-49 %	90
	D – 10-24 %	60
	E – 9 % a méně	30

PLOCHY, LINIE – AREÁL DÁLNIČNÍ DOSTUPNOSTI TYP II

Plocha, linie	Intenzivní stupeň (podíl na rozloze ORP)	Bodové hodnocení
Areál dálniční dostupnosti typ II	A – 75 % a více	75
Vymezení: území ve vzdušné vzdálenosti 11-25 km od sjezdů z dálnic a rychlostních silnic Obecný vliv na cestovní ruch: podporující	B – 50-74 %	60
	C – 25-49 %	45
	D – 10-24 %	30
	E – 9 % a méně	15

PLOCHY, LINIE – DÉLKA BŘEHŮ VODNÍCH PLOCH TYP I

Plocha, linie	Intenzivní stupeň	Bodové hodnocení
Délka břehů vodních ploch typ I	A – 50 a více	250
Vymezení: břehy rekreačních vodních ploch celostátního a nadregionálního významu s příslušnou vybaveností Obecný vliv na cestovní ruch: výrazně podporující. Intenzivní stupně (hodnoty indexu délka břehů vodní plochy v km/ rozloha obvodu ORP v km ² x 1000)	B – 20 – 49	200
	C – 10 - 19	150
	D – 9 – 5	100
	E – 4 a méně	50

PLOCHY, LINIE – DÉLKA BŘEHŮ VODNÍCH PLOCH TYP II

Plocha, linie	Intenzivní stupeň	Bodové hodnocení
Délka břehů vodních ploch typ II	A – 50 a více	125
Vymezení: břehy rekreačních vodních ploch nadmístního významu s příslušnou vybaveností Obecný vliv na cestovní ruch: podporující Intenzivní stupně (hodnoty indexu délka břehů vodní plochy v km/rozloha obvodu ORP v km ² x 1000).	B – 20 – 49	100
	C – 10 - 19	75
	D – 9 – 5	50
	E – 4 a méně	25

PLOCHY, LINIE – DÉLKA ŘEK VHODNÝCH PRO SPOUVÁNÍ

Plocha, linie	Intenzivní stupeň	Bodové hodnocení
Délka řek vhodných pro splouvání	A – 100 a více	150
Vymezení: délka řek, popř. jiných vodních toků vhodných pro vodácké plavby, nebo na nichž jsou prováděny výletní lodní plavby Obecný vliv na cestovní ruch: podporující Intenzitní stupně (hodnoty indexu délka úseku vodního toku v km/rozloha obvodu ORP v km ² x 1000).	B – 75 – 99	120
	C – 50 - 74	90
	D – 25 - 49	60
	E – 24 a méně	30

PLOCHY, LINIE – DÉLKA SILNIC I. TŘÍDY

Plocha, linie	Intenzivní stupeň	Bodové hodnocení
Délka silnic I. třídy	A – 100 a více	100
Vymezení: délka silnic I. třídy Obecný vliv na cestovní ruch: podporující. Intenzitní stupně (hodnoty indexu délka silnic I. třídy v km/rozloha obvodu ORP v km ² x 1000).	B – 75 – 99	80
	C – 50 - 74	60
	D – 25 - 49	40
	E – 24 a méně	20

PLOCHY, LINIE – DÉLKA ŽELEZNIC TYP I

Plocha, linie	Intenzivní stupeň	Bodové hodnocení
Délka železnic typ I	A – 100 a více	100
Vymezení: délka železničních tratí, na nichž každý den v týdnu lze použít 10 a více vlaků v každém směru (pramen: Jízdní řád ČD 2008-2009 resp. 2009-2010). Obecný vliv na cestovní ruch: podporující. Intenzitní stupně (hodnoty indexu délka železnic v km/rozloha obvodu ORP v km ² x 1000).	B – 75 – 99	80
	C – 50 - 74	60
	D – 25 - 49	40
	E – 24 a méně	20

PLOCHY, LINIE – DÉLKA ŽELEZNIC TYP II

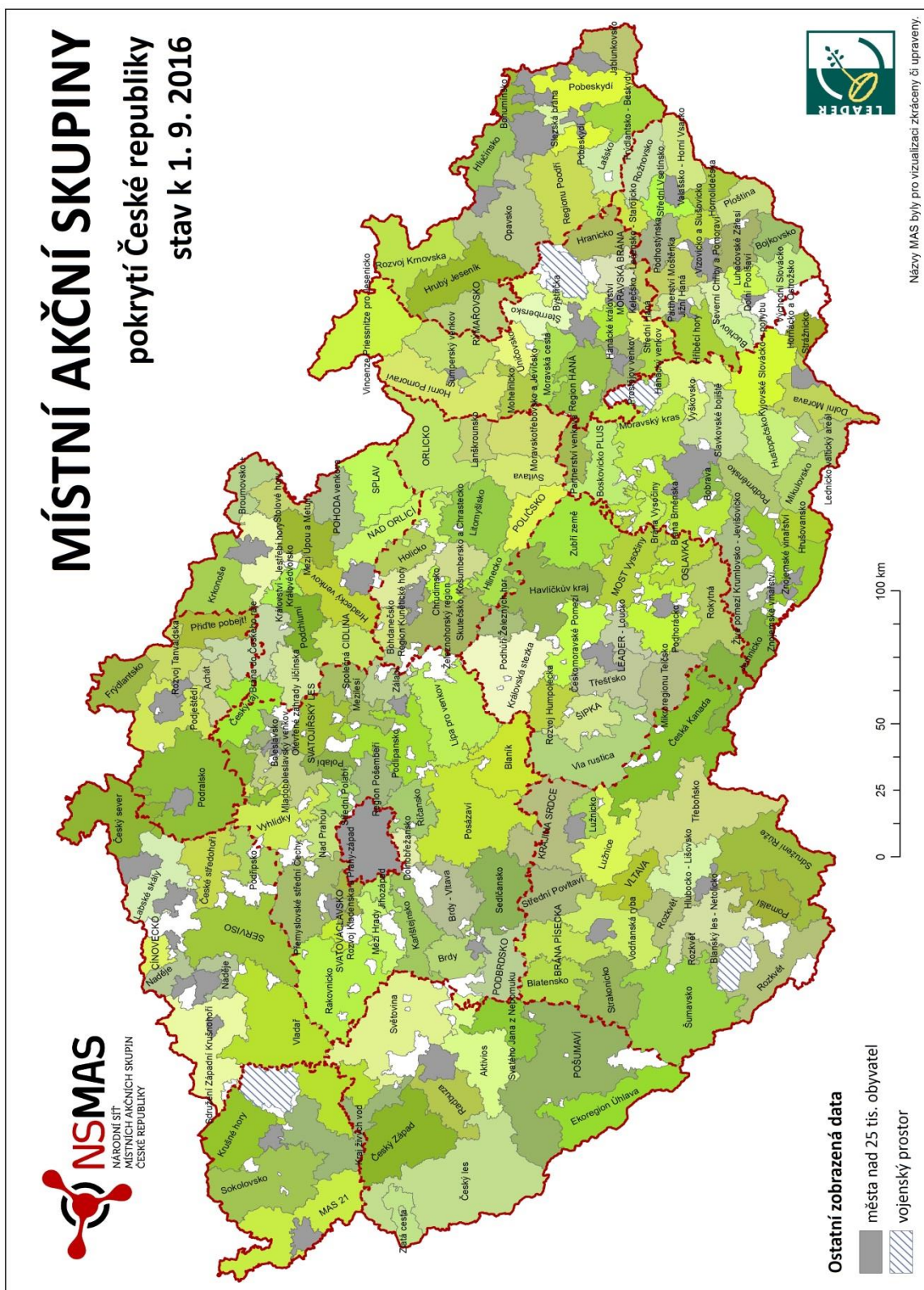
Plocha, linie	Intenzivní stupeň	Bodové hodnocení
Délka železnic typ II	A – 100 a více	50
Vymezení: délka železničních tratí, na nichž každý den v týdnu lze použít 5-9 vlaků v každém směru (přímek: Jízdní řád ČD) Obecný vliv na cestovní ruch: podporující. Intenzivní stupně (hodnoty indexu délka železnic v km/rozloha obvodu ORP v km ² x 1000).	B – 75 – 99	40
	C – 50 – 74	30
	D – 25 – 49	20
	E – 24 a méně	10

PLOCHY, LINIE – NÁRODNÍ PARKY

Plocha, linie	Intenzivní stupeň (podíl na rozloze ORP)	Bodové hodnocení
Národní park	A – 75 % a více	200
Vymezení: území národního parku Obecný vliv na cestovní ruch: výrazně podporující.	B – 50 – 74 %	160
	C – 25 – 49 %	120
	D – 10 – 24 %	80
	E – 9 % a méně	40

PLOCHY, LINIE: CHRÁNĚNÁ KRAJINNÁ OBLAST

Plocha, linie	Intenzivní stupeň (podíl na rozloze ORP)	Bodové hodnocení
Chráněná krajinná oblast	A – 75 % a více	100
Vymezení: území chráněné krajinné oblasti Obecný vliv na cestovní ruch: podporující	B – 50 – 74 %	80
	C – 25 – 49 %	60
	D – 10 – 24 %	40
	E – 9 % a méně	20



Zdroj: (MSMAS, 2016)

Příloha 8 CENOVÁ NABÍDKA

Předložená cenová nabídka od společnosti COMETT PLUS, spol. s.r.o. zajišťující autobusovou dopravu. Nabídka je sestavena pro běžný autobus do 50 míst k sezení s tažným zařízením na kola s platností od 1. 1. 2017.

Cca 490 km x 27 Kč	13 230 Kč
37,5 hodin čekání x 180 Kč	6 750 Kč
Mítné.....	40 Kč
DPH 21%	. 4 155 Kč
Celkem:	. 24 175 Kč

Kalkulace čtyřdenní výletu po tuzemsku.

Čekání se účtuje, pokud autobus nejede jinak vždy po návratu busu a odstavení od 6:00 do 18:00. V sazbě za km je započtená mzda jednoho řidiče. Pokud jsou na přepravu potřeba dva řidiči, 2. řidič se počítá paušálně za 1000 Kč/ den.

Poznámka: Ubytování řidiče obvykle zajišťuje objednavatel dopravy. Úhradu nákladů za ubytování se připočítává k faktuře za předpokladu, že je ubytování zajištěné, ale řidič si ho musí zaplatit. Pokud je ubytování zajištěné a zaplacené objednavatelem dopravy, ubytování se neúčtuje.

14 Seznam příloh, obrázků a tabulek

Přílohy:

Příloha 1 MALOPLOŠNÁ ZVLÁŠTĚ CHRÁNĚNÁ ÚZEMÍ	92
Příloha 2 MAPA SILNIČNÍ SÍTĚ V REGIONU	94
Příloha 3 MAPA ŽELEZNIČNÍ SÍTĚ	95
Příloha 4 SEZNAM UBYTOVACÍCH ZAŘÍZENÍ V MAS VIA RUSTICA 2016	96
Příloha 5 DOTAZNÍK - CESTOVNÍ RUCH NA ÚZEMÍ MAS VIA RUSTICA	98
Příloha 6 POUŽITÁ METODIKA VYHODNOCENÍ POTENCIÁLU	104
Příloha 7 ČLENÍ MAS V ČR	115
Příloha 8 CENOVÁ NABÍDKA	116

Obrázky:

Obrázek 1 KRAJE ČESKÉ REPUBLIKY	10
Obrázek 2 TURISTICKÉ REGIONY A TURISTICKÉ OBLASTI ČESKÉ REPUBLIKY	11
Obrázek 3 TURISTICKÉ OBLASTI	12
Obrázek 4 POLOHA VIA RUSTICA V RÁMCI ČESKÉ REPUBLIKY	24
Obrázek 5 VRCH STRAŽIŠTĚ	26
Obrázek 6 GRAFICKY ZNÁZORNĚN VÝVOJ POČTU OBYVATEL V REGIONU MAS VIA RUSTICA V LETECH 2004 – 2015	36
Obrázek 7 GRAFICKÉ ZNÁZORNĚNÍ MÍRY NEZAMĚSTNANOSTI V MAS VIA RUSTICA OD ROKU 2005 DO 2014	37
Obrázek 8 LOGO MAS VIA RUSTICA	37
Obrázek 9 POČET LŮŽEK V HROMADNÝCH UBYTOVACÍCH ZAŘÍZENÍCH NA Km ² V REGIONU MAS VIA RUSTICA, KRAJI VYSOČINA A ČR V ROCE 2015 (K 31.12)	41
Obrázek 10 POHLAVÍ RESPONDENTŮ	44
Obrázek 11 VĚKOVÁ STRUKTURA RESPONDENTŮ	45
Obrázek 12 STUPEŇ VZDĚLÁNÍ RESPONDENTŮ	45
Obrázek 13 PREFERENCE DOPRAVNÍHO PROSTŘEDKU RESPONDENTŮ	46
Obrázek 14 FREKVENCE NÁVŠTĚVY MAS VIA RUSTICA	47
Obrázek 15 DÉLKA POBYTU RESPONDENTŮ	47
Obrázek 16 UBYTOVÁNÍ RESPONDENTŮ	47
Obrázek 17 VYUŽITÍ STRAVOVACÍCH ZAŘÍZENÍ V REGIONU MAS VIA RUSTICA	48
Obrázek 18 VYZNAČENÁ TRASA - 1. DEN	69
Obrázek 19 VYZNAČENÁ TRASA - 2. DEN	70
Obrázek 20 VYZNAČENÁ TRASA - 3. DEN (1. Část)	71
Obrázek 21 VYZNAČENÁ TRASA - 3. DEN (2. Část)	72
Obrázek 22 NÁVRH PROPAGAČNÍHO MATERIÁLU - CYKLISTIKA	74
Obrázek 23 REZORT SVATÁ KATEŘINA	75
Obrázek 24 NÁVRH PROPAGAČNÍHO MATERIÁLU - WELLNESS POBYT	78

Tabulky:

Tabulka 15 PŘEHLED EVIDOVANÝCH KULTURNÍCH PAMÁTEK NPÚ V REGIONU MAS VIA RUSTICA k 1. 1. 2016	31
Tabulka 16 OTEVÍRACÍ DOBA VEŘEJNĚ PŘÍSTUPNÝCH ZÁMKŮ / HRADŮ	32

Tabulka 17 VELIKOSTNÍ KATEGORIE DLE POČTU OBYVATEL	36
Tabulka 18 PŘEHLED MĚSTSKÝCH A OBECNÍCH KULTURNÍCH ZAŘÍZENÍ V REGIONU	43
Tabulka 19 SPORTOVNÍ ZAŘÍZENÍ	43
Tabulka 20 POTENCIÁL ATRAKTIVIT – PŘÍRODNÍ POZORUHODNOSTI	51
Tabulka 21 POTENCIÁL ATRAKTIVIT – HISTORICKÉ MĚSTSKÉ SOUBORY	52
Tabulka 22 POTENCIÁL ATRAKTIVIT – HISTORICKÉ VESNICKÉ SOUBORY	52
Tabulka 23 POTENCIÁL ATRAKTIVIT – ZÁMKY	53
Tabulka 24 POTENCIÁL ATRAKTIVIT – HRADY, TVRZE, ZŘÍCENINY	53
Tabulka 25 POTENCIÁL ATRAKTIVIT – KŘEŠŤANSKÉ SAKRÁLNÍ PAMÁTKY	54
Tabulka 26 POTENCIÁL ATRAKTIVIT – ŽIDOVSKÉ PAMÁTKY	55
Tabulka 13 POTENCIÁL ATRAKTIVIT – PIETNÍ PAMÁTKY	55
Tabulka 27 POTENCIÁL ATRAKTIVIT – TECHNICKÉ PAMÁTKY	56
Tabulka 28 POTENCIÁL ATRAKTIVIT – MUZEA, GALERIE	57
Tabulka 16 POTENCIÁL ATRAKTIVIT – BOTANICKÉ ZAHRADY, ARBORETA	57
Tabulka 17 POTENCIÁL ATRAKTIVIT – FARMY PRO HIPOTURISTIKU	57
Tabulka 18 POTENCIÁL ATRAKTIVIT – PIVOVARSKÝ VĚHLAS	58
Tabulka 19 POTENCIÁL ATRAKTIVIT – TURISTICKÁ INFORMAČNÍ CENTRA	58
Tabulka 20 POTENCIÁL PLOCH - REKREAČNÍ A TURISTICKÁ KRAJINA TYP II	59
Tabulka 21 POTENCIÁL PLOCH-REKREAČNÍ A TURISTICKÁ KRAJINA TYP III	59
Tabulka 22 POTENCIÁL LINIE – AREÁL DÁLNIČNÍ DOSTUPNOSTI TYP II	60
Tabulka 23 POTENCIÁL PLOCH - URBANIZOVANÝ PROSTOR	60
Tabulka 24 POTENCIÁL LINIE – DÉLKA BŘEHŮ VODNÍCH PLOCH TYP I	61
Tabulka 25 POTENCIÁL LINIE – DÉLKA BŘEHŮ VODNÍCH PLOCH TYP II	61
Tabulka 26 POTENCIÁL LINIE – DÉLKA SILNIC I. TŘÍDY	61
Tabulka 27 POTENCIÁL LINIE – DÉLKA ŽELEZNIC TYP I	62
Tabulka 28 POTENCIÁL LINIE – DÉLKA ŽELEZNIC TYP II	62
Tabulka 29 POTENCIÁL CESTOVNÍHO RUCHU V OBVODECH ORP A MAS VIA RUSTICA	63
Tabulka 30 DOPLŇUJÍCÍ POTENCIÁL ATRAKTIVIT – SLUŽBY	64
Tabulka 31 DOPLŇUJÍCÍ BODOVÉ HODNOCENÍ SLUŽEB	64
Tabulka 32 CENOVÁ KALKULACE	73
Tabulka 33 CENOVÁ KALKULACE WELLNESS BALÍČKU	76