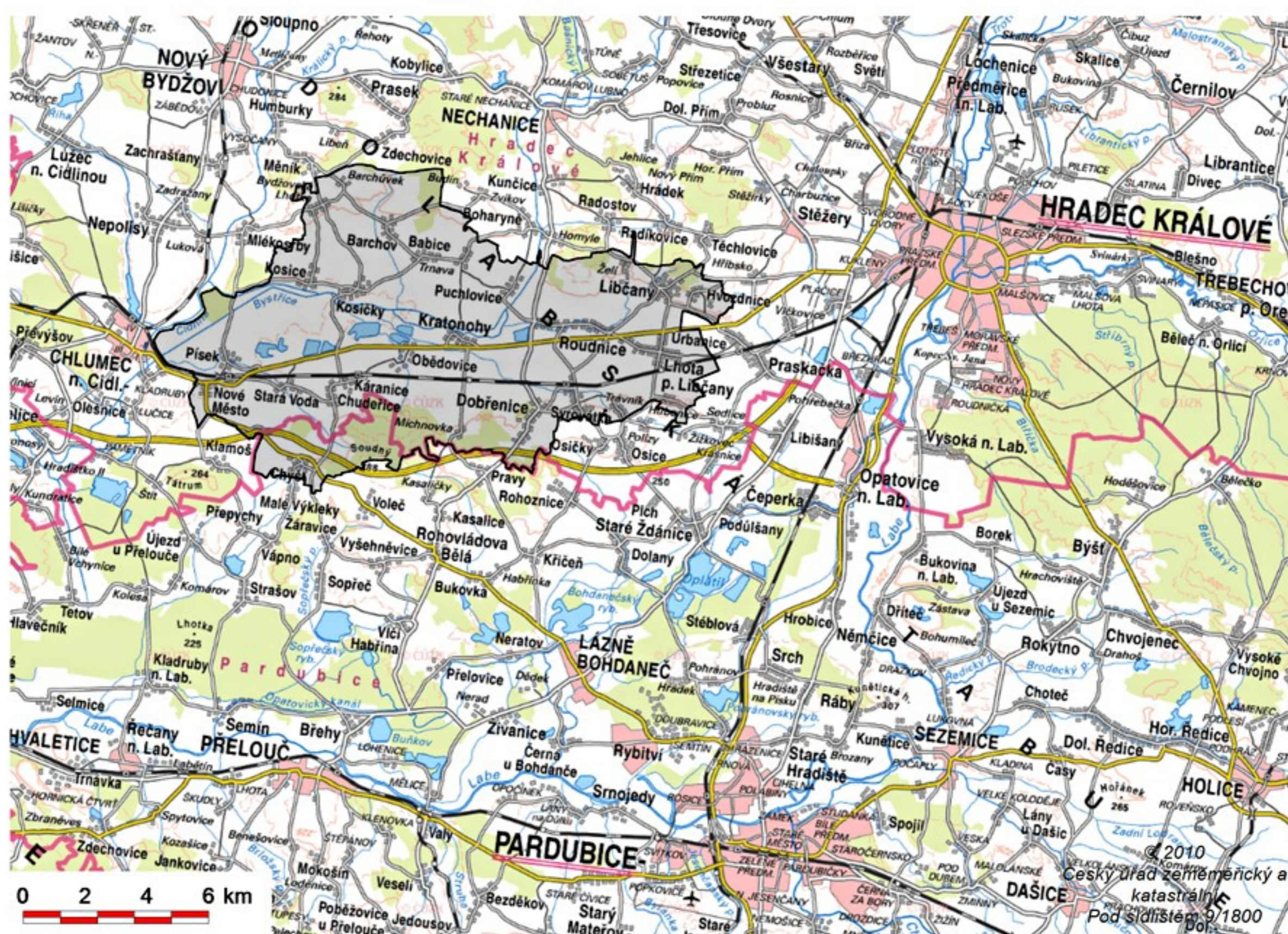


Přílohy



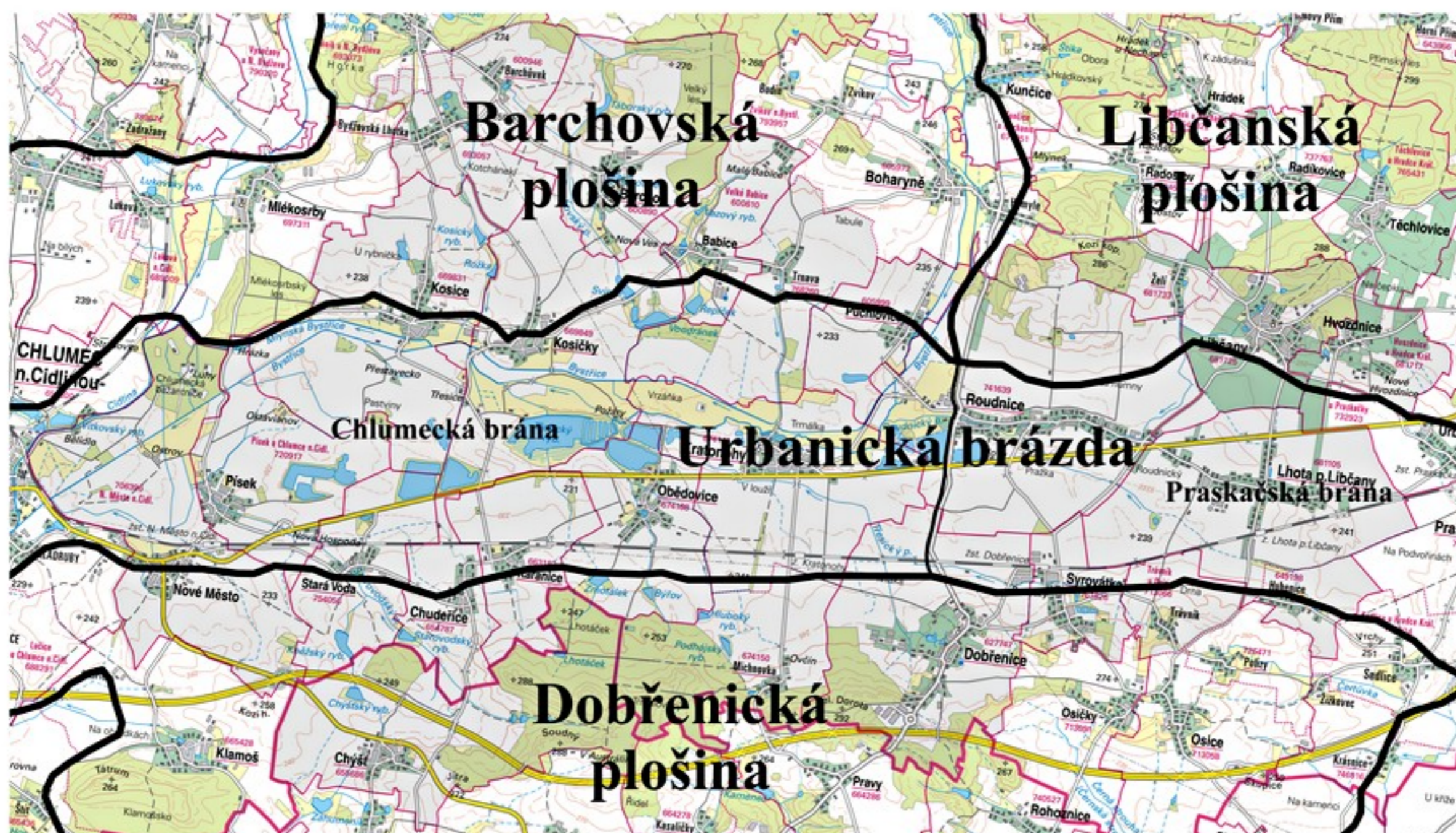
Mapa 1. Poloha studované oblasti v rámci České republiky (Zdroj mapového podkladu: ARUP).



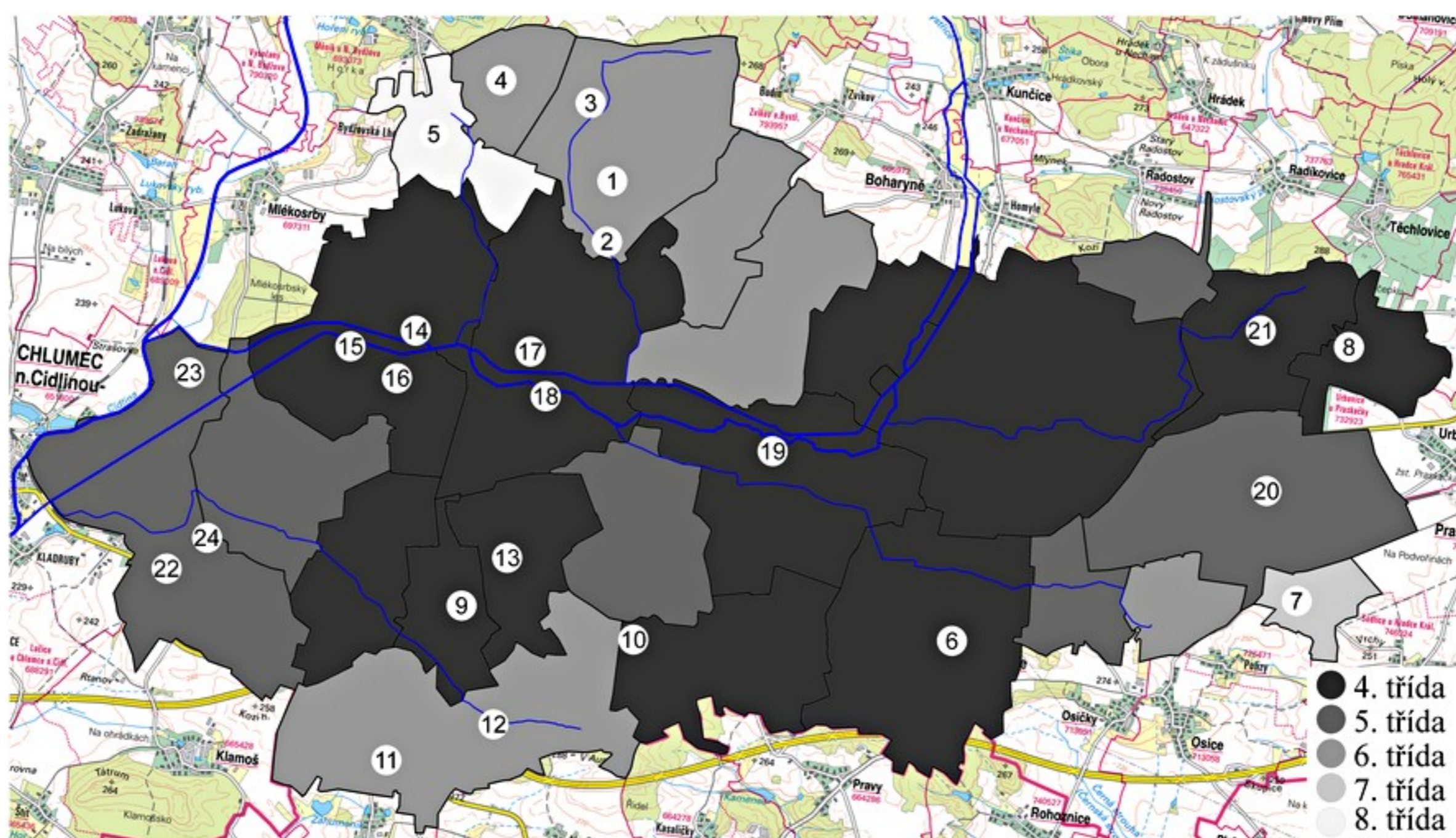
Mapa 2. Studovaná oblast v rámci regionu (Zdroj mapového podkladu: ČÚZK).



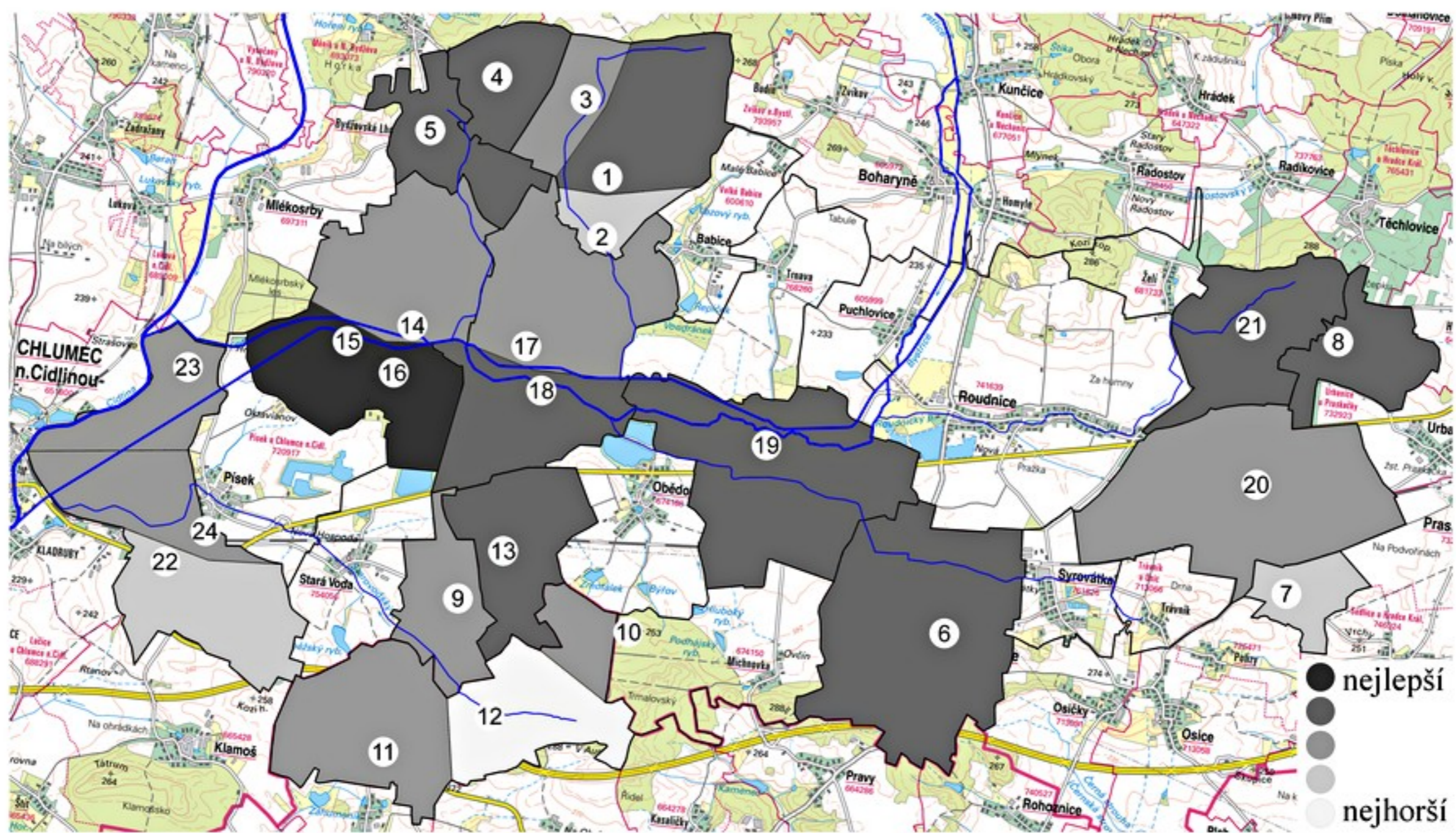
Mapa 3. Studovaná oblast včetně hranic katastrálních území a hydrologické sítě s vyznačenými lokalitami. Tmavě zvýrazněno území zpracované v této práci (Zdroj mapového podkladu: ČÚZK).



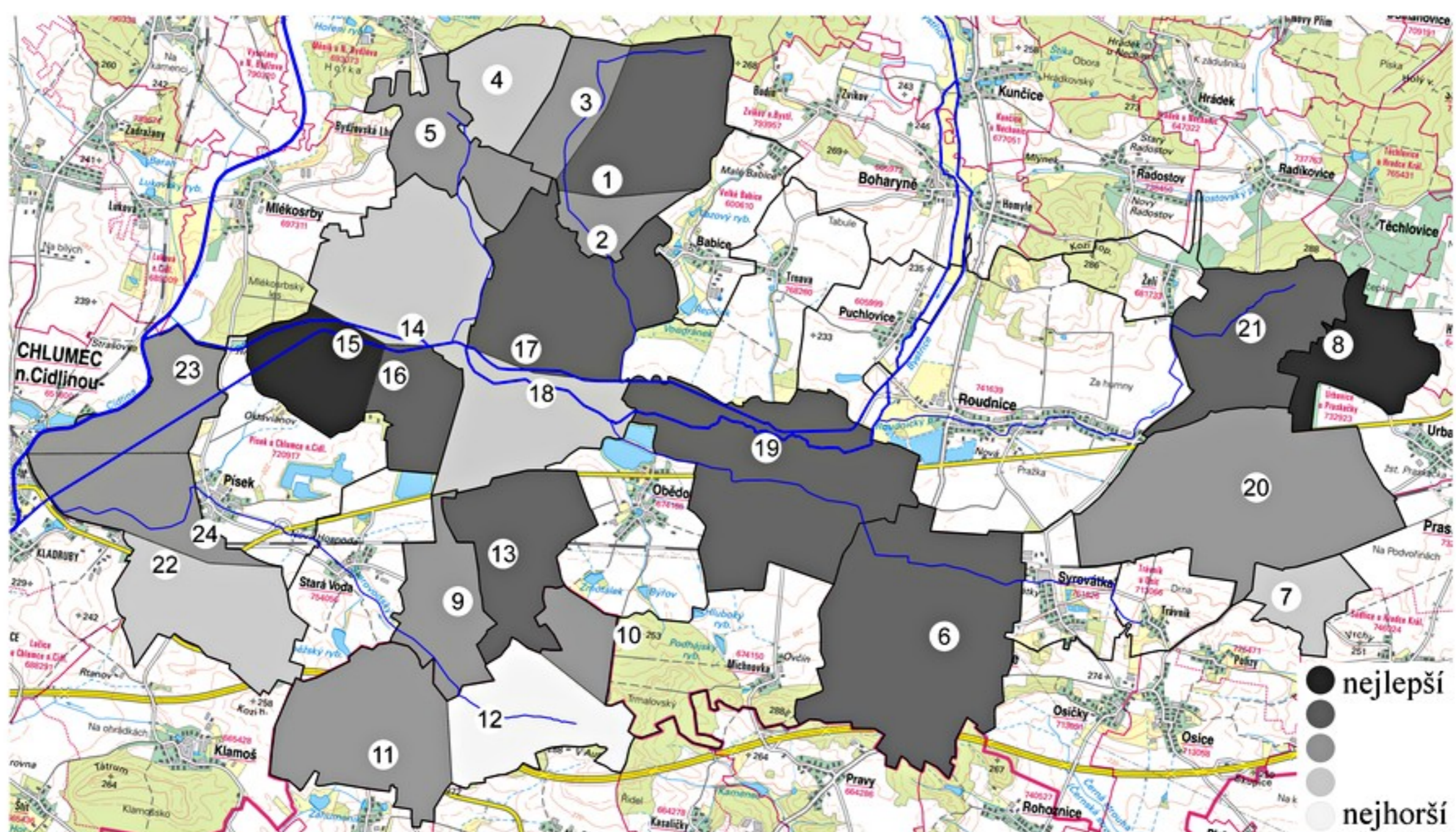
Mapa 4. Geomorfologické jednotky týkající se studované oblasti (Zdroj mapového podkladu: *Geomorfologické jednotky; ČÚZK*).



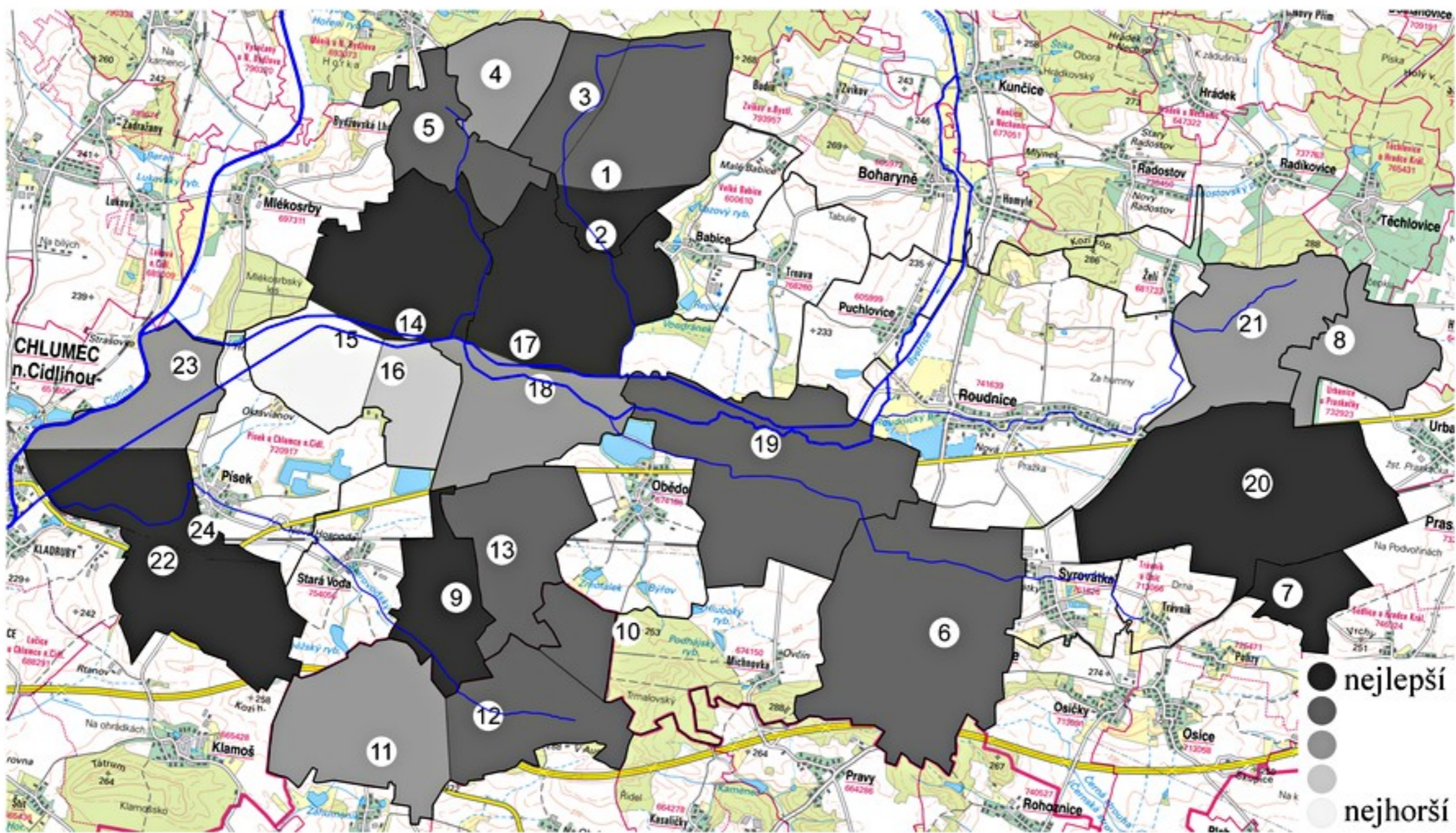
Mapa 5. Bonita půdy dle Tereziánského katastru. (Zdroj mapového podkladu: *ČÚZK*).



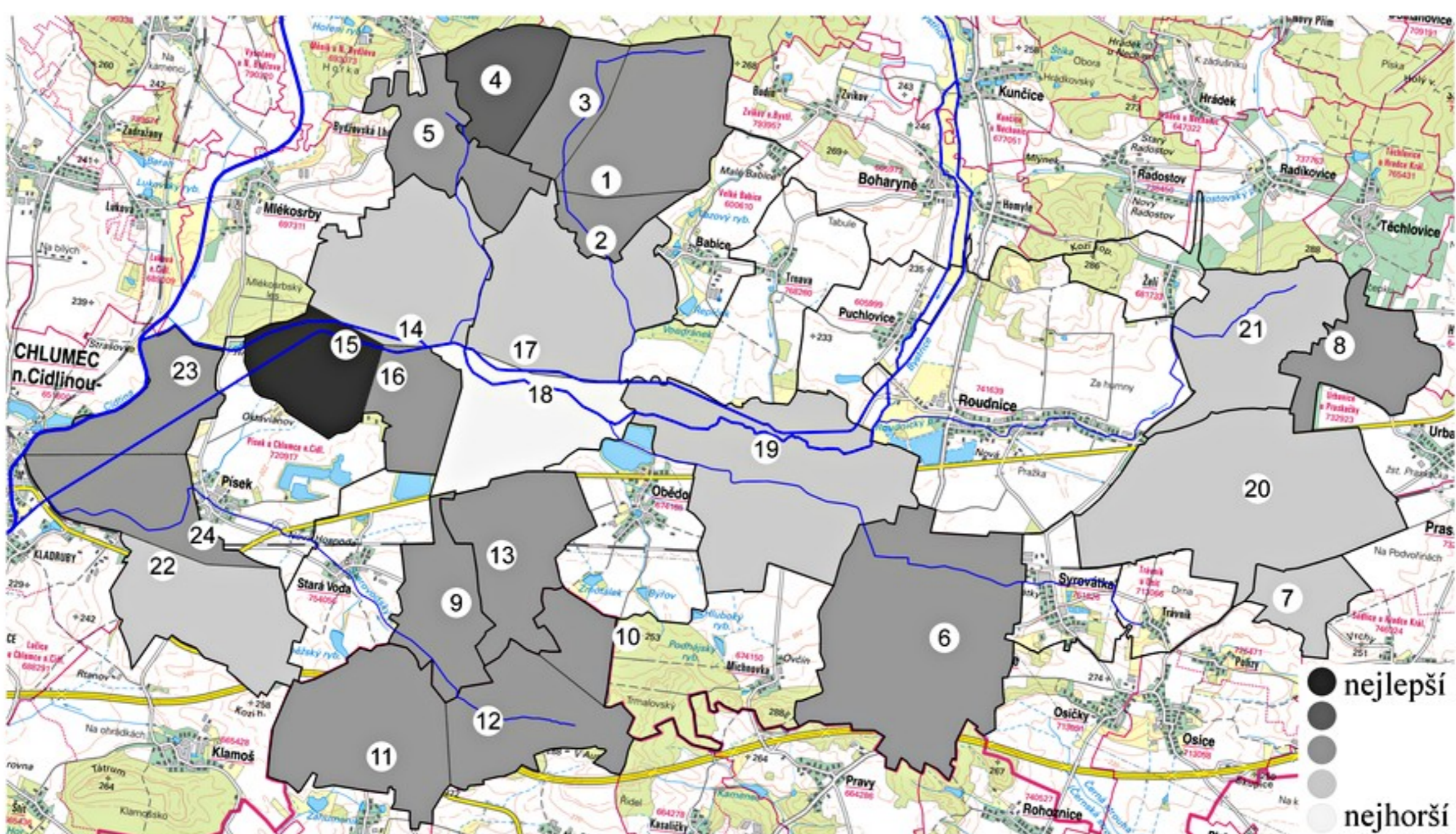
Mapa 6. Zpracovatelnost půdy (Zdroj mapového podkladu: ČÚZK).



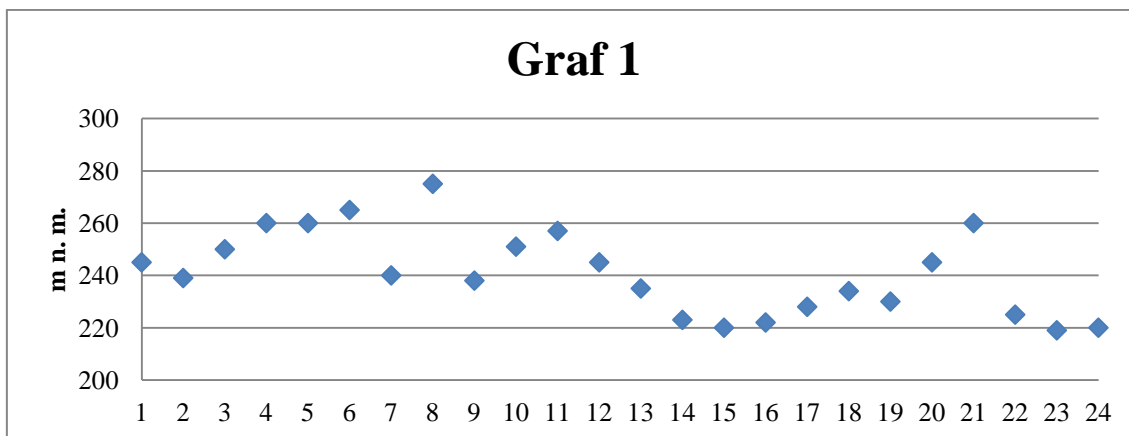
Mapa 7. Těžitelnost půdy (Zdroj mapového podkladu: ČÚZK).



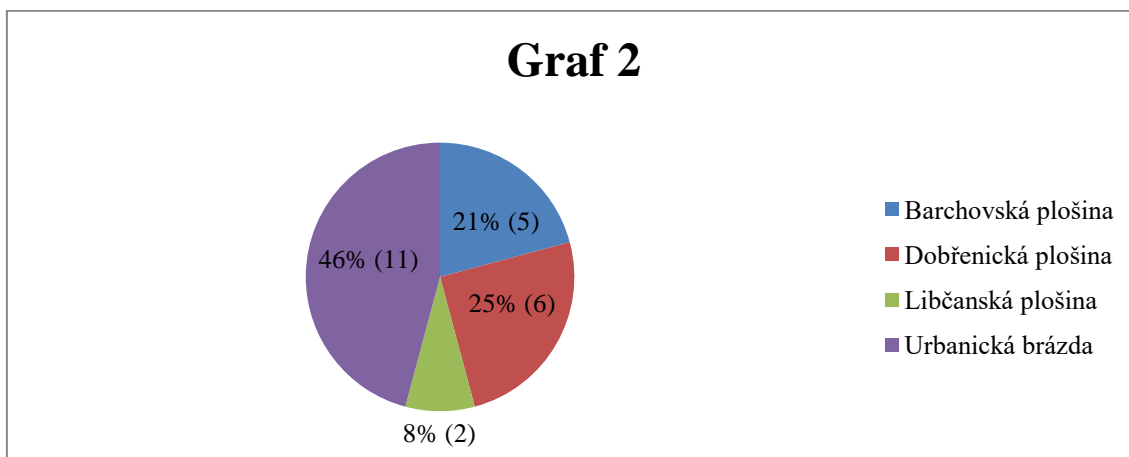
Mapa 8. Průměrný výnos pšenice dle BPEJ (Zdroj mapového podkladu: ČÚZK).



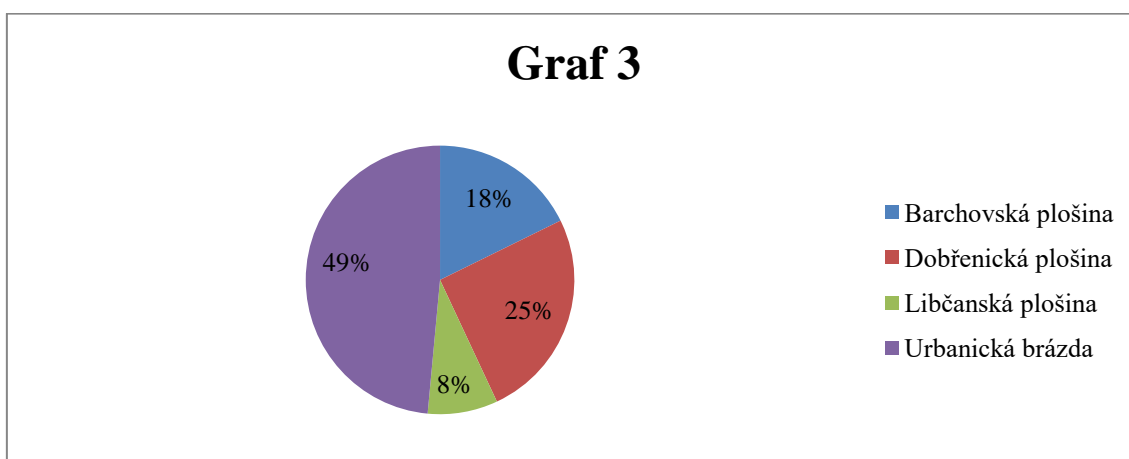
Mapa 9. Průměrný výnos žita dle BPEJ (Zdroj mapového podkladu: ČÚZK).



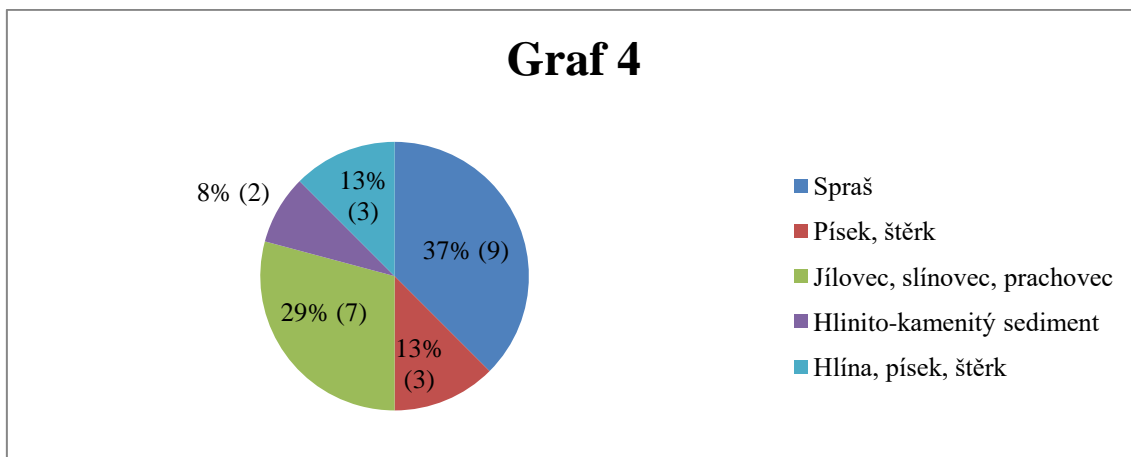
Graf 1. Jednotlivé lokality a jejich nadmořská výška.



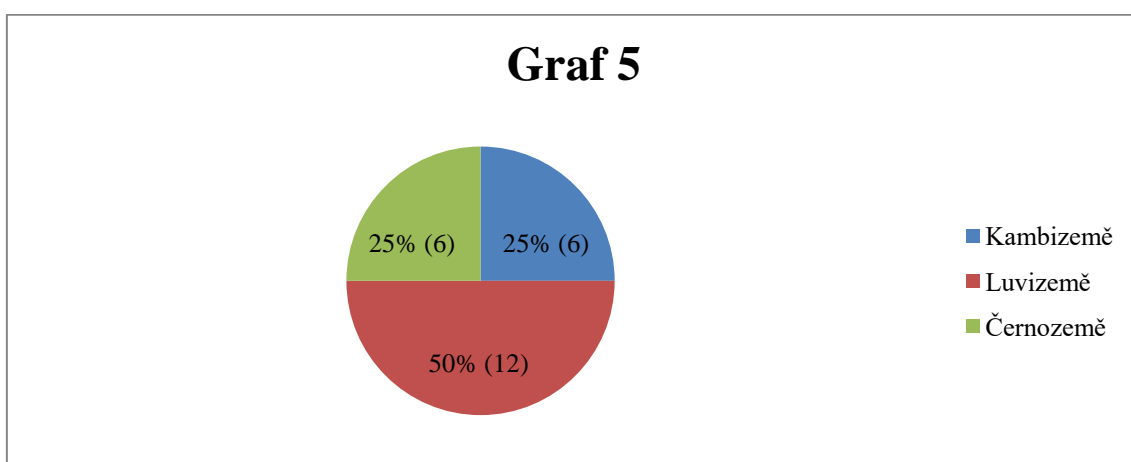
Graf 2. Rozložení sídlišť v geomorfologických okrscích.



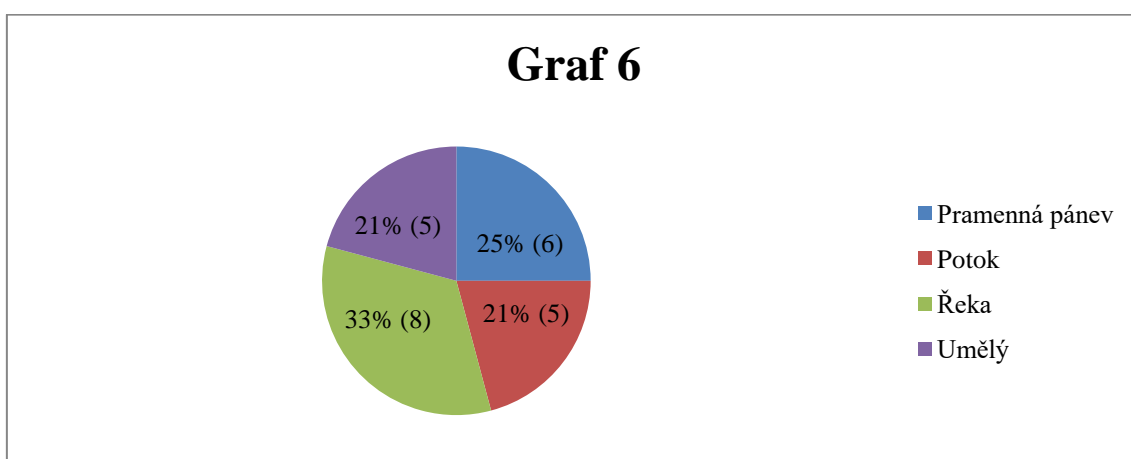
Graf 3. Rozloha geomorfologických okrsků ve sledované oblasti.



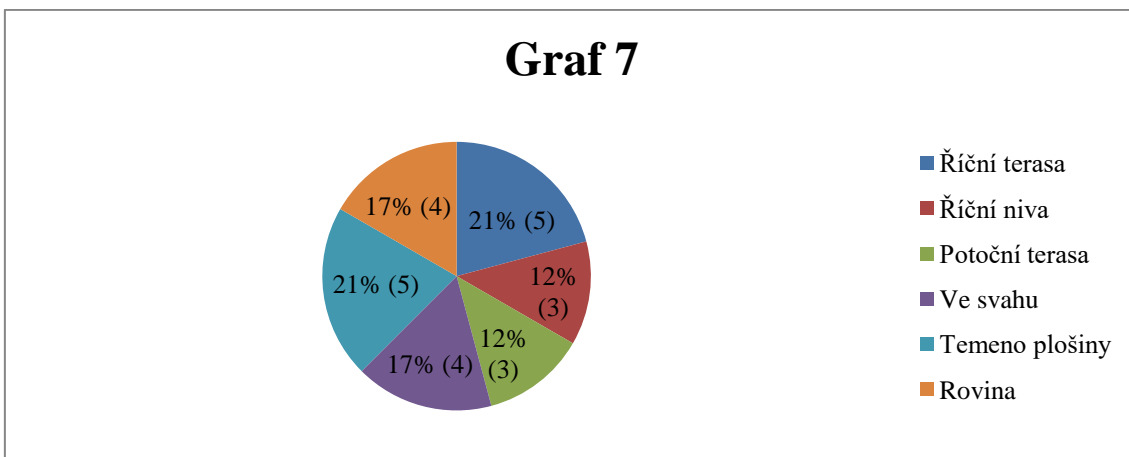
Graf 4. Rozložení sídlišť na druzích podloží.



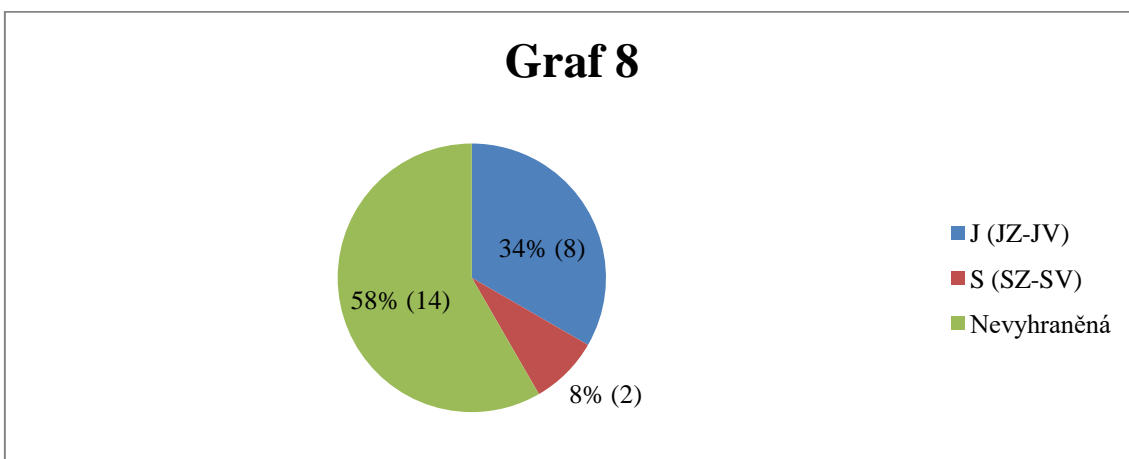
Graf 5. Rozložení sídlišť na půdních typech.



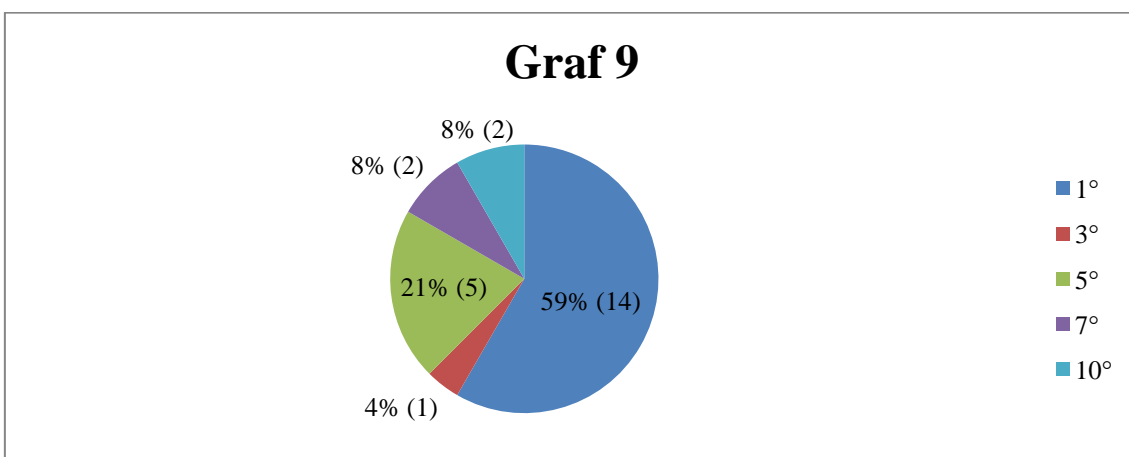
Graf 6. Zastoupení hlavních zdrojů vody na sídlištích.



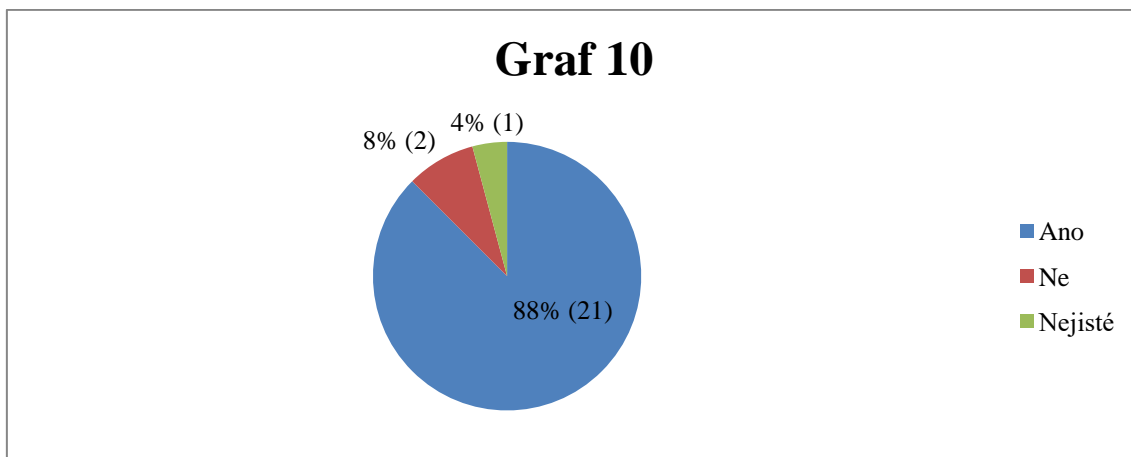
Graf 7. Zastoupení krajinných poloh, na kterých se nalézají sídliště.



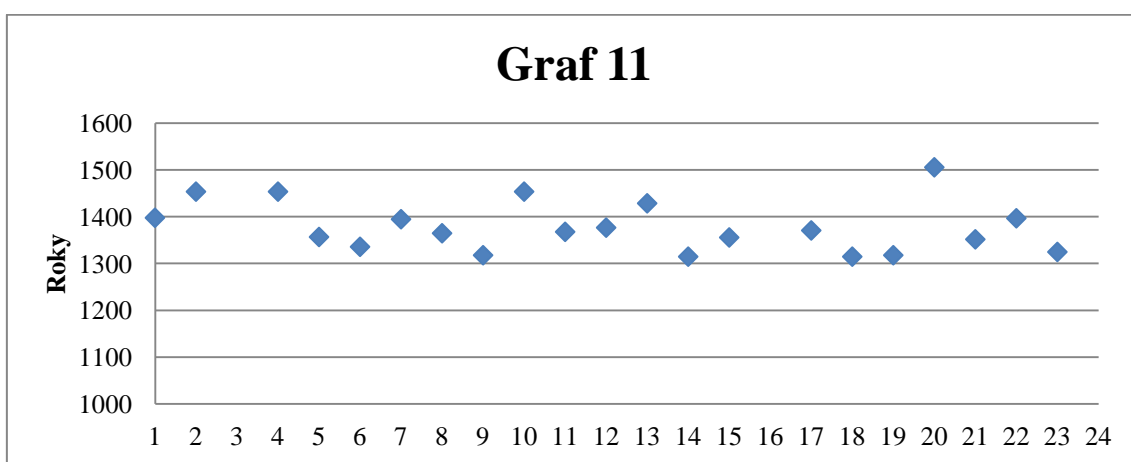
Graf 8. Orientace sídlišť ke světovým stranám.



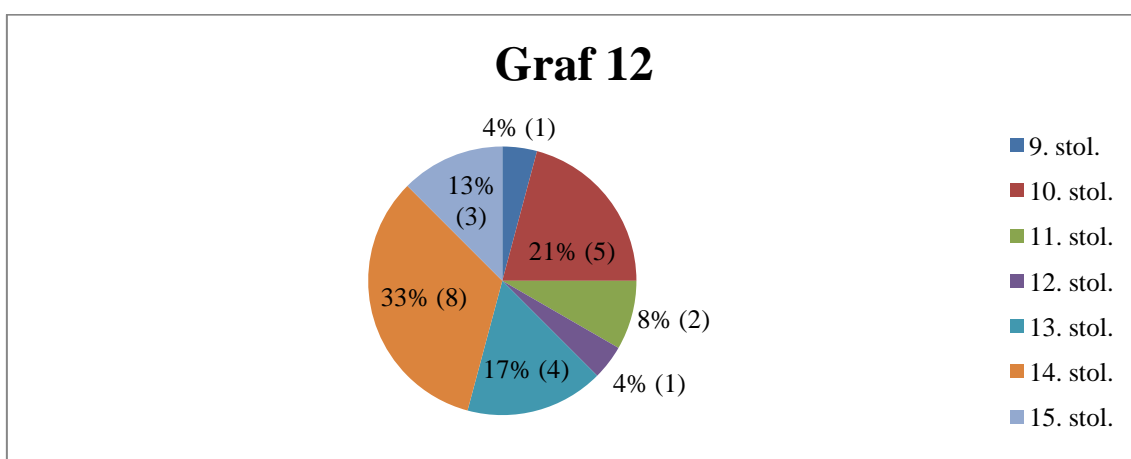
Graf 9. Sklonitost terénu lokalit v promilích.



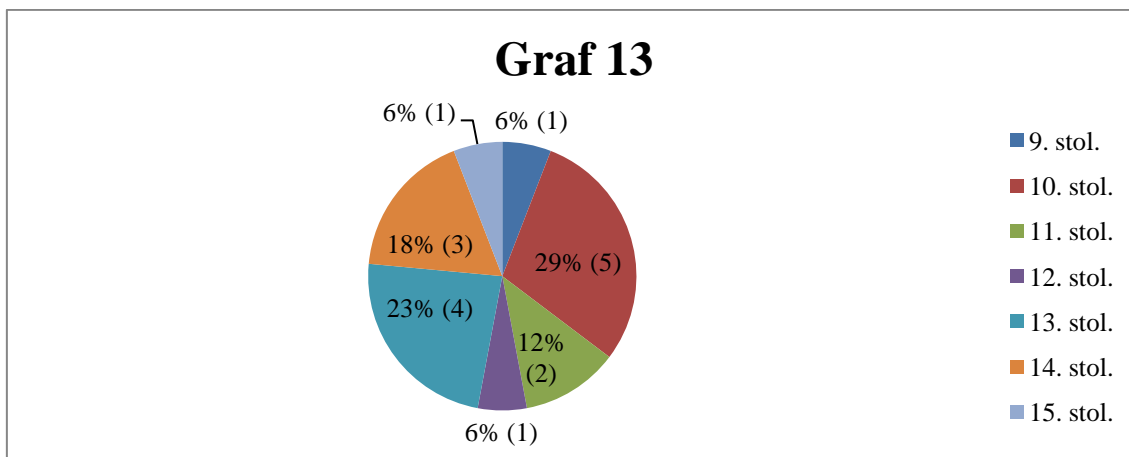
Graf 10. Počet sídlišť zachycených v písemných pramenech.



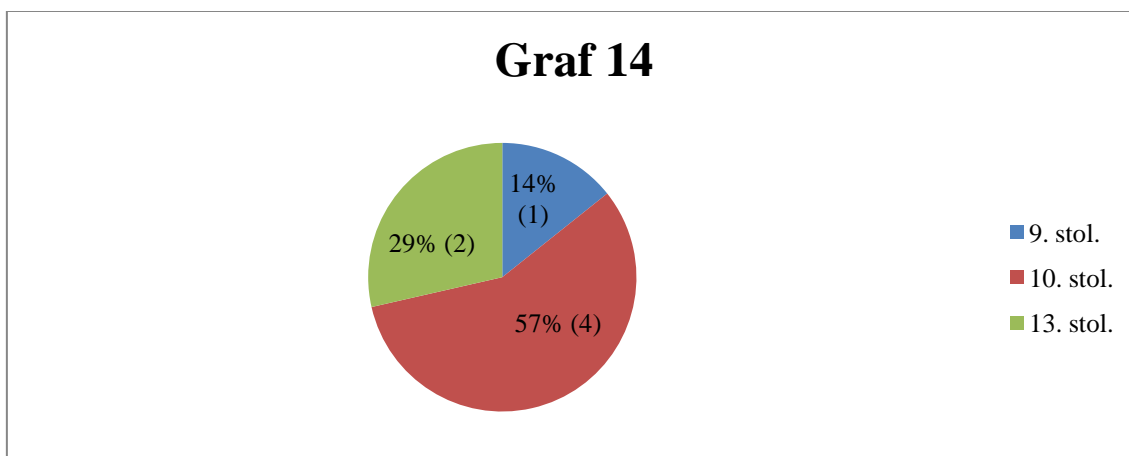
Graf 11. Jednotlivé lokality a rok jejich první písemné zmínky.



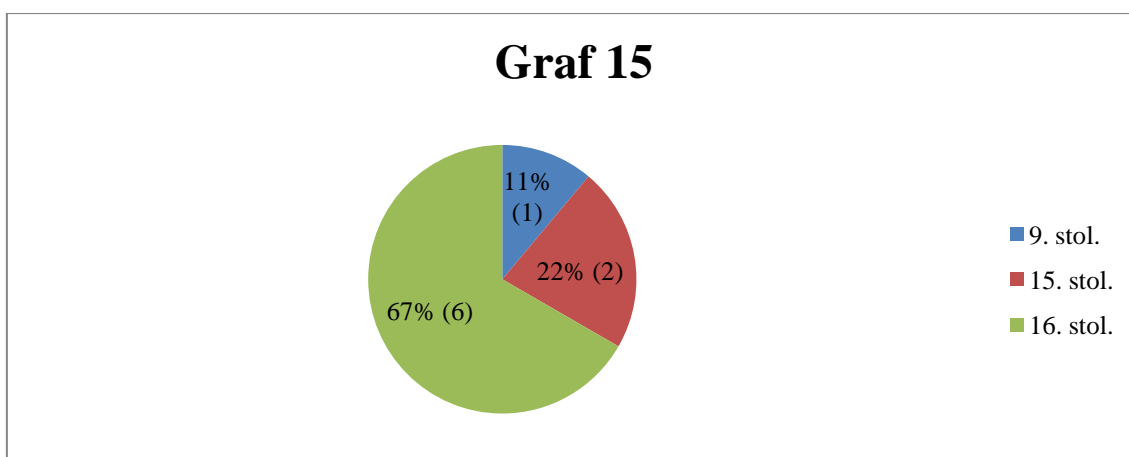
Graf 12. Počet sídlišť a jejich doložené stáří na základě analýzy všech písemných a archeologických pramenů.




Graf 13. Počet sídlišť a jejich doložené stáří na základě analýzy všech archeologických pramenů.



Graf 14. Počet sídlišť a jejich doložené stáří na základě všech archeologických pramenů na lokalitách podrobně zkoumaných (desítky až stovky nálezů).





Graf 15. Zastoupení období, ve kterých sídliště zanikla.




Obr. 1. Nálezy. 1: lok. č. 2 - Barchov "Nová Ves", D-A 114/2015. 2-11: lok. č. 3 - Barchov "SZ od Táborského rybníka", př. č. 56/2015.



Obr. 2. Nálezy. 1-12: lok. č. 6 - Dobřenice "Intravilán", 1-2, 4, 6, 8-9, 11-12: č. kr. 598; 3, 5, 7, 10: př. č. 26/1974, 37/1974.



Obr. 3. Nálezy. 1-2: lok. č. 7 - Hubenice "Intravilán", př. č. 17/2012. 3-8: lok. č. 8 - Hvozdnice "Intravilán", př. č. 154/2015.



Obr. 4. Nálezy. 1-4: lok. č. 9 - Chudeřice "Intravilán", př. č. 84/1974.




Obr. 5. Nálezy. 1-2: lok. č. 9 - Chudeřice "Intravilán", př. č. 84/1974. 3-10: lok. č. 12 - Chýšť "Nedabylice", 6, 10: př. č. 66/1976; 8-9: př. č. 14/2013; 3-5, 7: př. č. 61/2015.




Obr. 6. Nálezy. 1-12: lok. č. 12 - Chýšť "Nedabylice", 1, 7, 10-12: př. č. 66/1976; 5, 9: př. č. 14/2013; 2-4, 6, 8: 61/2015.




Obr. 7. Nálezy. 1-24: lok. č. 12 - Chýšť "Nedabylice", 1-3: H136/2013; 4-5: H49/2015; 6-9, 14-15, 19, 21, 24: př. č. 61/2015; 10-13, 16-18, 20, 22-23: př. č. 46/2014.




Obr. 8. Nálezy. 1-8: lok. č. 14 - Kosice "Intravilán", 1-2: reg. č. 27-2016; 3-4: reg. č. 28-2016; 5-8: reg. č. 29-2016. 9: lok. č. 15 - Kosice "Kvočna" - tvrz, MCh př. č. 1893.



Obr. 9. Nálezy. 1: lok. č. 15 - Kosice "Kvočna" - tvrz, fotografie převzata a upravena z *Kořán 1959*, 425; ve sbírce MCh dlaždice chybí. 2-8: lok. č. 15 - Kosice "Kvočna", 2: N/N 7641; 3: N/N 7608; 4: N/N 7640; 5-6: reg č. 30-2016; 7-8: reg. č. 33-2016.




Obr. 10. Nálezy. 1-4: lok. č. 15 - Kosice "Kvočna", 1-4: reg. č. 30-2016; 5-8: lok. č. 15 - Kosice "Kvočna" - tvrz, 5-6: př č. 50/2014; 7-8: reg. č. 32-2016.




Obr. 11. Nálezy. 1-6: lok. č. 16 - Kosice "Přestavecko", 1: př. č. 116/2012; 2-4 př. č. 118/2015; 5-6: př. č. 117/2012. 7-13: lok. č. 17 - Kosičky "Intravilán", 7-10: reg. č. 3-2016; 11-13: H124/1967.




Obr. 12. Nálezy. 1-6: lok. č. 18 - Kosičky "V zelnici", 1: př. č. 105/2012; 2-4, 6: knihovna Kosičky; 5: př. č. 12/2012.



Obr. 13. Nálezy. 1-7: lok. č. 18 - Kosičky "V zelnici", 1: př. č. 12/2012; 2-4: př. č. 105/2012; 5-6: př. č. 68/2015; 7: knihovna Kosičky.



Obr. 14. Nálezy. 1-7: lok. č. 18 - Kosičky "V zelnici", 1, 5: knihovna Kosičky; 2: př. č. 68/2015; 3: př. č. 12/2012; 4, 6-7: př. č. 115/2012.



Obr. 15. Nálezy. 1-36: lok. č. 18 - Kosičky "V zelnici", 1, 9, 13, 17, 29, 34, 36: H12/2015; 2-3, 5, 7, 10-12, 15-16, 21-24, 27-28, 30, 32-33, 35: H141/2013; 4, 6, 18-20, 25-26, 31: H15/2015; 8, 14: reg. č. 46-2016.




Obr. 16. Nálezy. 1-22: lok. č. 18 - Kosičky "V zelnici", 1: reg. č. 47-2016; 2-5, 7-8, 10-12, 15, 17-18, 21-22: př. č. 95/2014; 6, 9, 13: př. č. 115/2012; 14, 16, 20: př. č. 52/2014.



Obr. 17. Nálezy. 1-21: lok. č. 18 - Kosičky "V zelnici", 1-4, 9, 12, 19, 20: př. č. 95/2014; 5, 7-8, 10, 14: př. č. 115/2012; 6, 13, 18: př. č. 52/2014; 15, 21: př. č. 68/2015.




Obr. 18. Nálezy. 1-14: lok. č. 18 - Kosičky "V Zelnici", 1-2, 6-8, 10: př. č. 95/2014; 3-5, 9: př. č. 52/2014; 11-14: př. č. 115/2012.




Obr. 19. Nálezy. 1-18: lok. č. 18 - Kosičky "V zelnici", 1, 11, 13-15, 17-18: př. č. 52/2014; 2-6, 8-9: př. č. 95/2014; 7, 10, 16: 115/2012; 12: 68/2015.




Obr. 20. Nálezy. 1-19: lok. č. 18 - Kosičky "V zelnici", 1-10: př. č. 95/2014; 11-13, 16-18: př. č. 52/2014; 14-15: př. č. 68/2015; 19: př. č. 115/2012.




Obr. 21. Nálezy. 1-6: lok. č. 18 - Kosičky "V Zelnici", 1, 3-4: př. č. 52/2014; 2, 6: př. č. 95/2014; 5: př. č. 105/2012.



Obr. 22. Nálezy. 1-4: lok. č. 18 - Kosičky "V zelnici", 1-2: př. č. 95/2014; 3: př. č. 52/2014; 4: př. č. 105/2014.




Obr. 23. Nálezy. 1-11: lok. č. 19 - Kratonohy "Intravilán", 1, 3, 4, 6, 8-10: př. č. 150/2015; 2: př. č. 40/1998; 5, 7: př. č. 38/1998; 11: př. č. 39/1998.




Obr. 24. Nálezy. 1-4: lok. č. 20 - Lhota pod Libčany "Intravilán", 1-4: př. č. 61/2002. 5: k. ú. Lhota pod Libčany "Kování", reg. č. 58-2016.



Obr. 25. Nálezy. 1-9: lok. č. 21 - Libčany "Intravilán", 1: př. č. 42/2012; 2, 4-5, 7, 9: př. č. 3/2013; 3, 6: 156/1988; 8: př. č. 41/2011.



Obr. 26. Nálezy. 1-5: lok. č. 21 - Ličany "Intravilán" - tvrz, 1-2: př. č. 98/2015; 3-4: př. č. 300/2001; 5: př. č. 299/2001.




Obr. 27. Nálezy. 1-2: lok. č. 21 - Libčany "Intravilán" - tvrz, př. č. 98/2015. 3-7: k. ú. Libčany "Obec", 3-5: č. kr. 1718; 6: př. č. 44/2016; 7: reg. č. 64-2016. 8: k. ú. Libčany "Na kopci", př. č. 19/2014. 9: k. ú. Libčany "Zádušní les", př. č. 25/2014.




Obr. 28. Nálezy. 1-13: k. ú. Michnovka "U Hlubokého rybníka", 1-6, 10-11, 13: př. č. 7/2015; 7-8, 12: př. č. 8/2015; 9: př. č. 43/2015.




Obr. 29. Nálezy. 1-12: lok. č. 23 - Nové Město "Luhy", reg. č. 39-2016 (foto a kresba M. Žohová).



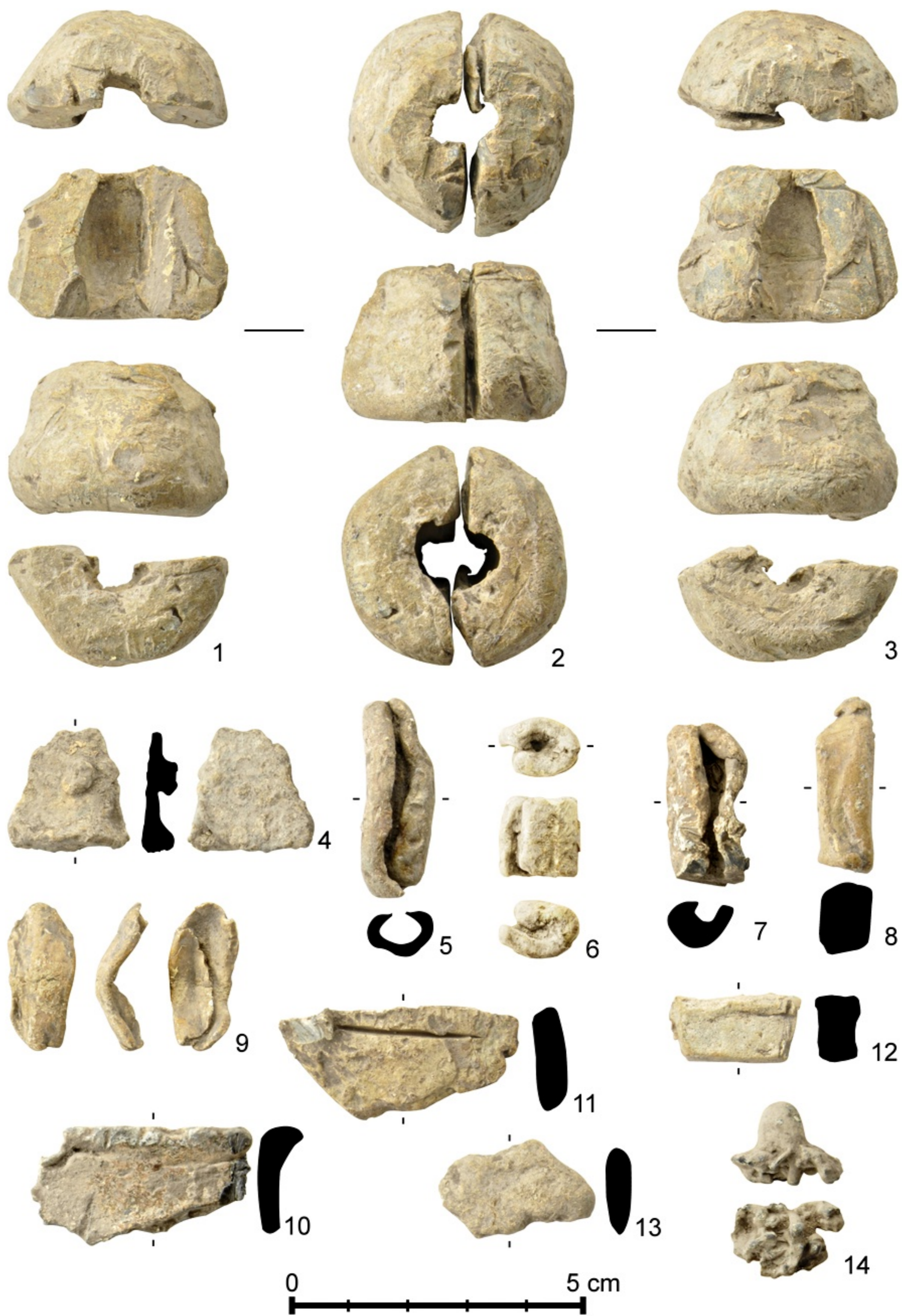
Obr. 30. Nálezy. 1: lok. č. 23 - Nové Město "Luhy", MM Nový Bydžov inv. č. 520. 2-6: lok. č. 24 - Nové Město "SZ od nádraží", př. č. 642/2001 (foto a kresba M. Žohová).



Obr. 31. Nálezy. 1-11: lok. č. 24 - Nové Město "SZ od nádraží", př. č. 642/2001 (foto a kresba M. Žohová).



Obr. 32. Nálezy. 1-17: lok. č. 24 - Nové Město "SZ od nádraží", 1, 3-5, 7, 9, 11, 13, 15: reg. č. 174-2015; 2, 14, 16: reg. č. 172-2015; 6, 8, 10, 12: reg. č. 18-2016; 17: reg. č. 168-2015(foto a kresba M. Žohová).



Obr. 33. Nálezy. 1-14: lok. č. 24 - Nové Město "SZ od nádraží", 1-4, 8-9, 13: reg. č. 174-2015; 5, 10, 14: 172-2015; 6-7, 11: reg. č. 168-2015; 12: reg. č. 18-2016 (foto a kresba M. Žohová).



Obr. 34. Nálezy. 1-9: lok. č. 24 - Nové Město "SZ od nádraží", 1-2: př. č. 168-2015; 3-5: 172-2015; 6-8: 174-2015; 9: př. č. 147/2015 (foto a kresba M. Žohová).