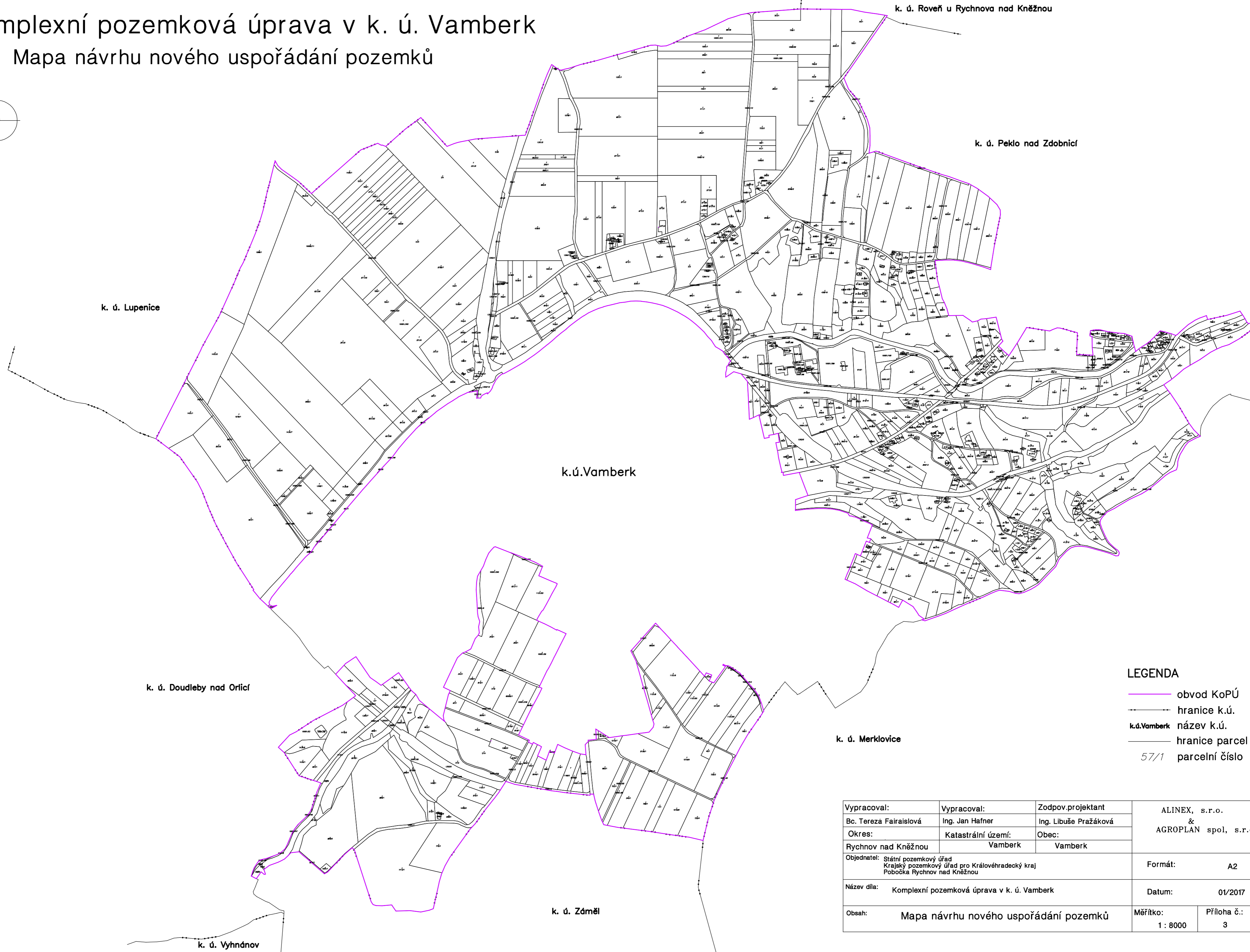
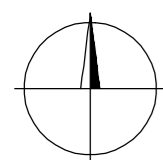







# Komplexní pozemková úprava v k. ú. Vamberk

## Mapa návrhu nového uspořádání pozemků



### LEGENDA

-  obvod KoPÚ
-  hranice k.ú.
-  hranice parcel
-  k.ú.Vamberk    název k.ú.
-  57/1    parcelní číslo

|   |                                |  |  |                  |
|---|--------------------------------|--|--|------------------|
| Vypracoval:<br>Bc. Tereza Fairaislová   | Vypracoval:<br>Ing. Jan Hafner | Zodpov.projektant<br>Ing. Libuše Pražáková | ALINEX, s.r.o.<br>&<br>AGROPLAN spol, s.r.o. |                  |
| Okres:<br>Rychnov nad Kněžnou   | Katastrální území:<br>Vamberk  | Obec:<br>Vamberk                           |  |                  |
| Objednatel: Státní pozemkový úřad<br>Krajský pozemkový úřad pro Královéhradecký kraj<br>Pobočka Rychnov nad Kněžnou |                                |  | Formát:<br>A2                                |                  |
| Název díla:<br>Komplexní pozemková úprava v k. ú. Vamberk   |                                |  | Datum:<br>01/2017                            |                  |
| Obsah:<br>Mapa návrhu nového uspořádání pozemků   |                                |  | Měřítko:<br>1 : 8000                         | Příloha č.:<br>3 |