
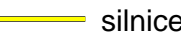
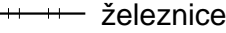
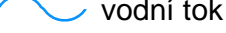
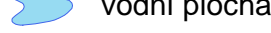

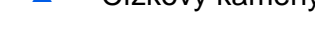








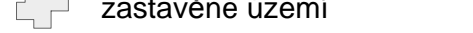




Příloha č. 1 - Mapa přírodní charakteristiky Jestřebích hor



Legenda

-  Odkaz na fotodokumentaci
-  silnice
-  železnice
-  vodní tok
-  vodní plocha
-  lesy
-  Čížkovy kameny
-  významné skalní útvary
-  VKP ze zákona
-  VKP registrovaný - porost bledule jarní
-  památný strom
-  evropsky významná lokalita
-  ÚSES
-  CHKO Broumovsko
-  naleziště araukaritu
-  chráněnné ložiskové území
-  zastavěné území
-  vymezený krajinný prostor

Autor: Petr Provozník, FŽP ČZU v Praze,
Diplomová práce, 2016

