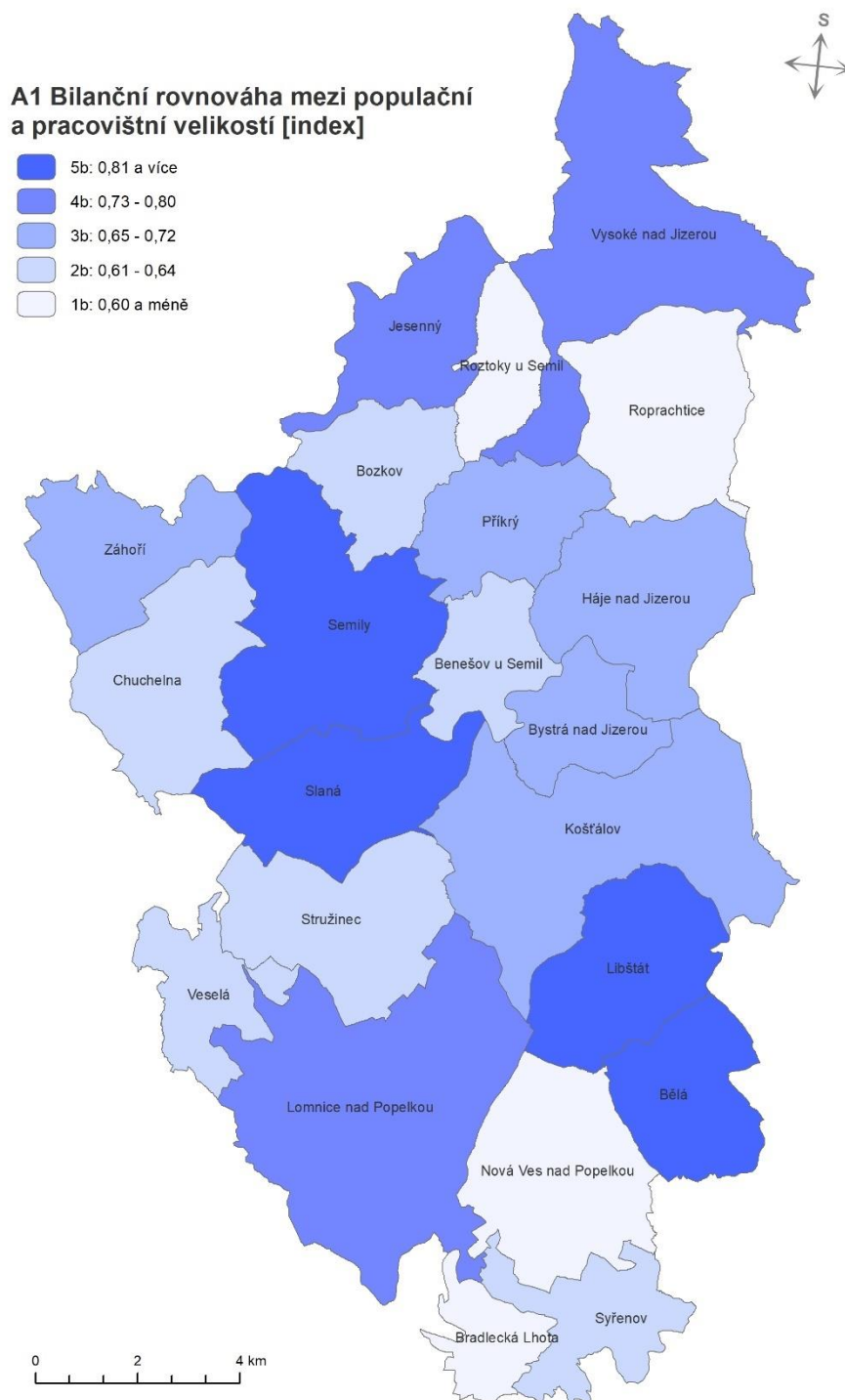


## SEZNAM PŘÍLOH

Příloha 1: Bilanční rovnováha mezi populační a pracovní velikostí.....	2
Příloha 2: Míra recyklace zastavěných pozemků .....	3
Příloha 3: Plochy výroby.....	4
Příloha 4: Index stáří .....	5
Příloha 5: Vybavenost technickou infrastrukturou .....	6
Příloha 6: Podíl lesní plochy na zastavitelné ploše .....	7
Příloha 7: Podíl ploch ochrany na zastavitelné ploše.....	8
Příloha 8: podíl zastavěného území v chráněném ložiskovém území .....	9
Příloha 9: Podíl sesuvného a poddolovaného území na zastavitelné ploše .....	10
Příloha 10: Podíl zastavěného území v záplavovém území.....	11
Příloha 11: Podíl zastavěného území v záplavovém území.....	12
Příloha 12: Pilíř pro Příznivé životní podmínky – metoda váženého průměru .....	13
Příloha 13: Pilíř pro Příznivé životní podmínky – bodovací metoda.....	14
Příloha 14: Pilíř pro Sociální soudržnost obyvatel – metoda váženého průměru .....	15
Příloha 15: Pilíř pro Sociální soudržnost obyvatel – bodovací metoda .....	16
Příloha 16: Pilíř pro hospodářský rozvoj – metoda váženého průměru .....	17
Příloha 17: Pilíř pro hospodářský rozvoj – bodovací metoda.....	18
Příloha 18: Vyhodnocení územních podmínek – metoda váženého průměru .....	19
Příloha 19: Vyhodnocení územních podmínek – bodovací metoda.....	20
Příloha 20: Vyhodnocení vyváženosti vztahu územních podmínek na území obcí .....	21

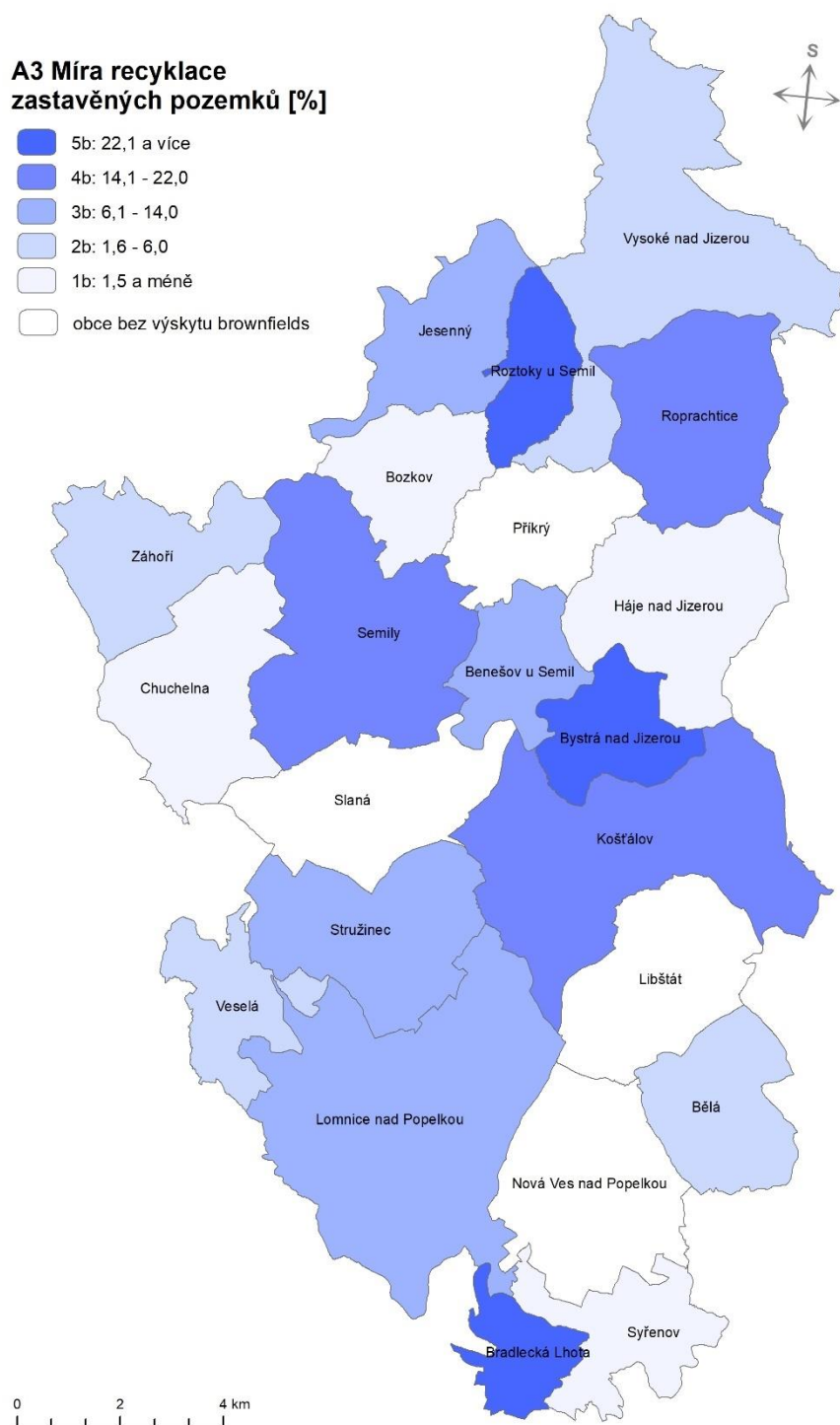
# PŘÍLOHY

Příloha 1: Bilanční rovnováha mezi populační a pracovištní velikostí



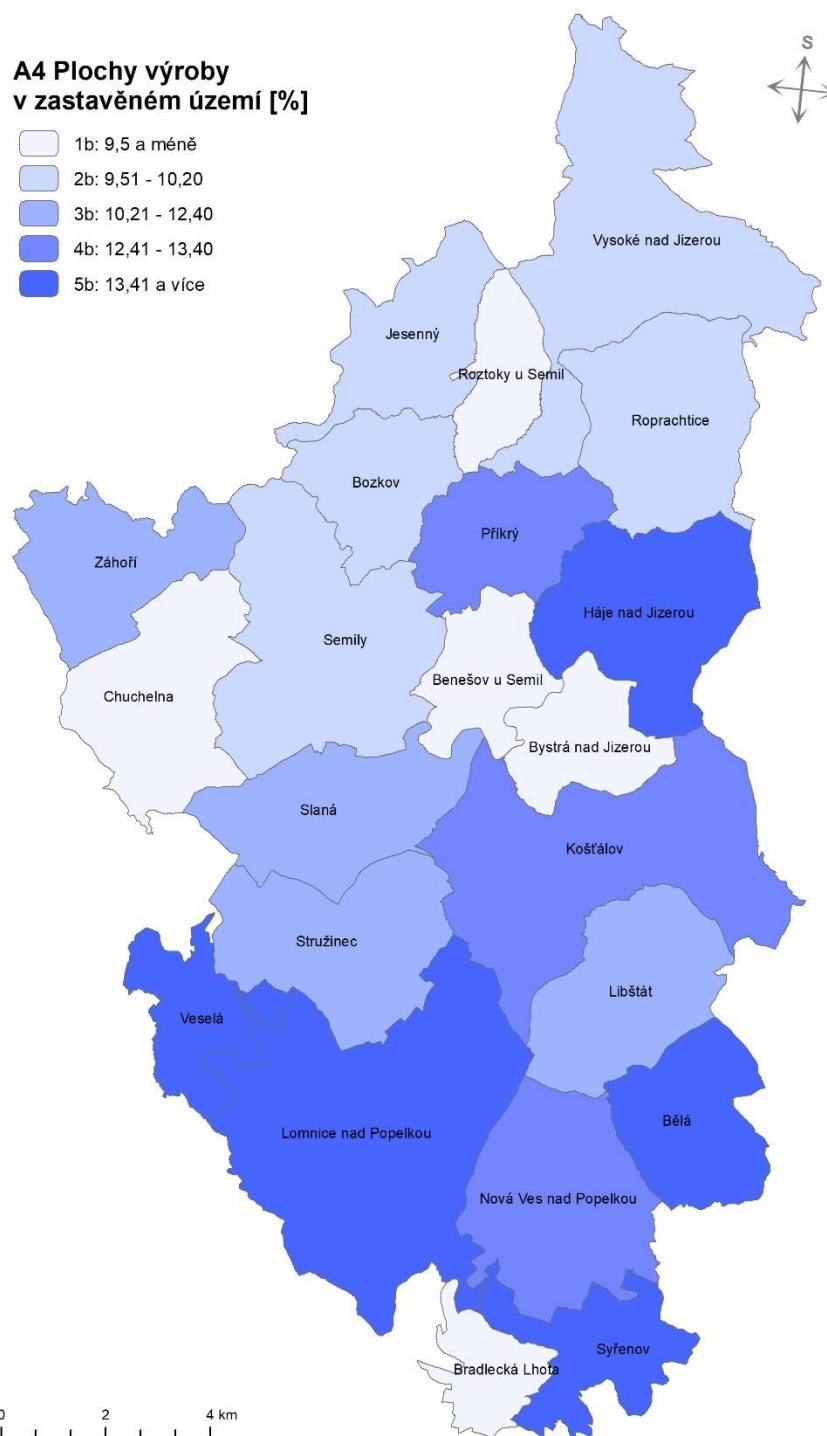
(zdroj: vlastní zpracování 2018)

Příloha 2: Míra recyklace zastavěných pozemků



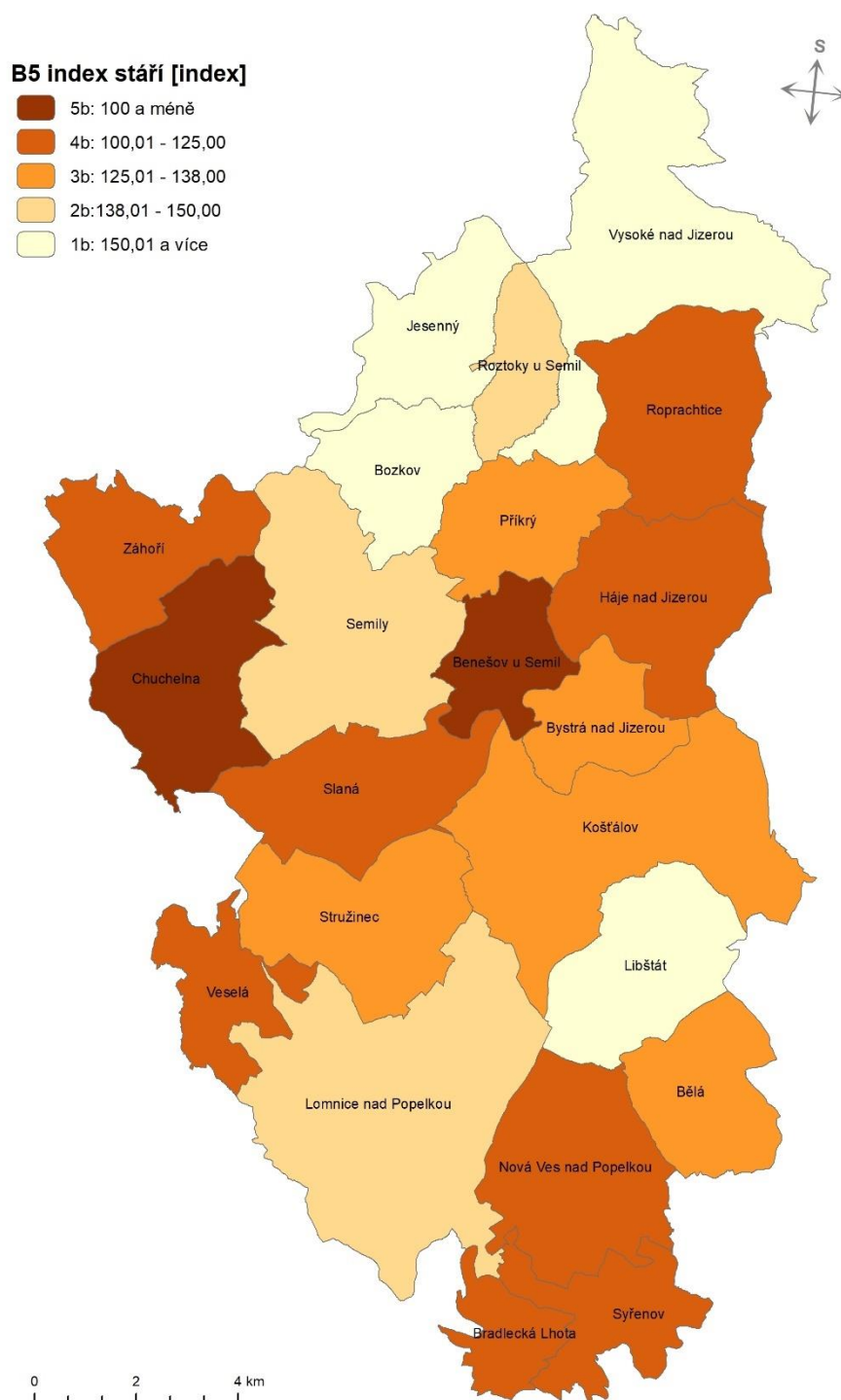
(zdroj: vlastní zpracování 2018)

Příloha 3: Plochy výroby



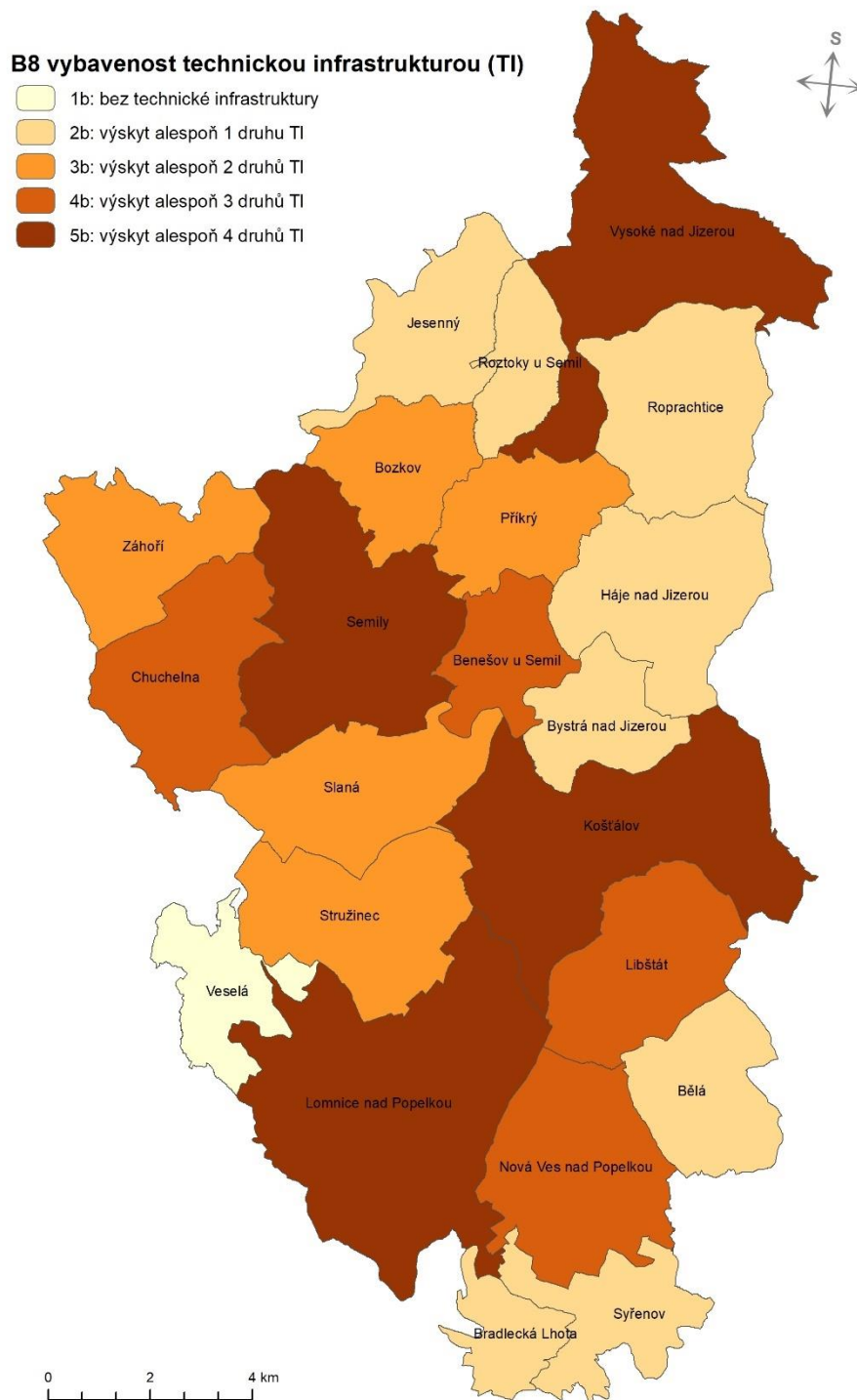
(zdroj: vlastní zpracování 2018)

Příloha 4: Index stáří



(zdroj: vlastní zpracování 2018)

Příloha 5: Vybavenost technickou infrastrukturou

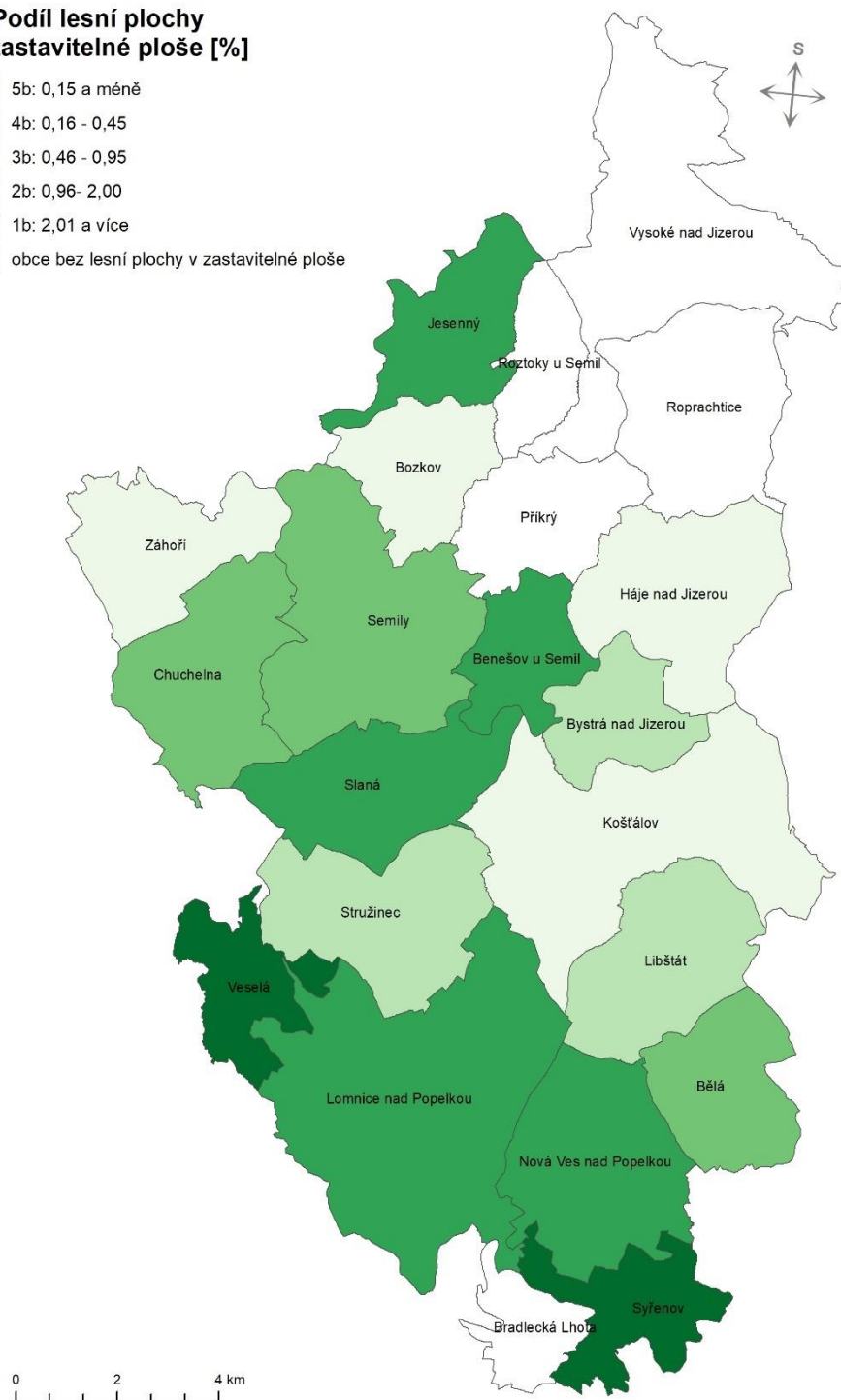


(zdroj: vlastní zpracování 2018)

Příloha 6: Podíl lesní plochy na zastavitelné ploše

**C1 Podíl lesní plochy  
na zastavitelné ploše [%]**






- 5b: 0,15 a méně
- 4b: 0,16 - 0,45
- 3b: 0,46 - 0,95
- 2b: 0,96 - 2,00
- 1b: 2,01 a více
- obce bez lesní plochy v zastavitelné ploše

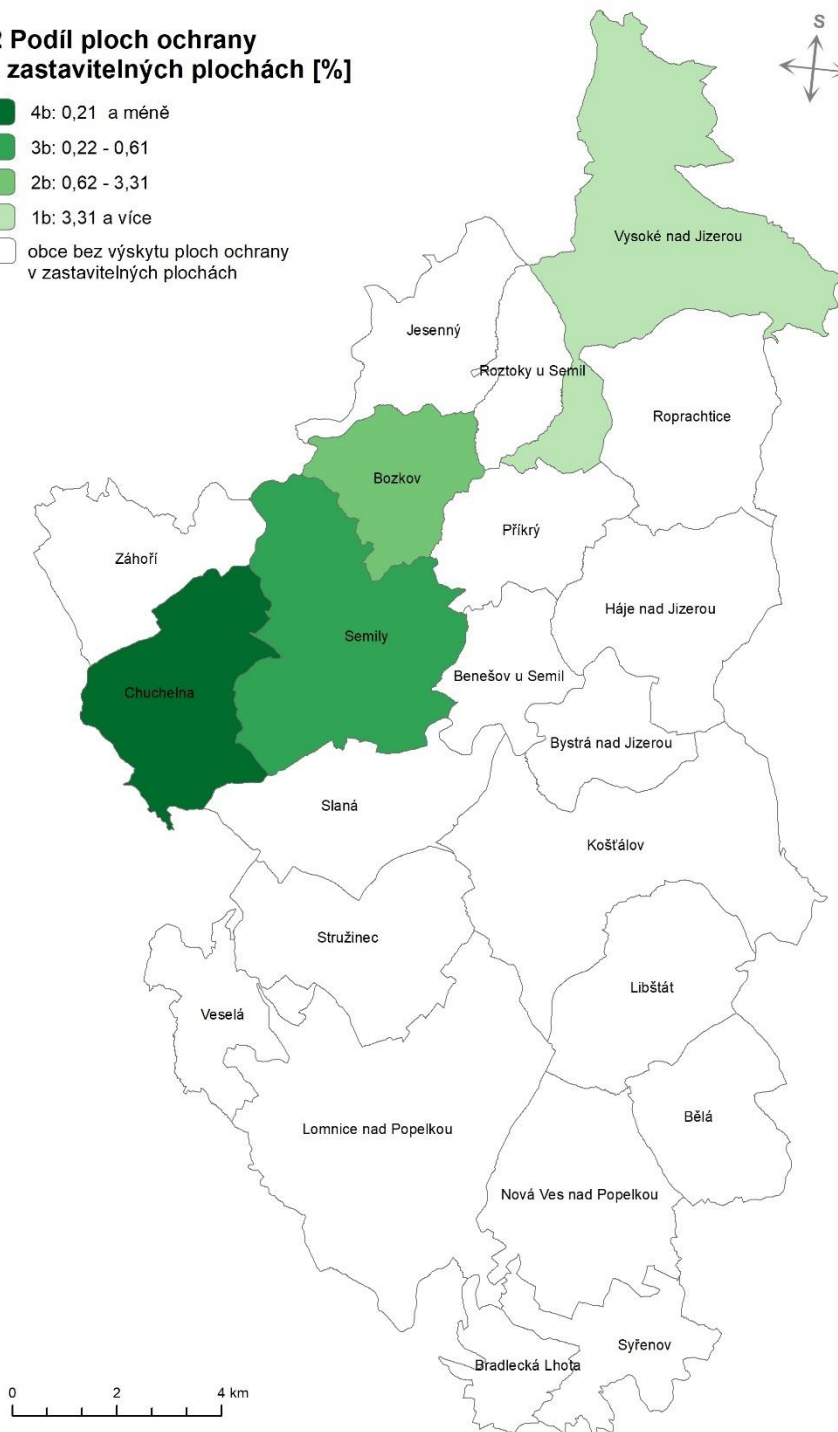


(zdroj: vlastní zpracování 2018)

Příloha 7: Podíl ploch ochrany na zastavitelné ploše

**C2 Podíl ploch ochrany  
na zastavitelných plochách [%]**

-  4b: 0,21 a méně
-  3b: 0,22 - 0,61
-  2b: 0,62 - 3,31
-  1b: 3,31 a více
-  obce bez výskytu ploch ochrany  
v zastavitelných plochách



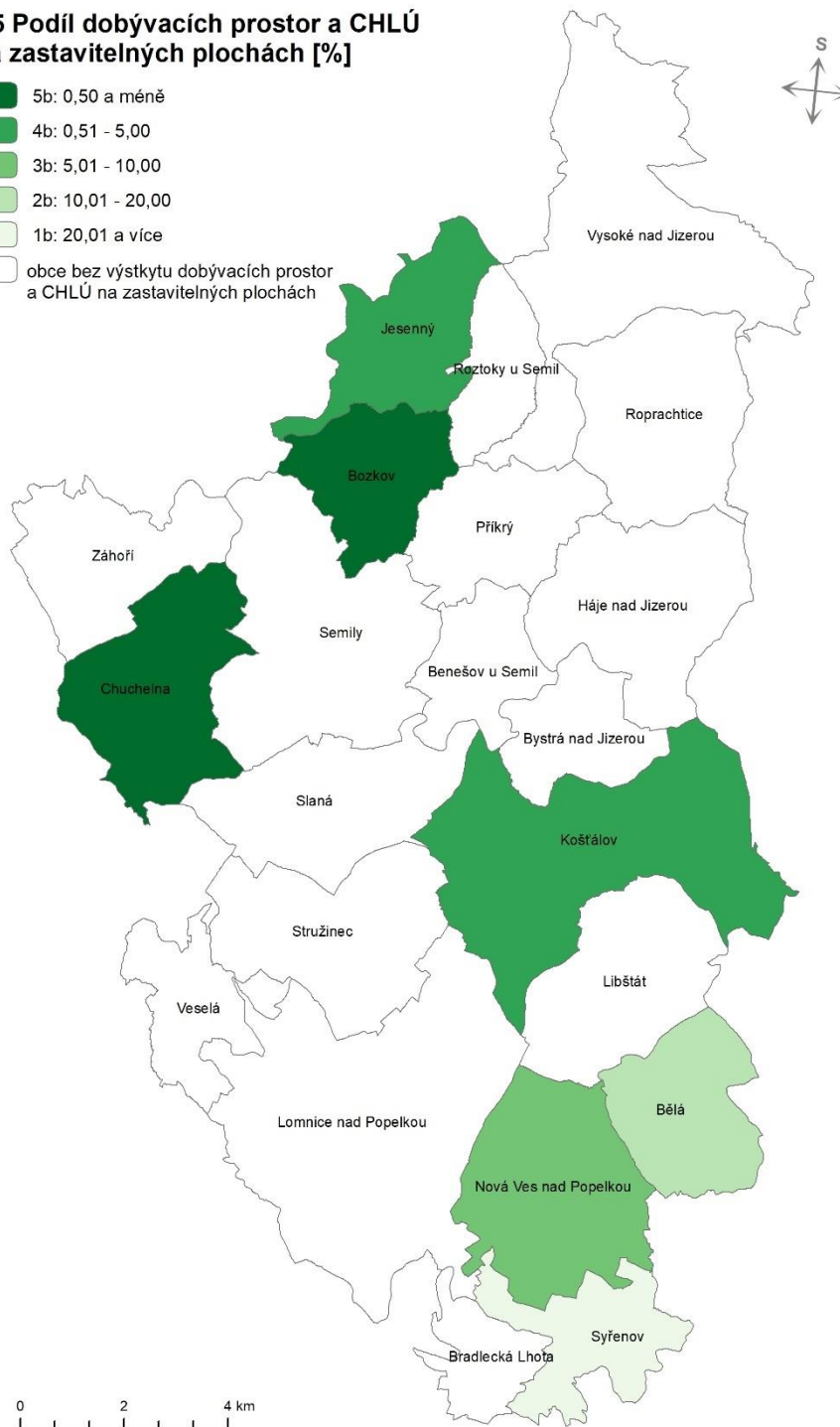
(zdroj: vlastní zpracování 2018)



Příloha 8: podíl zastavěného území v chráněném ložiskovém území

**C5 Podíl dobývacích prostor a CHLÚ na zastavitelných plochách [%]**







- 5b: 0,50 a méně
- 4b: 0,51 - 5,00
- 3b: 5,01 - 10,00
- 2b: 10,01 - 20,00
- 1b: 20,01 a více
- obce bez výskytu dobývacích prostor a CHLÚ na zastavitelných plochách

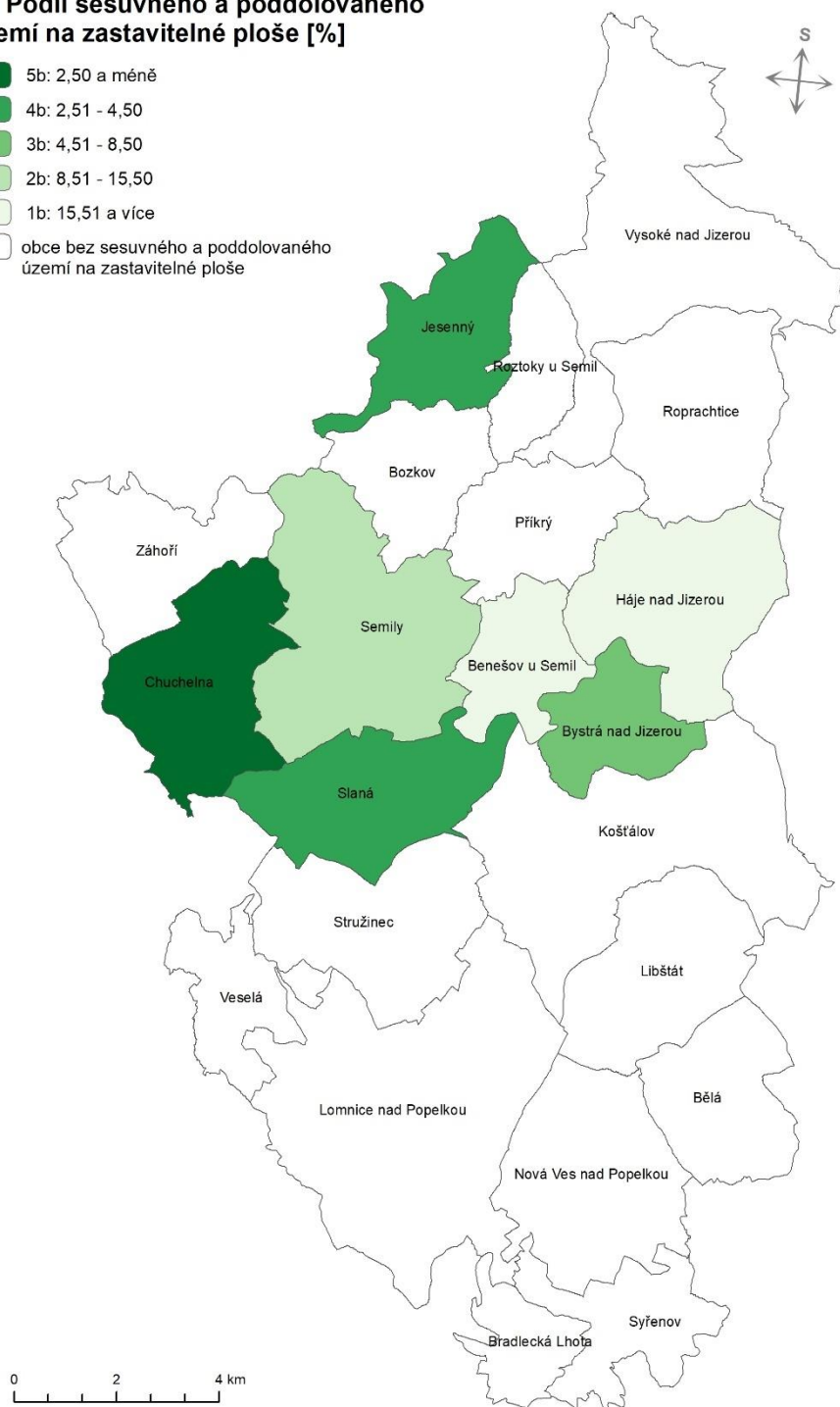


(zdroj: vlastní zpracování 2018)

Příloha 9: Podíl sesuvného a poddolovaného území na zastavitelné ploše

**C6 Podíl sesuvného a poddolovaného území na zastavitelné ploše [%]**

-  5b: 2,50 a méně
-  4b: 2,51 - 4,50
-  3b: 4,51 - 8,50
-  2b: 8,51 - 15,50
-  1b: 15,51 a více
-  obce bez sesuvného a poddolovaného území na zastavitelné ploše

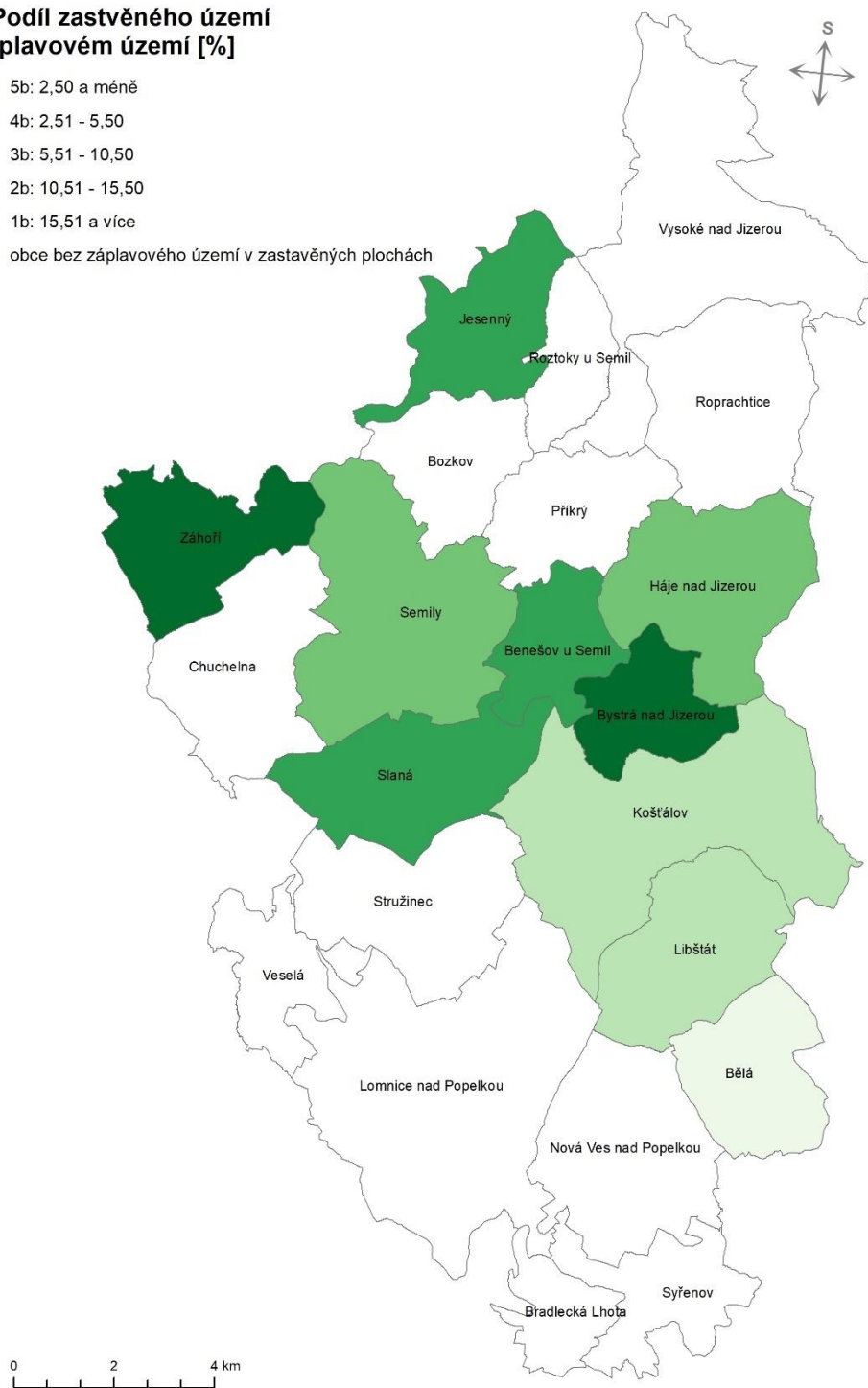


(zdroj: vlastní zpracování 2018)

Příloha 10: Podíl zastavěného území v záplavovém území

**C7 Podíl zastavěného území  
v záplavovém území [%]**

-  5b: 2,50 a méně
-  4b: 2,51 - 5,50
-  3b: 5,51 - 10,50
-  2b: 10,51 - 15,50
-  1b: 15,51 a více
-  obce bez záplavového území v zastavěných plochách

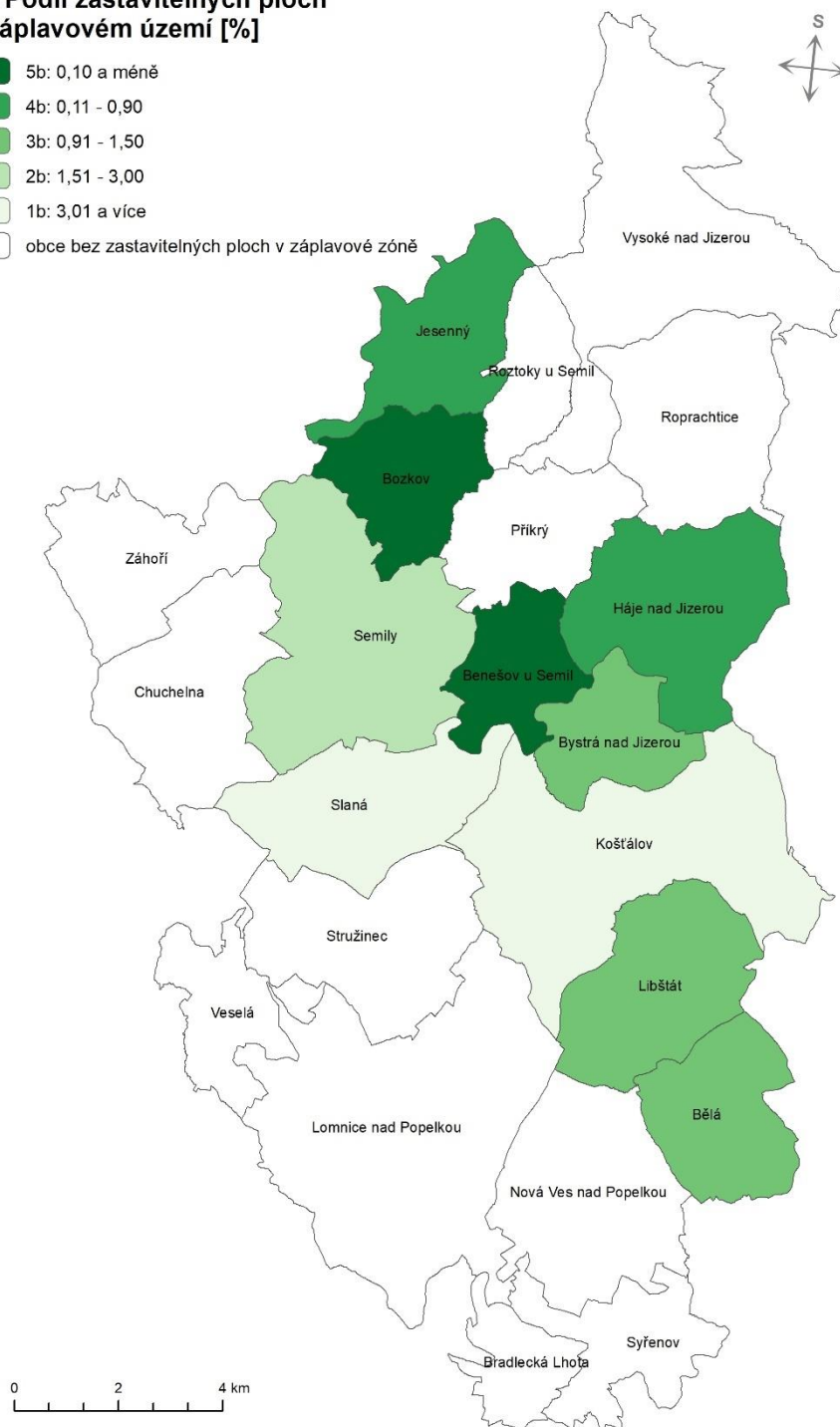


(zdroj: vlastní zpracování 2018)

Příloha 11: Podíl zastavěného území v záplavovém území

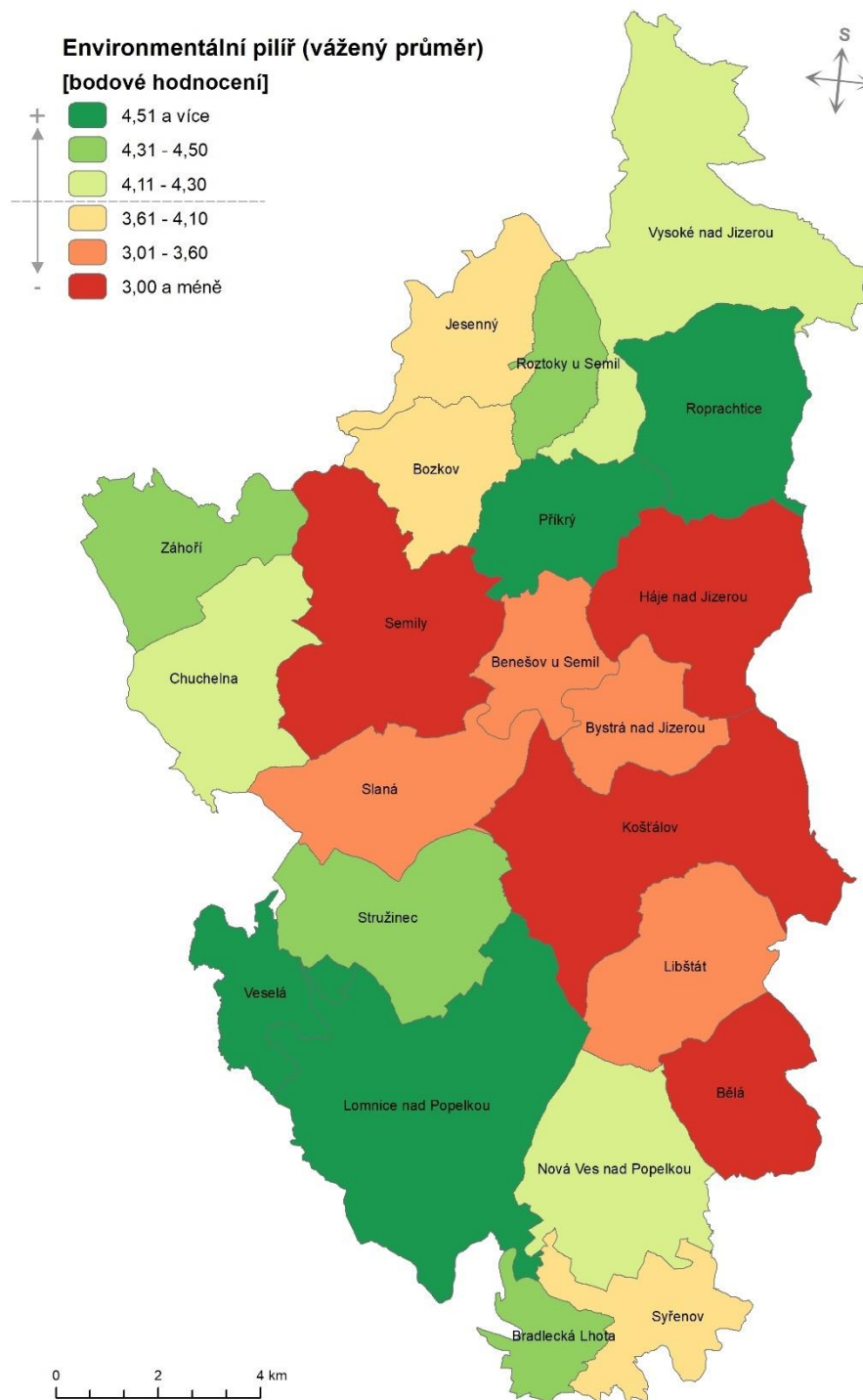
**C8 Podíl zastavitelných ploch  
v záplavovém území [%]**

- 5b: 0,10 a méně
- 4b: 0,11 - 0,90
- 3b: 0,91 - 1,50
- 2b: 1,51 - 3,00
- 1b: 3,01 a více
- obce bez zastavitelných ploch v záplavové zóně



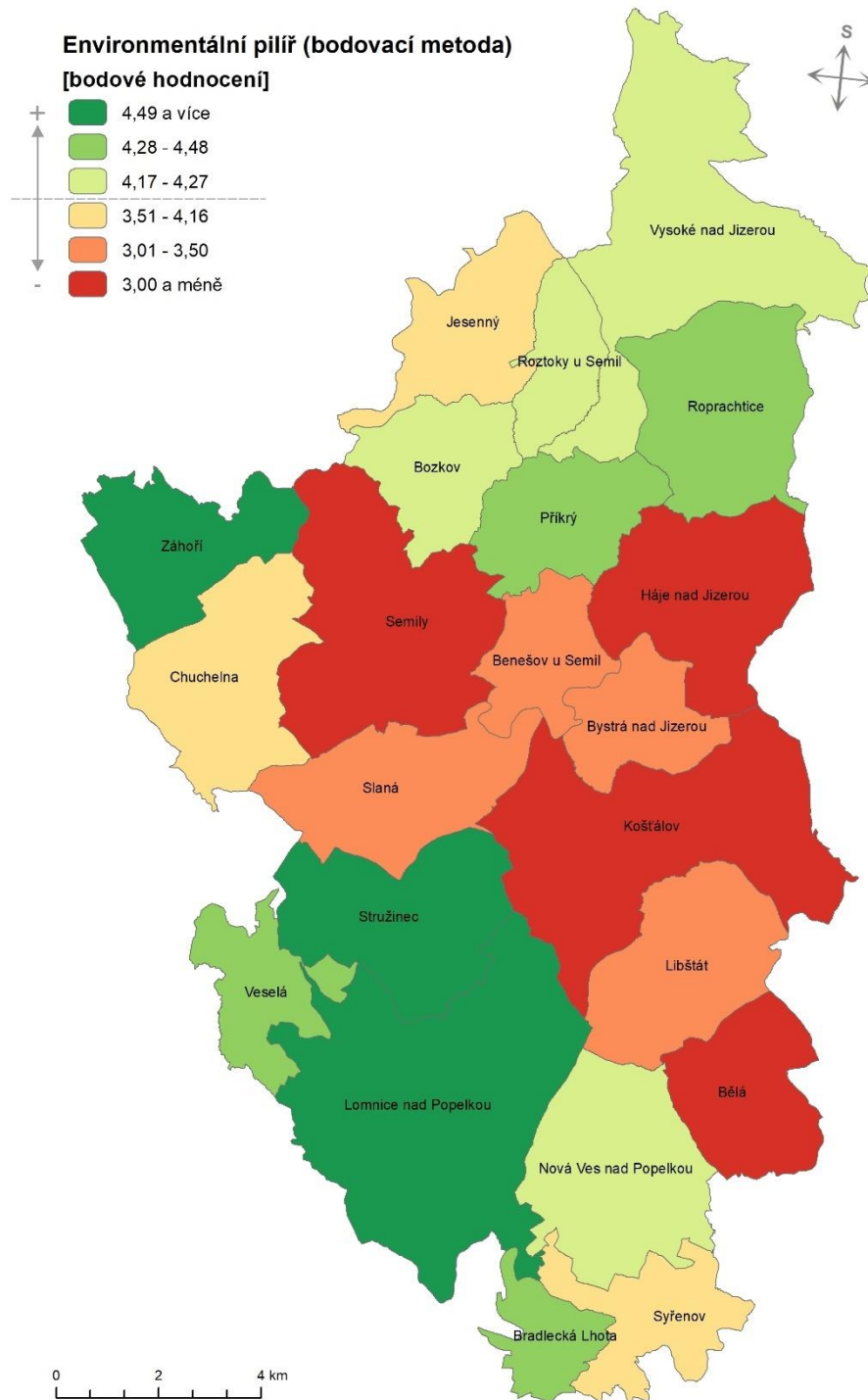
(zdroj: vlastní zpracování 2018)

Příloha 12: Pilíř pro Příznivé životní podmínky – metoda váženého průměru



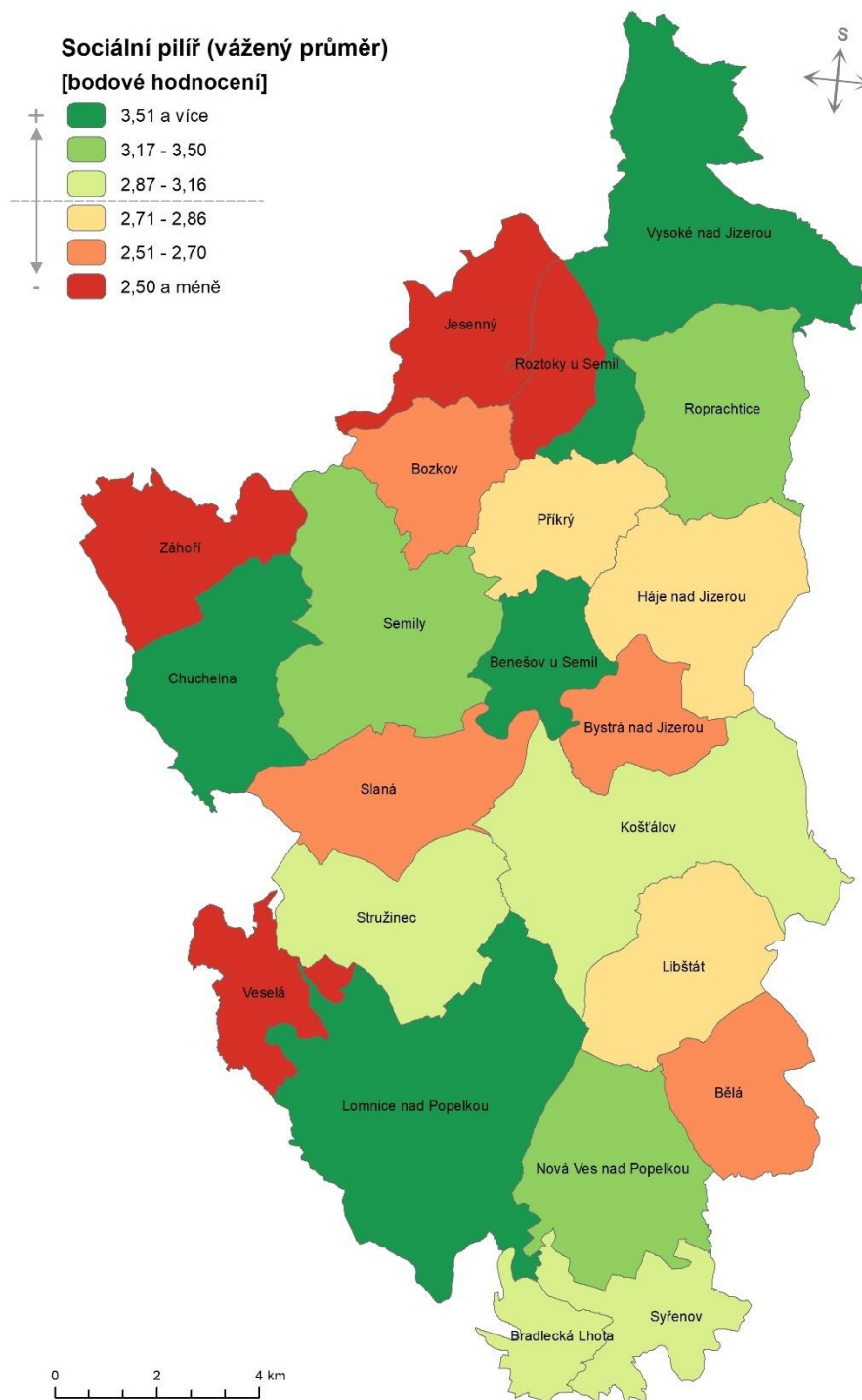
(zdroj: vlastní zpracování 2018)

Příloha 13: Pilíř pro Příznivé životní podmínky – bodovací metoda



(zdroj: vlastní zpracování 2018)

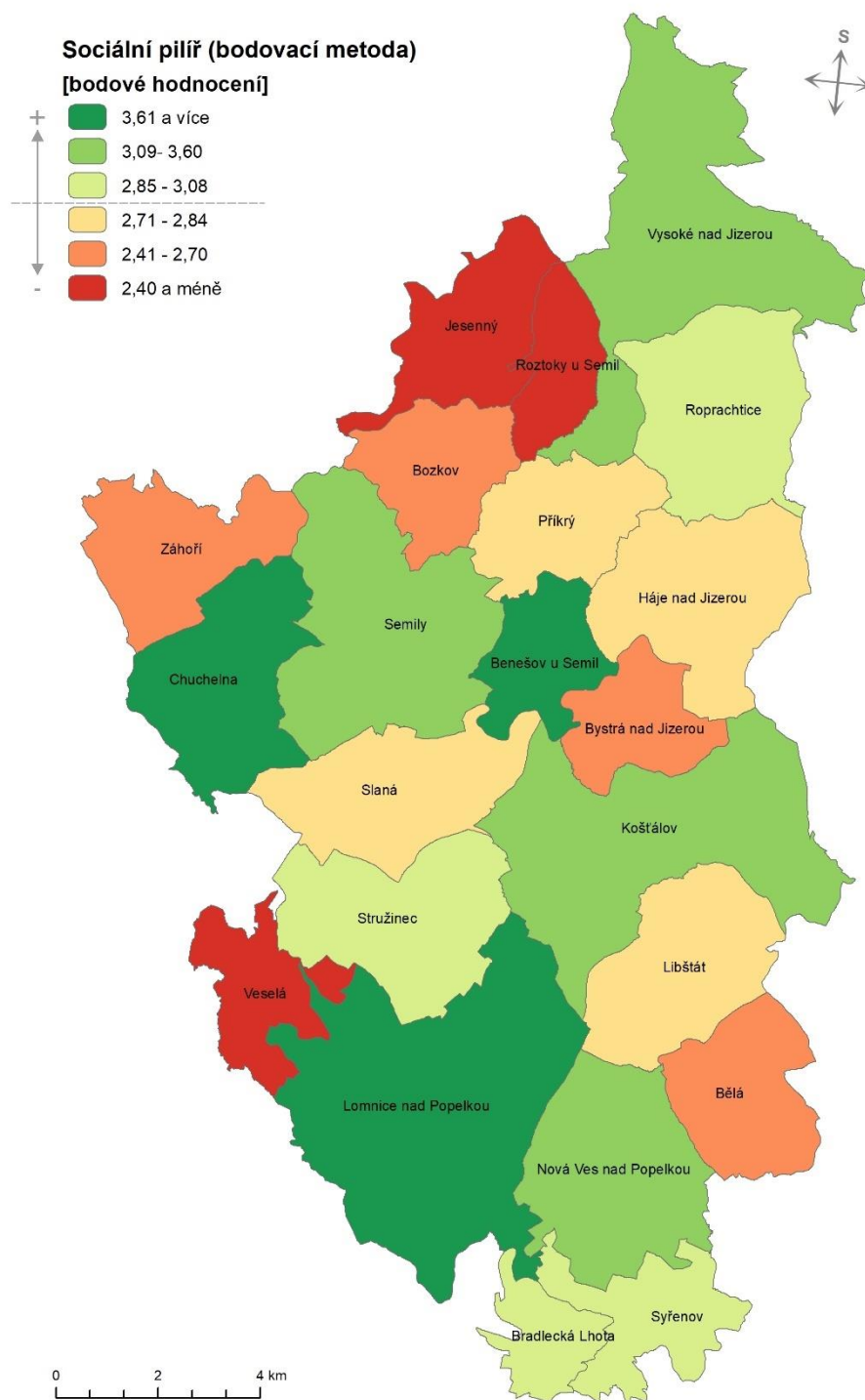
Příloha 14: Pilíř pro Sociální soudržnost obyvatel – metoda váženého průměru



(zdroj: vlastní zpracování 2018)



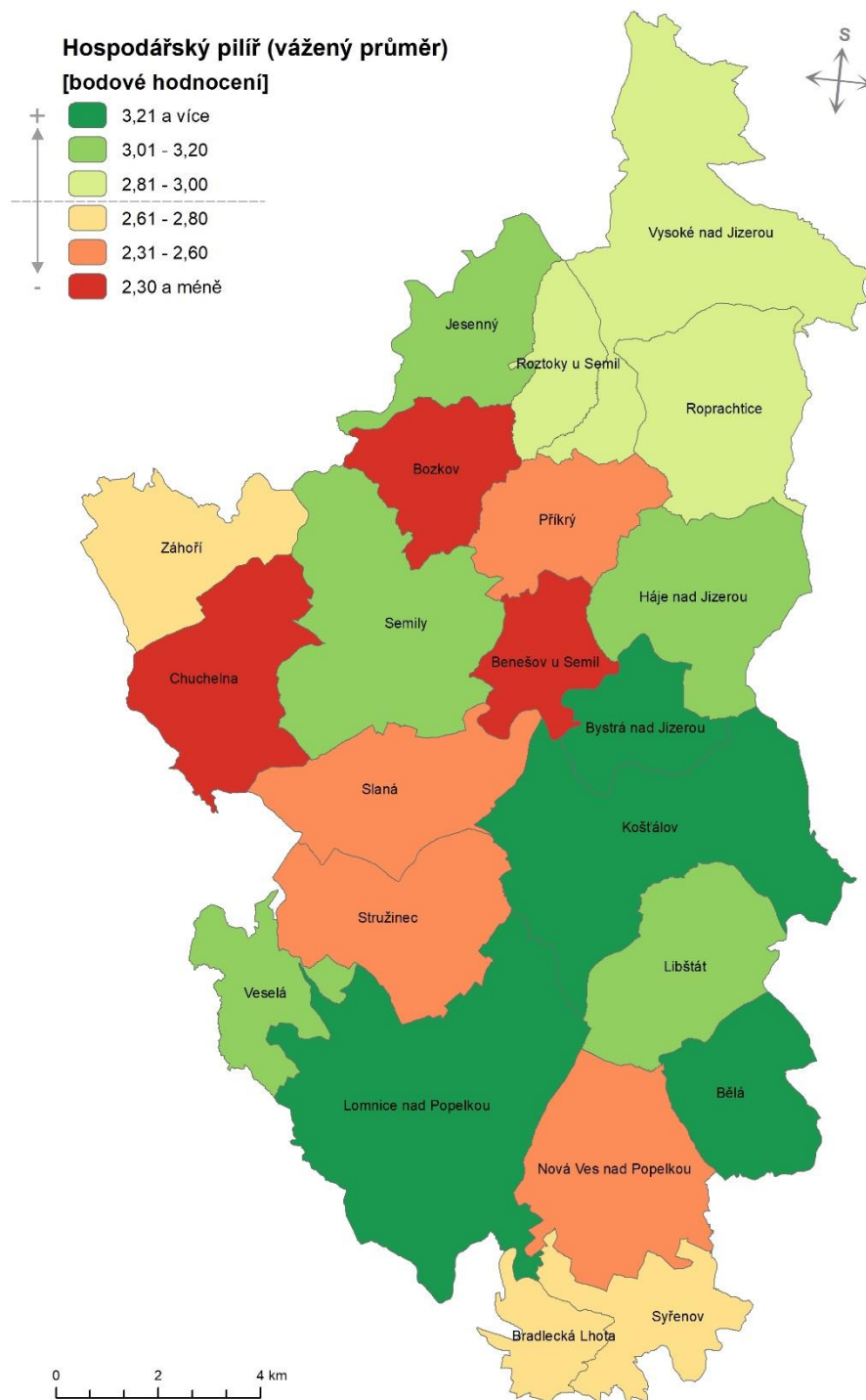
Příloha 15: Pilíř pro Sociální soudržnost obyvatel – bodovací metoda



(zdroj: vlastní zpracování 2018)

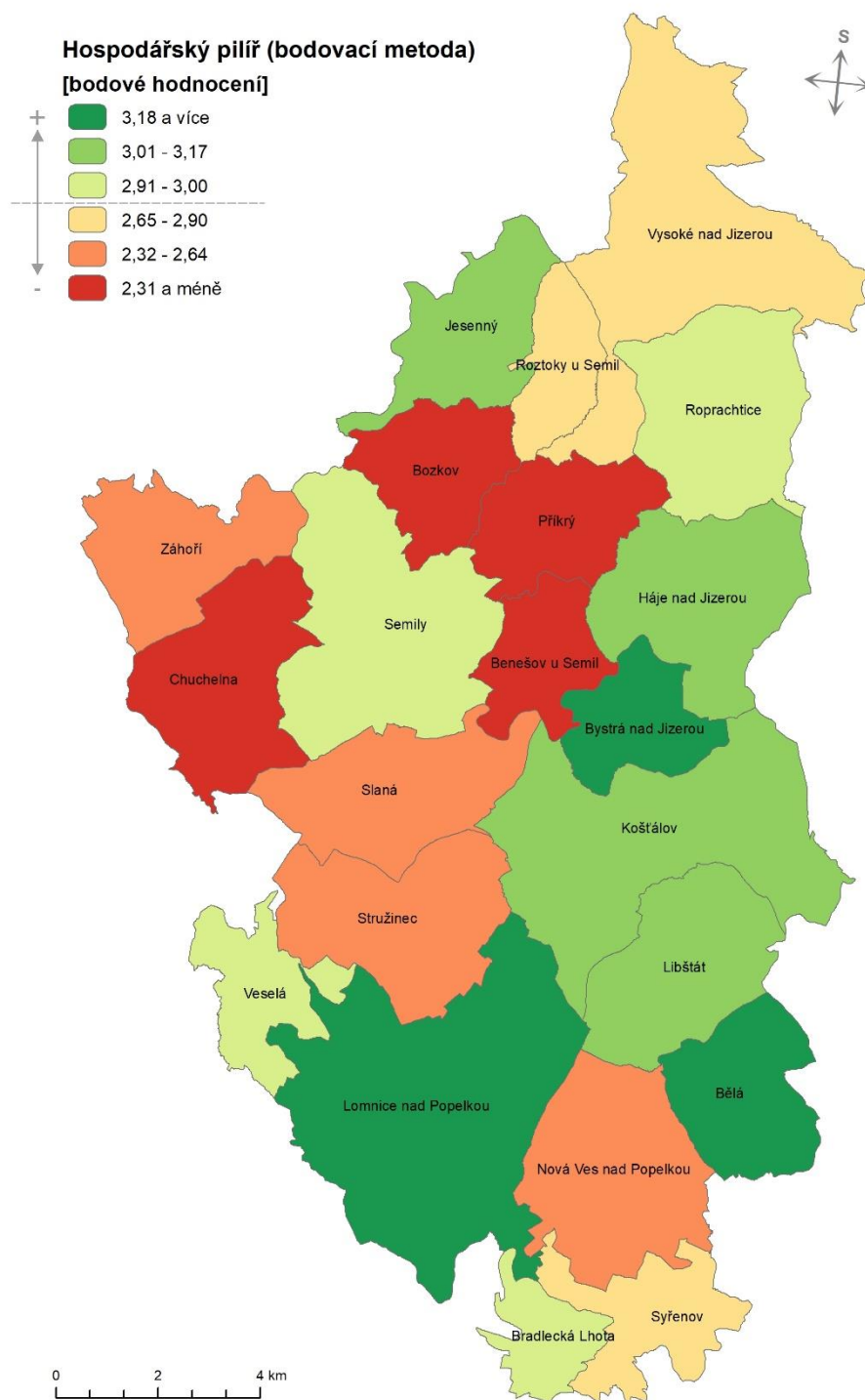


Příloha 16: Pilíř pro hospodářský rozvoj – metoda váženého průměru



(zdroj: vlastní zpracování 2018)

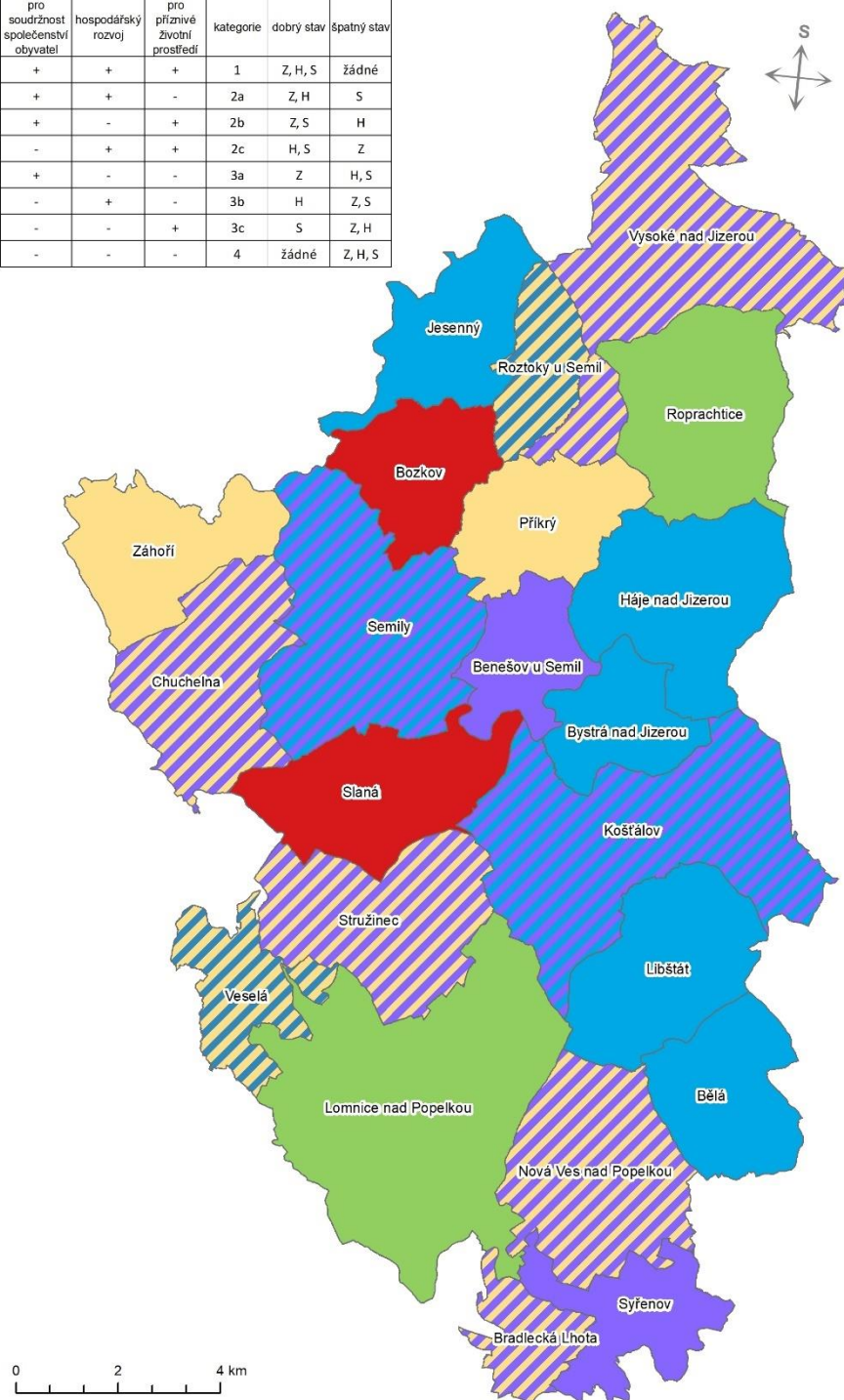
Příloha 17: Pilíř pro hospodářský rozvoj – bodovací metoda



(zdroj: vlastní zpracování 2018)

Příloha 18: Vyhodnocení územních podmínek – metoda váženého průměru

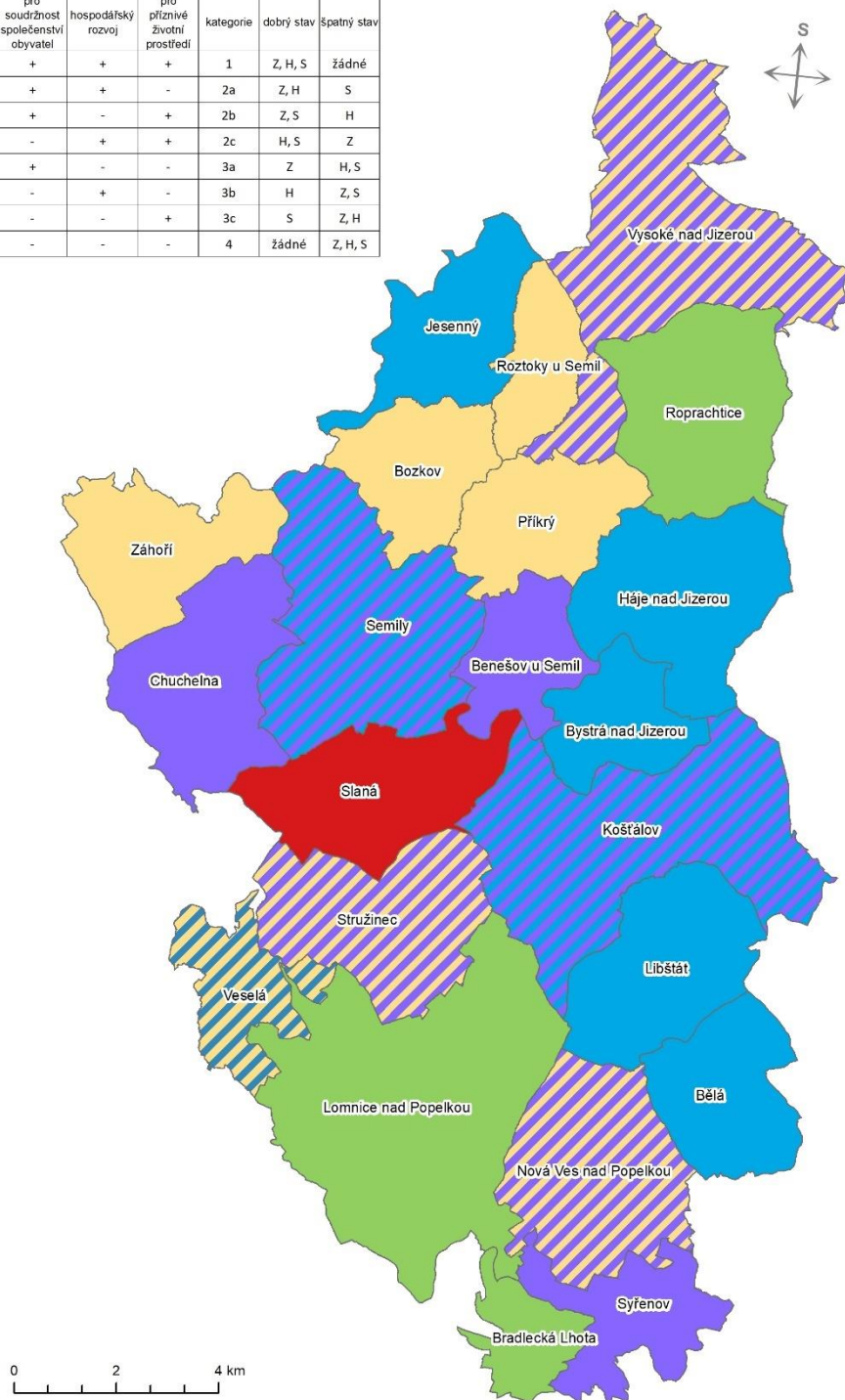
Vyhodnocení územních podmínek ORP Semily 2016						
	pro soudržnost společenství obyvatel	hospodářský rozvoj	pro příznivé životní prostředí	kategorie	dobry stav	špatný stav
	+	+	+	1	Z, H, S	žádné
	+	+	-	2a	Z, H	S
	+	-	+	2b	Z, S	H
	-	+	+	2c	H, S	Z
	+	-	-	3a	Z	H, S
	-	+	-	3b	H	Z, S
	-	-	+	3c	S	Z, H
	-	-	-	4	žádné	Z, H, S



(zdroj: vlastní zpracování 2018)

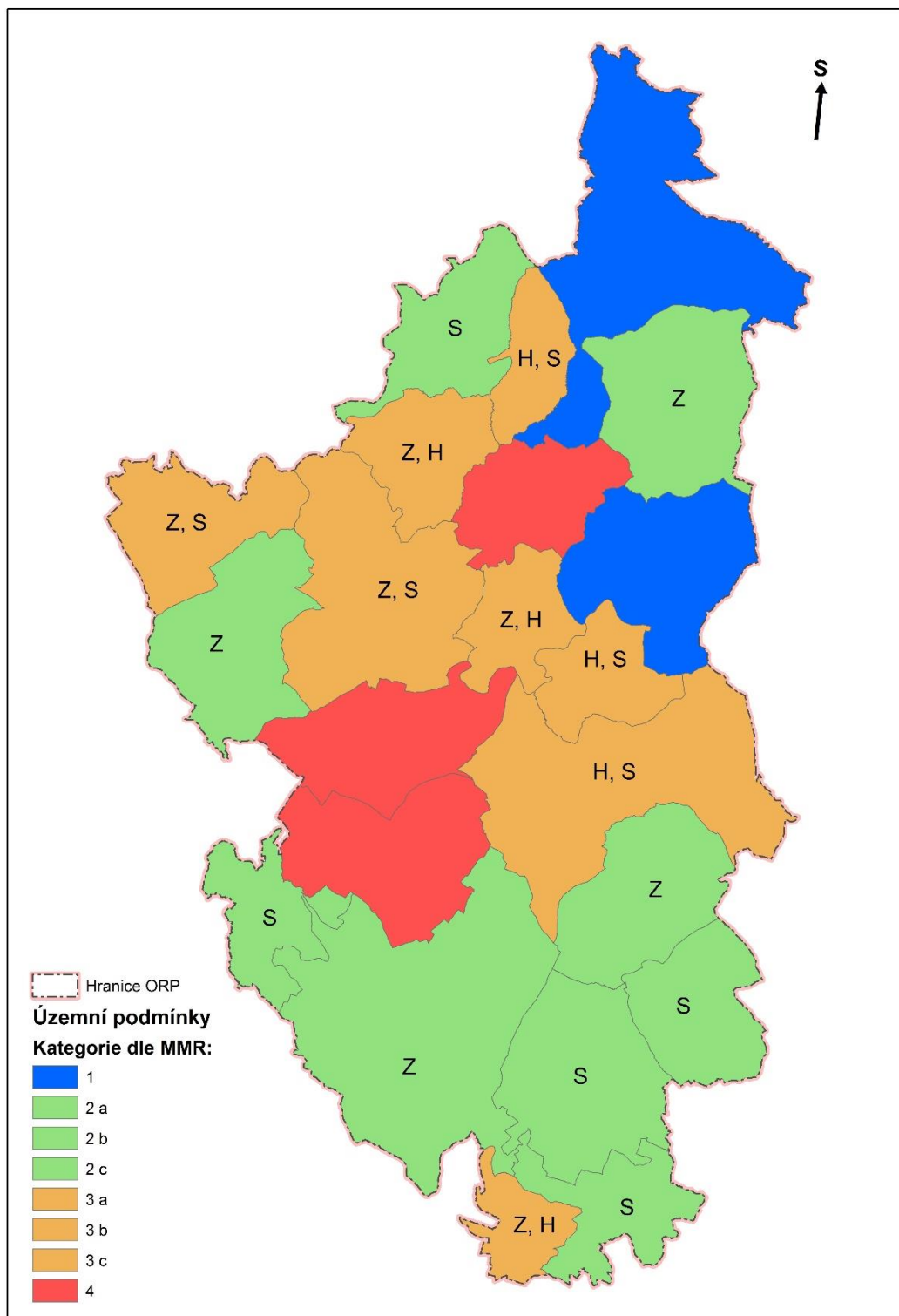
Příloha 19: Vyhodnocení územních podmínek – bodovací metoda

Vyhodnocení územních podmínek ORP Semily 2016						
	pro soudržnost společenství obyvatel	hospodářský rozvoj	pro příznivé životní prostředí	kategorie	dobry stav	špatný stav
	+	+	+	1	Z, H, S	žádné
	+	+	-	2a	Z, H	S
	+	-	+	2b	Z, S	H
	-	+	+	2c	H, S	Z
	+	-	-	3a	Z	H, S
	-	+	-	3b	H	Z, S
	-	-	+	3c	S	Z, H
	-	-	-	4	žádné	Z, H, S



(zdroj: vlastní zpracování 2018)

Příloha 20: Vyhodnocení vyváženosti vztahu územních podmínek na území obcí



(zdroj:

ÚAP ORP Semily 2016)