

# Rybníky a vodní nádrže

V okruhu 15 km od JETE



**Název:** Rabyň **GPS:** 49°12'30.721"N, 14°14'3.619"E

**Plocha:** 407 695 m<sup>2</sup>

**Majitel:** Jihočeský kraj, U Zimního stadionu 1952, České Budějovice

**Hospodařící subjekt:** Školní rybářství, Masarykovo nám. 12, Protivín

**Katastrální území:** Protivín (733857)

**Využití:** rybochovný rybník

**Měřítko:** mapy: 1:47 000



**Název:** Starý ryb. **GPS:** 49°14'15.29.487"E3'32.354"N

**Plocha:** nezjištěno

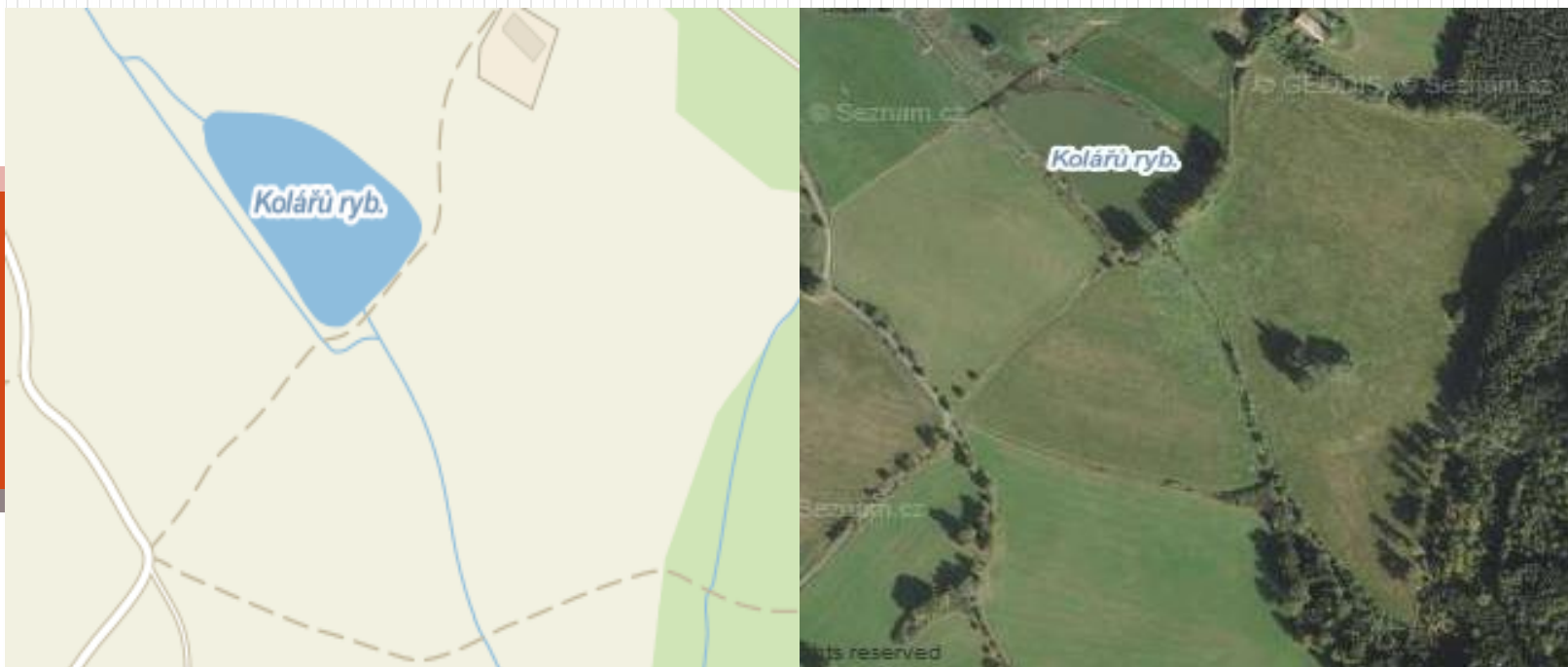
**Majitel:** ČR

**Hospodařící subjekt:** Agentura ochr. přír. a krajiny ČR, Kaplanova 1931/1, Praha

**Katastrální území:** Nová Ves u Protivína (795097)

**Využití:** rybochovný rybník

**Měřítko:** mapy: 1:12 000



**Název:** Kolářů ryb. **GPS:** 49°13'18.562"N 14°15'40.177"E

**Plocha:** nezjištěno

**Majitel:** Genčurová Zdeňka, Kapustová Hana, Kolář Josef, Kolář Miloslav

**Hospodařící subjekt:** nezjištěno

**Katastrální území:** Nová Ves u Protivína (795097)

**Využití:** nezjištěno

**Měřítko:** mapy: 1:12 000





**Název:** Čejka **GPS:** 49°12'25.107"N 14°15'41.321"E

**Plocha:** 18 792 m<sup>2</sup>

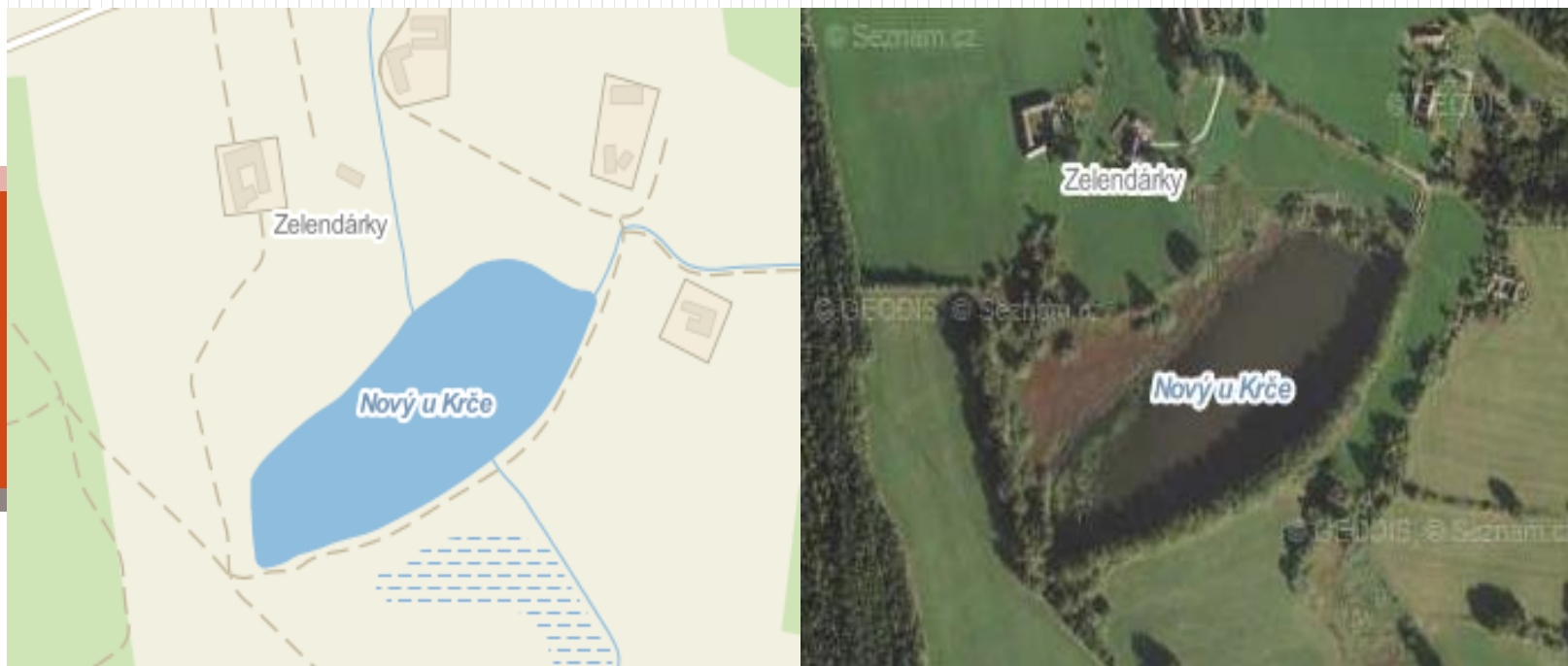
**Majitel:** ČR

**Hospodařící subjekt:** Agentura ochr. přír. a krajiny ČR, Kaplanova 1931/1, Praha

**Katastrální území:** Krč u Protívína (674303)

**Využití:** nezjištěno

**Měřítko:** mapy: 1:6 000



**Název:** Nový u Krče **GPS:** 49°12'39.956"N 14°15'18.903"E

**Plocha:** 50 713 m<sup>2</sup>

**Majitel:** ČR

**Hospodařící subjekt:** Agentura ochr. přír. a krajiny ČR, Kaplanova 1931/1, Praha

**Katastrální území:** Krč u Protívína (674303)

**Využití:** nezjištěno

**Měřítko:** mapy: 1:12 000



**Název:** Starý u Krče **GPS:** 49°12'29.023"N 14°15'25.840"E

**Plocha:** 23 437 m<sup>2</sup>

**Majitel:** ČR

**Hospodařící subjekt:** Agentura ochr. přír. a krajiny ČR, Kaplanova 1931/1, Praha

**Katastrální území:** Krč u Protivína (674303)

**Využití:** nezjištěno

**Měřítko:** mapy: 1:6 000





**Název:** Mlýnský u Krče **GPS:** 49°12'16.920"N 14°15'26.909"E

**Plocha:** 27 832 m<sup>2</sup>

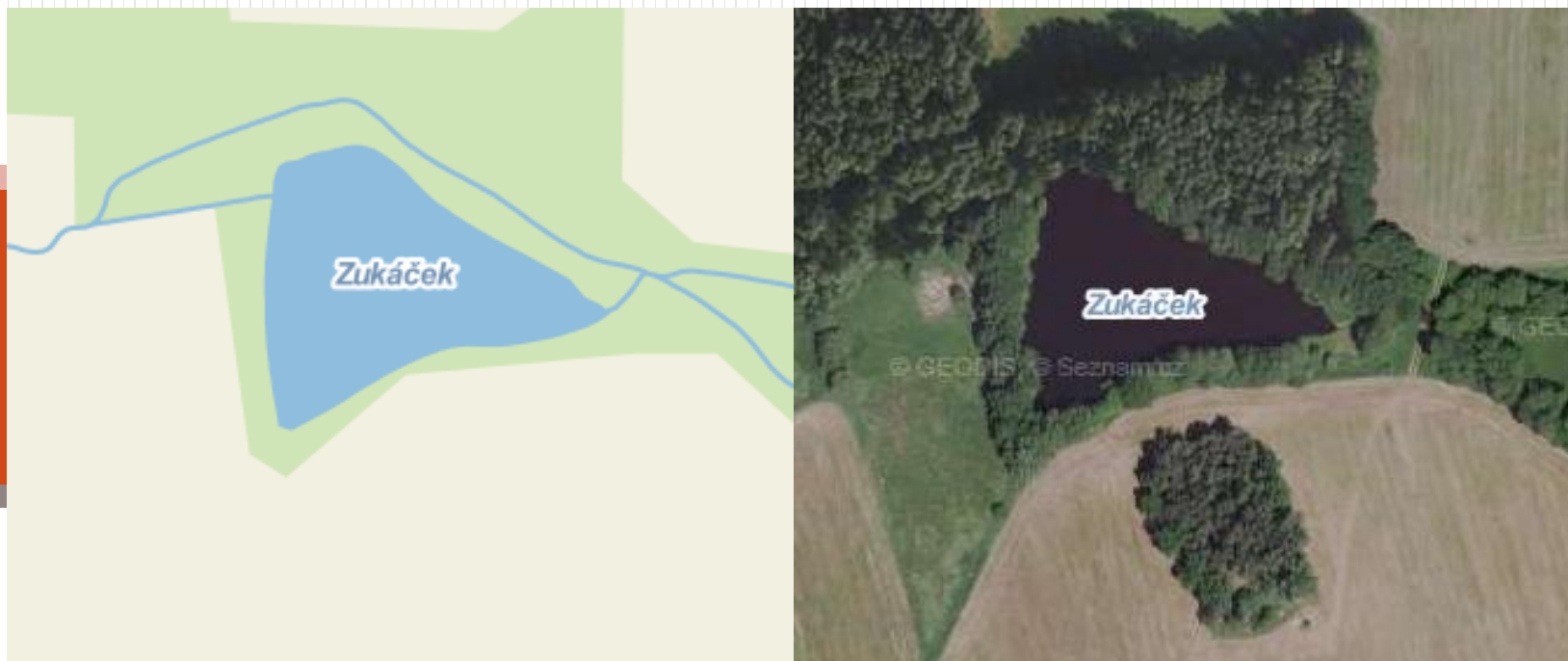
**Majitel:** ČR

**Hospodařící subjekt:** Agentura ochr. přír. a krajiny ČR, Kaplanova 1931/1, Praha

**Katastrální území:** Krč u Protivína (674303)

**Využití:** nezjištěno

**Měřítko:** mapy: 1:6 000



**Název:** Zukáček **GPS:** 49°12'15.351"N 14°15'9.587"E

**Plocha:** 11 760 m<sup>2</sup>

**Majitel:** ČR

**Hospodařící subjekt:** Agentura ochr. přír. a krajiny ČR, Kaplanova 1931/1, Praha

**Katastrální území:** Krč u Protívína (674303)

**Využití:** nezjištěno

**Měřítko:** mapy: 1:6 000



**Název:** Švarcenberský ryb. **GPS:** 49°12'17.950"N, 14°14'41.278"E

**Plocha:** 65 227 m<sup>2</sup>

**Majitel:** Jihočeský kraj, U Zimního stadionu 1952, České Budějovice

**Hospodařící subjekt:** Školní rybářství, Masarykovo nám. 12, Protivín

**Katastrální území:** Krč u Protivína (674303)

**Využití:** rybochovný rybník

**Měřítko:** mapy: 1:12 000



**Název:** Rabiňka **GPS:** 49°12'24.473"N 14°14'28.676"E

**Plocha:** 17 579 m<sup>2</sup>

**Majitel:** Jihočeský kraj, U Zimního stadionu 1952, České Budějovice

**Hospodařící subjekt:** Školní rybářství, Masarykovo nám. 12, Protivín

**Katastrální území:** Protivín (733857)

**Využití:** rybochovný rybník

**Měřítko:** mapy: 1:6 000



**Název:** Skopec **GPS:** 49°13'50.236"N 14°15'10.037"E

**Plocha:** nezjištěno

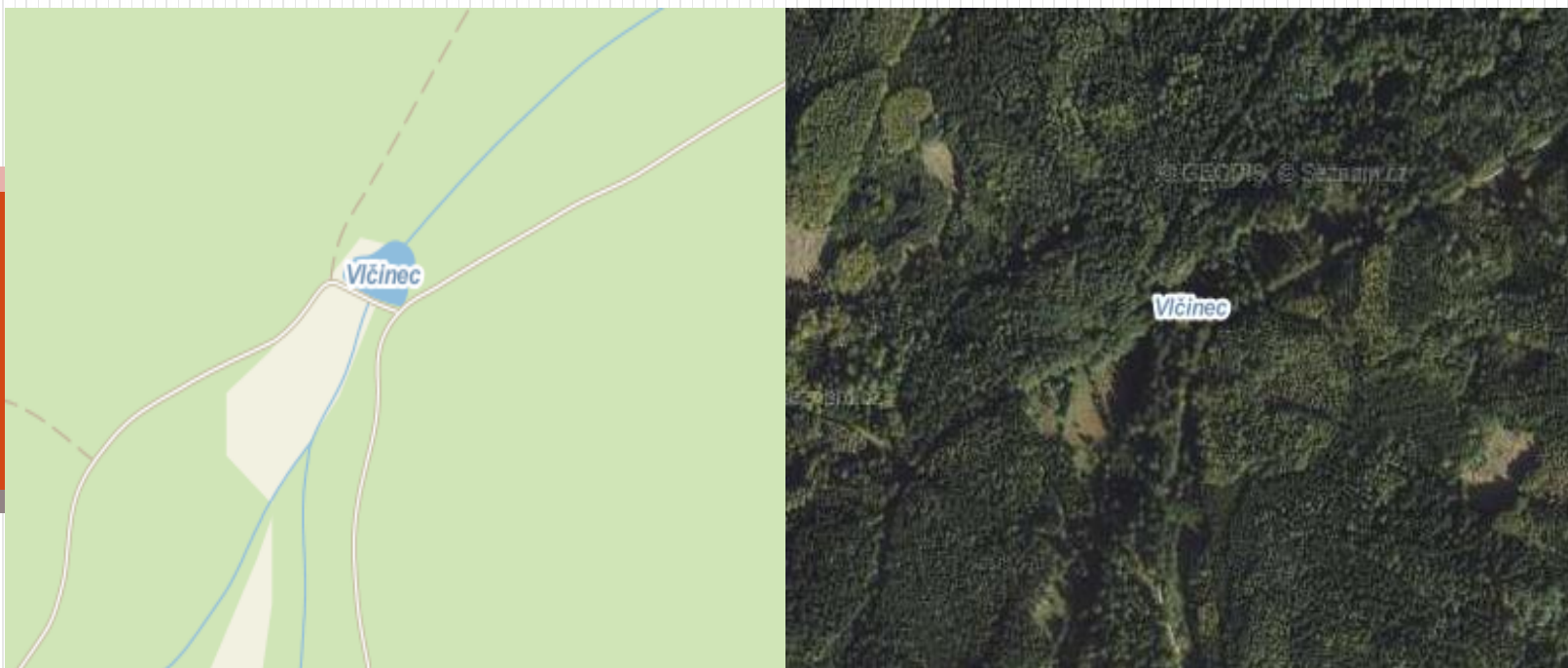
**Majitel:** ČR

**Hospodařící subjekt:** Agentura ochr. přír. a krajiny ČR, Kaplanova 1931/1, Praha

**Katastrální území:** Nová Ves u Protivína (795097)

**Využití:** rybochovný rybník

**Měřítko:** mapy: 1:12 000



**Název:** Vlčinec **GPS:** 49°13'50.236"N 14°15'10.037"E

**Plocha:** 2 743 m<sup>2</sup>

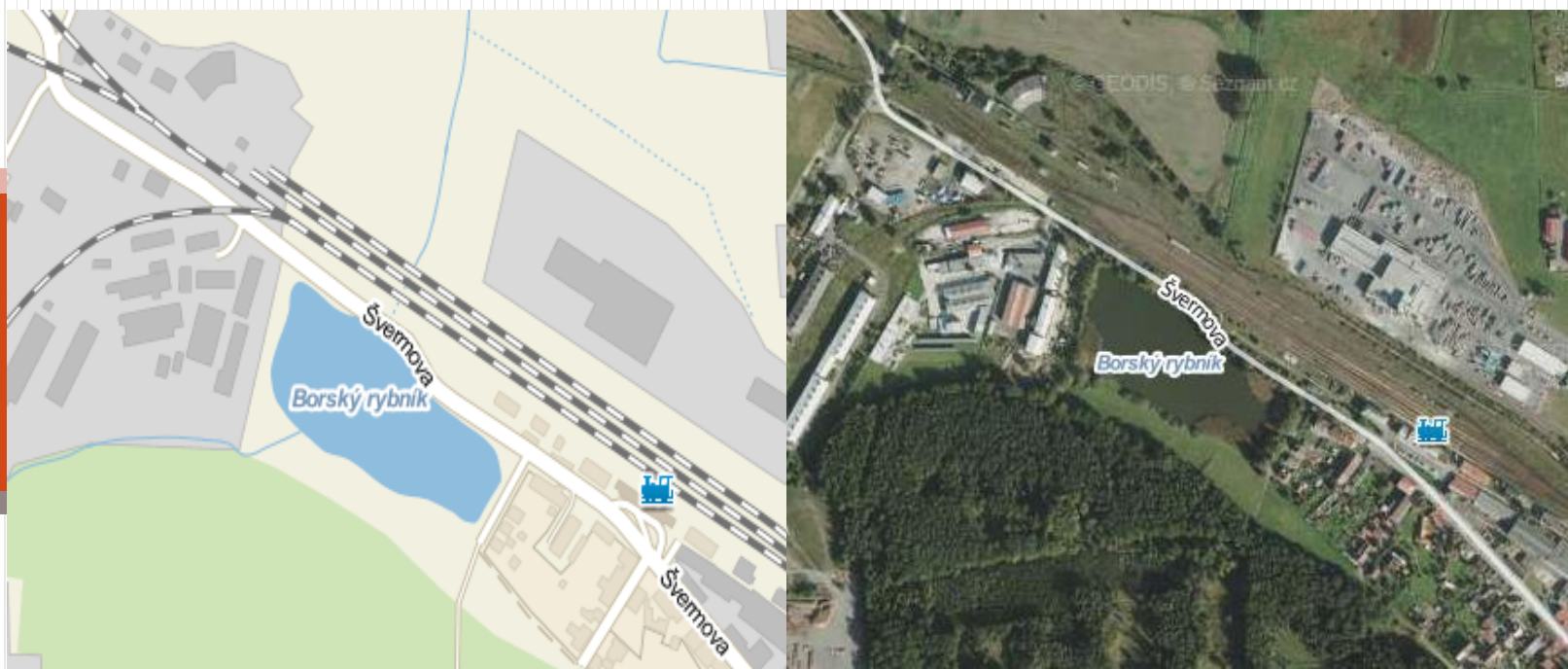
**Majitel:** Šíp Jaromír, Myšenec 17, Protivín

**Hospodařící subjekt:** nezjištěno

**Katastrální území:** Nová Ves u Protivína (795097)

**Využití:** nezjištěno

**Měřítko:** mapy: 1:12 000



**Název:** Borský rybník **GPS:** 49°12'46.660"N 14°12'28.368"E

**Plocha:** 25412 m<sup>2</sup>

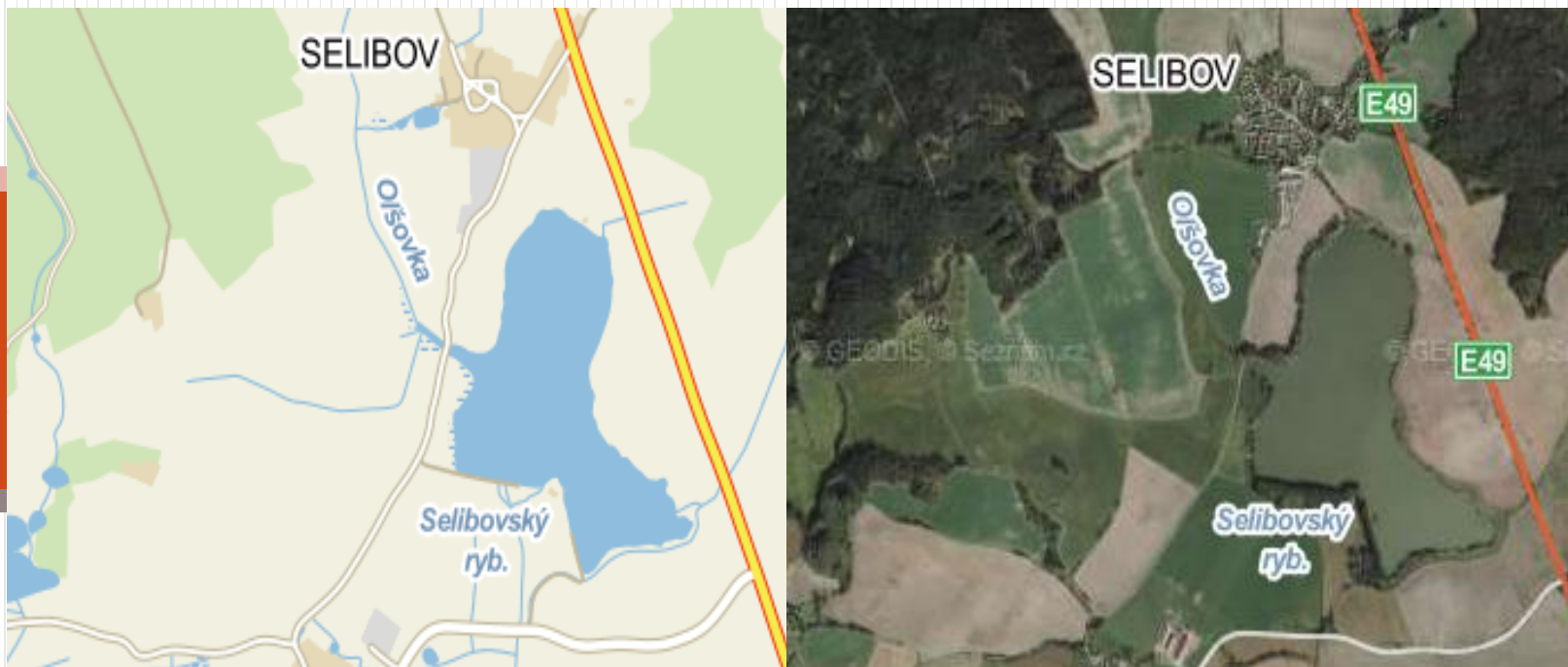
**Majitel:** Jihočeský kraj, U Zimního stadionu 1952, České Budějovice

**Hospodařící subjekt:** Školní rybářství, Masarykovo nám. 12, Protivín

**Katastrální území:** Protivín (733857)

**Využití:** rybochovný rybník

**Měřítko:** mapy: 1:12 000



**Název:** Selibovský ryb. **GPS:** 49°14'38.811"N 14°11'47.101"E

**Plocha:** nezjištěno

**Majitel:** Jihočeský kraj, U Zimního stadionu 1952, České Budějovice

**Hospodařící subjekt:** Školní rybářství, Masarykovo nám. 12, Protivín

**Katastrální území:** Maletice (700771)

**Využití:** rybochovný rybník

**Měřítko:** mapy: 1:47 000





**Název:** Tálínský ryb. **GPS:** 49°14'54.863"N 14°13'1.239"E

**Plocha:** nezjištěno

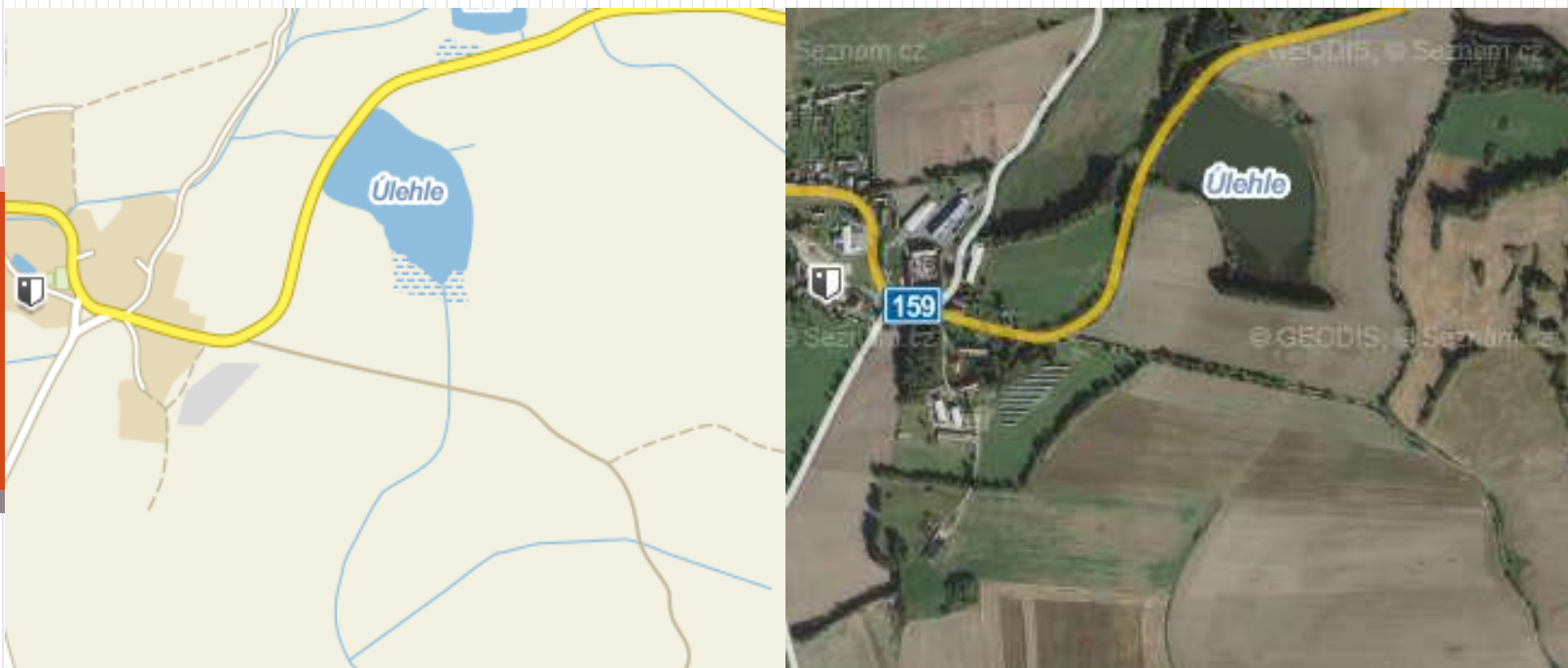
**Majitel:** Jihočeský kraj, U Zimního stadionu 1952, České Budějovice

**Hospodařící subjekt:** Školní rybářství, Masarykovo nám. 12, Protivín

**Katastrální území:** Tálín (765015)

**Využití:** rybochovný rybník

**Měřítko:** mapy: 1:47 000



**Název:** Úlehle **GPS:** 49°14'56.847"N 14°14'5.315"E

**Plocha:** nezjištěno

**Majitel:** Jihočeský kraj, U Zimního stadionu 1952, České Budějovice

**Hospodařící subjekt:** Školní rybářství, Masarykovo nám. 12, Protivín

**Katastrální území:** Tálín (765015)

**Využití:** rybochovný rybník

**Měřítko:** mapy: 1:24 000



**Název:** Luh **GPS:** 49°15'7.643"N 14°14'12.077"E

**Plocha:** 24 717 m<sup>2</sup>

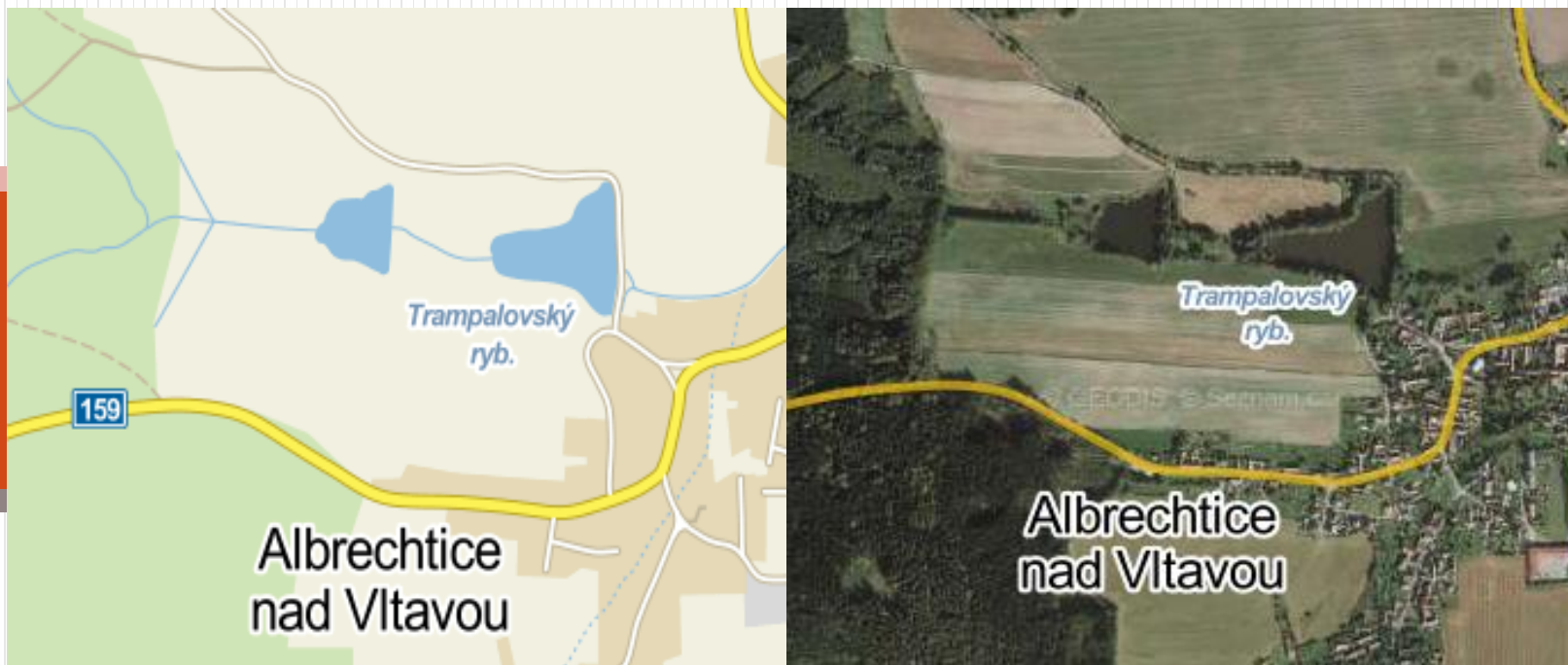
**Majitel:** Jihočeský kraj, U Zimního stadionu 1952, České Budějovice

**Hospodařící subjekt:** Školní rybářství, Masarykovo nám. 12, Protivín

**Katastrální území:** Tálín (765015)

**Využití:** rybochovný rybník

**Měřítko:** mapy: 1:24 000



**Název:** Trampalovský ryb. **GPS:** 49°15'22.838"N 14°18'3.777"E

**Plocha:** 26 776 m<sup>2</sup>

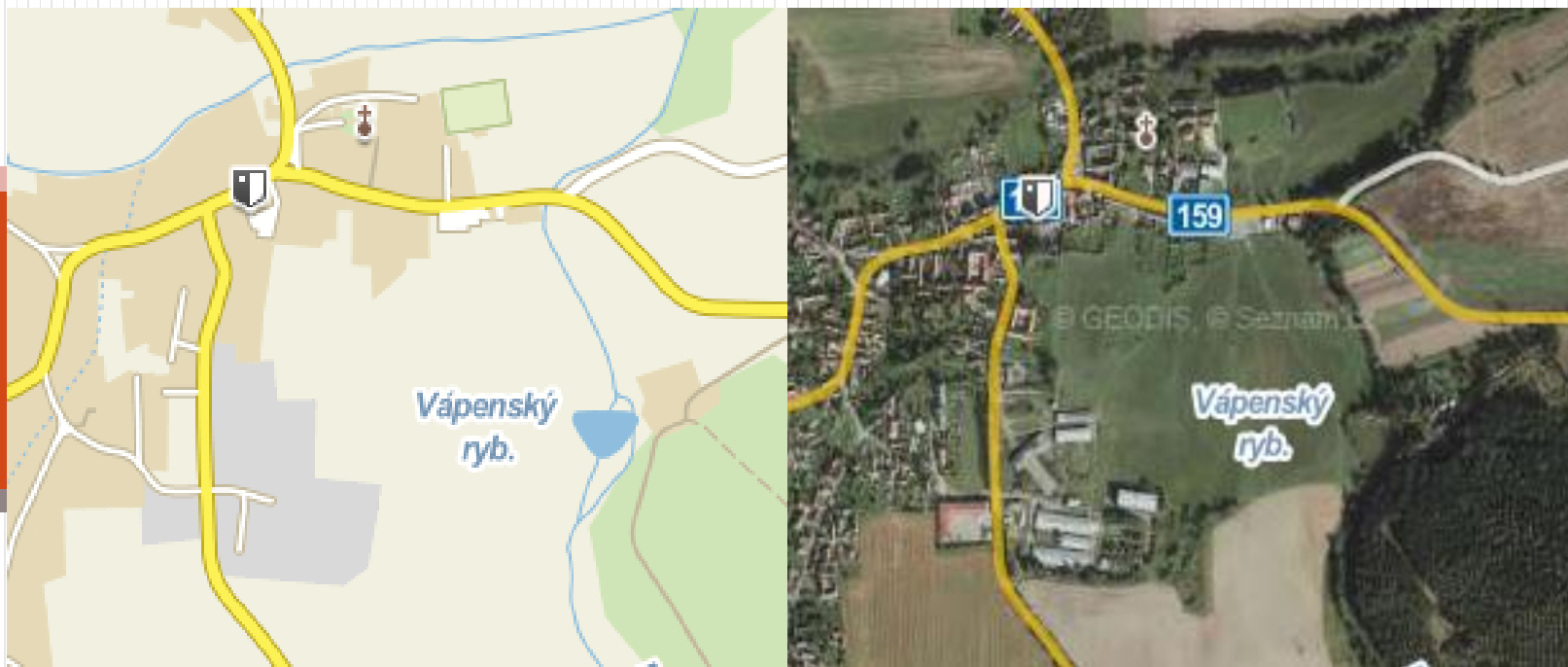
**Majitel:** Jihočeský kraj, U Zimního stadionu 1952, České Budějovice

**Hospodařící subjekt:** Školní rybářství, Masarykovo nám. 12, Protivín

**Katastrální území:** Albrechtice nad Vltavou (600229)

**Využití:** rybochovný rybník

**Měřítko:** mapy: 1:24 000



**Název:** Vápenský ryb. **GPS:** 49°15'9.137"N 14°18'51.854"E

**Plocha:** 4 262m<sup>2</sup>

**Majitel:** Ing. Pizinger Milan, Albrechtice nad Vltavou 191

**Hospodařící subjekt:** nezjištěno

**Katastrální území:** Albrechtice nad Vltavou (600229)

**Využití:** nezjištěno

**Měřítko:** mapy: 1:24 000



**Název:** Vojtišek **GPS:** 49°14'54.146"N 14°19'19.964"E

**Plocha:** nezjištěno

**Majitel:** Ing. Řeřichová Anděla, Albrechtice nad Vltavou 170

**Hospodařící subjekt:** nezjištěno

**Katastrální území:** Albrechtice nad Vltavou (600229)

**Využití:** nezjištěno

**Měřítko:** mapy: 1:24 000



**Název:** Trublů ryb. **GPS:** 49°13'27.897"N 14°19'23.318"E

**Plocha:** 11 565 m<sup>2</sup>

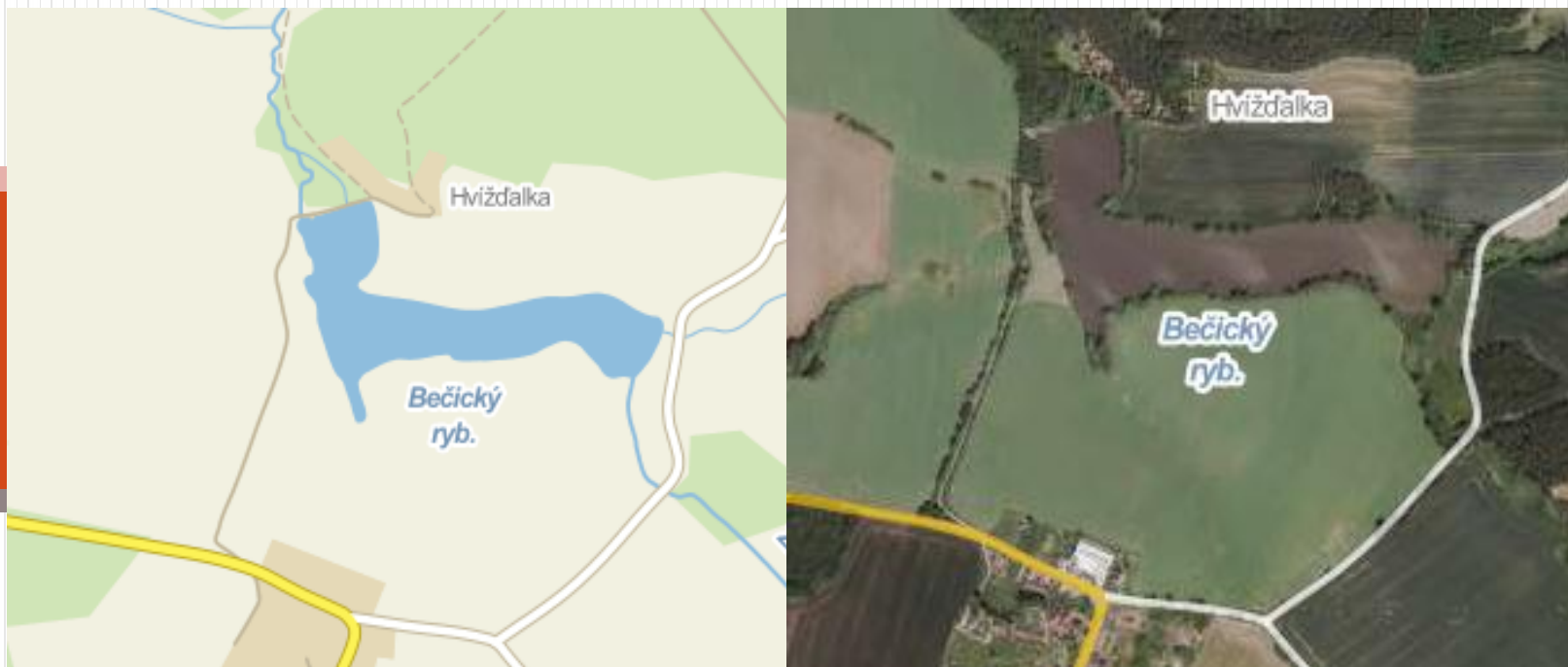
**Majitel:** Ing. Trůbl Karel, Brloh 188, Vojtíková Marie, Jablonského 386/8 (1/2)

**Hospodařící subjekt:** nezjištěno

**Katastrální území:** Vseteč (787221)

**Využití:** rybochovný rybník

**Měřítko:** mapy: 1:24 000



**Název:** Bečický ryb. **GPS:** 49°13'16.436"N 14°30'14.087"E

**Plocha:** 89 236 m<sup>2</sup>

**Majitel:** Rybářství Třeboň Hld. a.s. Rybářská 801, Třeboň

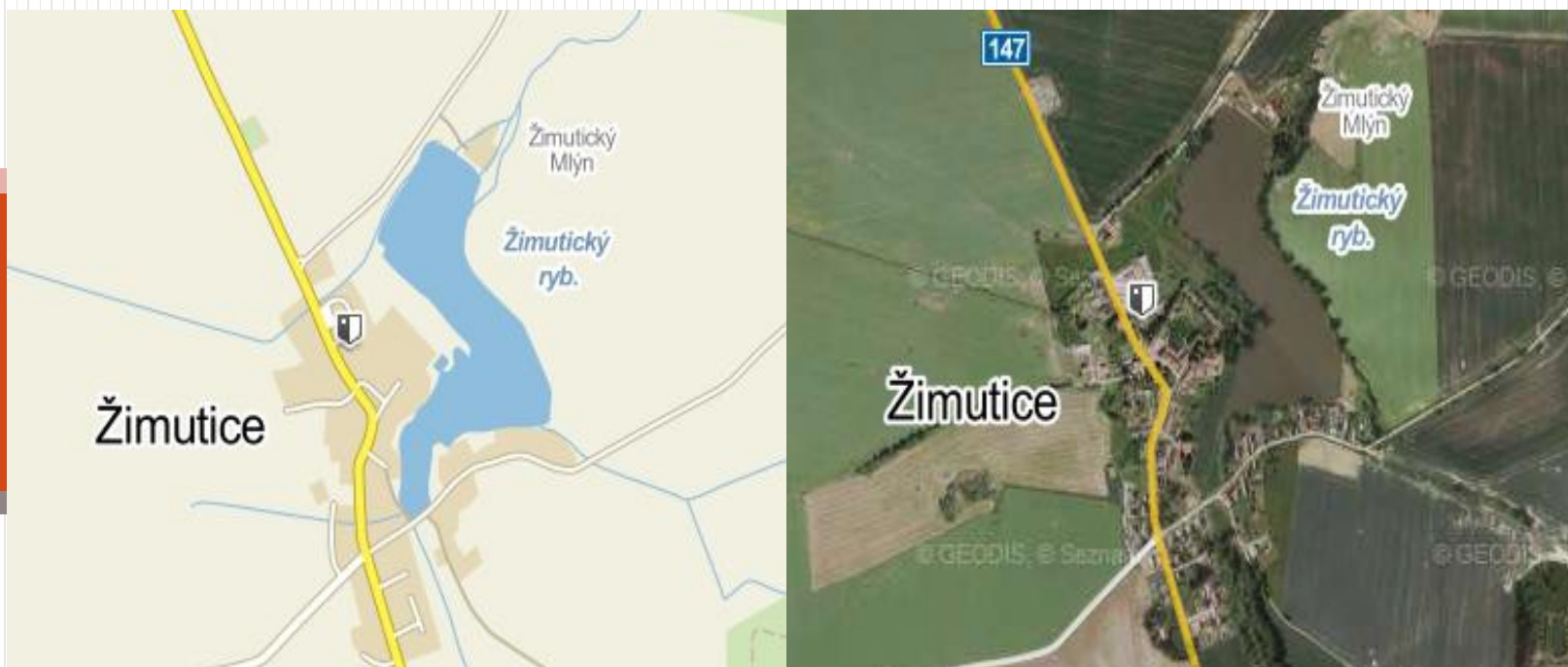
**Hospodařící subjekt:** Rybářství Třeboň Hld. a.s.

**Katastrální území:** Bečice (797014)

**Využití:** rybochovný rybník

**Měřítko:** mapy: 1:24 000





**Název:** Žimutický ryb. **GPS:** 49°12'19.854"N 14°30'49.843"E

**Plocha:** 99 539 m<sup>2</sup>

**Majitel:** Parcela není zapsána na LV

**Hospodařící subjekt:** nezjištěno

**Katastrální území:** Munice (639613)

**Využití:** rybochovný rybník

**Měřítko:** mapy: 1:24 000



**Název:** Nový ryb. **GPS:** 49°11'34.220"N 14°33'4.882"E

**Plocha:** 18 933m<sup>2</sup>

**Majitel:** Rybářství Třeboň Hld. a.s. Rybářská 801, Třeboň

**Hospodařící subjekt:** Rybářství Třeboň Hld. a.s. Rybářská 801, Třeboň

**Katastrální území:** Bzí u Dolního Bukovska (763772)

**Využití:** rybochovný rybník

**Měřítko:** mapy: 1:12 000



**Název:** Kobylník **GPS:** 49°11'42.986"N 14°32'54.330"E

**Plocha:** 27 072 m<sup>2</sup>

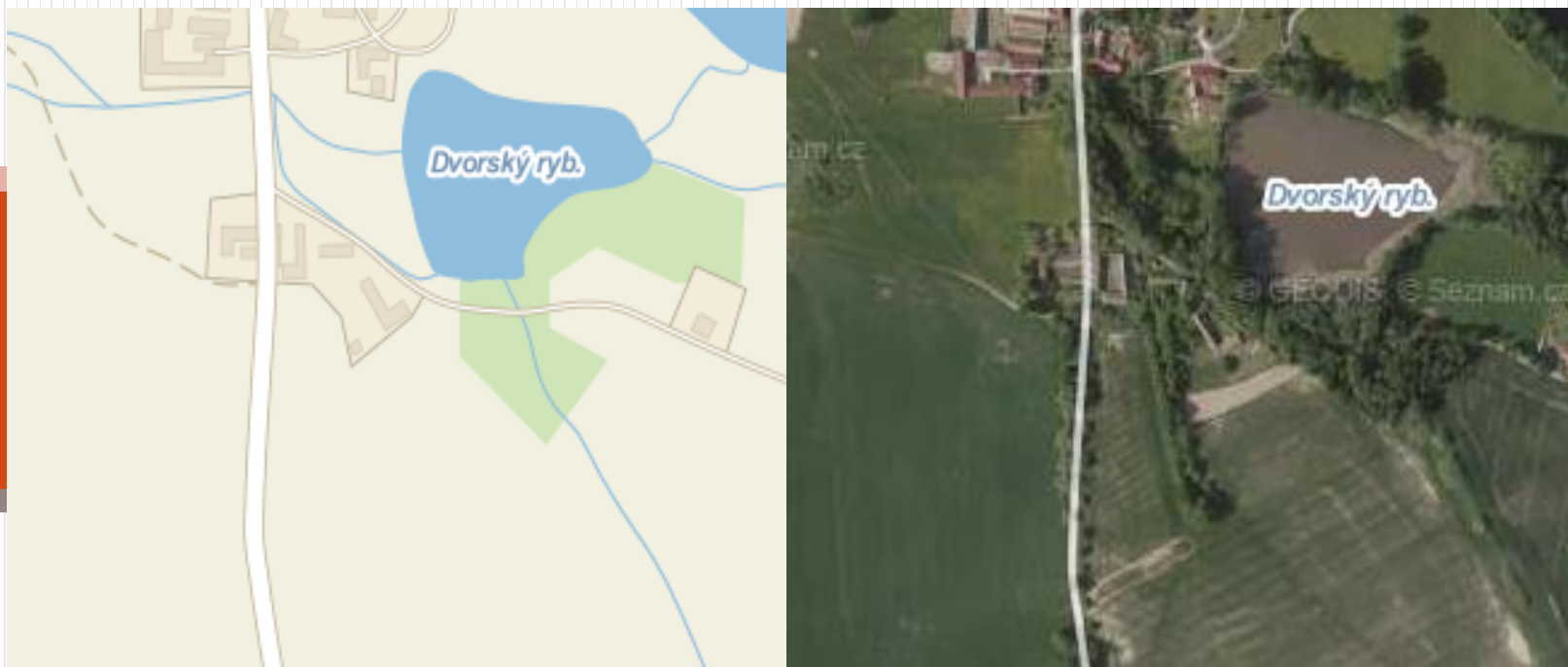
**Majitel:** Rybářství Třeboň Hld. a.s. Rybářská 801, Třeboň

**Hospodařící subjekt:** Rybářství Třeboň Hld. a.s. Rybářská 801, Třeboň

**Katastrální území:** Munice (639613)

**Využití:** rybochovný rybník

**Měřítko:** mapy: 1:12 000



**Název:** Dvorskýký ryb. **GPS:** 49°11'38.152"N 14°32'43.403"E

**Plocha:** 27 844 m<sup>2</sup>

**Majitel:** Rybářství Třeboň Hld. a.s. Rybářská 801, Třeboň

**Hospodařící subjekt:** Rybářství Třeboň Hld. a.s. Rybářská 801, Třeboň

**Katastrální území:** Sobětice u Žimutic (797065)

**Využití:** rybochovný rybník

**Měřítko:** mapy: 1:12 000



**Název:** Kejhar **GPS:** 49°11'40.567"N 14°32'15.511"E

**Plocha:** 35 559 m<sup>2</sup>

**Majitel:** nezjištěno

**Hospodařící subjekt:** nezjištěno

**Katastrální území:** Soběstice u Žimutic (797065)

**Využití:** rybochovný rybník

**Měřítko:** mapy: 1:12 000



**Název:** Dubovský rybník. **GPS:** 49°11'39.553"N 14°31'48.838"E

**Plocha:** 34 054 m<sup>2</sup>

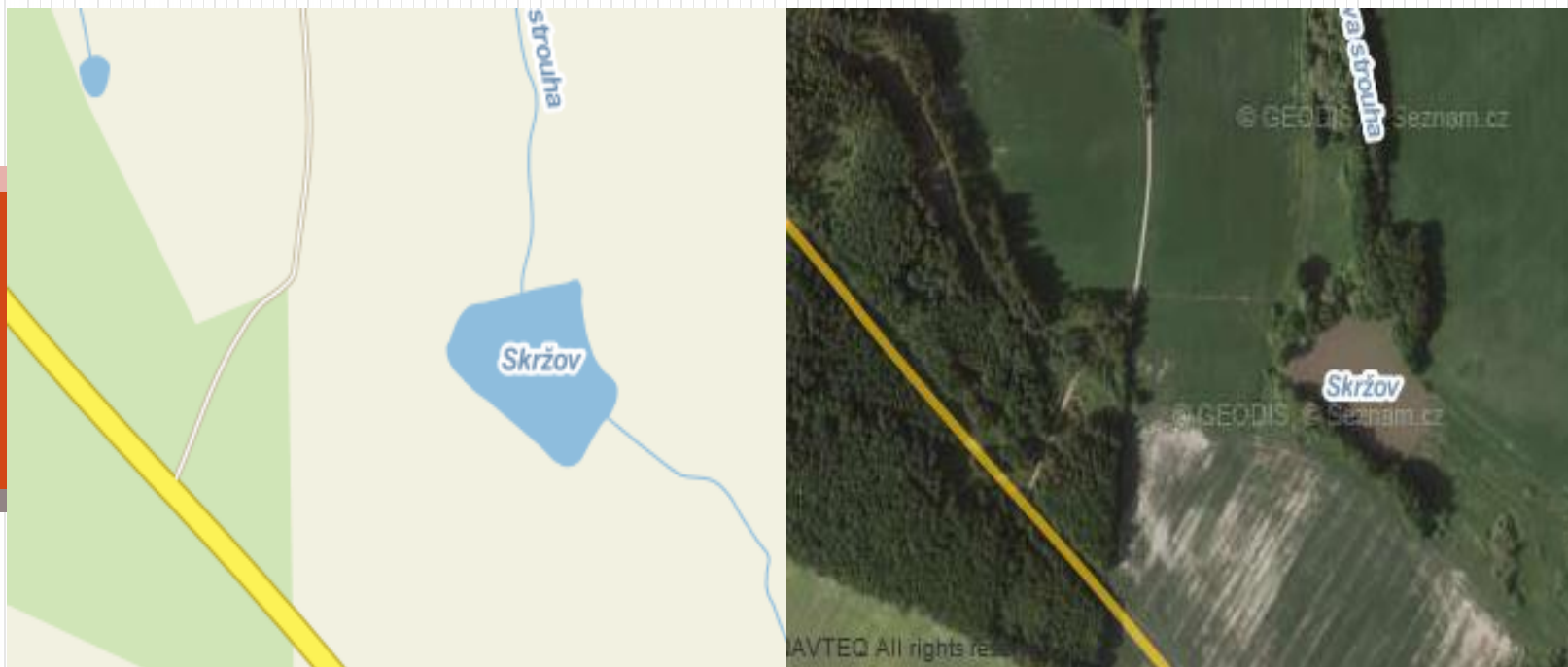
**Majitel:** Rybářství Třeboň Hld. a.s. Rybářská 801, Třeboň

**Hospodařící subjekt:** Rybářství Třeboň Hld. a.s. Rybářská 801, Třeboň

**Katastrální území:** Sobětice u Žimutic (797065)

**Využití:** rybochovný rybník

**Měřítko:** mapy: 1:12 000



**Název:** Skržov **GPS:** 49°11'22.931"N 14°31'54.332"E

**Plocha:** 15 151 m<sup>2</sup>

**Majitel:** Rybářství Třeboň Hld. a.s. Rybářská 801, Třeboň

**Hospodařící subjekt:** Rybářství Třeboň Hld. a.s. Rybářská 801, Třeboň

**Katastrální území:** Bzí u Dolního Bukovska (763772)

**Využití:** rybochovný rybník

**Měřítko:** mapy: 1:12 000



**Název:** Nohavice **GPS:** 49°11'39.862"N 14°32'1.190"E

**Plocha:** 19 532 m<sup>2</sup>

**Majitel:** Rybářství Třeboň Hld. a.s. Rybářská 801, Třeboň

**Hospodařící subjekt:** Rybářství Třeboň Hld. a.s. Rybářská 801, Třeboň

**Katastrální území:** Soběstice u Žimutic (797065)

**Využití:** rybochovný rybník

**Měřítko:** mapy: 1:12 000





**Název:** Farský ryb. **GPS:** 49°11'53.325"N 14°30'56.823"E

**Plocha:** 18 003 m<sup>2</sup>

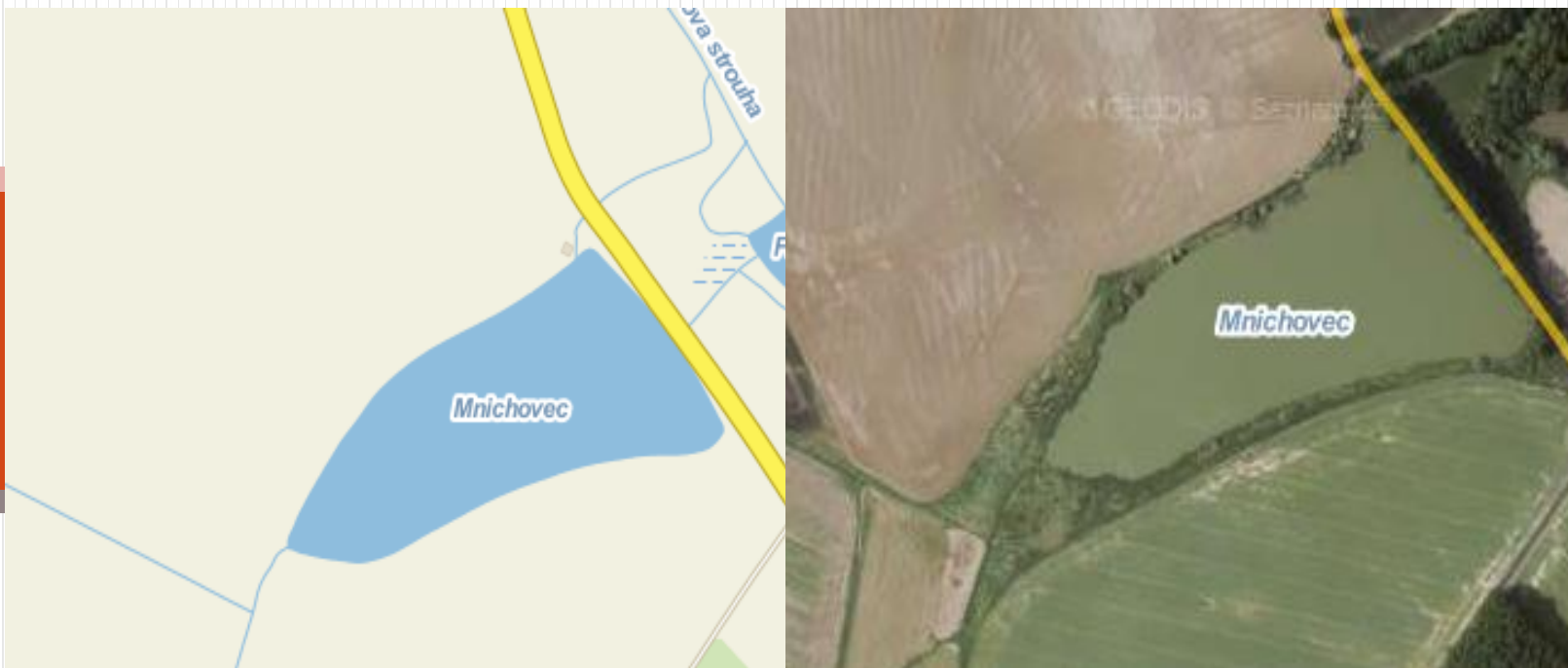
**Majitel:** nezjištěno

**Hospodařící subjekt:** nezjištěno

**Katastrální území:** Žimutice (797073)

**Využití:** nezjištěno

**Měřítko:** mapy: 1:12 000



**Název:** Mníchovec **GPS:** 49°11'50.168"N 14°30'44.896"E

**Plocha:** 62 327 m<sup>2</sup>

**Majitel:** Rybářství Třeboň Hld. a.s. Rybářská 801, Třeboň

**Hospodařící subjekt:** Rybářství Třeboň Hld. a.s. Rybářská 801, Třeboň

**Katastrální území:** Žimutice (797073)

**Využití:** rybochovný rybník

**Měřítko:** mapy: 1:12 000



**Název:** Kociánský ryb. **GPS:** 49°11'21.818"N 14°30'49.028"E

**Plocha:** 12 363 m<sup>2</sup>

**Majitel:** Parcela není zapsána na LV

**Hospodařící subjekt:** nezjištěno

**Katastrální území:** Štipoklasy (763829)

**Využití:** nezjištěno

**Měřítko:** mapy: 1:12 000



**Název:** Jiřikovský ryb. **GPS:** 49°11'17.941"N 14°30'21.002"E

**Plocha:** 34 669 m<sup>2</sup>

**Majitel:** Rybářství Třeboň Hld. a.s. Rybářská 801, Třeboň

**Hospodařící subjekt:** Rybářství Třeboň Hld. a.s. Rybářská 801, Třeboň

**Katastrální území:** Štipoklasy (763829)

**Využití:** rybochovný rybník

**Měřítko:** mapy: 1:12 000



**Název:** Pivovarský ryb. **GPS:** 49°10'54.026"N 14°32'38.178"E

**Plocha:** 24 035 m<sup>2</sup>

**Majitel:** Rybářství Třeboň Hld. a.s. Rybářská 801, Třeboň

**Hospodařící subjekt:** Rybářství Třeboň Hld. a.s. Rybářská 801, Třeboň

**Katastrální území:** Bzí u Dolního Bukovska (763772)

**Využití:** rybochovný rybník

**Měřítko:** mapy: 1:12 000



**Název:** Nový ryb. **GPS:** 49°10'41.484"N 14°32'27.424"E

**Plocha:** 17 801 m<sup>2</sup>

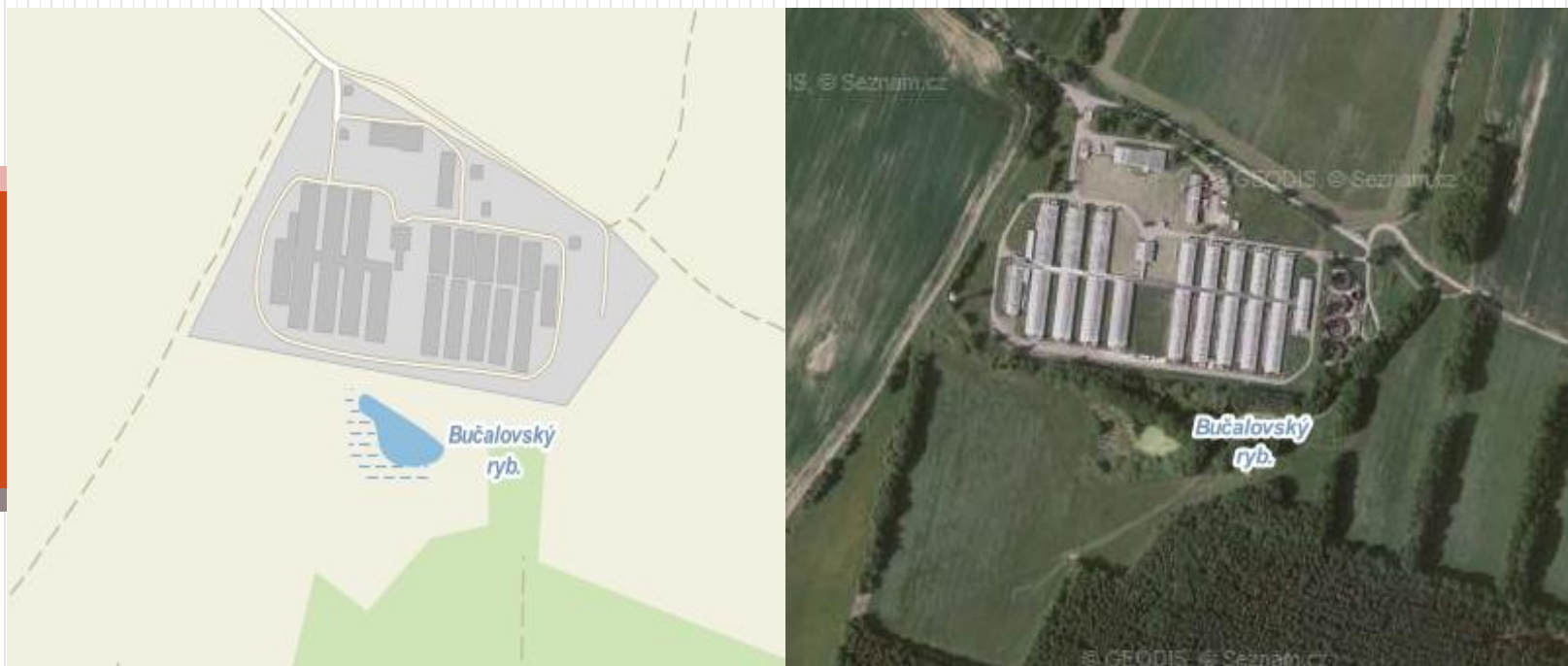
**Majitel:** Rybářství Třeboň Hld. a.s. Rybářská 801, Třeboň

**Hospodařící subjekt:** Rybářství Třeboň Hld. a.s. Rybářská 801, Třeboň

**Katastrální území:** Bzí u Dolního Bukovska (763772)

**Využití:** rybochovný rybník

**Měřítko:** mapy: 1:12 000



**Název:** Bučalovský ryb. **GPS:** 49°10'19.863"N 14°32'14.585"E

**Plocha:** 6 249 m<sup>2</sup>

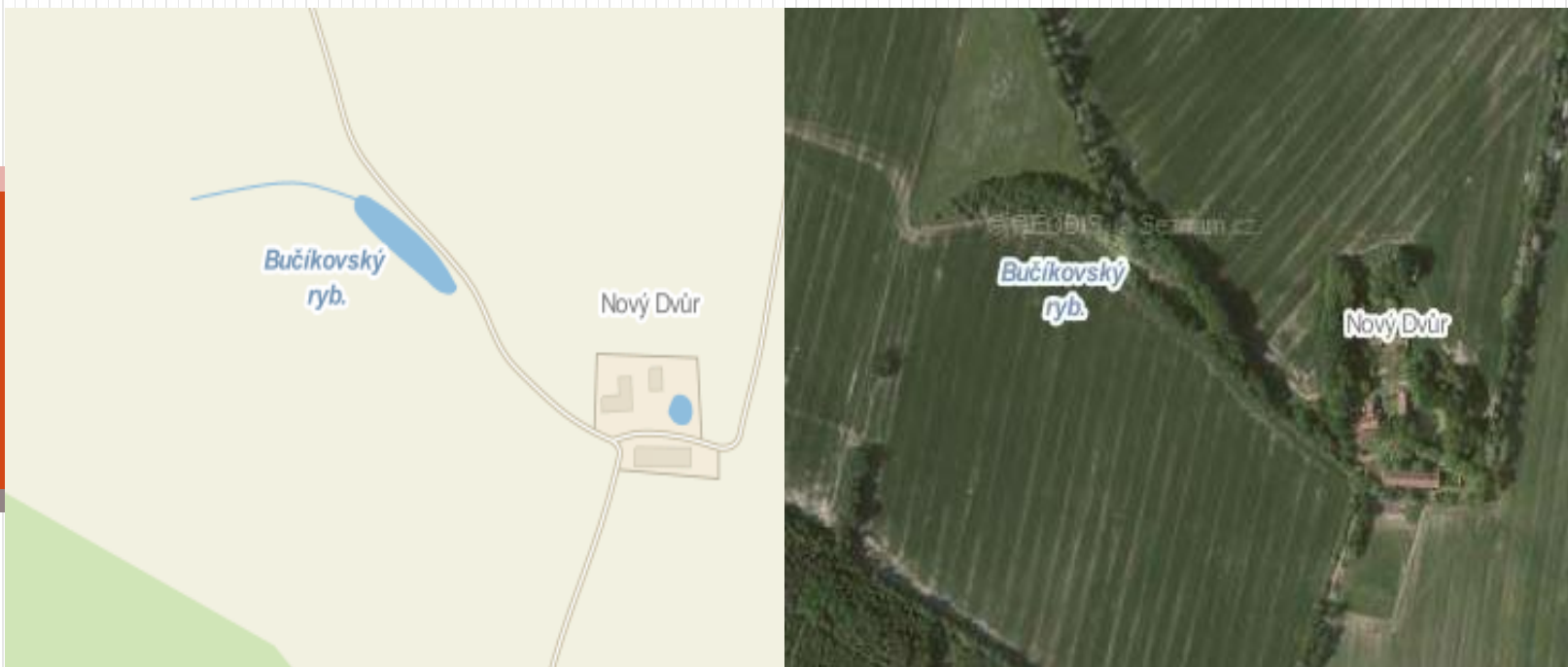
**Majitel:** Rybářství Třeboň Hld. a.s. Rybářská 801, Třeboň

**Hospodařící subjekt:** Rybářství Třeboň Hld. a.s. Rybářská 801, Třeboň

**Katastrální území:** Bzí u Dolního Bukovska (763772)

**Využití:** rybochovný rybník

**Měřítko:** mapy: 1:12 000



**Název:** Bučikovský ryb. **GPS:** 49°10'14.714"N 14°33'12.024"E

**Plocha:** 5 391 m<sup>2</sup>

**Majitel:** Rybářství Třeboň Hld. a.s. Rybářská 801, Třeboň

**Hospodařící subjekt:** Rybářství Třeboň Hld. a.s. Rybářská 801, Třeboň

**Katastrální území:** Bzí u Dolního Bukovska (763772)

**Využití:** rybochovný rybník

**Měřítko:** mapy: 1:12 000





**Název:** Dvorský ryb. **GPS:** 49°9'23.490"N 14°33'47.142"E

**Plocha:** 8 309 m<sup>2</sup>

**Majitel:** Ing. Zasadil Jan, Hvozdno 8, Dolní Bukovsko 373 65

**Hospodařící subjekt:** nezjištěno

**Katastrální území:** Popovice u Dolního Bukovska (628859)

**Využití:** nezjištěno

**Měřítko:** mapy: 1:24 000



**Název:** Radčický ryb. **GPS:** 49°10'16.112"N 14°12'14.868"E

**Plocha:** 93 930 m<sup>2</sup>

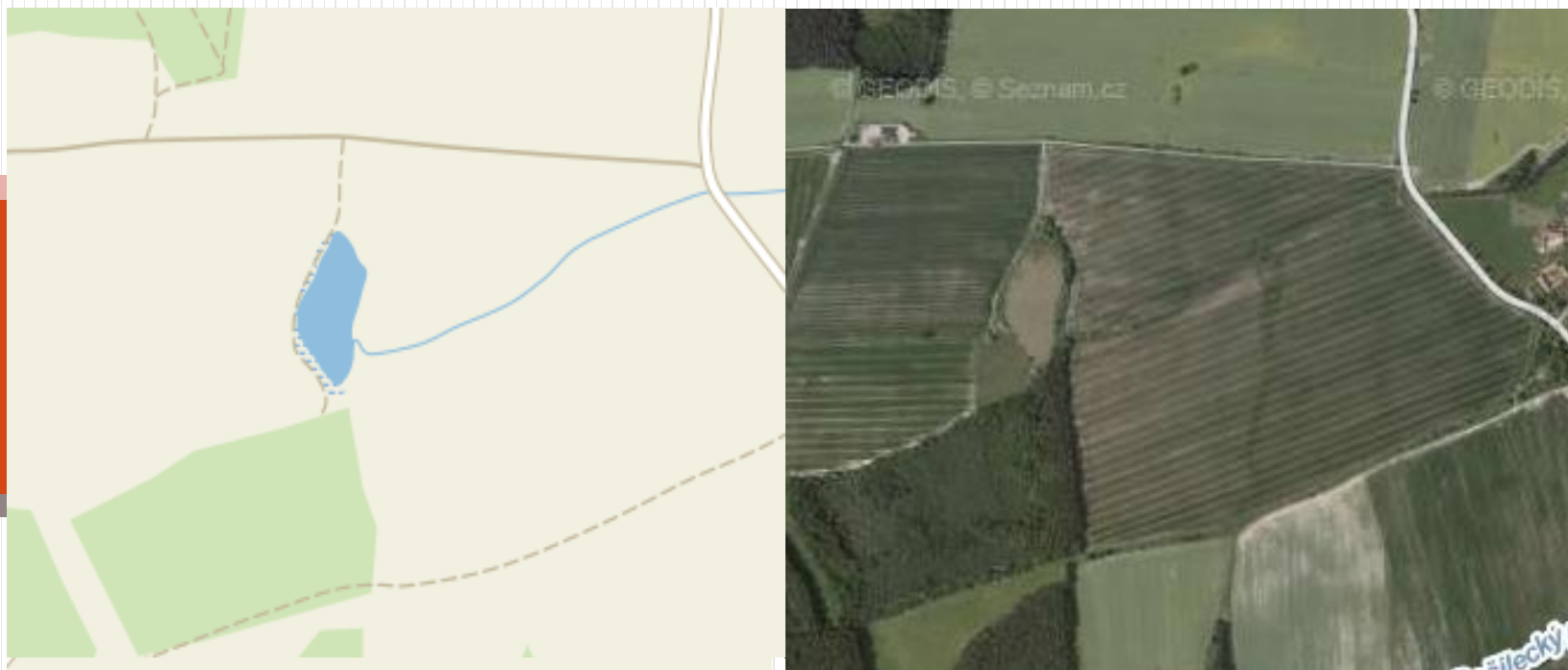
**Majitel:** SJM Ing. Chromý Pavel a Chromá Miluše, Radčice 46, Vodňany 389 01

**Hospodařící subjekt:** nezjištěno

**Katastrální území:** Milenovice (733849)

**Využití:** rybochovný rybník

**Měřítko:** mapy: 1:12 000



**Název:** Bezský ryb. **GPS:** 49°9'2.355"N, 14°34'51.706"E

**Plocha:** 10 623 m<sup>2</sup>

**Majitel:** Městys Dolní Bukovsko, nám. Jiráskovo 67

**Hospodařící subjekt:** nezjištěno

**Katastrální území:** Popovice u Dolního Bukovska (628859)

**Využití:** nezjištěno

**Měřítko:** mapy: 1:24 000



**Název:** Kamenný ryb. **GPS:** 49°9'23.657"N, 14°31'45.089"E

**Plocha:** 84 648 m<sup>2</sup>

**Majitel:** Rybářství Třeboň Hld. a.s. Rybářská 801, Třeboň 379 01

**Hospodařící subjekt:** Rybářství Třeboň Hld. a.s. Rybářská 801, Třeboň 379 01

**Katastrální území:** Tuchonice (725978)

**Využití:** rybochovný

**Měřítko:** mapy: 1:24 000



**Název:** Nový ryb. u Býšova **GPS:** 49°9'16.035"N, 14°24'13.950"E

**Plocha:** 10 321 m<sup>2</sup>

**Majitel:** Rybářství Třeboň Hld. a.s. Rybářská 801, Třeboň 379 01

**Hospodařící subjekt:** Rybářství Třeboň Hld. a.s. Rybářská 801, Třeboň 379 01

**Katastrální území:** Kmín (613959)

**Využití:** rybochovný

**Měřítko:** mapy: 1:6 000



**Název:** Mlýnský ryb. **GPS:** 49°9'17.109"N, 14°24'2.433"E

**Plocha:** nezjištěno

**Majitel:** Parcela není zapsána na LV

**Hospodařící subjekt:** nezjištěno

**Katastrální území:** Kmín (613959)

**Využití:** nezjištěno

**Měřítko:** mapy: 1:8 000



**Název:** Libívský ryb. **GPS:** 49°9'22.418"N, 14°23'37.287"E

**Plocha:** 30 932 m<sup>2</sup>

**Majitel:** Parcela není zapsána na LV

**Hospodařící subjekt:** nezjištěno

**Katastrální území:** Kmín (613959)

**Využití:** nezjištěno

**Měřítko:** mapy: 1:12 000



**Název:** Starý ryb. (Býšov) **GPS:** 49°9'37.875"N, 14°24'4.059"E

**Plocha:** 27 503 m<sup>2</sup>

**Majitel:** Parcela není zapsána na LV

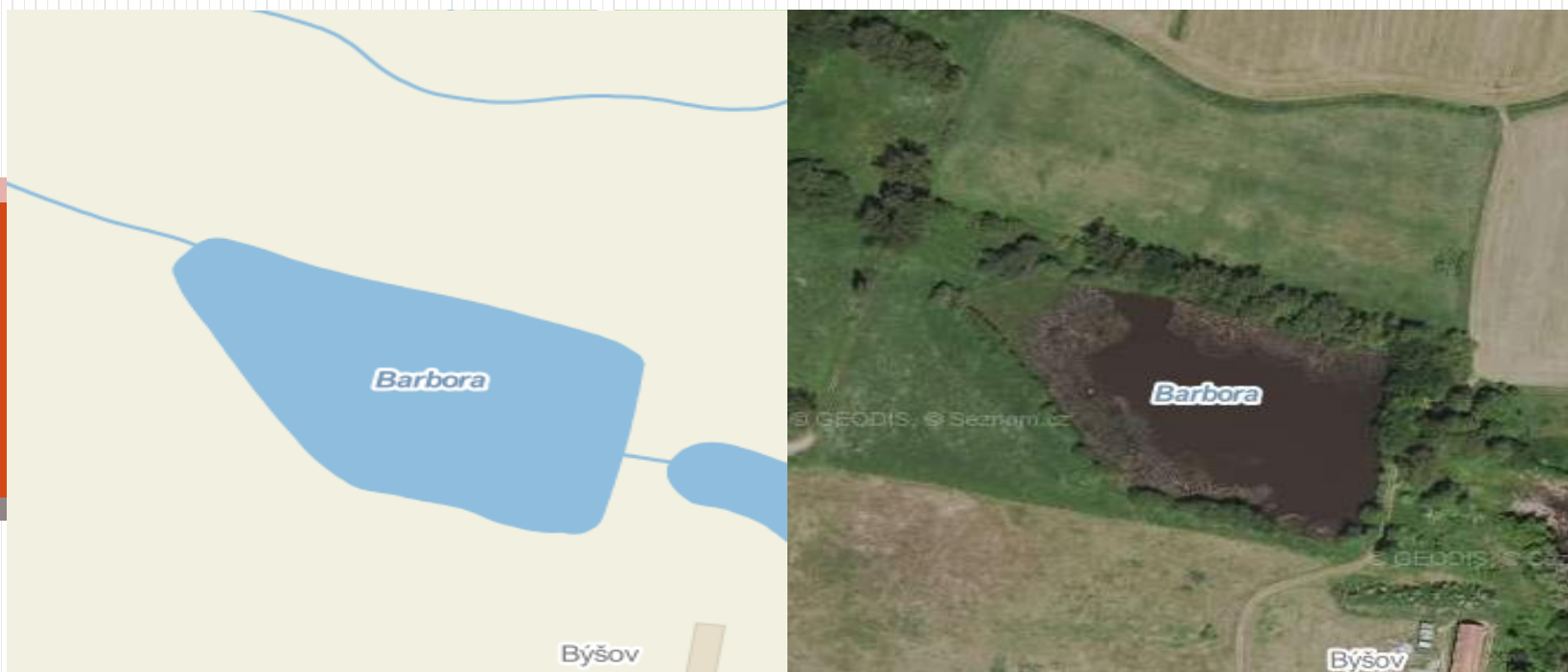
**Hospodařící subjekt:** nezjištěno

**Katastrální území:** Kmín (613959)

**Využití:** nezjištěno

**Měřítko:** mapy: 1:6 000





**Název:** Barbora **GPS:** 49°9'42.044"N, 14°23'56.256"E

**Plocha:** 24 225 m<sup>2</sup>

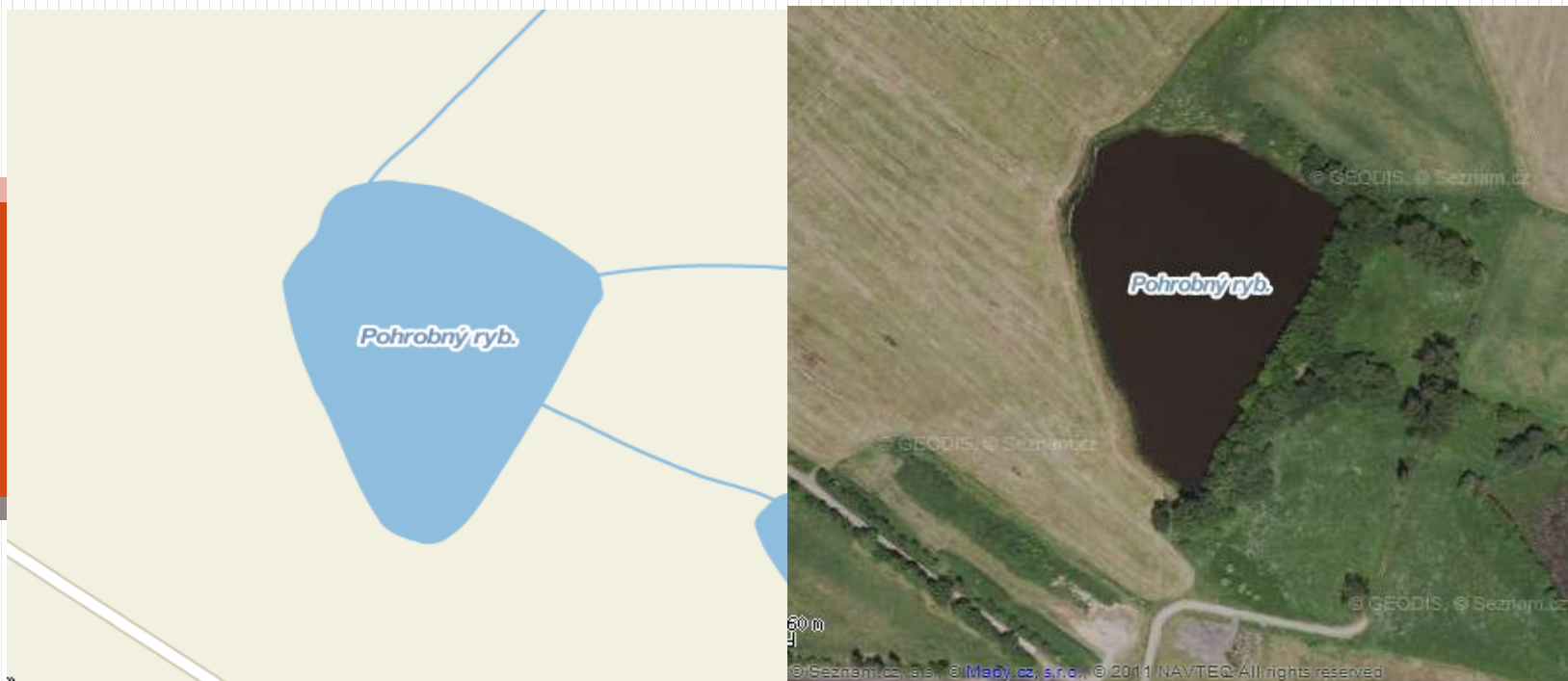
**Majitel:** Parcela není zapsána na LV

**Hospodařící subjekt:** nezjištěno

**Katastrální území:** Kmín (613959)

**Využití:** nezjištěno

**Měřítko:** mapy: 1:6 000



**Název:** Pohrobný ryb. **GPS:** 49°9'48.603"N, 14°23'40.967"E

**Plocha:** 26 593 m<sup>2</sup>

**Majitel:** Parcela není zapsána na LV

**Hospodařící subjekt:** nezjištěno

**Katastrální území:** Kmín (613959)

**Využití:** nezjištěno

**Měřítko:** mapy: 1:6 000



**Název:** Hůrecký ryb. **GPS:** 49°10'23.822"N, 14°23'38.315"E

**Plocha:** 75 865 m<sup>2</sup>

**Majitel:** Parcela není zapsána na LV

**Hospodařící subjekt:** nezjištěno

**Katastrální území:** Březí u Týna nad Vltavou (613941)

**Využití:** nezjištěno

**Měřítko:** mapy: 1:12 000



**Název::** Okrouhlý ryb. **GPS:** 49°5'40.904"N, 14°25'16.442"E

**Plocha:** 11 730 m<sup>2</sup>

**Majitel:** SJM Suja Jiří a Sujová Monika, Stará Obora 300, Hluboká nad Vltavou

**Hospodařící subjekt:** nezjištěno

**Katastrální území:** Hluboká nad Vltavou (639605)

**Využití:** nezjištěno

**Měřítko:** mapy: 1:6 000



**Název:** Šnekl **GPS:** 49°5'24.072"N, 14°24'39.657"E

**Plocha:** nezjištěno

**Majitel:** Parcela není zapsána na LV

**Hospodařící subjekt:** nezjištěno

**Katastrální území:** Olešník (710491)

**Využití:** nezjištěno

**Měřítko:** mapy: 1:12 000



**Název:** Návesný ryb. **GPS:** 49°5'3.901"N, 14°24'34.077"E

**Plocha:** nezjištěno

**Majitel:** Parcela není zapsána na LV

**Hospodařící subjekt:** nezjištěno

**Katastrální území:** Munice (639613)

**Využití:** nezjištěno

**Měřítko:** mapy: 1:24 000



**Název:** Nové Jámy **GPS:** 49°6'30.613"N, 14°23'5.050"E

**Plocha:** 40 461 m<sup>2</sup>

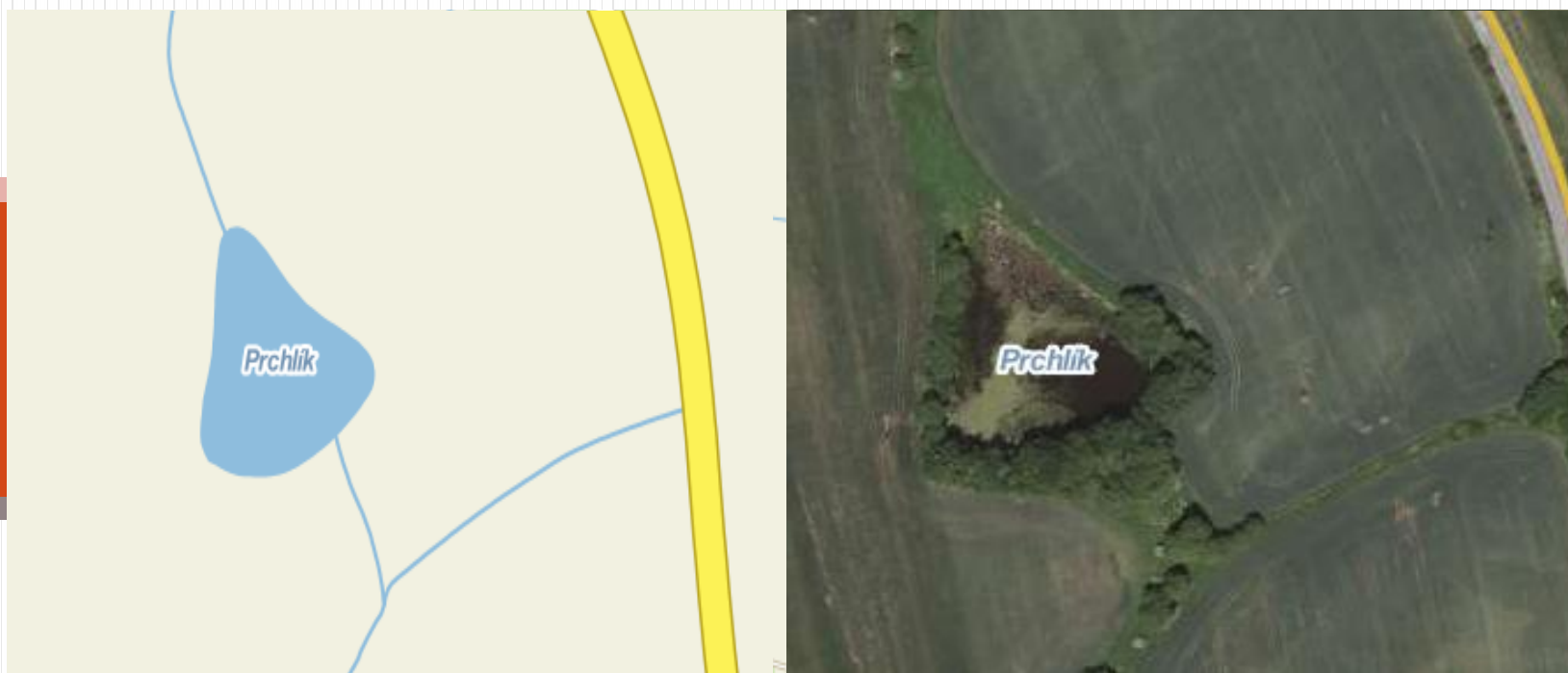
**Majitel:** Parcela není zapsána na LV

**Hospodařící subjekt:** nezjištěno

**Katastrální území:** Olešník (710491)

**Využití:** nezjištěno

**Měřítko:** mapy: 1:24 000



**Název:** Prchlík (Velice) **GPS:** 49°7'13.967"N, 14°23'52.668"E

**Plocha:** 5 758 m<sup>2</sup>

**Majitel:** Obec Dříteň

**Hospodařící subjekt:** nezjištěno

**Katastrální území:** Dříteň (633135)

**Využití:** nezjištěno

**Měřítko:** mapy: 1:8 000





**Název:** Horní – velický ryb. **GPS:** 49°7'35.074"N, 14°23'8.299"E

**Plocha:** 20 869 m<sup>2</sup>

**Majitel:** Rybářství Třeboň Hld. a.s. Rybářská 801, Třeboň 379 01

**Hospodařící subjekt:** Rybářství Třeboň Hld. a.s. Rybářská 801, Třeboň 379 01

**Katastrální území:** Dříteň (633135)

**Využití:** rybochovný

**Měřítko:** mapy: 1:6 000



**Název** Prostřední – velický ryb. **GPS:** 49°7'30.039"N, 14°23'11.371"E  
**Plocha:** 8 438 m<sup>2</sup>  
**Majitel:** Rybářství Třeboň Hld. a.s. Rybářská 801, Třeboň 379 01  
**Hospodařící subjekt:** Rybářství Třeboň Hld. a.s. Rybářská 801, Třeboň 379 01  
**Katastrální území:** Dříteň (633135)  
**Využití:** rybochovný  
**Měřítko:** mapy: 1:6 000



**Název:** Dolní – velický ryb. **GPS:** 49°7'23.145"N, 14°23'18.265"E

**Plocha:** 19 672 m<sup>2</sup>

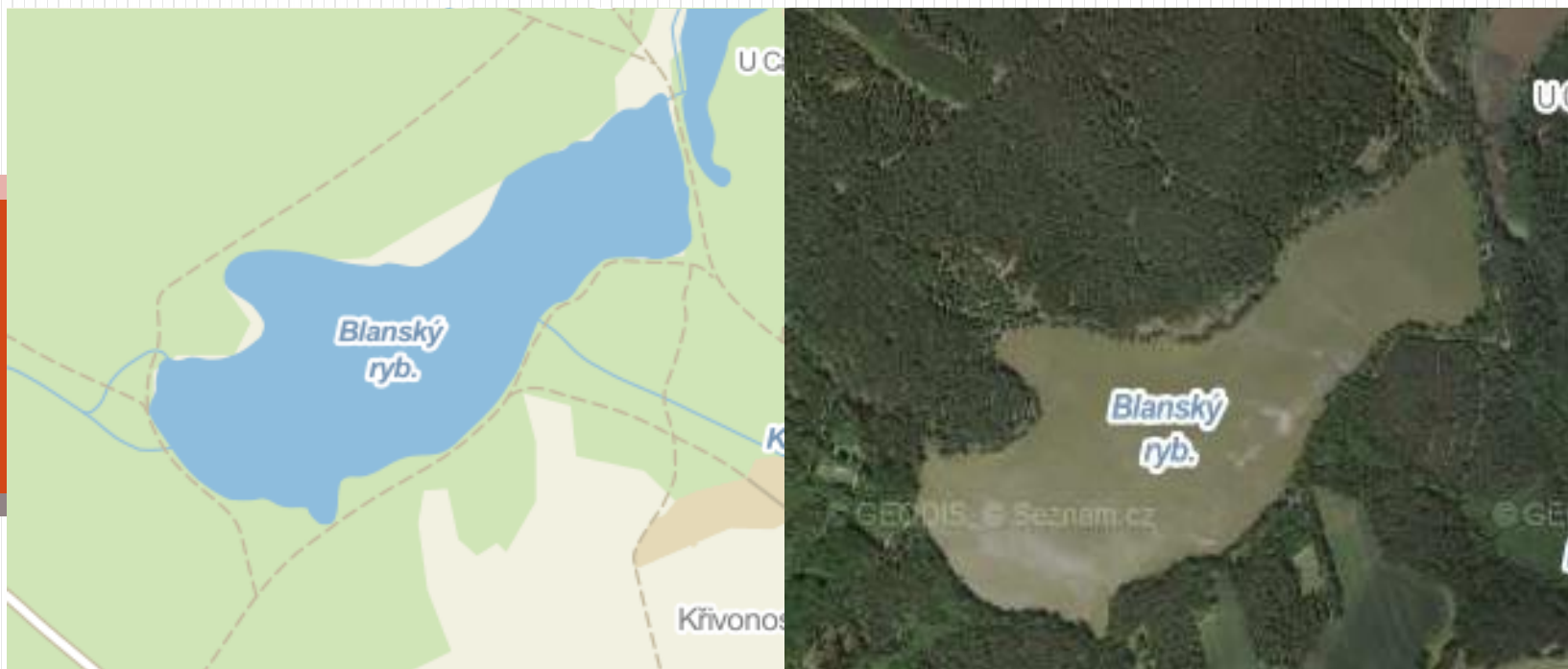
**Majitel:** Rybářství Třeboň Hld. a.s. Rybářská 801, Třeboň 379 01

**Hospodařící subjekt:** Rybářství Třeboň Hld. a.s. Rybářská 801, Třeboň 379 01

**Katastrální území:** Olešník (710491)

**Využití:** rybochovný

**Měřítko:** mapy: 1:6 000



**Název:** Blanský ryb. **GPS:** 49°4'37.594"N, 14°24'6.784"E

**Plocha:** 282 503 m<sup>2</sup>

**Majitel:** Parcela není zapsána na LV

**Hospodařící subjekt:** nezjištěno

**Katastrální území:** Munice (639613)

**Využití:** nezjištěno

**Měřítko:** mapy: 1:24 000



**Název:** Starý ryb. (Munice) **GPS:** 49°4'43.680"N, 14°24'56.994"E

**Plocha:** nezjištěno

**Majitel:** Parcela není zapsána na LV

**Hospodařící subjekt:** nezjištěno

**Katastrální území:** Hluboká nad Vltavou (639605)

**Využití:** nezjištěno

**Měřítko:** mapy: 1:12 000



**Název:** Zlatěšovický ryb. **GPS:** 49°4'41.152"N, 14°26'41.532"E

**Plocha:** 6 113 m<sup>2</sup>

**Majitel:** ČR

**Hospodařící subjekt:** Lesy ČR s.p., Přemyslova 1106/19, Hradec Králové

**Katastrální území:** Hluboká nad Vltavou (639605)

**Využití:** nezjištěno

**Měřítko:** mapy: 1:6 000



**Název:** Spálený ryb. **GPS:** 49°4'55.297"N, 14°29'36.094"E

**Plocha:** 14 943 m<sup>2</sup>

**Majitel:** ČR

**Hospodařící subjekt:** Lesy ČR s.p., Přemyslova 1106/19, Hradec Králové

**Katastrální území:** Dobřejovice u Hosína (645524)

**Využití:** nezjištěno

**Měřítko:** mapy: 1:12 000



**Název:** Křivonoska **GPS:** 49°4'29.234"N, 14°24'43.558"E

**Plocha:** 45 584 m<sup>2</sup>

**Majitel:** Parcela není zapsána na LV

**Hospodařící subjekt:** nezjištěno

**Katastrální území:** Munice (639613)

**Využití:** nezjištěno

**Měřítko:** mapy: 1:24 000





**Název:** Pěnský ryb. **GPS:** 49°4'7.524"N, 14°24'53.869"E

**Plocha:** 3 337 m<sup>2</sup>

**Majitel:** Parcela není zapsána na LV

**Hospodařící subjekt:** nezjištěno

**Katastrální území:** Munice (639613)

**Využití:** nezjištěno

**Měřítko:** mapy: 1:12 000



**Název:** Velký Hvězdář **GPS:** 49°4'41.152"N, 14°26'41.532"E

**Plocha:** 23 086 m<sup>2</sup>

**Majitel:** Město Hluboká nad Vltavou, Masarykova 36

**Hospodařící subjekt:** Město Hluboká nad Vltavou, Masarykova 36

**Katastrální území:** Hluboká nad Vltavou (639605)

**Využití:** nezjištěno

**Měřítko:** mapy: 1:12 000



**Název:** Malý Hvězdář **GPS:** 49°3'39.585"N, 14°25'40.717"E

**Plocha:** 26 429 m<sup>2</sup>

**Majitel:** Město Hluboká nad Vltavou, Masarykova 36

**Hospodařící subjekt:** Město Hluboká nad Vltavou, Masarykova 36

**Katastrální území:** Hluboká nad Vltavou (639605)

**Využití:** nezjištěno

**Měřítko:** mapy: 1:6 000



**Název:** Podhradský ryb. **GPS:** 49°2'54.315"N, 14°25'54.440"E

**Plocha:** 69 899 m<sup>2</sup>

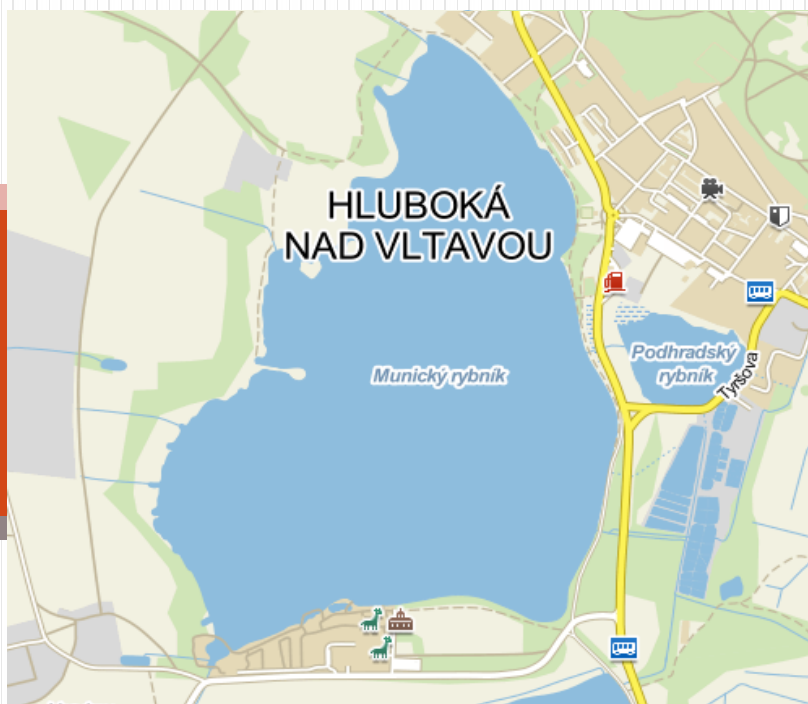
**Majitel:** Rybářství Třeboň Hld. a.s. Rybářská 801, Třeboň 379 01

**Hospodařící subjekt:** Rybářství Třeboň Hld. a.s. Rybářská 801, Třeboň 379 01

**Katastrální území:** Hluboká nad Vltavou (639605)

**Využití:** rybochovný

**Měřítko:** mapy: 1:12 000



**Název:** Munický ryb. **GPS:** 49°2'57.994"N, 14°25'25.822"E

**Plocha:** nezjištěno

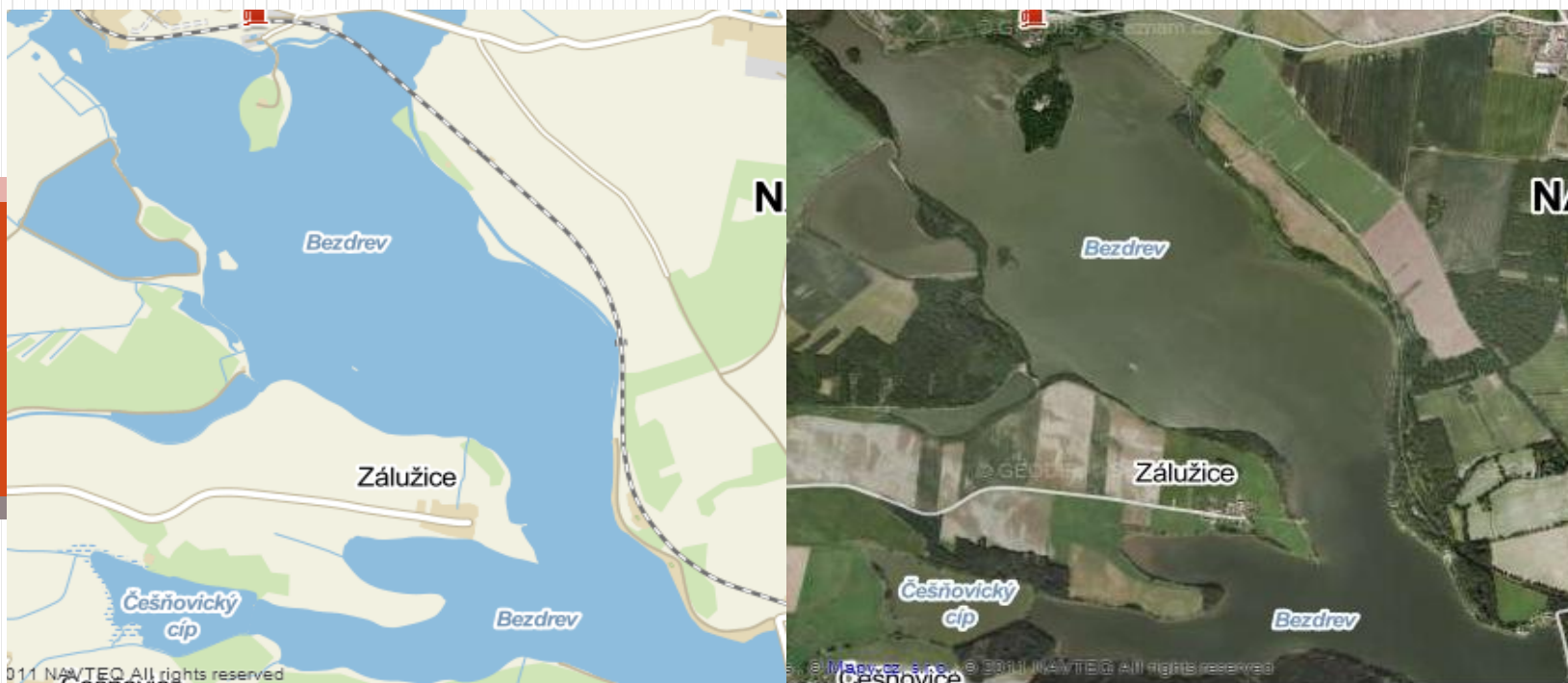
**Majitel:** Parcela není zapsána na LV

**Hospodařící subjekt:** nezjištěno

**Katastrální území:** Hluboká nad Vltavou (639605)

**Využití:** nezjištěno

**Měřítko:** mapy: 1:24 000



**Název:** Bezdrev **GPS:** 49°2'49°3'12.490"N, 14°22'53.306"E

**Plocha:** 4 246 026 m<sup>2</sup>

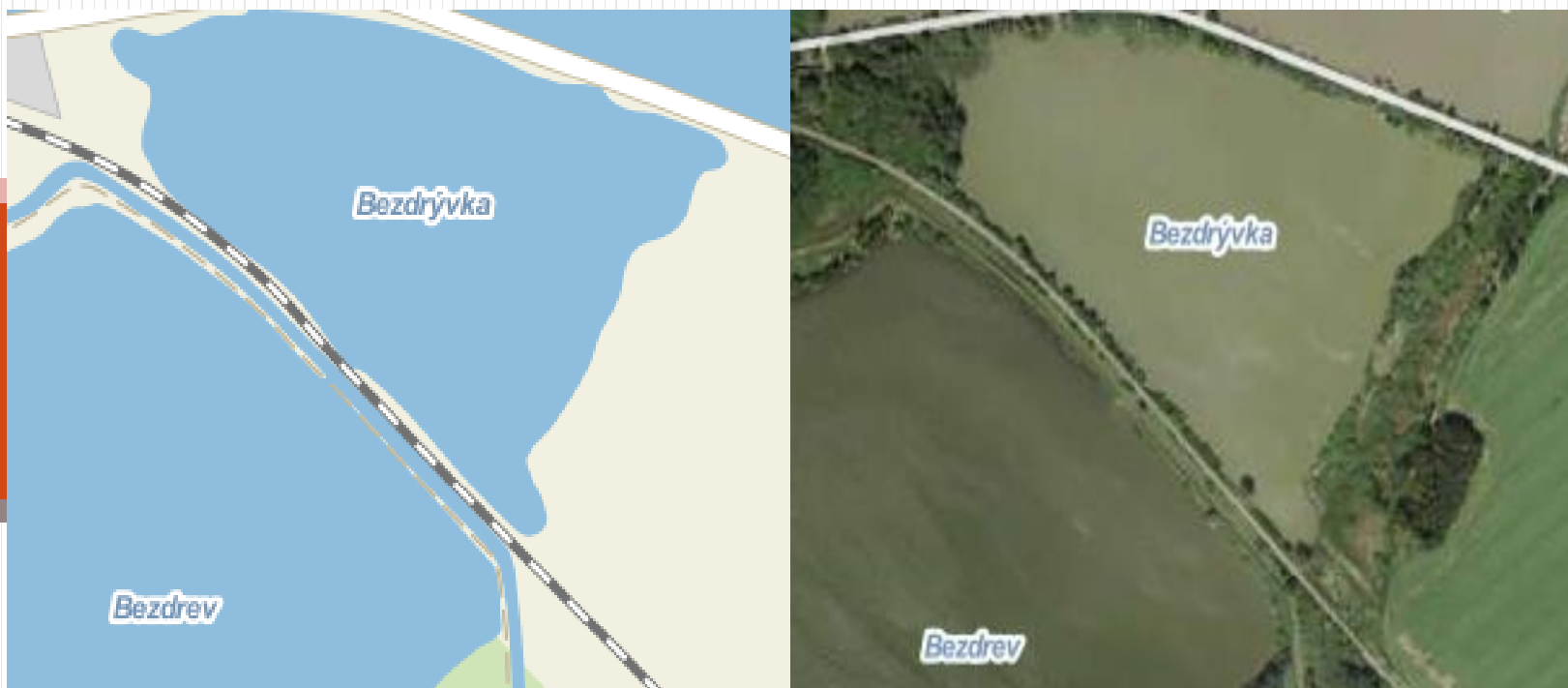
**Majitel:** Rybářství Třeboň Hld. a.s. Rybářská 801, Třeboň 379 01

**Hospodařící subjekt:** Rybářství Třeboň Hld. a.s. Rybářská 801, Třeboň 379 01

**Katastrální území:** Zliv u Čekých Budějovic (793272)

**Využití:** rybochovný

**Měřítko:** mapy: 1:47 000



**Název:** Bezdrývka **GPS:** 49°3'41.301"N, 14°23'3.395"E

**Plocha:** 75 602 m<sup>2</sup>

**Majitel:** Rybářství Třeboň Hld. a.s. Rybářská 801, Třeboň 379 01

**Hospodařící subjekt:** Rybářství Třeboň Hld. a.s. Rybářská 801, Třeboň 379 01

**Katastrální území:** Zliv u Čekých Budějovic (793272)

**Využití:** rybochovný

**Měřítko:** mapy: 1:12 000



**Název:** Zadní Topole **GPS:** 49°3'47.047"N, 14°23'12.195"E

**Plocha:** 73 671 m<sup>2</sup>

**Majitel:** Rybářství Třeboň Hld. a.s. Rybářská 801, Třeboň 379 01

**Hospodařící subjekt:** Rybářství Třeboň Hld. a.s. Rybářská 801, Třeboň 379 01

**Katastrální území:** Zliv u Čekých Budějovic (793272)

**Využití:** rybochovný

**Měřítko:** mapy: 1:6 000





**Název:** Přední Topole **GPS:** 49°3'48.026"N, 14°23'1.341"E

**Plocha:** 64 049 m<sup>2</sup>

**Majitel:** Rybářství Třeboň Hld. a.s. Rybářská 801, Třeboň 379 01

**Hospodařící subjekt:** Rybářství Třeboň Hld. a.s. Rybářská 801, Třeboň 379 01

**Katastrální území:** Zliv u Čekých Budějovic (793272)

**Využití:** rybochovný

**Měřítko:** mapy: 1:6 000



**Název:** Malý Bezdrev **GPS:** 49°3'13.240"N, 14°22'0.476"E

**Plocha:** 234 186 m<sup>2</sup>

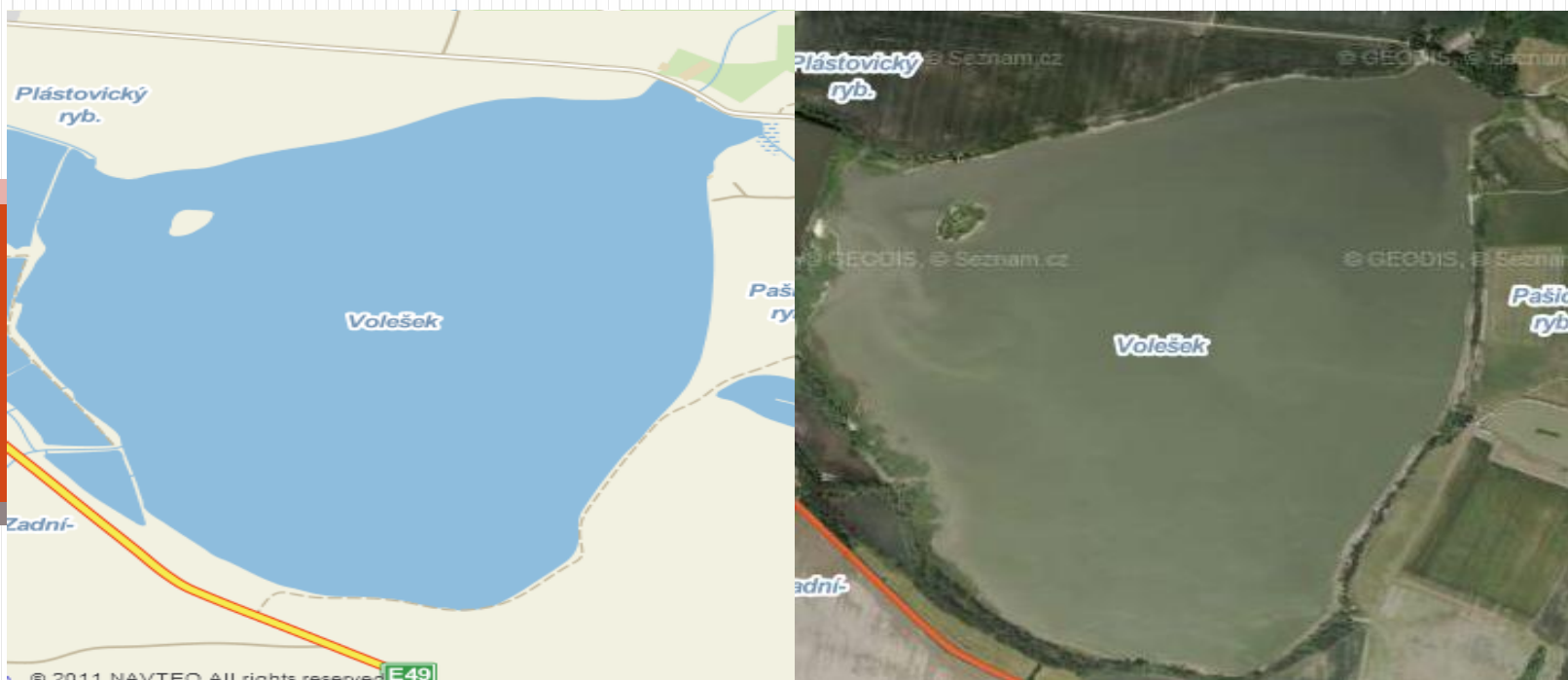
**Majitel:** Rybářství Třeboň Hld. a.s. Rybářská 801, Třeboň 379 01

**Hospodařící subjekt:** Rybářství Třeboň Hld. a.s. Rybářská 801, Třeboň 379 01

**Katastrální území:** Zliv u Čekých Budějovic (793272)

**Využití:** rybochovný

**Měřítko:** mapy: 1:24 000



**Název:** Volešek **GPS:** 49°3'37.662"N, 14°19'10.646"E

**Plocha:** 1 425 232 m<sup>2</sup>

**Majitel:** Rybářství Třeboň Hld. a.s. Rybářská 801, Třeboň 379 01

**Hospodařící subjekt:** Rybářství Třeboň Hld. a.s. Rybářská 801, Třeboň 379 01

**Katastrální území:** Plástovice (746711)

**Využití:** rybochovný

**Měřítko:** mapy: 1:24 000



**Název:** Plástovický ryb. **GPS:** 49°3'53.227"N, 14°18'30.415"E

**Plocha:** 100 785 m<sup>2</sup>

**Majitel:** Rybářství Třeboň Hld. a.s. Rybářská 801, Třeboň 379 01

**Hospodařící subjekt:** Rybářství Třeboň Hld. a.s. Rybářská 801, Třeboň 379 01

**Katastrální území:** Plástovice (746711)

**Využití:** rybochovný

**Měřítko:** mapy: 1:12 000



**Název:** Prostřední Novina **GPS:** 49°3'31.117"N, 14°18'37.325"E

**Plocha:** 25 807 m<sup>2</sup>

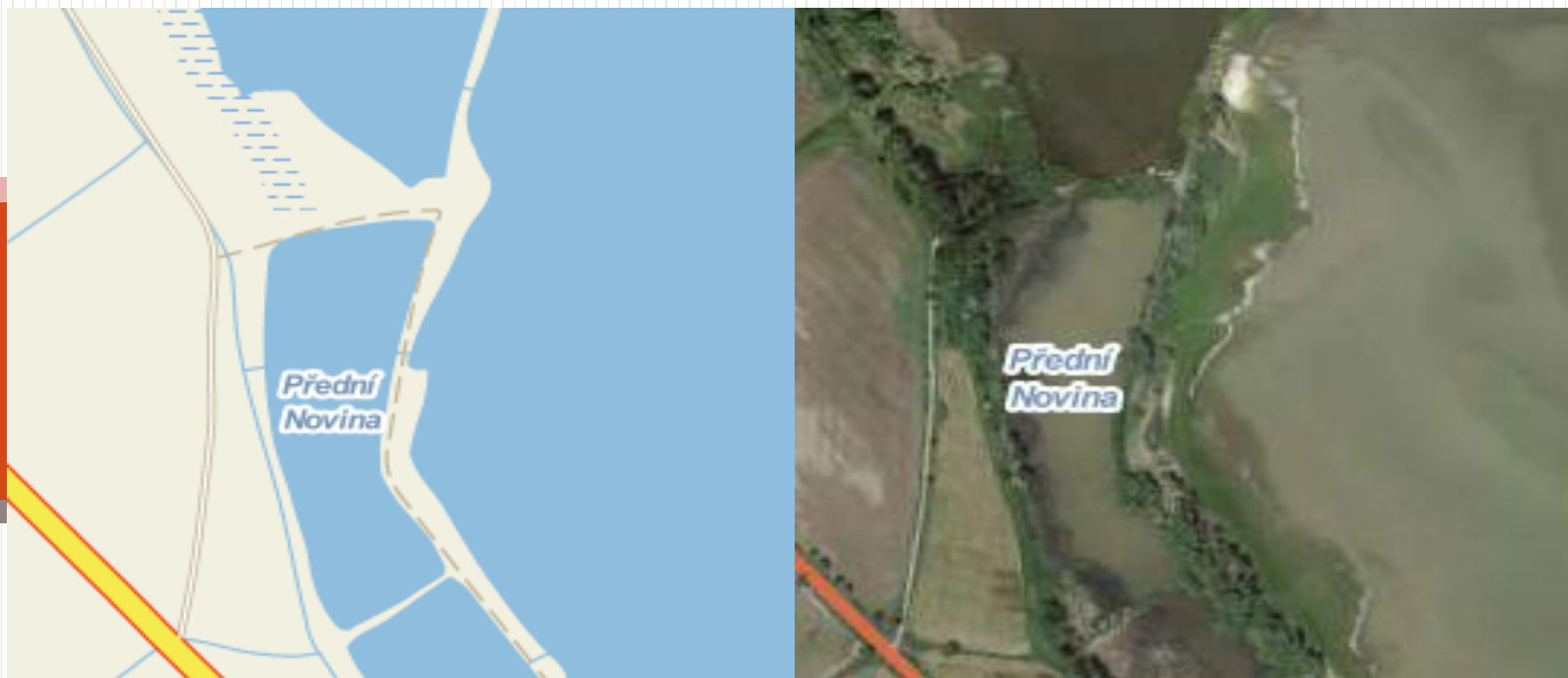
**Majitel:** Rybářství Třeboň Hld. a.s. Rybářská 801, Třeboň 379 01

**Hospodařící subjekt:** Rybářství Třeboň Hld. a.s. Rybářská 801, Třeboň 379 01

**Katastrální území:** Plástovice (746711)

**Využití:** rybochovný

**Měřítko:** mapy: 1:6 000



**Název:** Přední Novina **GPS:** 49°3'39.373"N, 14°18'31.495"E

**Plocha:** 2 713 m<sup>2</sup>

**Majitel:** Rybářství Třeboň Hld. a.s. Rybářská 801, Třeboň 379 01

**Hospodařící subjekt:** Rybářství Třeboň Hld. a.s. Rybářská 801, Třeboň 379 01

**Katastrální území:** Plástovice (746711)

**Využití:** rybochovný

**Měřítko:** mapy: 1:12 000



**Název:** Zadní Novina **GPS:** 49°3'25.348"N, 14°18'41.988"E

**Plocha:** 17 300 m<sup>2</sup>

**Majitel:** Rybářství Třeboň Hld. a.s. Rybářská 801, Třeboň 379 01

**Hospodařící subjekt:** Rybářství Třeboň Hld. a.s. Rybářská 801, Třeboň 379 01

**Katastrální území:** Plástovice (746711)

**Využití:** rybochovný

**Měřítko:** mapy: 1:6 000



**Název:** Zlivský ryb. **GPS:** 49°3'53.700"N, 14°21'21.718"E

**Plocha:** 540 010 m<sup>2</sup>

**Majitel:** Rybářství Třeboň Hld. a.s. Rybářská 801, Třeboň 379 01

**Hospodařící subjekt:** Rybářství Třeboň Hld. a.s. Rybářská 801, Třeboň 379 01

**Katastrální území:** Plástovice (746711)

**Využití:** rybochovný

**Měřítko:** mapy: 1:24 000





**Název:** Pacák **GPS:** 49°3'37.366"N, 14°23'43.064"E

**Plocha:** 31 949 m<sup>2</sup>

**Majitel:** Rybářství Třeboň Hld. a.s. Rybářská 801, Třeboň 379 01

**Hospodařící subjekt:** Rybářství Třeboň Hld. a.s. Rybářská 801, Třeboň 379 01

**Katastrální území:** Zliv u Čekých Budějovic (793272)

**Využití:** rybochovný

**Měřítko:** mapy: 1:6 000



**Název:** Velký Knapr **GPS:** 49°4'37.844"N, 14°20'59.408"E

**Plocha:** 39 695 m<sup>2</sup>

**Majitel:** Rybářství Třeboň Hld. a.s. Rybářská 801, Třeboň 379 01

**Hospodařící subjekt:** Rybářství Třeboň Hld. a.s. Rybářská 801, Třeboň 379 01

**Katastrální území:** Zliv u Čekých Budějovic (793272)

**Využití:** rybochovný

**Měřítko:** mapy: 1:6 000



**Název:** Malý Knapr **GPS:** 49°4'42.813"N, 14°20'50.519"E

**Plocha:** 17 420 m<sup>2</sup>

**Majitel:** Rybářství Třeboň Hld. a.s. Rybářská 801, Třeboň 379 01

**Hospodařící subjekt:** Rybářství Třeboň Hld. a.s. Rybářská 801, Třeboň 379 01

**Katastrální území:** Zliv u Čekých Budějovic (793272)

**Využití:** rybochovný

**Měřítko:** mapy: 1:6 000



**Název:** Mydlovarský v.n. umělá **GPS:** 49°4'36.771"N, 14°21'33.485"E

**Plocha:** 418 579 m<sup>2</sup>

**Majitel:** Rybářství Třeboň Hld. a.s. Rybářská 801, Třeboň 379 01

**Hospodařící subjekt:** Rybářství Třeboň Hld. a.s. Rybářská 801, Třeboň 379 01

**Katastrální území:** Zliv u Čekých Budějovic (793272)

**Využití:** rybochovný

**Měřítko:** mapy: 1:12 000



**Název:** Mlýnský u Sedlce **GPS:** 49°4'29.750"N, 14°17'25.334"E

**Plocha:** 118 624 m<sup>2</sup>

**Majitel:** Rybářství Třeboň Hld. a.s. Rybářská 801, Třeboň 379 01

**Hospodařící subjekt:** Rybářství Třeboň Hld. a.s. Rybářská 801, Třeboň 379 01

**Katastrální území:** Sedlec u Českých Budějovic 746720)

**Využití:** rybochovný

**Měřítko:** mapy: 1:12 000



**Název:** Dvorský ryb. **GPS:** 49°4'30.166"N, 14°16'47.963"E

**Plocha:** 27 884 m<sup>2</sup>

**Majitel:** Rybářství Třeboň Hld. a.s. Rybářská 801, Třeboň 379 01

**Hospodařící subjekt:** Rybářství Třeboň Hld. a.s. Rybářská 801, Třeboň 379 01

**Katastrální území:** Soběstice u Žimutic (797065)

**Využití:** rybochovný

**Měřítko:** mapy: 1:12 000



**Název:** Hlavatecký ryb. **GPS:** 49°49'4"23.778"N, 14°16'10.594"E

**Plocha:** 202 683 m<sup>2</sup>

**Majitel:** Jihočeský kraj, U Zimního stadionu 1952, České Budějovice

**Hospodařící subjekt:** Školní rybářství, Masarykovo nám. 12, Protivín

**Katastrální území:** Hlavatce u Českých Budějovic (746681)

**Využití:** rybochovný

**Měřítko:** mapy: 1:12 000



**Název:** Kartouzský ryb. **GPS:** 49°4'22.437"N, 14°16'54.976"E

**Plocha:** 10 622 m<sup>2</sup>

**Majitel:** Obec Sedlec

**Hospodařící subjekt:** nezjištěno

**Katastrální území:** Sedlec u Českých Budějovic 746720)

**Využití:** nezjištěno

**Měřítko:** mapy: 1:6 000





**Název:** Pašický v.n. umělá **GPS:** 49°3'41.335"N, 14°19'51.646"E

**Plocha:** 5 674 m<sup>2</sup>

**Majitel:** Obec Pištín 33

**Hospodařící subjekt:** nezjištěno

**Katastrální území:** Pašice (721107)

**Využití:** nezjištěno

**Měřítko:** mapy: 1:6 000



**Název:** Podveský ryb. **GPS:** 49°8'0.513"N, 14°11'31.733"E

**Plocha:** 30 172 m<sup>2</sup>

**Majitel:** nezjištěno

**Hospodařící subjekt:** nezjištěno

**Katastrální území:** Újezd u Vodňan (773611)

**Využití:** nezjištěno

**Měřítko:** mapy: 1:6 000



**Název:** Nový ryb. pod Libějovicemi **GPS:** 49°6'56.640"N, 14°12'26.150"E

**Plocha:** 62 810 m<sup>2</sup>

**Majitel:** Jihočeský kraj, U Zimního stadionu 1952, České Budějovice

**Hospodařící subjekt:** Školní rybářství, Masarykovo nám. 12, Protivín

**Katastrální území:** Libějovice (681954)

**Využití:** rybochovný

**Měřítko:** mapy: 1:6 000



**Název:** Kuchyňka **GPS:** 49°6'56.640"N, 14°12'26.150"E

**Plocha:** 41 341 m<sup>2</sup>

**Majitel:** Jihočeský kraj, U Zimního stadionu 1952, České Budějovice

**Hospodařící subjekt:** Školní rybářství, Masarykovo nám. 12, Protivín

**Katastrální území:** Libějovice (681954)

**Využití:** rybochovný

**Měřítko:** mapy: 1:6 000



**Název:** Černějevský ryb. **GPS:** 49°6'20.385"N, 14°13'25.620"E

**Plocha:** 220 145 m<sup>2</sup>

**Majitel:** Jihočeský kraj, U Zimního stadionu 1952, České Budějovice

**Hospodařící subjekt:** Školní rybářství, Masarykovo nám. 12, Protivín

**Katastrální území:** Černěves u Libějovic (681946)

**Využití:** rybochovný

**Měřítko:** mapy: 1:12 000



**Název:** Dolní Malovický ryb. **GPS:** 49°5'32.862"N, 14°14'46.344"E

**Plocha:** 297 698 m<sup>2</sup>

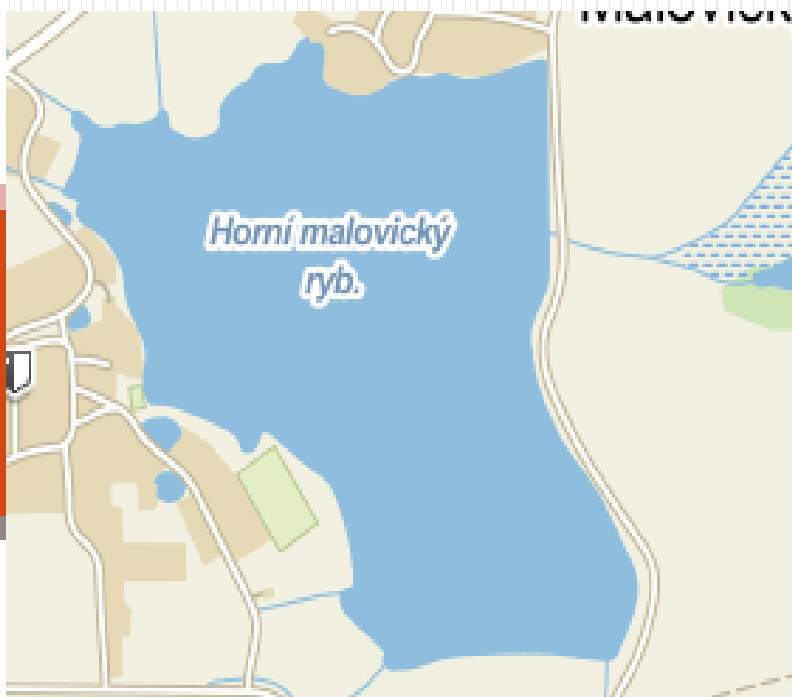
**Majitel:** Jihočeský kraj, U Zimního stadionu 1952, České Budějovice

**Hospodařící subjekt:** Školní rybářství, Masarykovo nám. 12, Protivín

**Katastrální území:** Malovičky (691232)

**Využití:** rybochovný

**Měřítko:** mapy: 1:24 000



**Název:** Horní Malovický ryb. **GPS:** 49°5'32.651"N, 14°13'54.669"E

**Plocha:** 406 039 m<sup>2</sup>

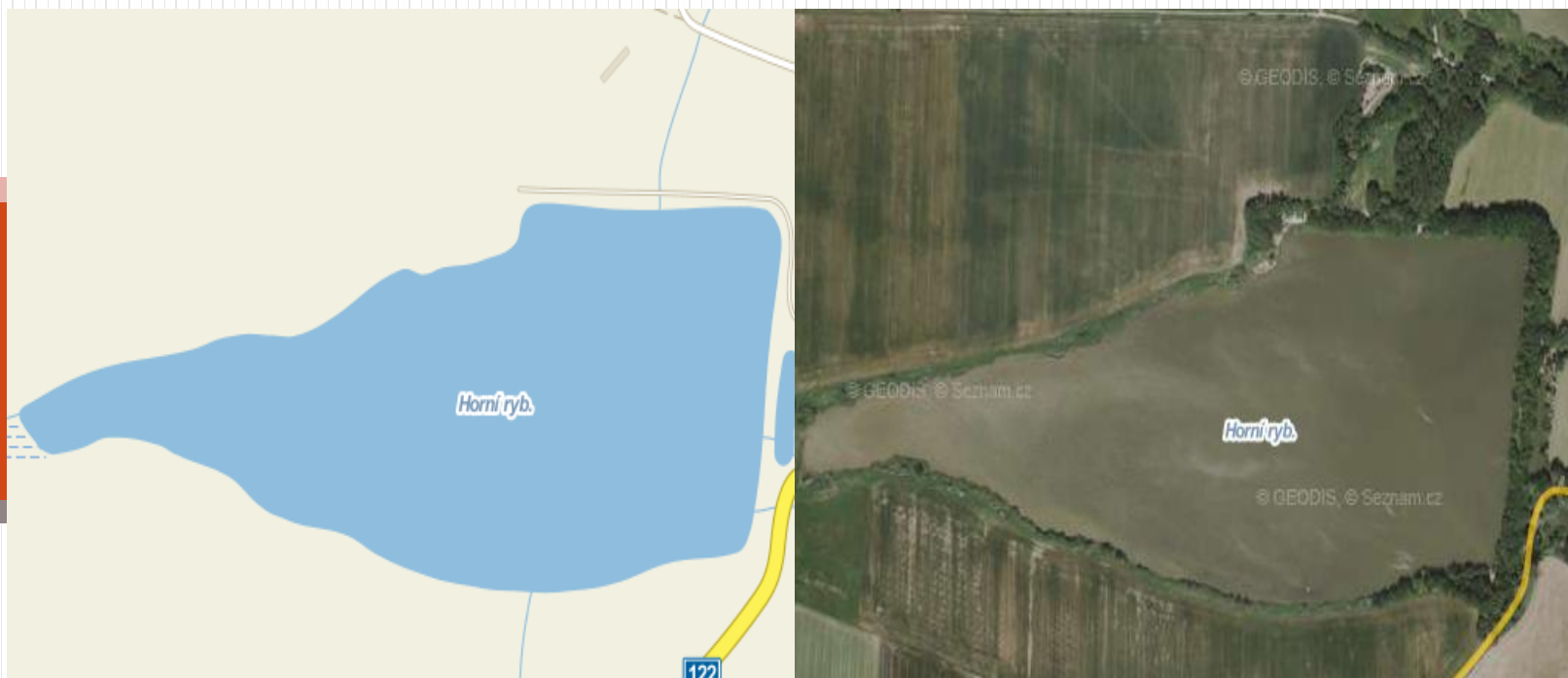
**Majitel:** Jihočeský kraj, U Zimního stadionu 1952, České Budějovice

**Hospodařící subjekt:** Školní rybářství, Masarykovo nám. 12, Protivín

**Katastrální území:** Malovice u Netolic (691224)

**Využití:** rybochovný

**Měřítko:** mapy: 1:24 000



**Název:** Horní ryb. (Novosedly) **GPS:** 49°5'26.764"N, 14°16'25.843"E

**Plocha:** 238 901 m<sup>2</sup>

**Majitel:** Parcela není zapsána na LV

**Hospodařící subjekt:** nezjištěno

**Katastrální území:** Dívčice (626180)

**Využití:** nezjištěno

**Měřítko:** mapy: 1:12 000





**Název:** Dolní ryb. (Novosedly) **GPS:** 49°5'21.762"N, 14°16'54.515"E

**Plocha:** 100 539 m<sup>2</sup>

**Majitel:** Parcela není zapsána na LV

**Hospodařící subjekt:** nezjištěno

**Katastrální území:** Dívčice (626180)

**Využití:** nezjištěno

**Měřítko:** mapy: 1:12 000



**Název:** Oblanov **GPS:** 49°5'43.261"N, 14°17'14.719"E

**Plocha:** 608 511 m<sup>2</sup>

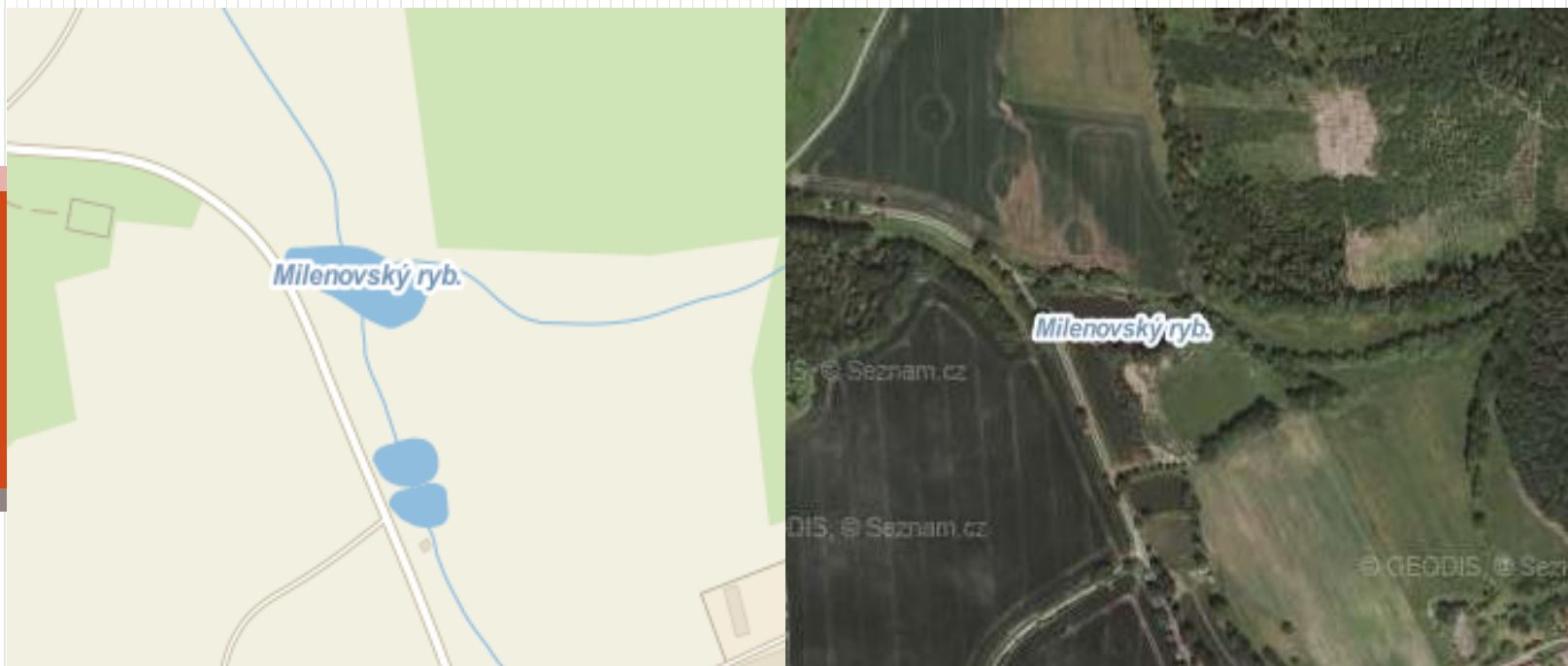
**Majitel:** Parcela není zapsána na LV

**Hospodařící subjekt:** nezjištěno

**Katastrální území:** Dívčice (626180)

**Využití:** nezjištěno

**Měřítko:** mapy: 1:24 000



**Název:** Milenovický ryb. **GPS:** 49°10'17.602"N 14°13'31.001"E

**Plocha:** 6 896 m<sup>2</sup>

**Majitel:** Parcela není zapsána na LV

**Hospodařící subjekt:** nezjištěno

**Katastrální území:** Milenovice (733849)

**Využití:** rybochovný rybník

**Měřítko:** mapy: 1:12 000



**Název:** Zlouňskýký ryb. **GPS:** 49°10'3.763"N 14°13'44.059"E

**Plocha:** 14 412 m<sup>2</sup>

**Majitel:** Parcela není zapsána na LV

**Hospodařící subjekt:** nezjištěno

**Katastrální území:** Milenovice (733849)

**Využití:** rybochovný rybník

**Měřítko:** mapy: 1:12 000



**Název:** Třešňovský ryb. **GPS:** 49°9'52.567"N 14°13'25.961"E

**Plocha:** 13 610 m<sup>2</sup>

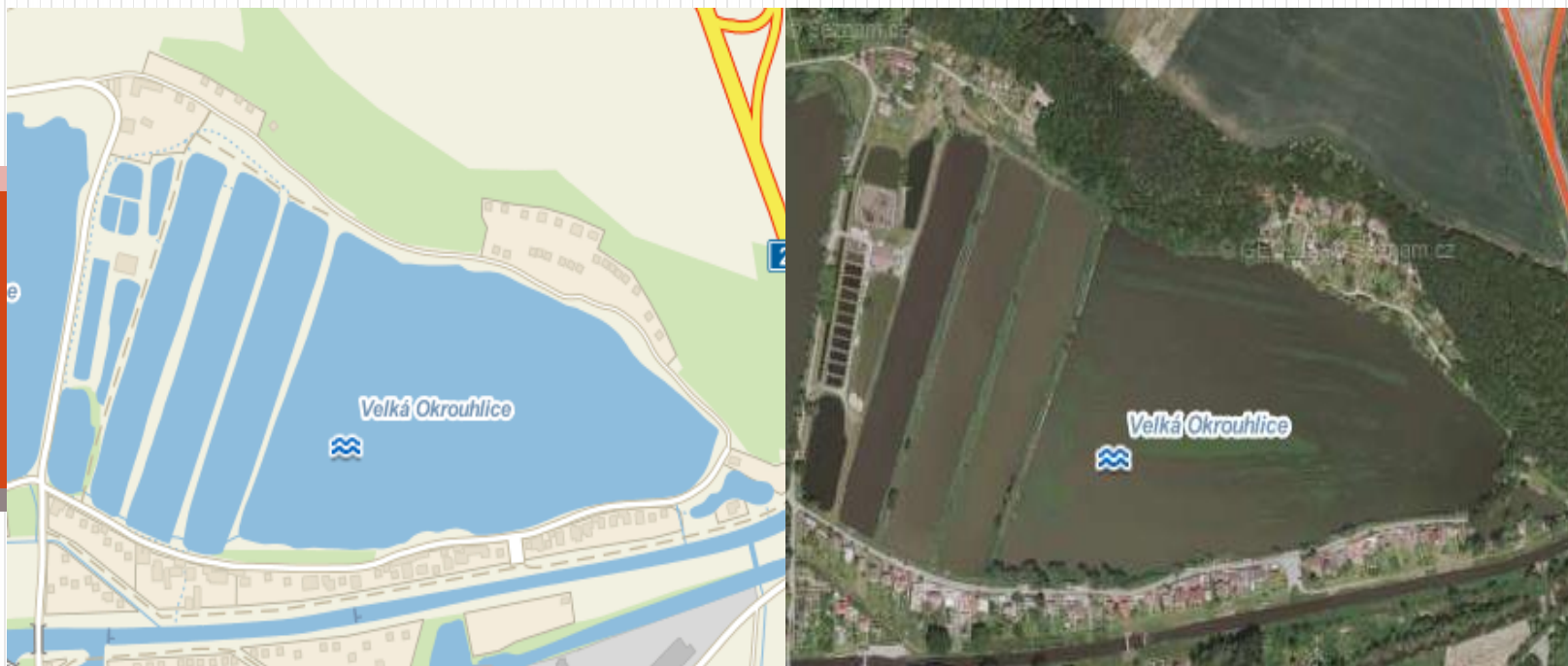
**Majitel:** Parcela není zapsána na LV

**Hospodařící subjekt:** nezjištěno

**Katastrální území:** Milenovice (733849)

**Využití:** nezjištěno

**Měřítko:** mapy: 1:12 000



**Název:** Velká Okrouhlice **GPS:** 49°15'66.917"N 14°18'55.961"E

**Plocha:** 120 791 m<sup>2</sup>

**Majitel:** Jihočeská univerzita v Českých Budějovicích, Branišovská 1645/31a

**Hospodařící subjekt:** Jihočeská univerzita v Českých Budějovicích, Branišovská

**Katastrální území:** Vodňany (784281)

**Využití:** Rybochovný rybník

**Měřítko:** mapy: 1:12 000



**Název:** Velká Podvodnice **GPS:** 49°9'27.024"N, 14°10'43.222"E

**Plocha:** 107 795 m<sup>2</sup>

**Majitel:** Město Vodňany, nám. Svobody 18

**Hospodařící subjekt:** Městské hospodářství Vodňany, spol. s.r.o.

**Katastrální území:** Vodňany (784281)

**Využití:** Rybochovný rybník

**Měřítko:** mapy: 1:12 000



**Název:** Čezárka **GPS:** 49° 8'46.601"N, 14° 11'28.022"E

**Plocha:** 48 714 m<sup>2</sup>

**Majitel:** Město Vodňany, nám. Svobody 18

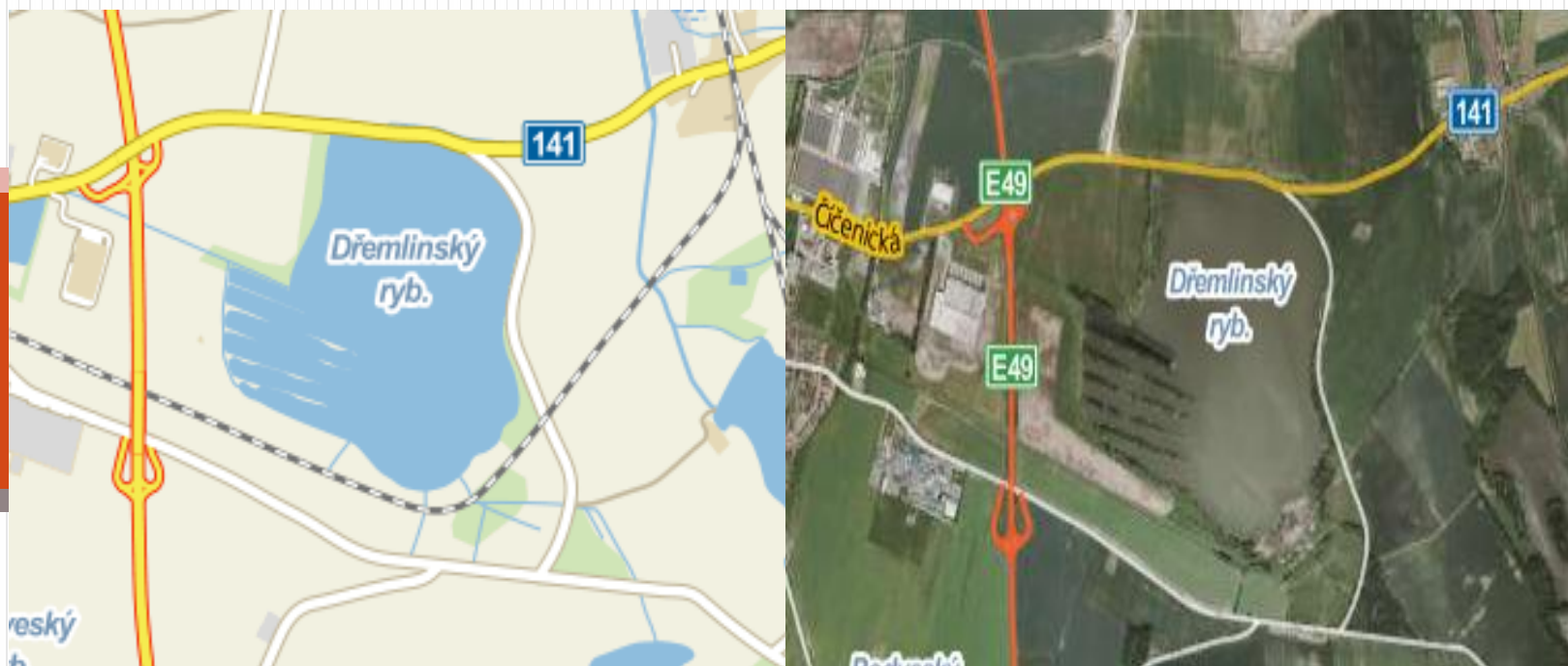
**Hospodařící subjekt:** Městské hospodářství Vodňany, spol. s.r.o.

**Katastrální území:** Vodňany (784281)

**Využití:** nezjištěno

**Měřítko:** mapy: 1:12 000





**Název:** Dřemlinský ryb. **GPS:** 49°8'40.821"N, 14°12'31.202"E

**Plocha:** 748 944 m<sup>2</sup>

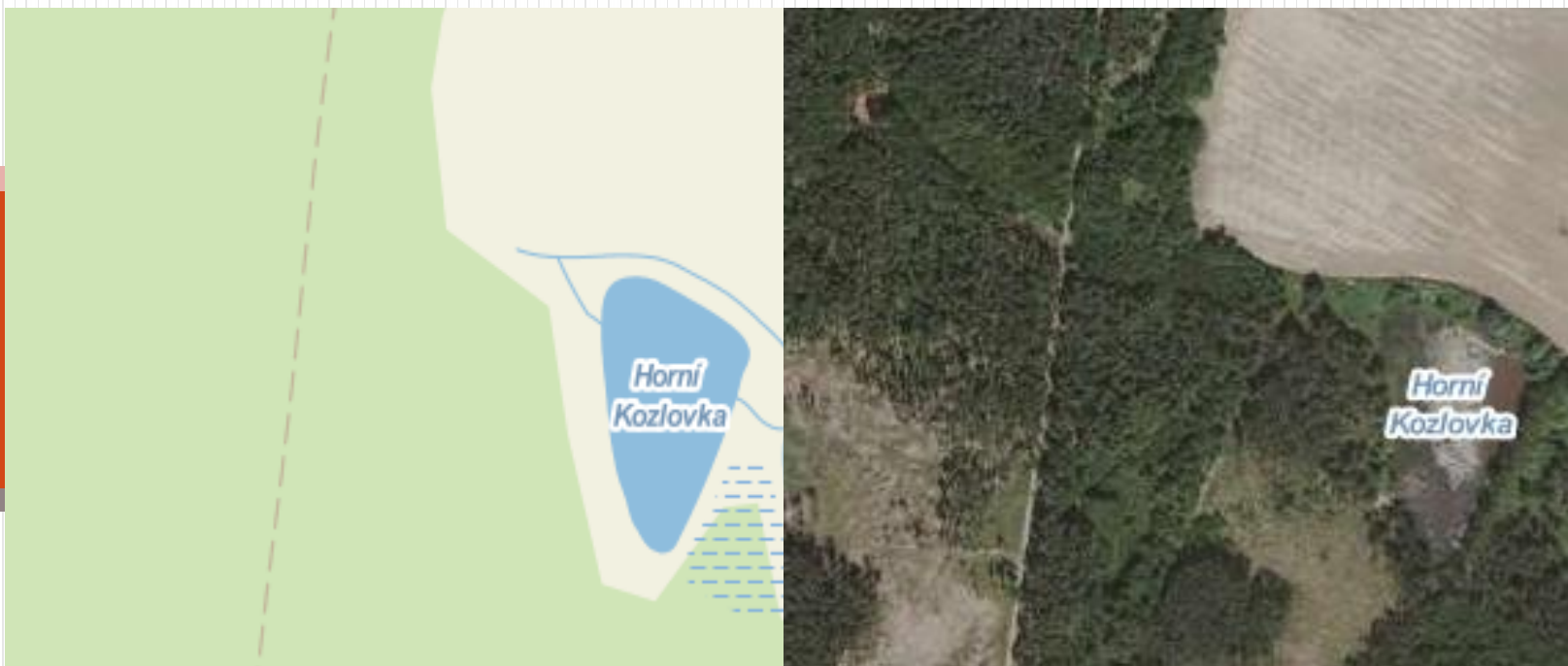
**Majitel:** Město Vodňany, nám. Svobody 18

**Hospodařící subjekt:** Městské hospodářství Vodňany, spol. s.r.o.

**Katastrální území:** Vodňany (784281)

**Využití:** Rybochovný rybník

**Měřítko:** mapy: 1:47 000



**Název:** Horní Kozlovka **GPS:** 49°8'36.789"N, 14°17'17.168"E

**Plocha:** 22 959 m<sup>2</sup>

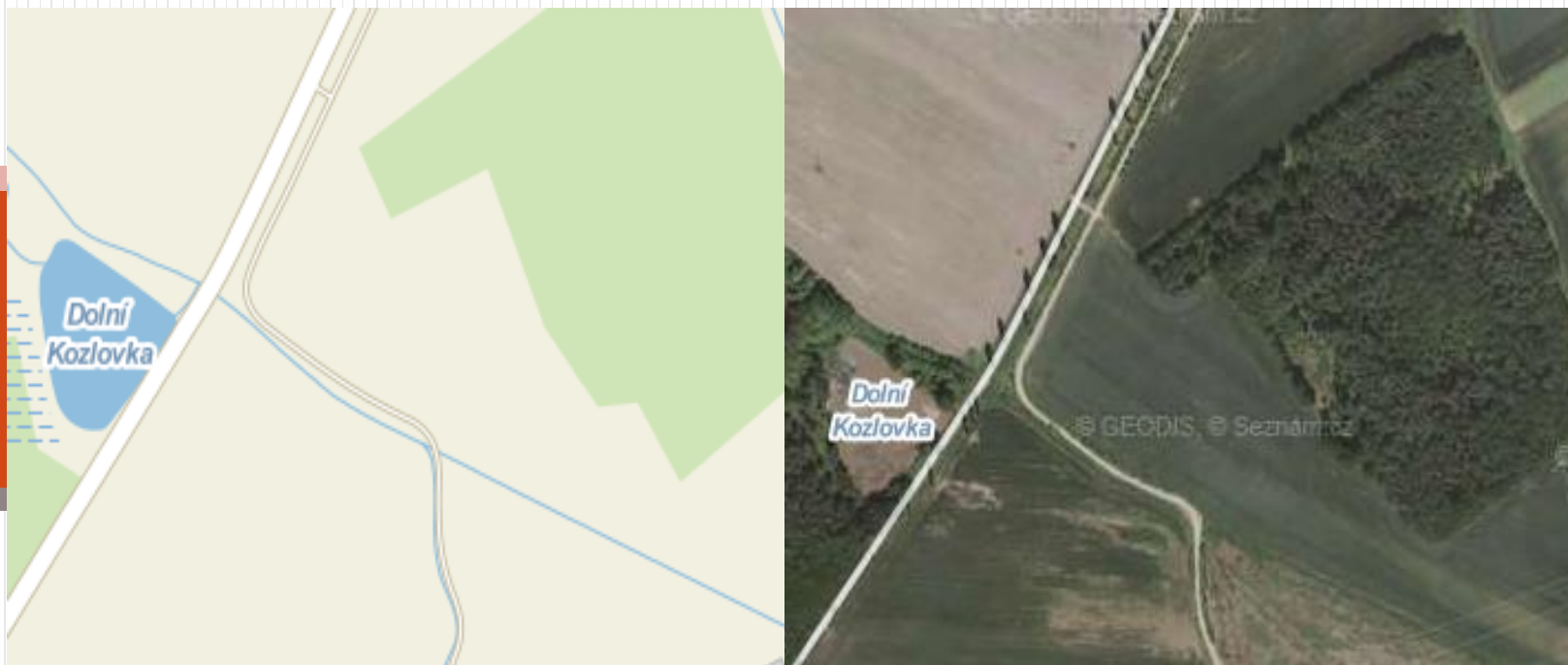
**Majitel:** Obec Dříteň

**Hospodařící subjekt:** nezjištěno

**Katastrální území:** Záblatí (789089)

**Využití:** nezjištěno

**Měřítko:** mapy: 1:12 000



**Název:** Dolní Kozlovka **GPS:** 49°8'34.435"N, 14°17'24.014"E

**Plocha:** 22 684 m<sup>2</sup>

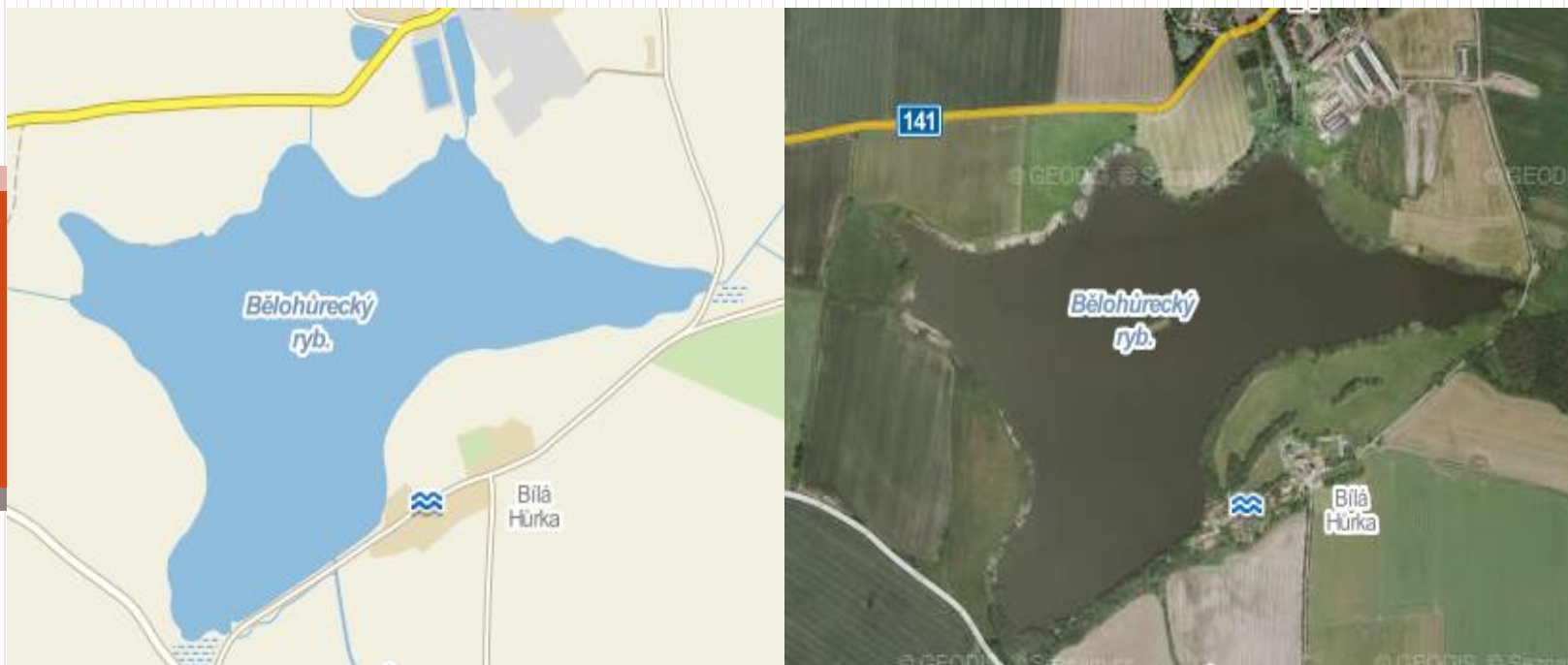
**Majitel:** Obec Dříteň

**Hospodařící subjekt:** nezjištěno

**Katastrální území:** Záblatí (789089)

**Využití:** nezjištěno

**Měřítko:** mapy: 1:12 000



**Název:** Bělohůrecký rybník. **GPS:** 49°9'23.227"N, 14°17'59.557"E

**Plocha:** 22 684 m<sup>2</sup>

**Majitel:** Rybářství Třeboň Hld. a.s. Rybářská 801, Třeboň 379 01

**Hospodařící subjekt:** Rybářství Třeboň Hld. a.s. Rybářská 801, Třeboň 379 01

**Katastrální území:** Chvalešovice (654981)

**Využití:** Rybochovný rybník

**Měřítko:** mapy: 1:24 000



**Název:** Dvořák **GPS:** 49°9'54.884"N, 14°18'7.901"E

**Plocha:** 101 328 m<sup>2</sup>

**Majitel:** Rybářství Třeboň Hld. a.s. Rybářská 801, Třeboň 379 01

**Hospodařící subjekt:** Rybářství Třeboň Hld. a.s. Rybářská 801, Třeboň 379 01

**Katastrální území:** Chvalešovice (654981)

**Využití:** Rybochovný rybník

**Měřítko:** mapy: 1:12 000



**Název:** Plaček **GPS:** 49°10'5.716"N, 14°17'59.748"E

**Plocha:** 93 601 m<sup>2</sup>

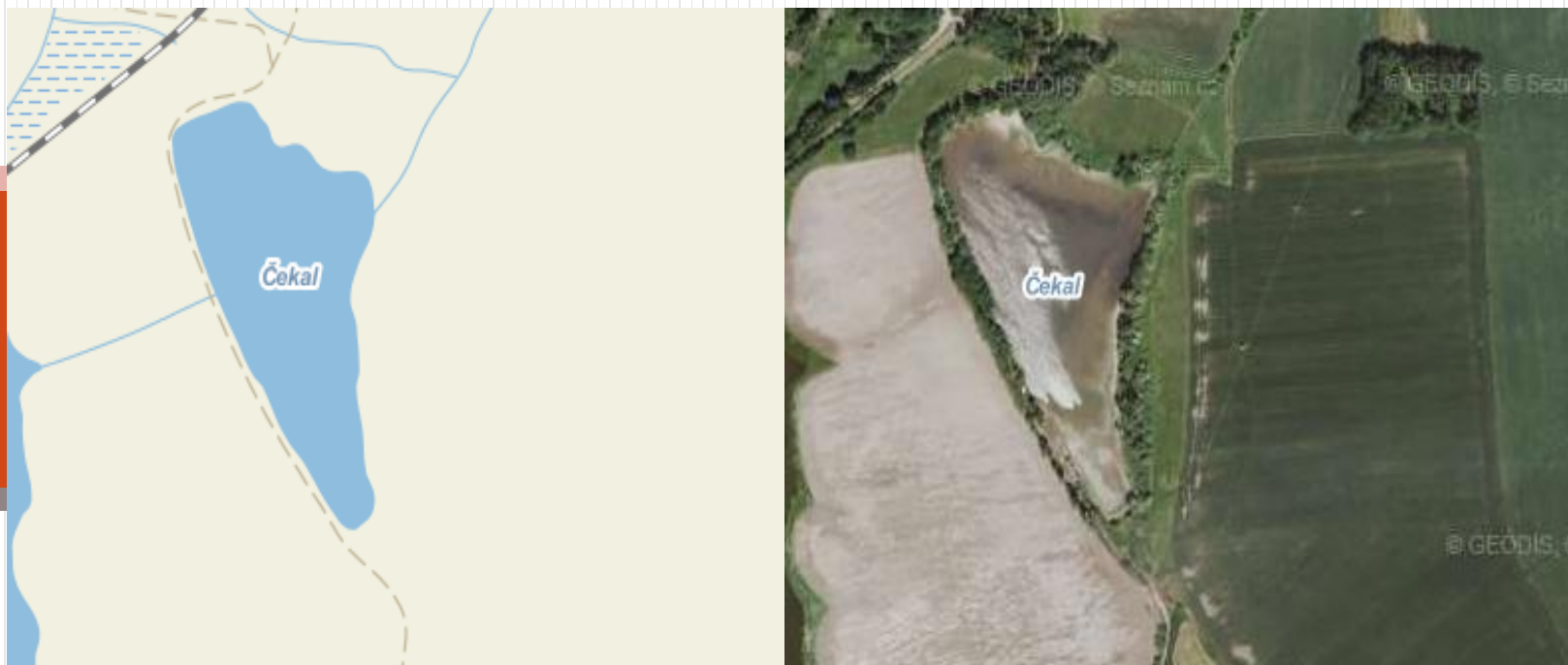
**Majitel:** Neznám

**Hospodařící subjekt:** Neznám

**Katastrální území:** Chvalešovice (654981)

**Využití:** Rybochovný rybník

**Měřítko:** mapy: 1:12 000



**Název:** Čekal **GPS:** 49°10'19.398"N, 14°18'23.855"E

**Plocha:** 54 438 m<sup>2</sup>

**Majitel:** Rybářství Třeboň Hld. a.s. Rybářská 801, Třeboň 379 01

**Hospodařící subjekt:** Rybářství Třeboň Hld. a.s. Rybářská 801, Třeboň 379 01

**Katastrální území:** Chvalešovice (654981)

**Využití:** Rybochovný rybník

**Měřítko:** mapy: 1:12 000



**Název:** Maletínek **GPS:** 49°10'43.291"N, 14°18'12.061"E

**Plocha:** Nezjištěno

**Majitel:** Rybářství Třeboň Hld. a.s. Rybářská 801, Třeboň 379 01

**Hospodařící subjekt:** Rybářství Třeboň Hld. a.s. Rybářská 801, Třeboň 379 01

**Katastrální území:** Chvalešovice (654981)

**Využití:** Rybochovný rybník

**Měřítko:** mapy: 1:12 000





**Název:** Podhorský ryb. **GPS:** 49°10'31.886"N, 14°18'0.367"E

**Plocha:** nezjištěno

**Majitel:** Rybářství Třeboň Hld. a.s. Rybářská 801, Třeboň 379 01

**Hospodařící subjekt:** Rybářství Třeboň Hld. a.s. Rybářská 801, Třeboň 379 01

**Katastrální území:** Chvalešovice (654981)

**Využití:** Rybochovný rybník

**Měřítko:** mapy: 1:12 000



**Název:** Koutecký **GPS:** 49°10'39.188"N, 14°17'15.413"E

**Plocha:** nezjištěno

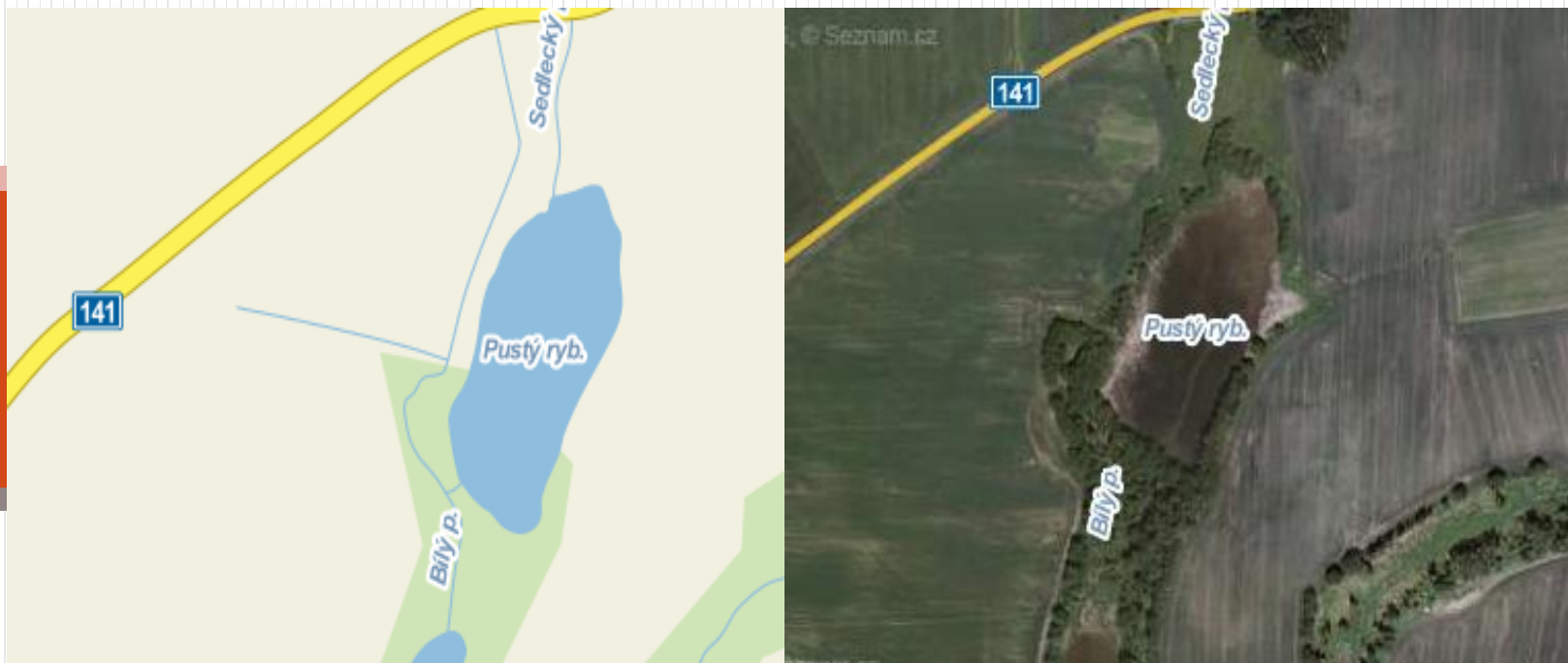
**Majitel:** Rybářství Třeboň Hld. a.s. Rybářská 801, Třeboň 379 01

**Hospodařící subjekt:** Rybářství Třeboň Hld. a.s. Rybářská 801, Třeboň 379 01

**Katastrální území:** Chvalešovice (654981)

**Využití:** Rybochovný rybník

**Měřítko:** mapy: 1:12 000



**Název:** Pustý ryb. **GPS:** 49°10'4.311"N, 14°19'8.118"E

**Plocha:** 31 363 m<sup>2</sup>

**Majitel:** Rybářství Třeboň Hld. a.s. Rybářská 801, Třeboň 379 01

**Hospodařící subjekt:** Rybářství Třeboň Hld. a.s. Rybářská 801, Třeboň 379 01

**Katastrální území:** Chvalešovice (654981)

**Využití:** Rybochovný rybník

**Měřítko:** mapy: 1:12 000



**Název:** Malešický ryb. **GPS:** 49°9'53.533"N, 14°19'3.525"E

**Plocha:** 11 761 m<sup>2</sup>

**Majitel:** Parcela není zapsána na LV

**Hospodařící subjekt:** Nezjištěno

**Katastrální území:** Chvalešovice (654981)

**Využití:** Rybochovný rybník

**Měřítko:** mapy: 1:12 000



**Název:** Vyšový ryb. **GPS:** 49°11'31.388"N, 14°20'31.512"E

**Plocha:** 6 385 m<sup>2</sup>

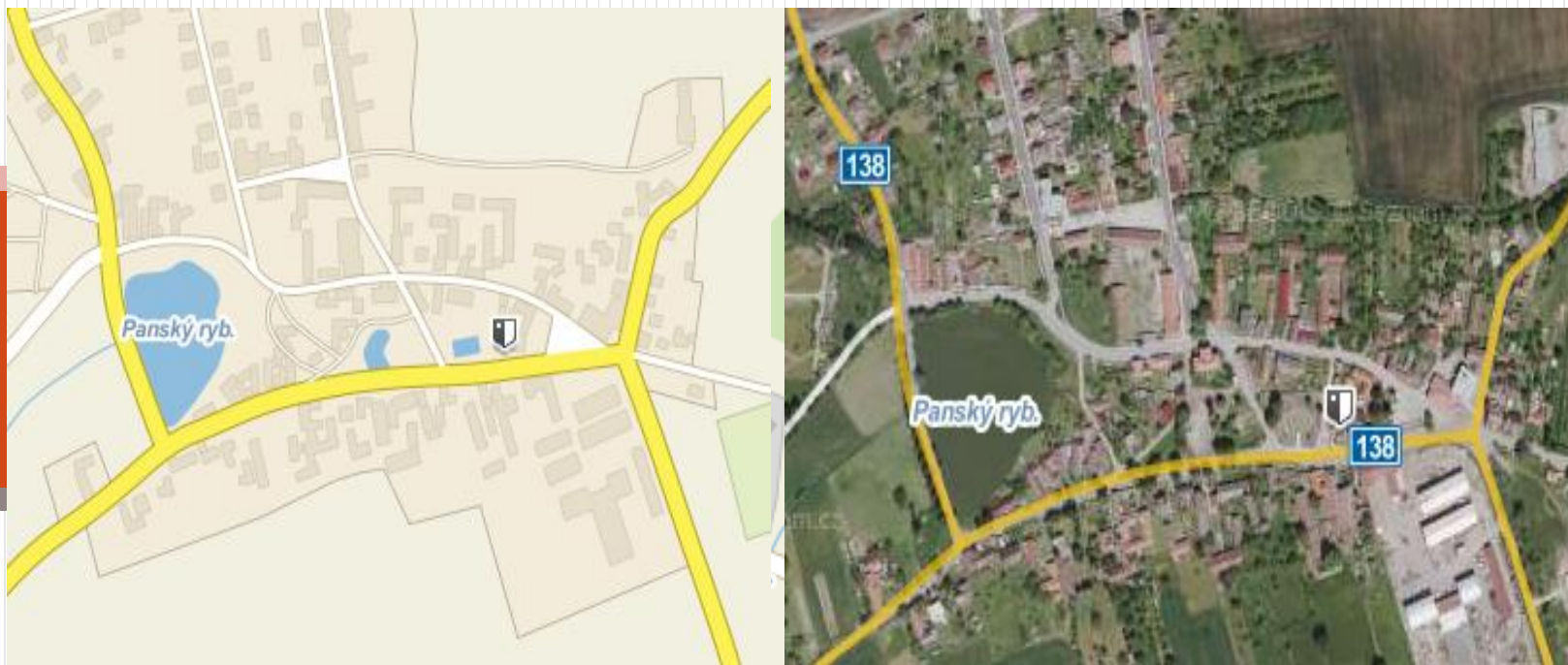
**Majitel:** Netík Jiří, Čichovice 30, Týn nad Vltavou

**Hospodařící subjekt:** Nezjištěno

**Katastrální území:** Temelín (765805)

**Využití:** Nezjištěno

**Měřítko:** mapy: 1:12 000



**Název:** Malešický ryb. **GPS:** 49°11'33.015"N, 14°20'44.238"E

**Plocha:** 15 469 m<sup>2</sup>

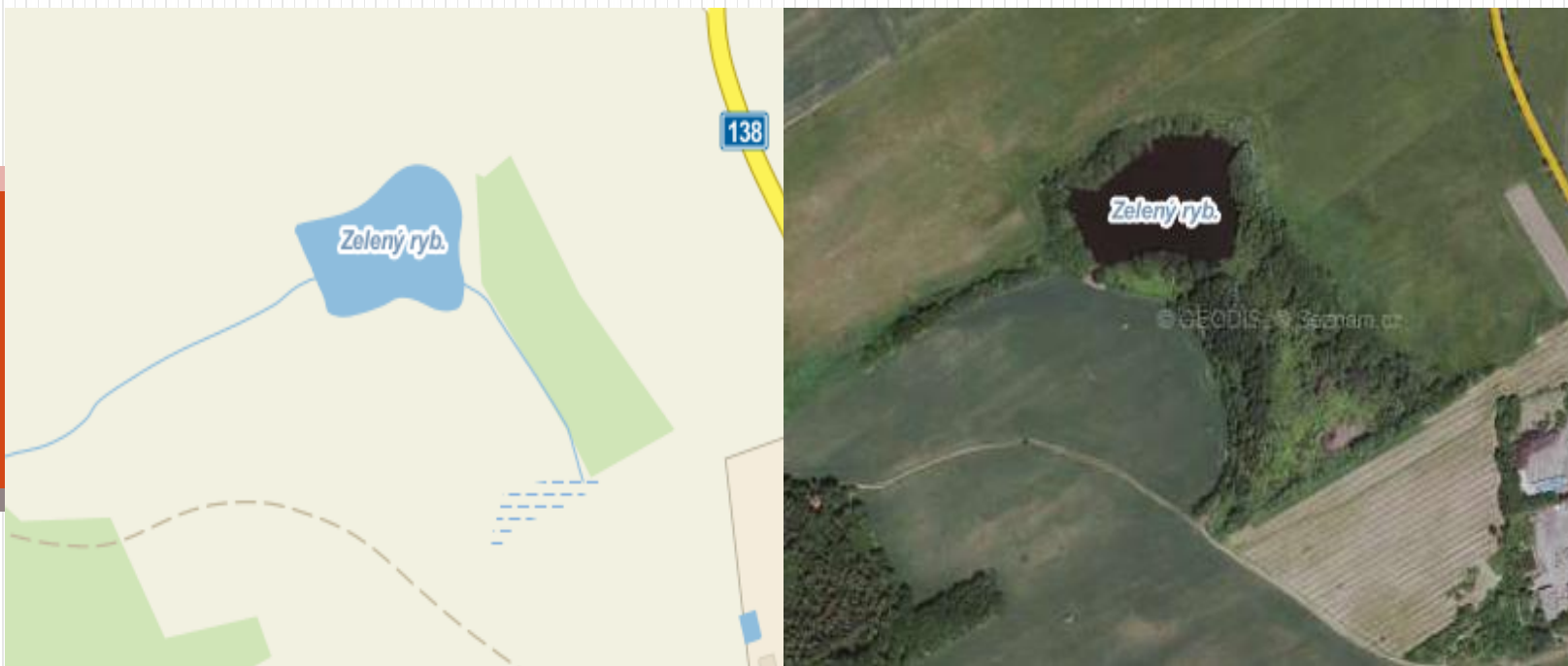
**Majitel:** Parcela není zapsána na LV

**Hospodařící subjekt:** Nezjištěno

**Katastrální území:** Temelín (765805)

**Využití:** Nezjištěno

**Měřítko:** mapy: 1:12 000



**Název:** Zelený ryb. **GPS:** 49°11'52.934"N, 14°20'5.036"E

**Plocha:** 22 068 m<sup>2</sup>

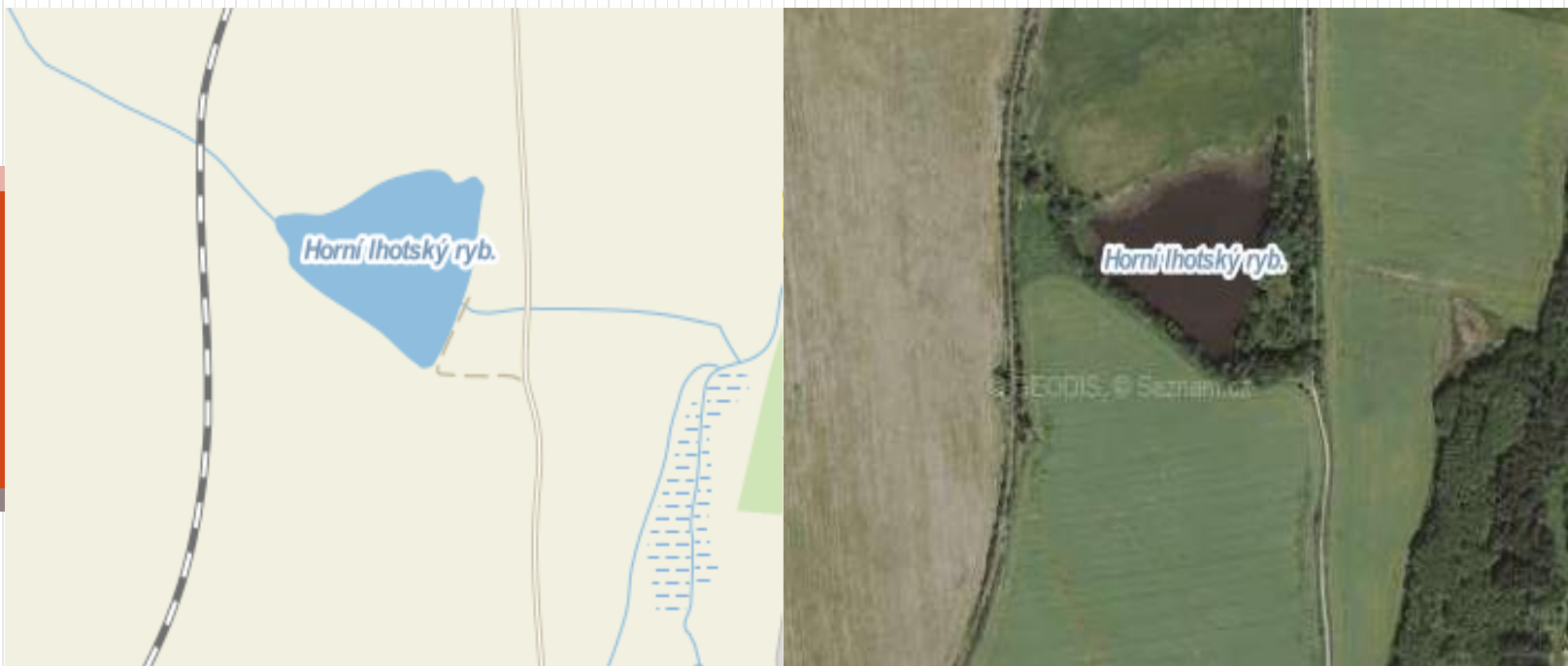
**Majitel:** Parcela není zapsána na LV

**Hospodařící subjekt:** Nezjištěno

**Katastrální území:** Temelín (765805)

**Využití:** Nezjištěno

**Měřítko:** mapy: 1:12 000



**Název:** Horní Lhotský ryb. **GPS:** 49°11'20.032"N, 14°18'58.581"E

**Plocha:** 21 654 m<sup>2</sup>

**Majitel:** Rybářství Třeboň Hld. a.s. Rybářská 801, Třeboň 379 01

**Hospodařící subjekt:** Rybářství Třeboň Hld. a.s. Rybářská 801, Třeboň 379 01

**Katastrální území:** Lhota pod Horami (765783)

**Využití:** Rybochovný rybník

**Měřítko:** mapy: 1:12 000





**Název:** Dolní Lhotský ryb. **GPS:** 49°11'4.369"N, 14°19'11.246"E

**Plocha:** 51 731 m<sup>2</sup>

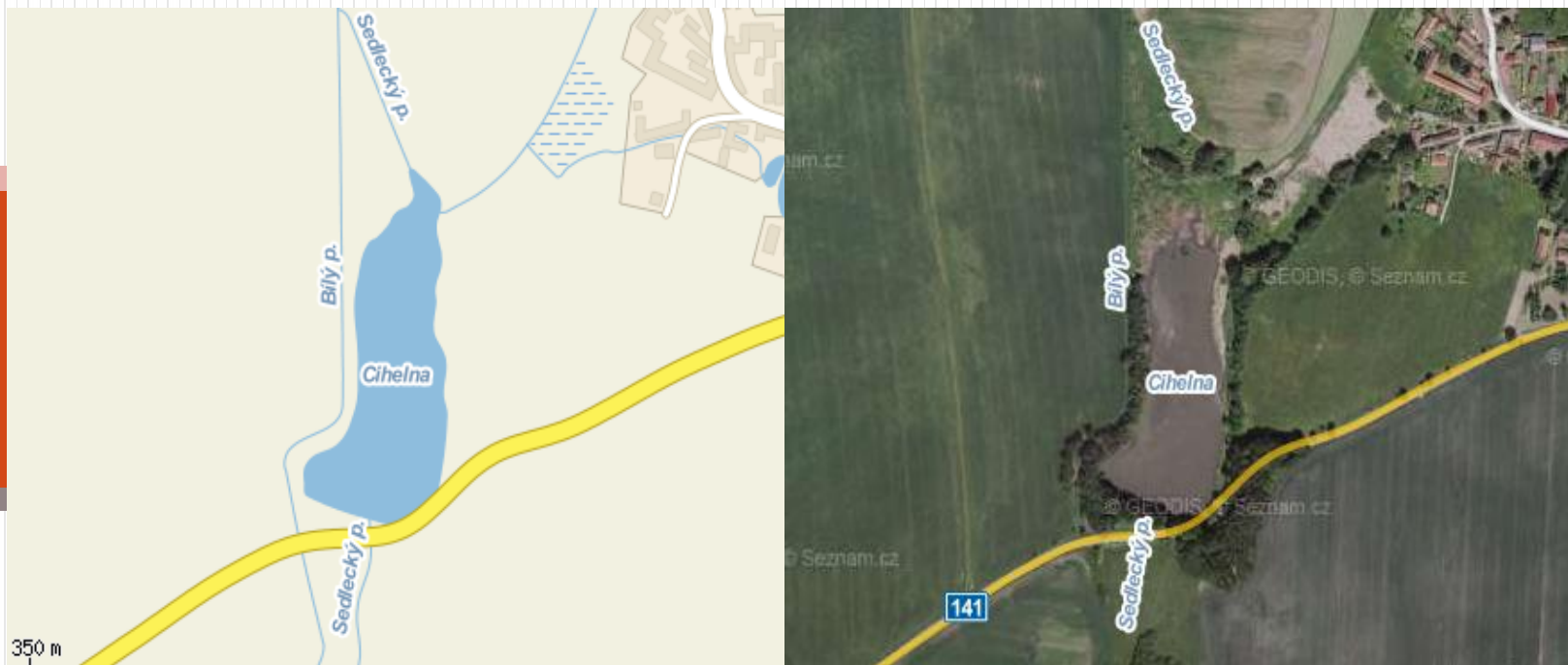
**Majitel:** Rybářství Třeboň Hld. a.s. Rybářská 801, Třeboň 379 01

**Hospodařící subjekt:** Rybářství Třeboň Hld. a.s. Rybářská 801, Třeboň 379 01

**Katastrální území:** Lhota pod Horami (765783)

**Využití:** Rybochovný rybník

**Měřítko:** mapy: 1:12 000



**Název:** Cihelna **GPS:** 49°10'16.572"N, 14°19'11.407"E

**Plocha:** Neznámá

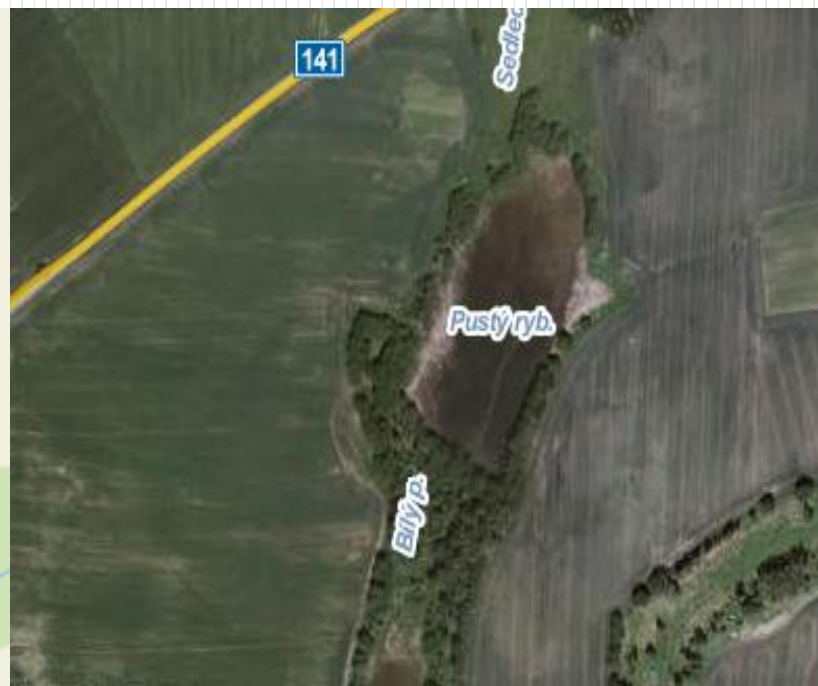
**Majitel:** Rybářství Třeboň Hld. a.s. Rybářská 801, Třeboň 379 01

**Hospodařící subjekt:** Rybářství Třeboň Hld. a.s. Rybářská 801, Třeboň 379 01

**Katastrální území:** Sedlec u Temelína (765791)

**Využití:** Rybochovný rybník

**Měřítko:** mapy: 1:12 000



**Název:** Pustý ryb. **GPS:** 49°10'4.378"N, 14°19'8.512"E

**Plocha:** 31 363 m<sup>2</sup>

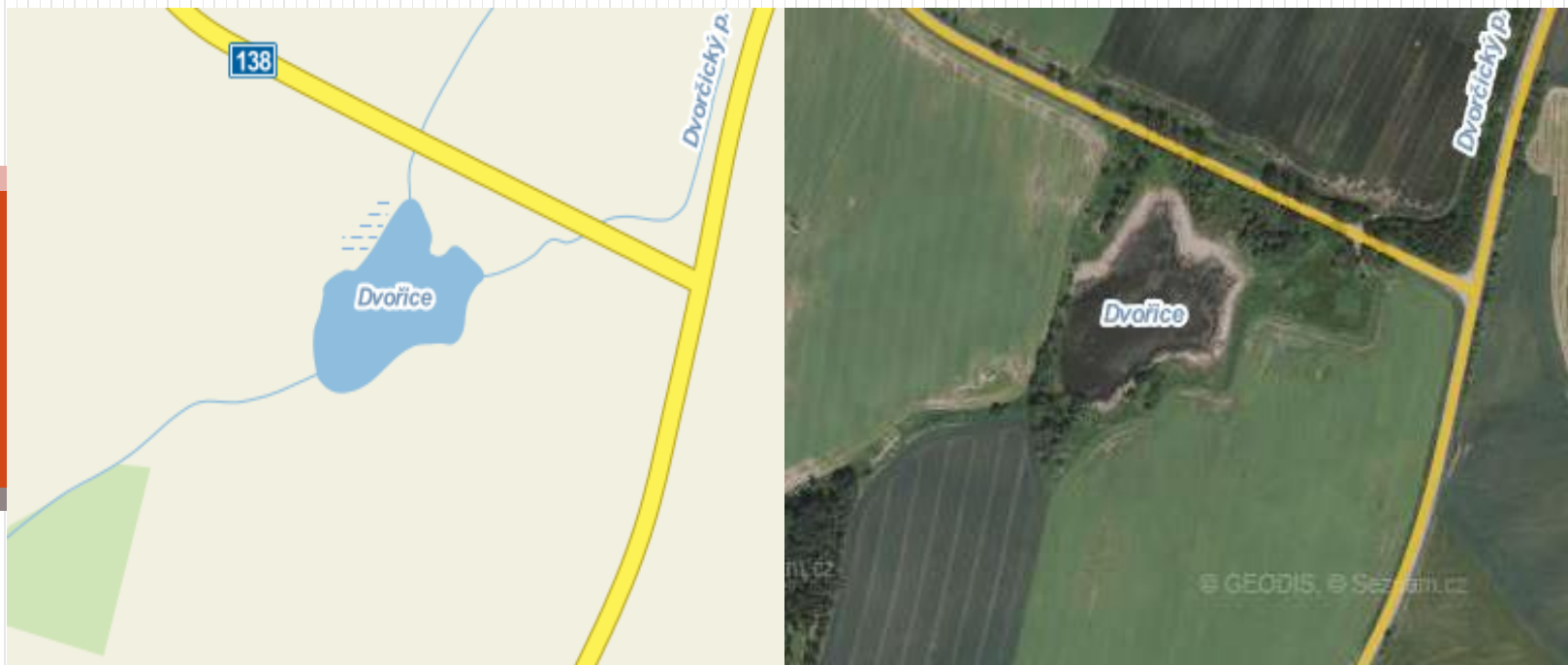
**Majitel:** Rybářství Třeboň Hld. a.s. Rybářská 801, Třeboň 379 01

**Hospodařící subjekt:** Rybářství Třeboň Hld. a.s. Rybářská 801, Třeboň 379 01

**Katastrální území:** Chvalešovice (654981)

**Využití:** Rybochovný rybník

**Měřítko:** mapy: 1:12 000



**Název:** Dvořice **GPS:** 49°10'9.656"N, 14°22'28.754"E

**Plocha:** 24 271 m<sup>2</sup>

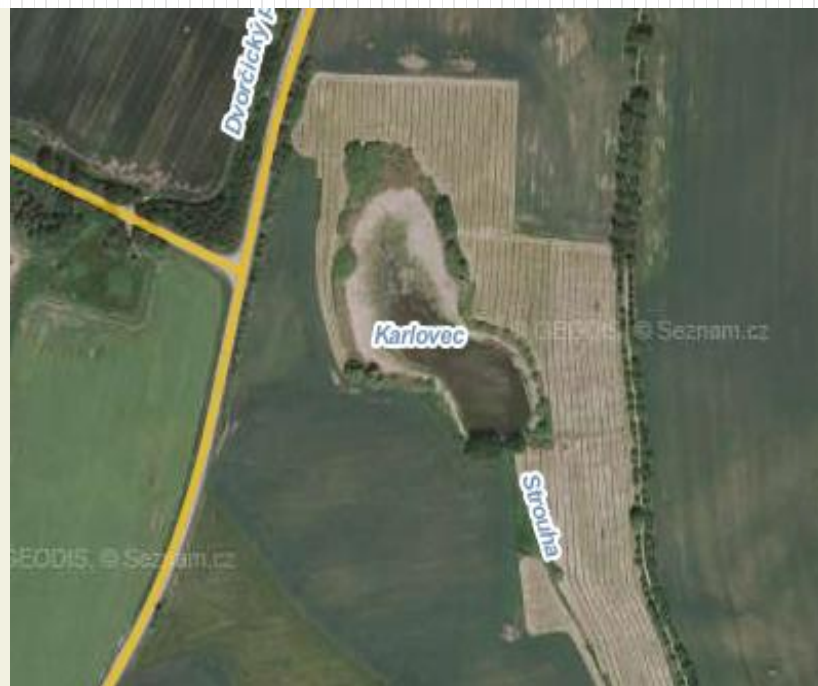
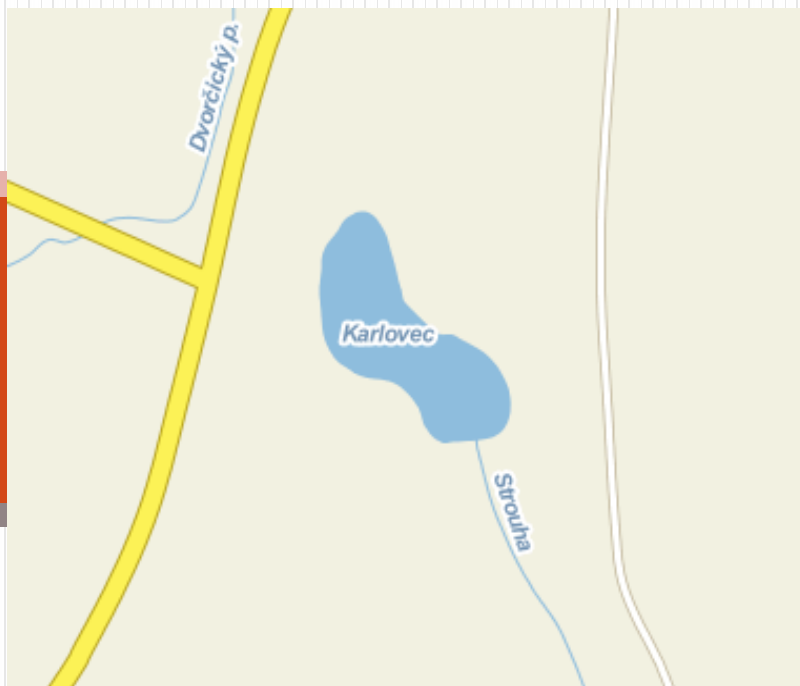
**Majitel:** Parcela není zapsána na LV

**Hospodařící subjekt:** Nezjištěno

**Katastrální území:** Kočín (613967)

**Využití:** Nezjištěno

**Měřítko:** mapy: 1:12 000



**Název:** Karlovec **GPS:** 49°10'7.786"N, 14°22'54.261"E

**Plocha:** 31 791 m<sup>2</sup>

**Majitel:** Parcela není zapsána na LV

**Hospodařící subjekt:** Nezjištěno

**Katastrální území:** Kmín (613959)

**Využití:** Rybochovný rybník

**Měřítko:** mapy: 1:12 000



**Název:** Kočínský ryb. **GPS:** 49°8'54.801"N, 14°21'20.978"E

**Plocha:** 92 077 m<sup>2</sup>


**Majitel:** Rybářství Třeboň Hld. a.s. Rybářská 801, Třeboň 379 01

**Hospodařící subjekt:** Rybářství Třeboň Hld. a.s. Rybářská 801, Třeboň 379 01

**Katastrální území:** Dříteň (633135)

**Využití:** Rybochovný rybník

**Měřítko:** mapy: 1:12 000



**Název:** Zadní rejštice **GPS:** 49°9'3.616"N, 14°20'58.944"E

**Plocha:** 9 823 m<sup>2</sup>


**Majitel:** Rybářství Třeboň Hld. a.s. Rybářská 801, Třeboň 379 01

**Hospodařící subjekt:** Rybářství Třeboň Hld. a.s. Rybářská 801, Třeboň 379 01

**Katastrální území:** Dříteň (633135)

**Využití:** Rybochovný rybník

**Měřítko:** mapy: 1:12 000



**Název:** Přední Rejštice **GPS:** 49°8'51.580"N, 14°21'0.878"E

**Plocha:** 16 371 m<sup>2</sup>

**Majitel:** Parcela není zapsána na LV

**Hospodařící subjekt:** Nezjištěno

**Katastrální území:** Dříteň (633135)

**Využití:** Rybochovný rybník

**Měřítko:** mapy: 1:12 000





**Název:** Pikhart **GPS:** 49°16'20.972"N, 14°17'38.110"E

**Plocha:** 37 235 m<sup>2</sup>

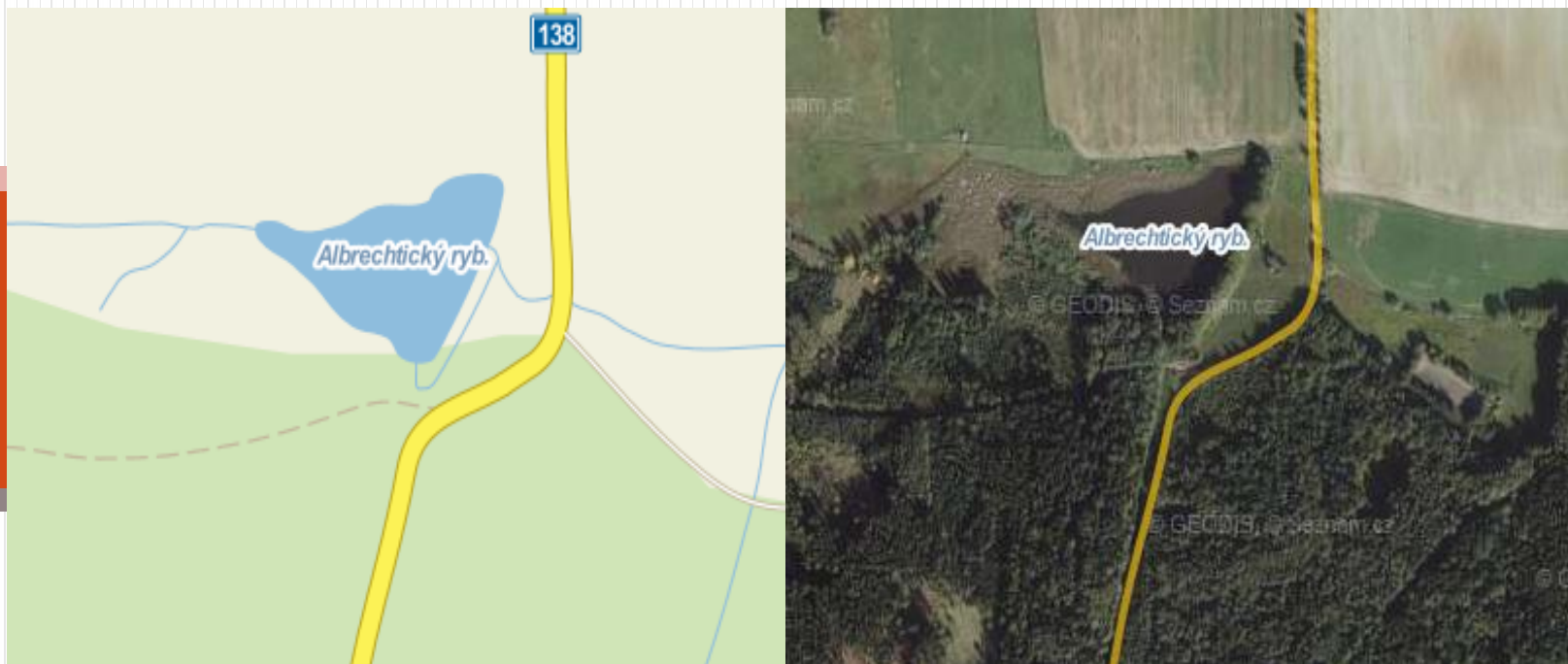
**Majitel:** Město Písek, Velké nám. 114

**Hospodařící subjekt:** Nezjištěno

**Katastrální území:** Údraž (600261)

**Využití:** Rybochovný rybník

**Měřítko:** mapy: 1:12 000



**Název:** Albrechtický ryb. **GPS:** 49°16'23.947"N, 14°18'20.135"E

**Plocha:** 28 198 m<sup>2</sup>

**Majitel:** Město Písek, Velké nám. 114

**Hospodařící subjekt:** Nezjištěno

**Katastrální území:** Údraž (600261)

**Využití:** Rybochovný rybník

**Měřítko:** mapy: 1:12 000



**Název:** Valenta **GPS:** 49°16'26.014"N, 14°19'2.669"E

**Plocha:** 8 344 m<sup>2</sup>

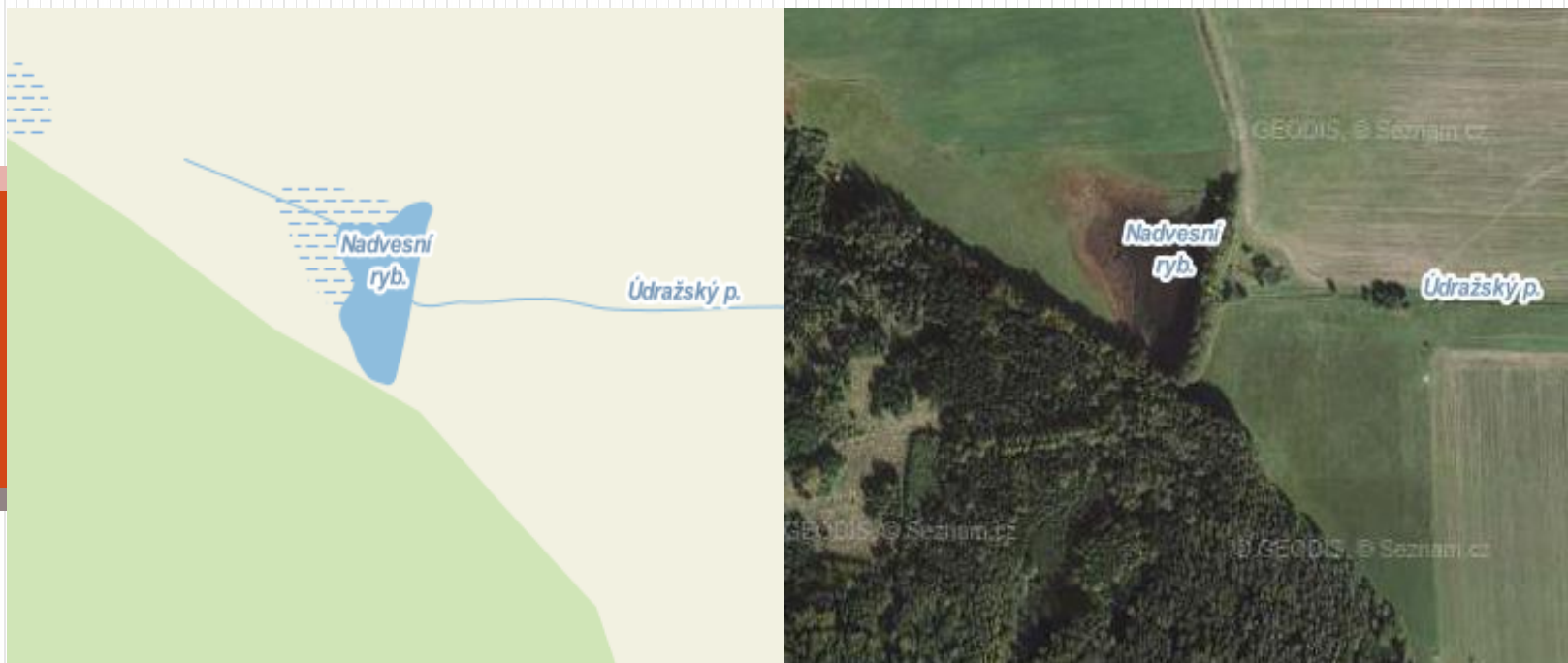
**Majitel:** Obec Albrechtice nad Vltavou 79

**Hospodařící subjekt:** Nezjištěno

**Katastrální území:** Údraž (600261)

**Využití:** Nezjištěno

**Měřítko:** mapy: 1:12 000



**Název:** Nadvesní ryb. **GPS:** 49°16'51.985"N, 14°17'47.171"E

**Plocha:** 23 778 m<sup>2</sup>

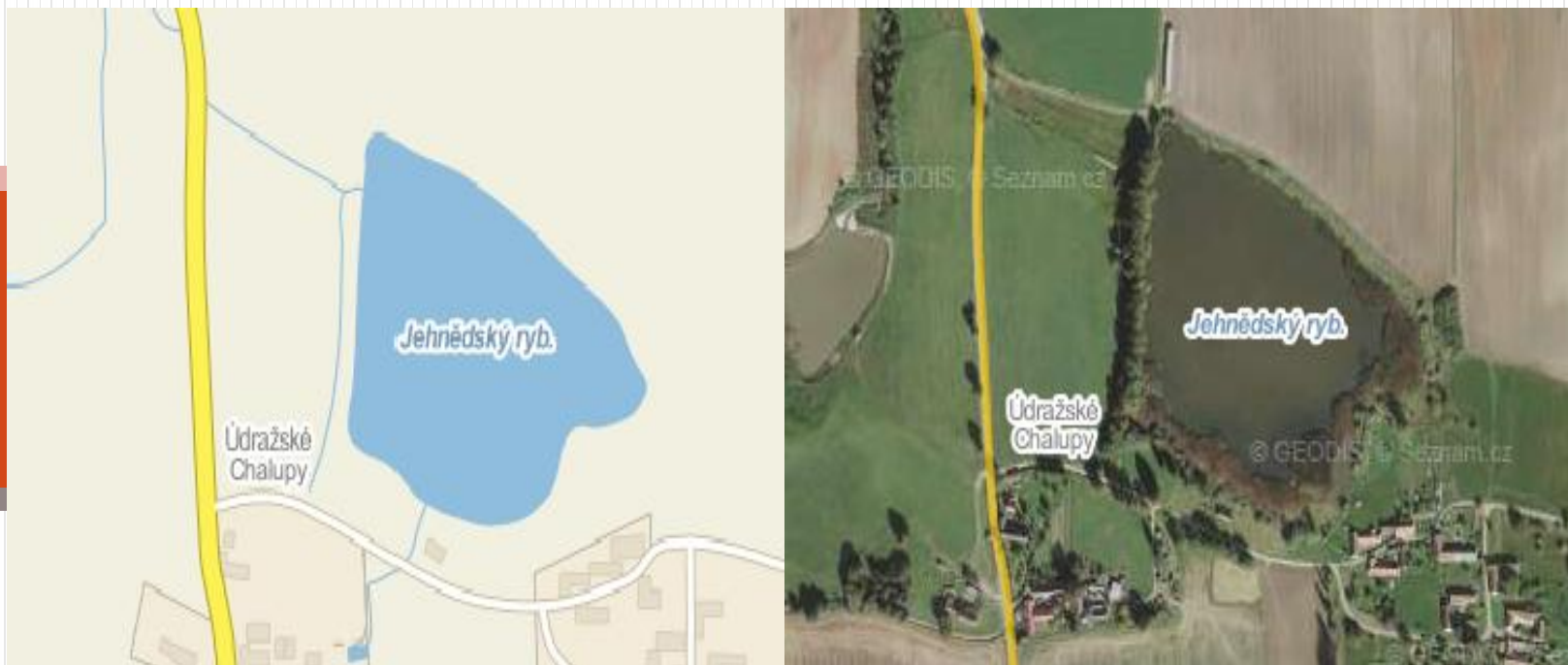
**Majitel:** Město Písek, Velké nám. 114

**Hospodařící subjekt:** Nezjištěno

**Katastrální území:** Údraž (600261)

**Využití:** Nezjištěno

**Měřítko:** mapy: 1:12 000



**Název:** Jehnědský ryb. **GPS:** 49°17'32.617"N, 14°18'34.023"E

**Plocha:** 65 110 m<sup>2</sup>

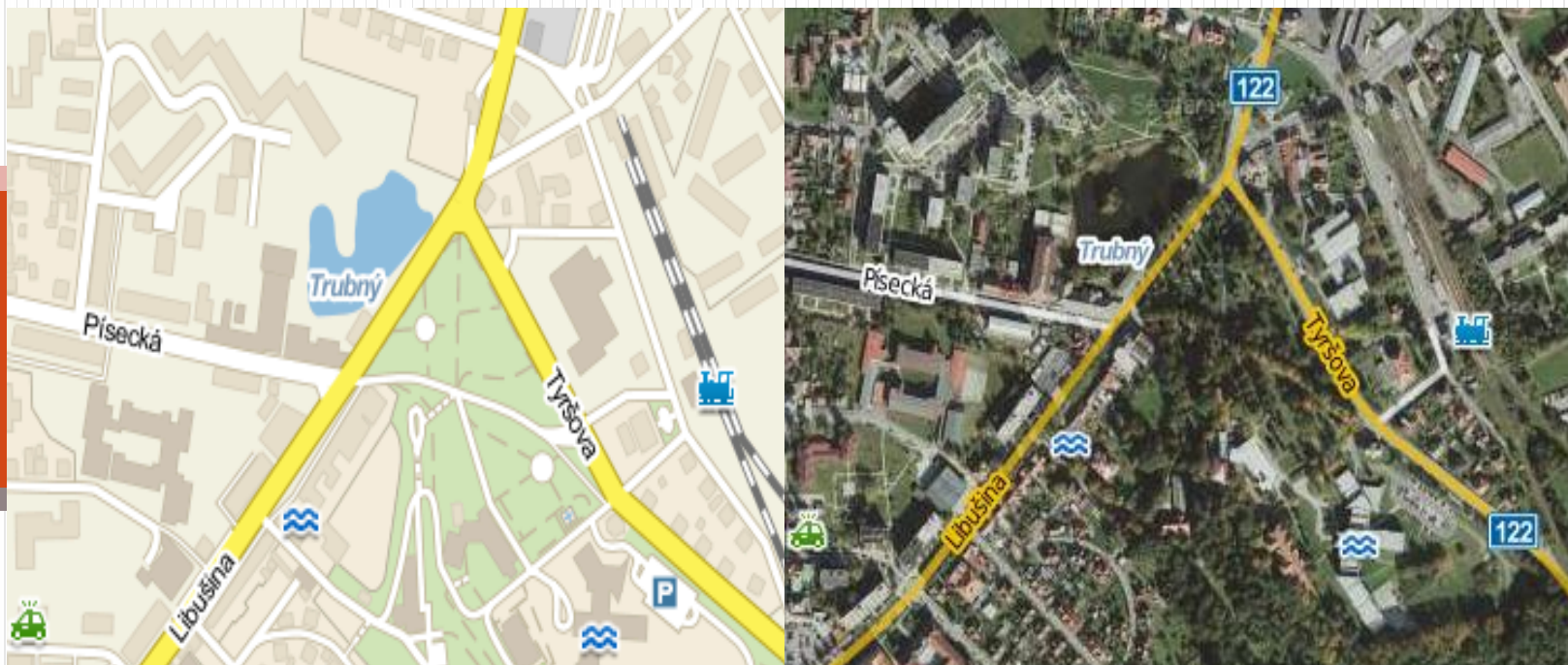
**Majitel:** Město Písek, Velké nám. 114

**Hospodařící subjekt:** Nezjištěno

**Katastrální území:** Údraž (600261)

**Využití:** Nezjištěno

**Měřítko:** mapy: 1:12 000



**Název:** Trubný ryb. **GPS:** 49°17'32.617"N, 14°18'34.023"E

**Plocha:** 9 280 m<sup>2</sup>

**Majitel:** Panství Bechyně SE, Landstrasse 33, Vaduz, Lichněstějnsko

**Hospodařící subjekt:** Nezjištěno

**Katastrální území:** Bechyně (601543)

**Využití:** Nezjištěno

**Měřítko:** mapy: 1:12 000



**Název:** Dříteňský ryb. **GPS:** 49°8'30.666"N, 14°21'2.040"E

**Plocha:** 82 445 m<sup>2</sup>

**Majitel:** Parcela není zapsána na LV

**Hospodařící subjekt:** Nezjištěno

**Katastrální území:** Dříteň (633135)

**Využití:** Nezjištěno

**Měřítko:** mapy: 1:12 000



**Název:** Chrástka **GPS:** 49°8'30.472"N, 14°21'1.944"E

**Plocha:** 8 397 m<sup>2</sup>

**Majitel:** Parcela není zapsána na LV

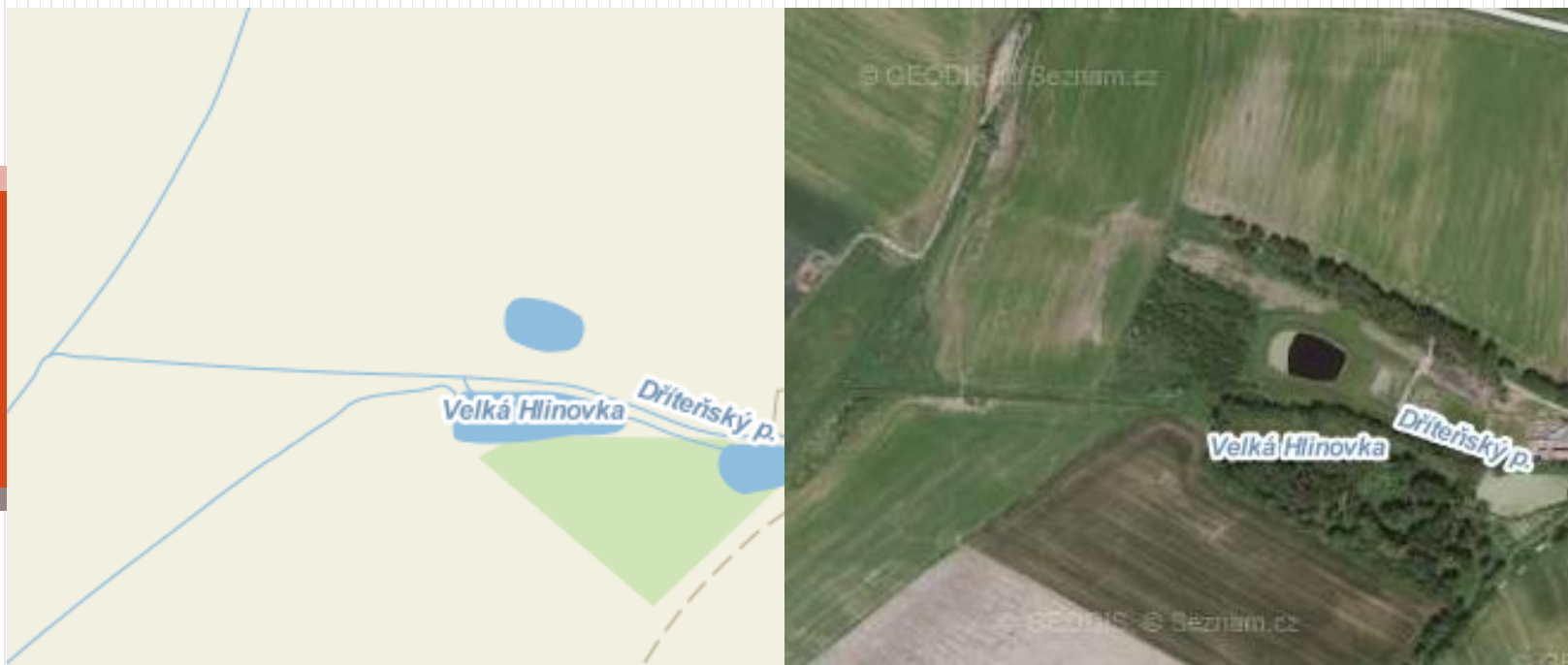
**Hospodařící subjekt:** Nezjištěno

**Katastrální území:** Dříteň (633135)

**Využití:** Nezjištěno

**Měřítko:** mapy: 1:12 000





**Název:** Velká Hlinovka **GPS:** 49°8'27.811"N, 14°20'15.384"E

**Plocha:** 7 002 m<sup>2</sup>

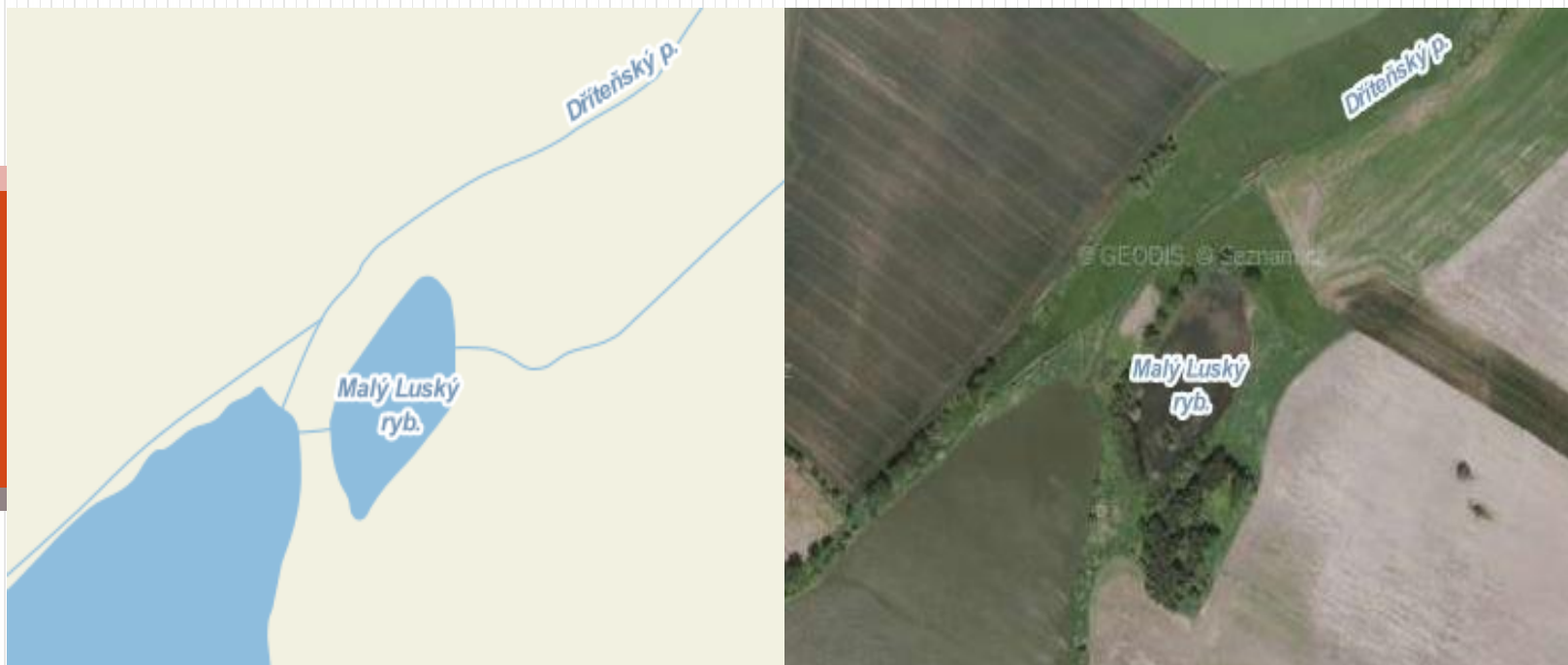
**Majitel:** Obec Dříteň

**Hospodařící subjekt:** Nezjištěno

**Katastrální území:** Dříteň (633135)

**Využití:** Nezjištěno

**Měřítko:** mapy: 1:12 000



**Název:** Malý Luský ryb. **GPS:** 49°8'17.832"N, 14°19'41.066"E

**Plocha:** 18 797 m<sup>2</sup>

**Majitel:** Rybářství Třeboň Hld. a.s. Rybářská 801, Třeboň 379 01

**Hospodařící subjekt:** Rybářství Třeboň Hld. a.s. Rybářská 801, Třeboň 379 01

**Katastrální území:** Dříteň (633135)

**Využití:** Rybochovný rybník

**Měřítko:** mapy: 1:12 000



**Název:** Velký Luský ryb. **GPS:** 49°8'5.365"N, 14°19'24.554"E

**Plocha:** 260 085 m<sup>2</sup>

**Majitel:** Parcela není zapsána na LV

**Hospodařící subjekt:** Nezjištěno

**Katastrální území:** Dřiteň (633135)

**Využití:** Nezjištěno

**Měřítko:** mapy: 1:12 000



**Název:** Horní Strachovický ryb. **GPS:** 49°8'16.963"N, 14°18'19.838"E

**Plocha:** 36 973 m<sup>2</sup>

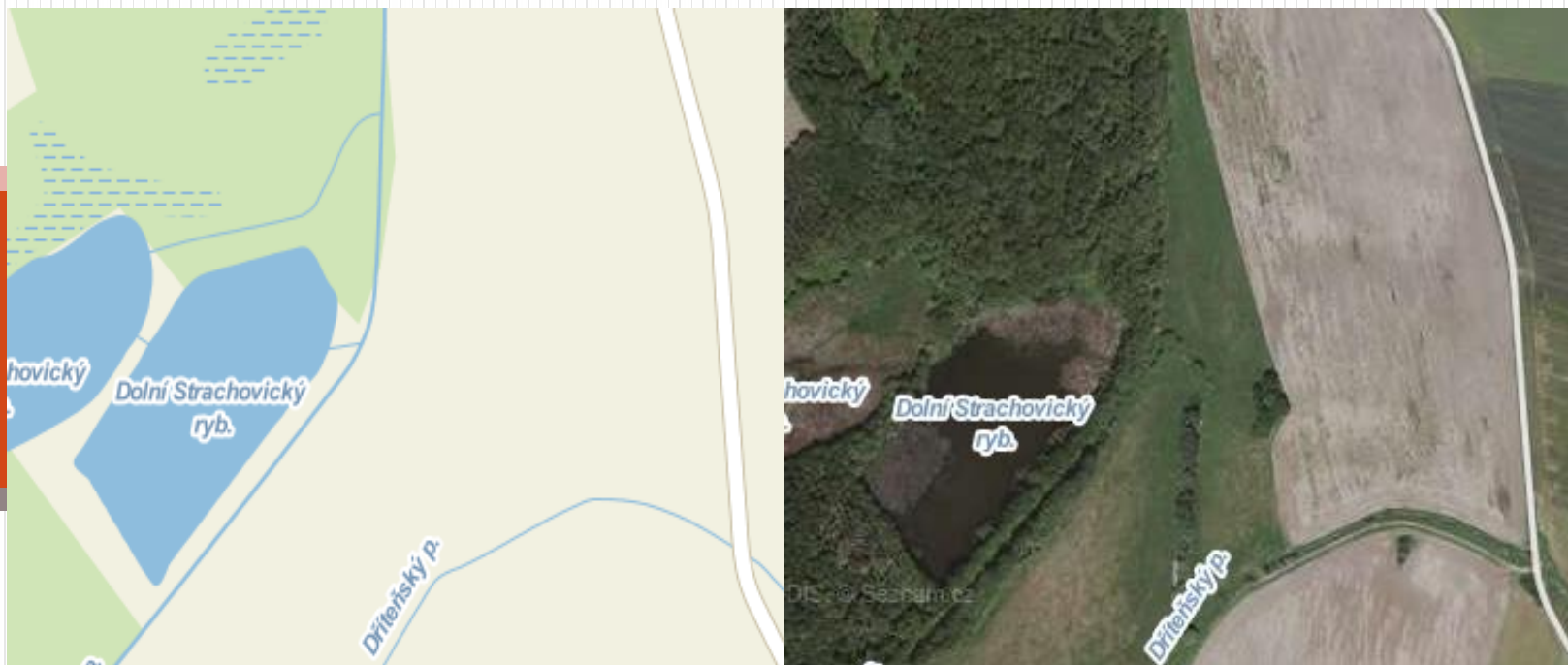
**Majitel:** Obec Dříteň

**Hospodařící subjekt:** Nezjištěno

**Katastrální území:** Záblatí (789089)

**Využití:** Nezjištěno

**Měřítko:** mapy: 1:12 000



**Název:** Dolní Strachovický ryb. **GPS:** 49°8'17.101"N, 14°18'31.978"E

**Plocha:** 40 392 m<sup>2</sup>

**Majitel:** Obec Dřiteň

**Hospodařící subjekt:** Neznámý

**Katastrální území:** Záblatí (789089)

**Využití:** Neznámý

**Měřítko:** mapy: 1:12 000



**Název:** V Lukách **GPS:** 49° 8' 18.620"N, 14° 17' 1.239"E

**Plocha:** 8 773 m<sup>2</sup>

**Majitel:** SJM Štěpán Václav a Štěpánová Lenka, Vodňany

**Hospodařící subjekt:** Nezjištěno

**Katastrální území:** Záblatí (789089)

**Využití:** Nezjištěno

**Měřítko:** mapy: 1:12 000



**Název:** Strpský ryb. **GPS:** 49°8'6.493"N, 14°14'7.099"E

**Plocha:** 483 410 m<sup>2</sup>

**Majitel:** Jihočeský kraj, U Zimního stadionu 1952, České Budějovice

**Hospodařící subjekt:** Školní rybařství, Masarykovo nám. 12, Protivín

**Katastrální území:** Číčenice (623482)

**Využití:** Rybochovný ryb.

**Měřítko:** mapy: 1:24 000



**Název:** Nový ryb. **GPS:** 49°7'50.600"N, 14°14'3.296"E

**Plocha:** 40 639 m<sup>2</sup>

**Majitel:** Parcela není zapsána v LV

**Hospodařící subjekt:** Nezjištěno

**Katastrální území:** Újezd u Vodňan (773611)

**Využití:** Nezjištěno

**Měřítko:** mapy: 1:12 000





**Název:** Velký Černoháj **GPS:** 49°7'55.481"N, 14°13'47.429"E

**Plocha:** 126 160 m<sup>2</sup>

**Majitel:** Parcela není zapsána v LV

**Hospodařící subjekt:** Nezjištěno

**Katastrální území:** Újezd u Vodňan (773611)

**Využití:** Nezjištěno

**Měřítko:** mapy: 1:12 000



**Název:** Mlýnský ryb. **GPS:** 49°8'24.676"N, 14°13'35.427"E

**Plocha:** 157 970 m<sup>2</sup>

**Majitel:** Jihočeský kraj, U Zimního stadionu 1952, České Budějovice

**Hospodařící subjekt:** Školní rybářství, Masarykovo nám. 12, Protivín

**Katastrální území:** Číčenice (623482)

**Využití:** Rybochovný rybník

**Měřítko:** mapy: 1:24 000



**Název:** Kovanický ryb. **GPS:** 49°8'7.718"N, 14°13'8.152"E

**Plocha:** 42 093 m<sup>2</sup>

**Majitel:** Parcela není zapsána na LV

**Hospodařící subjekt:** Nezjištěno

**Katastrální území:** Újezd u Vodňan (773611)

**Využití:** Nezjištěno

**Měřítko:** mapy: 1:24 000



**Název:** Bukový ryb. **GPS:** 49°7'16.142"N, 14°13'33.927"E

**Plocha:** 222 153 m<sup>2</sup>

**Majitel:** Jihočeský kraj, U Zimního stadionu 1952, České Budějovice

**Hospodařící subjekt:** Školní rybářství, Masarykovo nám. 12, Protivín

**Katastrální území:** Hvoždčany u Vodňan (773603)

**Využití:** Rybochovný rybník

**Měřítko:** mapy: 1:24 000



**Název:** Lukovec **GPS:** 49°7'32.055"N, 14°13'55.194"E

**Plocha:** 21 892 m<sup>2</sup>

**Majitel:** Parcela není zapsána na LV

**Hospodařící subjekt:** Nezjištěno

**Katastrální území:** Újezd u Vodňan (773611)

**Využití:** Rybochovný rybník

**Měřítko:** mapy: 1:6 000



**Název:** Dolní Pilant **GPS:** 49°7'32.118"N, 14°14'9.601"E

**Plocha:** 6 249 m<sup>2</sup>

**Majitel:** Parcela není zapsána na LV

**Hospodařící subjekt:** Nezjištěno

**Katastrální území:** Újezd u Vodňan (773611)

**Využití:** Rybochovný rybník

**Měřítko:** mapy: 1:24 000



**Název:** Horní pilant **GPS:** 49°7'25.918"N, 14°14'12.311"E

**Plocha:** 10 267 m<sup>2</sup>

**Majitel:** Jihočeský kraj, U Zimního stadionu 1952, České Budějovice

**Hospodařící subjekt:** Školní rybářství, Masarykovo nám. 12, Protivín

**Katastrální území:** Hvoždčany u Vodňan (773603)

**Využití:** Rybochovný rybník

**Měřítko:** mapy: 1:24 000



**Název:** Olší **GPS:** 49°5'28.001"N, 14°17'39.987"E

**Plocha:** 109 311 m<sup>2</sup>

**Majitel:** Parcela není zapsána na LV

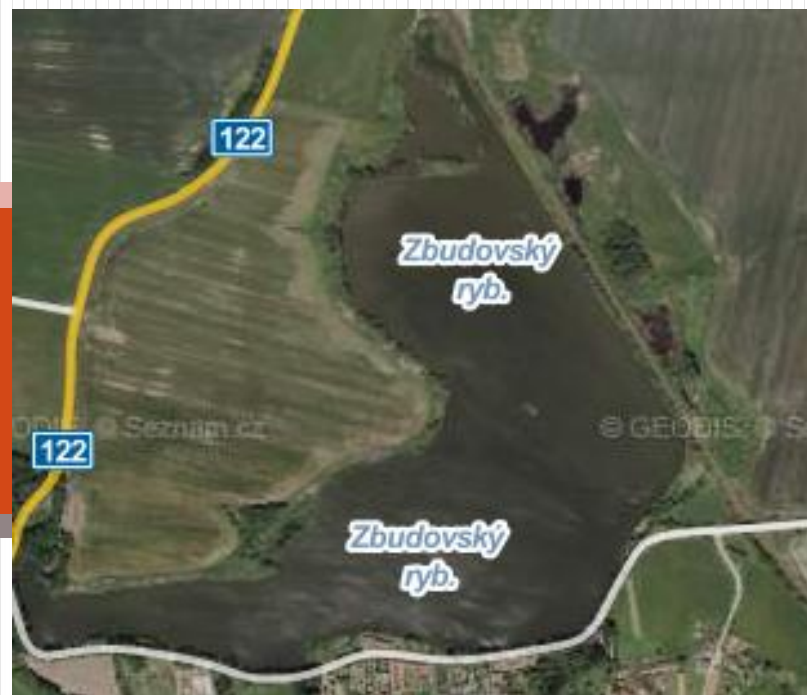
**Hospodařící subjekt:** nezjištěno

**Katastrální území:** Dívčice (626180)

**Využití:** nezjištěno

**Měřítko:** mapy: 1:12 000





**Název:** Zbudovský ryb. **GPS:** 49°5'28.001"N, 14°17'39.987"E

**Plocha:** 412 350 m<sup>2</sup>

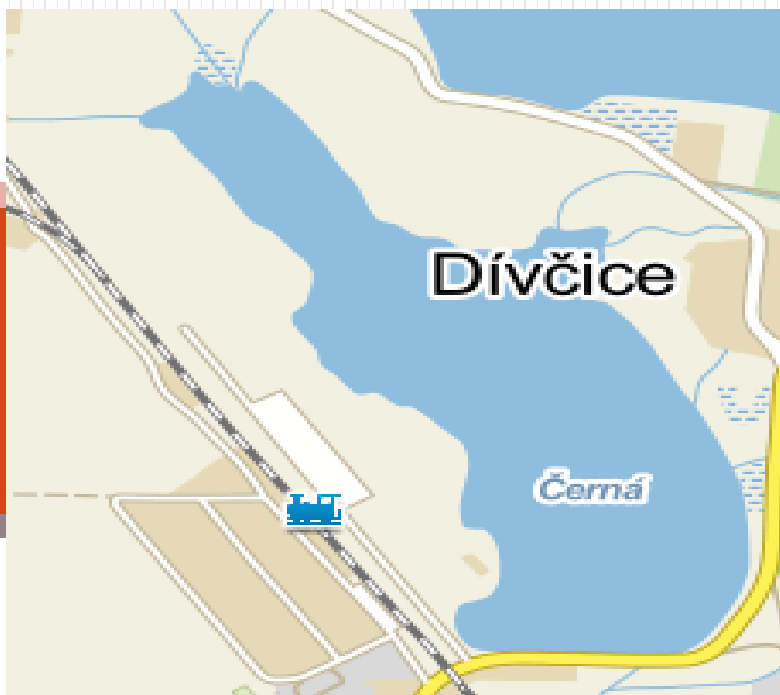
**Majitel:** Parcela není zapsána na LV

**Hospodařící subjekt:** nezjištěno

**Katastrální území:** Dívčice (626180)

**Využití:** nezjištěno

**Měřítko:** mapy: 1:24 000



**Název:** Černá **GPS:** 49°6'24.737"N, 14°18'22.589"E

**Plocha:** nezjištěno

**Majitel:** Parcela není zapsána na LV

**Hospodařící subjekt:** nezjištěno

**Katastrální území:** Dívčice (626180)

**Využití:** nezjištěno

**Měřítko:** mapy: 1:24 000



**Název:** Nová (Dívčice) **GPS:** 49°6'20.589"N, 14°18'43.757"E

**Plocha:** 170 352 m<sup>2</sup>

**Majitel:** Parcela není zapsána na LV

**Hospodařící subjekt:** nezjištěno

**Katastrální území:** Dívčice (626180)

**Využití:** nezjištěno

**Měřítko:** mapy: 1:12 000



**Název:** Březovec **GPS:** 49°6'39.113"N, 14°18'54.649"E

**Plocha:** 162 682 m<sup>2</sup>

**Majitel:** Rybářství Třeboň Hld. a.s. Rybářská 801, Třeboň 379 01

**Hospodařící subjekt:** Rybářství Třeboň Hld. a.s. Rybářská 801, Třeboň 379 01

**Katastrální území:** Dívčice (626180)

**Využití:** rybochovný

**Měřítko:** mapy: 1:12 000



**Název:** Blatec **GPS:** 49°7'1.704"N, 14°18'30.756"E

**Plocha:** nezjištěno

**Majitel:** Parcela není zapsána na LV

**Hospodařící subjekt:** nezjištěno

**Katastrální území:** Dívčice (626180)

**Využití:** nezjištěno

**Měřítko:** mapy: 1:24 000



**Název:** Svoletínek **GPS:** 49°7'0.112"N, 14°18'2.953"E

**Plocha:** 62 583 m<sup>2</sup>

**Majitel:** Rybářství Třeboň Hld. a.s. Rybářská 801, Třeboň 379 01

**Hospodařící subjekt:** Rybářství Třeboň Hld. a.s. Rybářská 801, Třeboň 379 01

**Katastrální území:** Dívčice (626180)

**Využití:** rybochovný

**Měřítko:** mapy: 1:12 000



**Název:** Přední Zablatý ryb. **GPS:** 49°7'17.161"N, 14°17'54.819"E

**Plocha:** 59 278 m<sup>2</sup>

**Majitel:** Rybářství Třeboň Hld. a.s. Rybářská 801, Třeboň 379 01

**Hospodařící subjekt:** Rybářství Třeboň Hld. a.s. Rybářská 801, Třeboň 379 01

**Katastrální území:** Záblatí (789089)

**Využití:** rybochovný

**Měřítko:** mapy: 1:12 000



**Název:** Velké Nákří **GPS:** 49°6'23.230"N, 14°19'36.202"E

**Plocha:** 424 931 m<sup>2</sup>

**Majitel:** Rybářství Třeboň Hld. a.s. Rybářská 801, Třeboň 379 01

**Hospodařící subjekt:** Rybářství Třeboň Hld. a.s. Rybářská 801, Třeboň 379 01

**Katastrální území:** Nákří (633151)

**Využití:** rybochovný

**Měřítko:** mapy: 1:24 000





**Název:** Malé Nákří **GPS:** 49°7'28.904"N, 14°19'36.103"E

**Plocha:** 81 989 m<sup>2</sup>

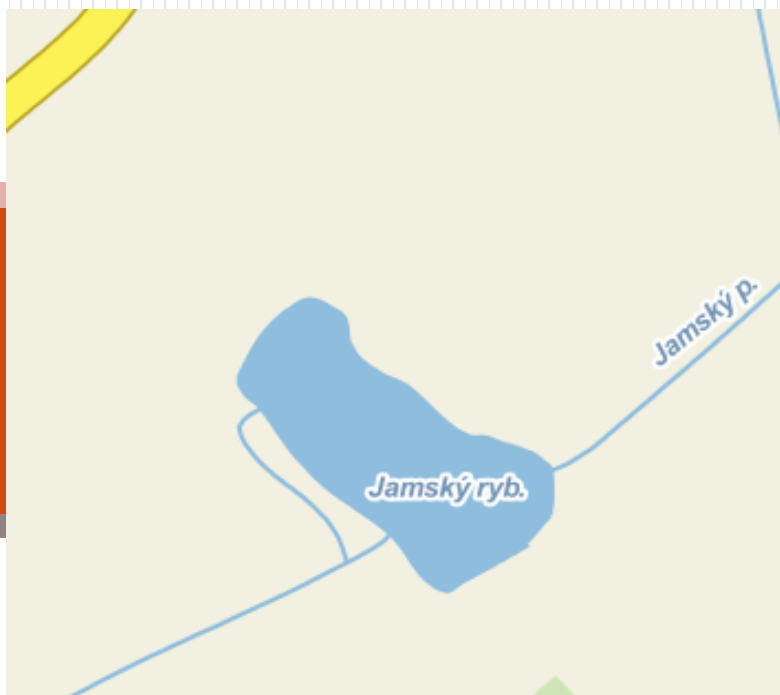
**Majitel:** Parcela není zapsána na LV

**Hospodařící subjekt:** nezjištěno

**Katastrální území:** Nákří (633151)

**Využití:** nezjištěno

**Měřítko:** mapy: 1:12 000



**Název:** Jamský ryb. **GPS:** 49°7'47.204"N, 14°20'27.176"E

**Plocha:** 12 932 m<sup>2</sup>

**Majitel:** Obec Dříteň

**Hospodařící subjekt:** nezjištěno

**Katastrální území:** Dříteň (633135)

**Využití:** nezjištěno

**Měřítko:** mapy: 1:6 000



**Název:** Radomilický ryb. **GPS:** 49°7'14.402"N, 14°15'13.619"E

**Plocha:** 101 131 m<sup>2</sup>

**Majitel:** Parcela není zapsána na LV

**Hospodařící subjekt:** Nezjištěno

**Katastrální území:** Záblatí (789089)

**Využití:** Nezjištěno

**Měřítko:** mapy: 1:12 000



**Název** Jordánek **GPS:** 49°7'12.468"N, 14°15'55.487"E

**Plocha** 3 447 m<sup>2</sup>

**Majitel:** Mrázek Pavel, Tyršova 503, Zliv

**Hospodařící subjekt:** Nezjištěno

**Katastrální území:** Záblatí (789089)

**Využití:** Nezjištěno

**Měřítko:** mapy: 1:12 000



**Název** Jezero **GPS:** 49°6'40.459"N, 14°15'43.233"E

**Plocha** 95 996 m<sup>2</sup>

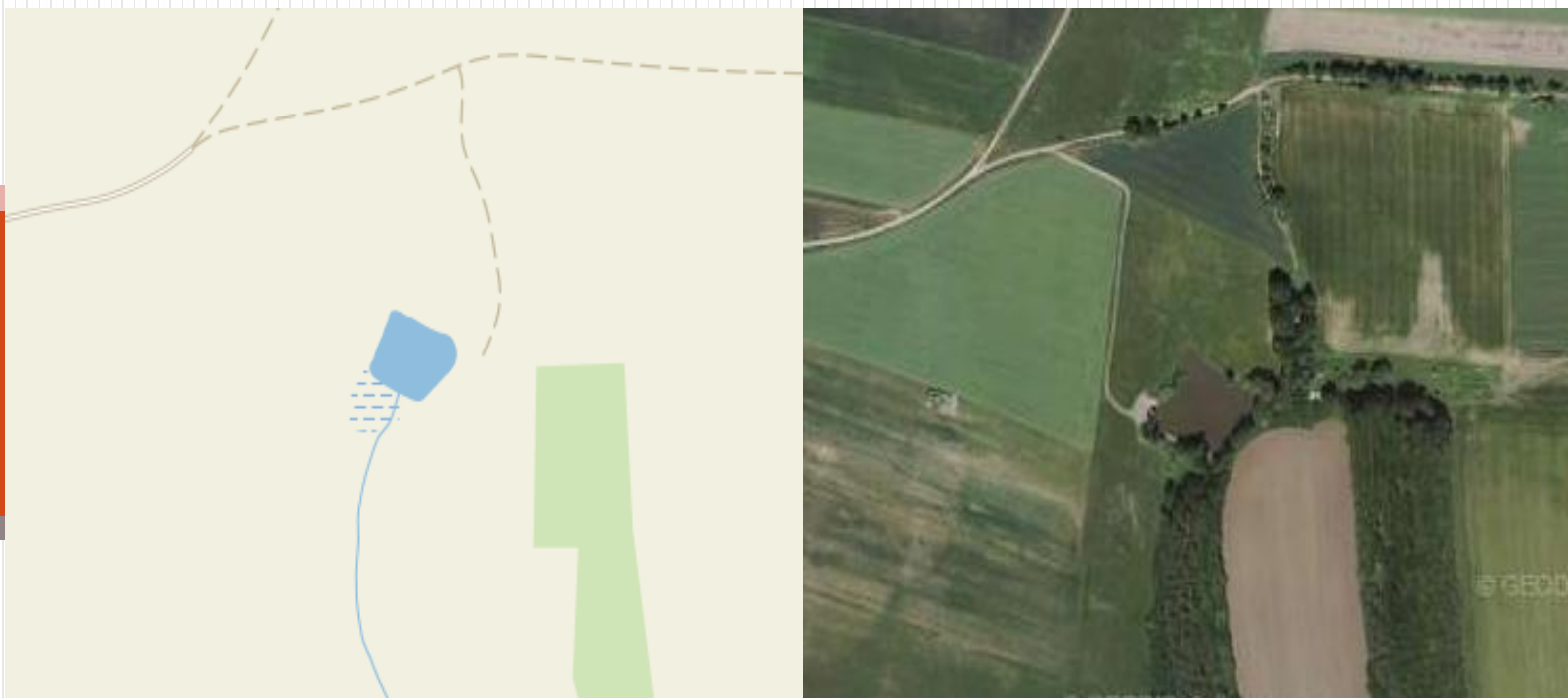
**Majitel:** Jihočeský kraj, U Zimního stadionu 1952, České Budějovice

**Hospodařící subjekt:** Školní rybářství, Masarykovo nám. 12, Protivín

**Katastrální území:** Malovičky (691232)

**Využití:** Rybochovný rybník

**Měřítko:** mapy: 1:12 000



**Název:** Prchlík **GPS:** 49°7'25.087"N, 14°22'17.699"E

**Plocha:** 5 758 m<sup>2</sup>

**Majitel:** Obec Dříteň

**Hospodařící subjekt:** Nezjištěno

**Katastrální území:** Dříteň (633135)

**Využití:** Nezjištěno

**Měřítko:** mapy: 1:12 000



**Název:** v.n. Hněvkovice **GPS:** 49°10'20.538"N, 14°27'23.376"E

**Plocha:** 276,7 ha

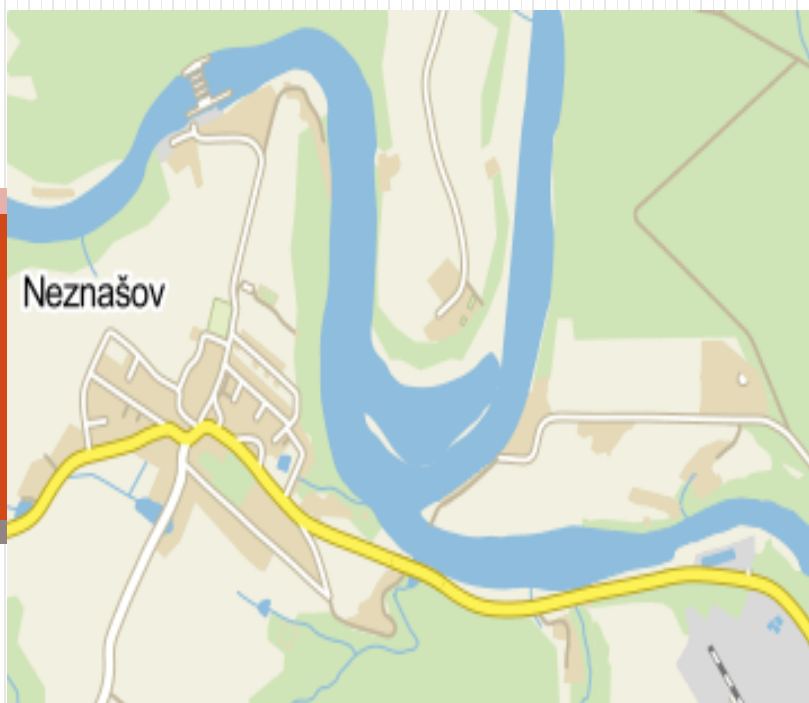
**Majitel:** ČR

**Hospodařící subjekt:** Povodí Vltavy s.p.

**Katastrální území:** Litoradlice (685828)

**Využití:** stabilizace hladiny, vodní elektrárna, voda do JETE, rekreace,

**Měřítko:** mapy: 1:95 000



**Název:** v.n. Kořensko **GPS:** 49°14'23.557"N, 14°23'7.885"E

**Plocha:** 195 ha

**Majitel:** ČR

**Hospodařící subjekt:** Povodí Vltavy s.p.

**Katastrální území:** Všemyslice (787213)

**Využití:** stabilizace hladiny, vodní elektrárna, voda do JETE, rekreace,

**Měřítko:** mapy: 1:47 000



# Zdroje:

---

Českobudějovicko 1:60 000,

Vydavatel: SHOCart s.r.o., Zádveřice 48, Vizovice 763 12

Odborná spolupráce: Jakub Hulec, SCHKO Blanský les

Vytiskl: Česká Unigrafie, a.s. - divize Zádveřice

Vydání: 2012

ISBN: 978-80-7224-563-5

<http://www.mapy.cz/>

<http://nahlizenidokn.cuzk.cz/>

<http://www.rybarstvi.cz/>

<http://www.skolnirybarstvi.cz/>

<http://www.ochranaprirody.cz/>

<http://heis.vuv.cz/>