












# KARTA ČERNÉ SKLÁDKY

FOTOGRAFIE LOKALITY		Poloha	
	Oblast	Velké Opatovice	
	Lokalizace místa	Západní strana dálnice, u polní cesty začínající u komunikace vedoucí směrem na Velké Opatovice, za mostem vlevo.	
	Souřadnice GPS	49°37,127' N	
		16°42,047' E	
	Přibližné rozměry a kubatura		
	Tvar	obdélník	
	Rozměry	50 x 30	m
Plocha	1500	m <sup>2</sup>	
Hloubka	0,06	m	
Kubatura	90	m <sup>3</sup>	
Fotografováno dne		3. 9. 2015	

## Kvalitativní a kvantitativní složení tělesa divoké skládky dle vyhlášky č. 93/2016 Sb., o Katalogu odpadů, odhad kubatury a předpokládaný způsob odstranění.

Číslo odpadu	Druh odpadu	Kategorie odpadu	Odhad kubatury [m <sup>3</sup> ]	Předpokládaný způsob naložení s odpadem
15 01 02	Plastové obaly	O	1	Recyklace, sběr. dvůr
15 01 07	Skleněné obaly	O	0,5	Recyklace, sběr. dvůr
15 01 09	Textilní obaly	O	0,5	Skládkování
16 01 03	Pneumatiky	O	0,5	Recyklace, sběr. dvůr
16 01 17	Železné kovy	O	1	Recyklace, kovošrot
16 01 19	Plast	O	1,5	Skládkování
16 01 20	Sklo	O	1	Překladiště Doubravy
17 01 01	Beton	O	6	Skládkování
17 01 02	Cihly	O	13,5	Skládkování
17 01 03	Tašky a keramické výrobky	O	8	Skládkování
17 01 07	Směsi nebo oddělené frakce betonu, cihel, tašek ...	O	11	Skládkování
17 06 04	Izolační materiály neuvedené pod čísly 17 06 01 a 17 06 03	O	5	Skládkování
20 01 11	Textilní materiály	O	0,5	Skládkování
20 01 38	Dřevo neuvedené pod číslem 20 01 37	O	8	Energetické využití, spálení na místě
20 01 39	Plasty	O	1	Sběr. dvůr
20 02 01	Biologicky rozložitelný odpad	O	0,5	Kompostování
20 02 02	Zemina a kameny	O	21,5	Skládkování
20 03 07	Objemný odpad	O	9	Skládkování, sběr. dvůr





















# KARTA ČERNÉ SKLÁDKY

FOTOGRAFIE LOKALITY		Poloha		
	Oblast	Velké Opatovice		
	Lokalizace místa	Střed dálnice, okolí podjezdu účelové komunikace spojující Uhřice a Velké Opatovice.		
	Souřadnice GPS	49°36,110' N		
		16°41,943' E		
	<b>Přibližné rozměry a kubatura</b>			
	Tvar	obdélník		
	Rozměry	43 x 9	m	
Plocha	387	m <sup>2</sup>		
Hloubka	0,2	m		
Kubatura	77	m <sup>3</sup>		
Fotografováno dne		8. 9. 2015		

## Kvalitativní a kvantitativní složení tělesa divoké skládky dle vyhlášky č. 93/2016 Sb., o Katalogu odpadů, odhad kubatury a předpokládaný způsob odstranění.

Číslo odpadu	Druh odpadu	Kategorie odpadu	Odhad kubatury [m <sup>3</sup> ]	Předpokládaný způsob naložení s odpadem
15 01 02	Plastové obaly	O	1,5	Recyklace, sběr. dvůr
15 01 07	Skleněné obaly	O	0,2	Recyklace, sběr. dvůr
16 01 03	Pneumatiky	O	1,5	Recyklace, sběr. dvůr
16 01 17	Železné kovy	O	1	Recyklace, kovošrot
16 01 19	Plast	O	3	Skládkování
16 01 20	Sklo	O	1	Překladiště Doubravy
17 01 01	Beton	O	5	Skládkování
17 01 02	Cihly	O	8	Skládkování
17 01 07	Směsi nebo oddělené frakce betonu, cihel, tašek ...	O	9	Skládkování
17 06 04	Izolační materiály neuvedené pod čísly 17 06 01 a 17 06 03	O	3	Skládkování
20 01 11	Textilní materiály	O	2	Skládkování
20 01 21	Zářivky a jiný odpad obsahující rtuť	N	0,5	Překladiště Doubravy
20 01 38	Dřevo neuvedené pod číslem 20 01 37	O	4	Energetické využití, spálení na místě
20 01 39	Plasty	O	1	Sběrný dvůr
20 02 01	Biologicky rozložitelný odpad	O	0,5	Kompostování
20 02 02	Zemina a kameny	O	20,8	Skládkování
20 03 07	Objemný odpad	O	15	Skládkování, sběr. dvůr














# KARTA ČERNÉ SKLÁDKY

FOTOGRAFIE LOKALITY		Poloha	
	Oblast	Borotín	
	Lokalizace místa	Střed dálnice, okolí podjezdu komunikace spojující Cetkovice a Borotín.	
	Souřadnice GPS	49°35,226' N	
		16°41,558' E	
	Přibližné rozměry a kubatura		
	Tvar	-	
	Rozměry	40 x 70	m
Plocha	280	m <sup>2</sup>	
Hloubka	0,03	m	
Kubatura	8,4	m <sup>3</sup>	
Fotografováno dne		9. 9. 2015	

## Kvalitativní a kvantitativní složení tělesa divoké skládky dle vyhlášky č. 93/2016 Sb., o Katalogu odpadů, odhad kubatury a předpokládaný způsob odstranění.


Číslo odpadu	Druh odpadu	Kategorie odpadu	Odhad kubatury [m <sup>3</sup> ]	Předpokládaný způsob naložení s odpadem
15 01 02	Plastové obaly	O	1,3	Recyklace, sběrný dvůr
15 01 07	Skleněné obaly	O	0,2	Recyklace, sběrný dvůr
16 01 19	Plast	O	0,3	Skládkování
17 01 01	Beton	O	1	Skládkování
17 01 02	Cihly	O	1,5	Skládkování
17 01 03	Tašky a keramické výrobky	O	0,5	Skládkování
20 01 38	Dřevo neuvedené pod číslem 20 01 37	O	3	Skládkování
20 02 02	Zemina a kameny	O	0,4	Skládkování
20 03 07	Objemný odpad	O	0,2	Skládkování, sběrný dvůr







# KARTA ČERNÉ SKLÁDKY


FOTOGRAFIE LOKALITY		Poloha	
	Oblast	Vanovice	
	Lokalizace místa	Střed dálnice, okolí podjezdu komunikace spojující Vanovice a Šebetov.	
	Souřadnice GPS	49°33,709' N	
		16°40,887' E	
	Přibližné rozměry a kubatura		
	Tvar	-	
	Rozměry	30 x 40	m
Plocha	120	m <sup>2</sup>	
Hloubka	0,02	m	
Kubatura	2,4	m <sup>3</sup>	
Fotografováno dne		16. 9. 2015	

## Kvalitativní a kvantitativní složení tělesa divoké skládky dle vyhlášky č. 93/2016 Sb., o Katalogu odpadů, odhad kubatury a předpokládaný způsob odstranění.

Číslo odpadu	Druh odpadu	Kategorie odpadu	Odhad kubatury [m <sup>3</sup> ]	Předpokládaný způsob naložení s odpadem
15 01 01	Papírové a lepenkové obaly	O	0,5	Skládkování
15 01 02	Plastové obaly	O	1	Recyklace, sběrný dvůr
15 01 07	Skleněné obaly	O	0,1	Recyklace, sběrný dvůr
17 01 03	Tašky a keramické výrobky	O	0,5	Skládkování
17 01 07	Směsi nebo oddělené frakce betonu, cihel, tašek a keramických výrobků neuvedené pod číslem 17 01 06	O	0,2	Skládkování
17 06 04	Izolační materiály neuvedené pod čísly 17 06 01 a 17 06 03	O	0,05	Skládkování
20 01 39	Plasty	O	0,05	Sběrný dvůr



# KARTA ČERNÉ SKLÁDKY

FOTOGRAFIE LOKALITY		Poloha		
	Oblast	Vanovice		
	Lokalizace místa	Střed dálnice, u polní cesty začínající u komunikace spojující Šebetov a Vanovice, před podjezdem vlevo.		
	Souřadnice GPS	49°33,517' N		
		16°40,793' E		
	Přibližné rozměry a kubatura			
	Tvar	obdélník		
	Rozměry	16 x 6,5	m	
Plocha	104	m <sup>2</sup>		
Hloubka	0,4	m		
Kubatura	42	m <sup>3</sup>		
Fotografováno dne		16. 9. 2015		

## Kvalitativní a kvantitativní složení tělesa divoké skládky dle vyhlášky č. 93/2016 Sb., o Katalogu odpadů, odhad kubatury a předpokládaný způsob odstranění.

Číslo odpadu	Druh odpadu	Kategorie odpadu	Odhad kubatury [m <sup>3</sup> ]	Předpokládaný způsob naložení s odpadem
15 01 02	Plastové obaly	O	0,1	Recyklace, sběrný dvůr
17 01 01	Beton	O	1	Skládkování
17 01 02	Cihly	O	1,2	Skládkování
20 01 11	Textilní materiály	O	0,2	Skládkování
20 01 38	Dřevo neuvedené pod číslem 20 01 37	O	8	Skládkování
20 01 39	Plasty	O	0,5	Sběrný dvůr
20 02 01	Biologicky rozložitelný odpad	O	3	Kompostování
20 02 02	Zemina a kameny	O	27	Skládkování
20 03 07	Objemný odpad	O	1	Skládkování, sběrný dvůr














# KARTA ČERNÉ SKLÁDKY

FOTOGRAFIE LOKALITY		Poloha	
	Oblast	Chrudichromy	
	Lokalizace místa	Střed dálnice, u účelové komunikace spojující Chrudichromy a Bačov.	
	Souřadnice GPS	49°30,911' N	
		16°38,369' E	
	Přibližné rozměry a kubatura		
	Tvar	obdélník	
	Rozměry	3,5 x 10	m
Plocha	35	m <sup>2</sup>	
Hloubka	0,8	m	
Kubatura	28	m <sup>3</sup>	
Fotografováno dne		4. 10. 2015	

## Kvalitativní a kvantitativní složení tělesa divoké skládky dle vyhlášky č. 93/2016 Sb., o Katalogu odpadů, odhad kubatury a předpokládaný způsob odstranění.


Číslo odpadu	Druh odpadu	Kategorie odpadu	Odhad kubatury [m <sup>3</sup> ]	Předpokládaný způsob naložení s odpadem
15 01 02	Plastové obaly	O	0,03	Recyklace, sběrný dvůr
17 01 01	Beton	O	4	Skládkování
17 01 02	Cihly	O	6,9	Skládkování
17 01 03	Tašky a keramické výrobky	O	5	Skládkování
17 01 07	Směsi nebo oddělené frakce betonu, cihel, tašek a keramických výrobků neuvedené pod číslem 17 01 06	O	6	Skládkování
17 05 04	Zemina a kamení neuvedené pod číslem 17 05 03	O	6	Skládkování
20 01 39	Plasty	O	0,07	Skládkování, Sběrný dvůr







# KARTA ČERNÉ SKLÁDKY

FOTOGRAFIE LOKALITY		Poloha		
	Oblast	Chrudichromy		
	Lokalizace místa	Střed dálnice, u komunikace ohraničující Chrudichromy na severozápadě.		
	Souřadnice GPS	49°30,522' N		
		16°37,949' E		
	<b>Přibližné rozměry a kubatura</b>			
	Tvar	-		
Rozměry	34 x 5	m		
Plocha	170	m <sup>2</sup>		
Hloubka	0,3	m		
Kubatura	51	m <sup>3</sup>		
Fotografováno dne		4. 10. 2015		

## Kvalitativní a kvantitativní složení tělesa divoké skládky dle vyhlášky č. 93/2016 Sb., o Katalogu odpadů, odhad kubatury a předpokládaný způsob odstranění.

Číslo odpadu	Druh odpadu	Kategorie odpadu	Odhad kubatury [m <sup>3</sup> ]	Předpokládaný způsob naložení s odpadem
15 01 02	Plastové obaly	O	0,5	Sběrný dvůr
17 01 01	Beton	O	4	Skládkování
17 01 02	Cihly	O	11	Skládkování
17 01 03	Tašky a keramické výrobky	O	5	Skládkování
20 01 38	Dřevo neuvedené pod číslem 20 01 37	O	2	Energetické využití, spálení na místě
20 01 39	Plasty	O	0,5	Sběrný dvůr
20 02 01	Biologicky rozložitelný odpad	O	1	Kompostování
20 02 02	Zemina a kameny	O	25	Skládkování
20 03 07	Objemný odpad	O	2	Skládkování, sběrný dvůr





