









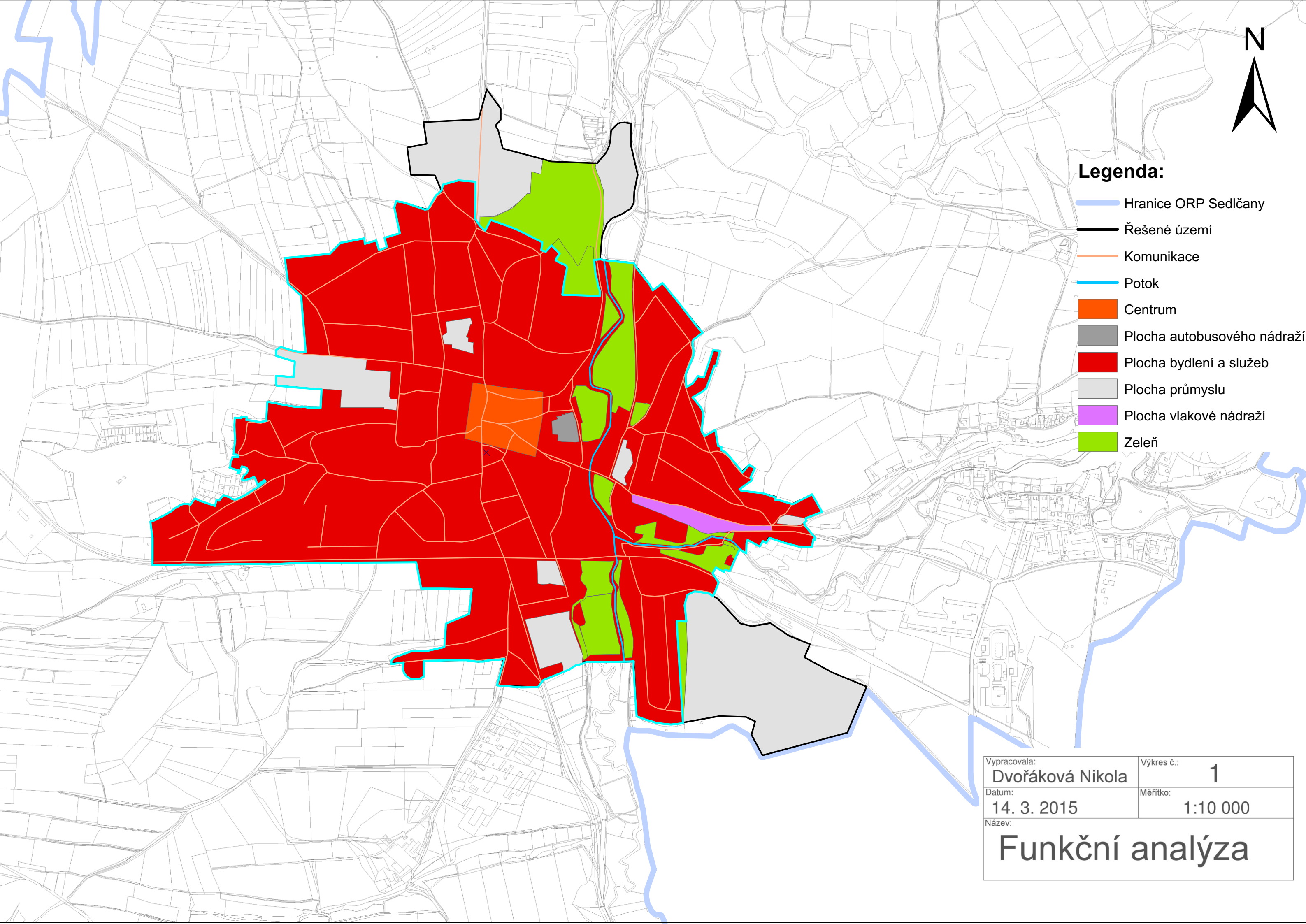




Legenda:

-  Hranice ORP Sedlčany
-  Řešené území
-  Komunikace
-  Potok
-  Centrum
-  Plocha autobusového nádraží
-  Plocha bydlení a služeb
-  Plocha průmyslu
-  Plocha vlakové nádraží
-  Zeleň



Vypracovala: Dvořáková Nikola	Výkres č.: 1
Datum: 14. 3. 2015	Měřítko: 1:10 000
Název: Funkční analýza	