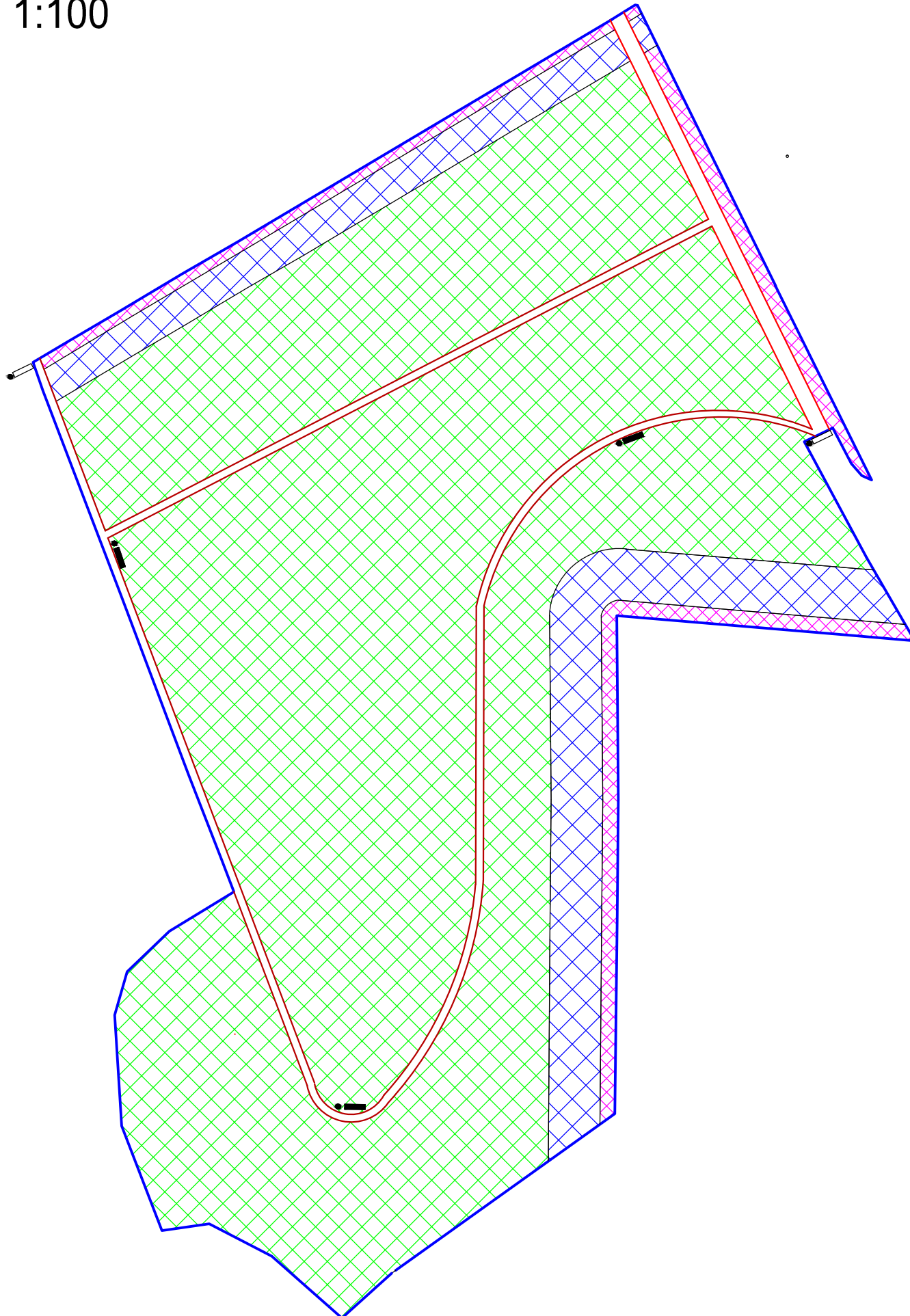











PŮDORYS UVAŽOVANÉHO ÚZEMÍ

1:100



- | | | | |
|---|---|---|-----------------------------|
|  | IZOLAČNÍ PÁS: KEŘOVÉ LINIOVÉ SPOLEČENSTVO |  | OTEVŘENÉ ODPOČÍVADLO: LAVKA |
|  | IZOLAČNÍ PÁS: STROMOVÉ LINIOVÉ SPOLEČENSTVO |  | INFORMAČNÍ TABULE |
|  | ZAPOJENÝ SMÝŠENÝ POROST |  | ODPADKOVÝ KOŠ |
|  | LESNÍ CESTA | | |
|  | LESNÍ PĚŠINA PRO PĚŠÍ | | |
|  | HRANICE UVAŽOVANÉHO ÚZEMÍ | | |

VYPRACOVAL: DALIBOR JAŠEK		VEDOUcí PRÁCE: Doc. Ing. PETR KUPEC Ph.D.		LESNICKÁ A DŘEVAŘSKÁ FAKULTA MENDELU V BRNĚ	
BAKALÁŘSKÁ PRÁCE					
NÁVRH REKREAČNÍHO LESA: VARIANTA Č. 2				MĚŘITKO	1:100
				FORMÁT	A3
PŮDORYS UVAŽOVANÉHO ÚZEMÍ				ROK	2017
				Č. VÝKRESU	A. 2