

Mapa č. 1: Vymezení DoKP pro variantu 2a



Legenda

- Krajská hranice
 - Státní hranice
 - Oblasti krajinného rázu (Svobodová, 2011)
 - Hranice CHKO
 - Buffer 10 km
 - - - - Vedení VVN 110 kV
 - Les
 - Sídla
- Value**
- Oblasti, které na VVN nevidí
 - Oblasti, které na VVN vidí

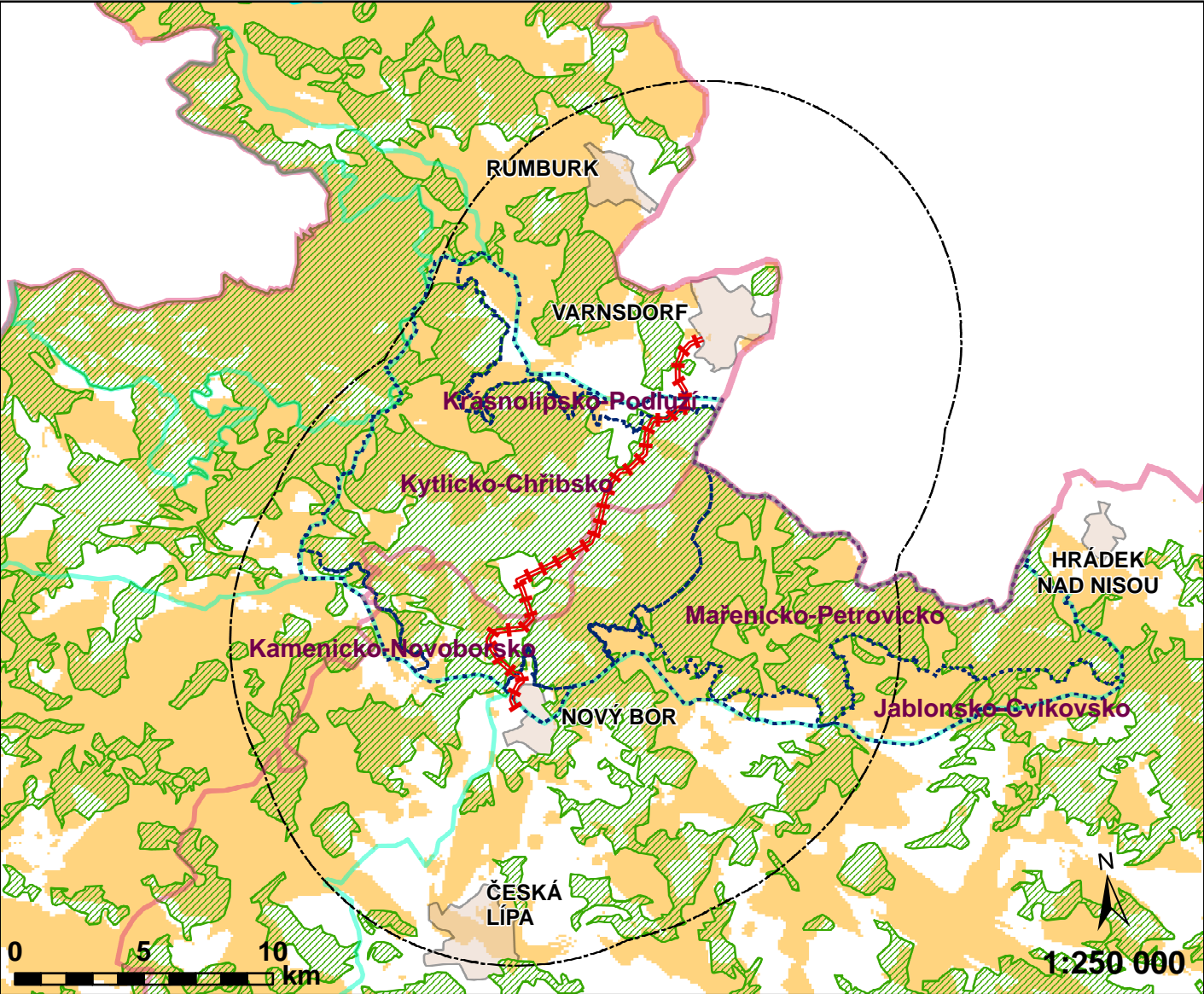
Autor: Bc. Kamil Bujárek.
 11. 11. 2015;
 součást DP na FŽP ČZU.



1:250 000



Mapa č. 2: Vymezení DoKP pro variantu 2b



Legenda

- Krajská hranice
- Státní hranice
- ⋯ Oblasti krajinného rázu (Svobodová, 2011)
- ⋯ Vedení VVN 110 kV
- Hranice CHKO
- Buffer 10 km
- ▨ Les
- Sídla
- Oblasti, které na VVN nevidí
- Oblasti, které na VVN vidí

Autor: Bc. Kamil Bujárek.
11. 11. 2015;
součást DP na FŽP ČZU.

1:250 000

Mapa č. 3: Oblasti a místa krajinného rázu ve vztahu k vedení VVN

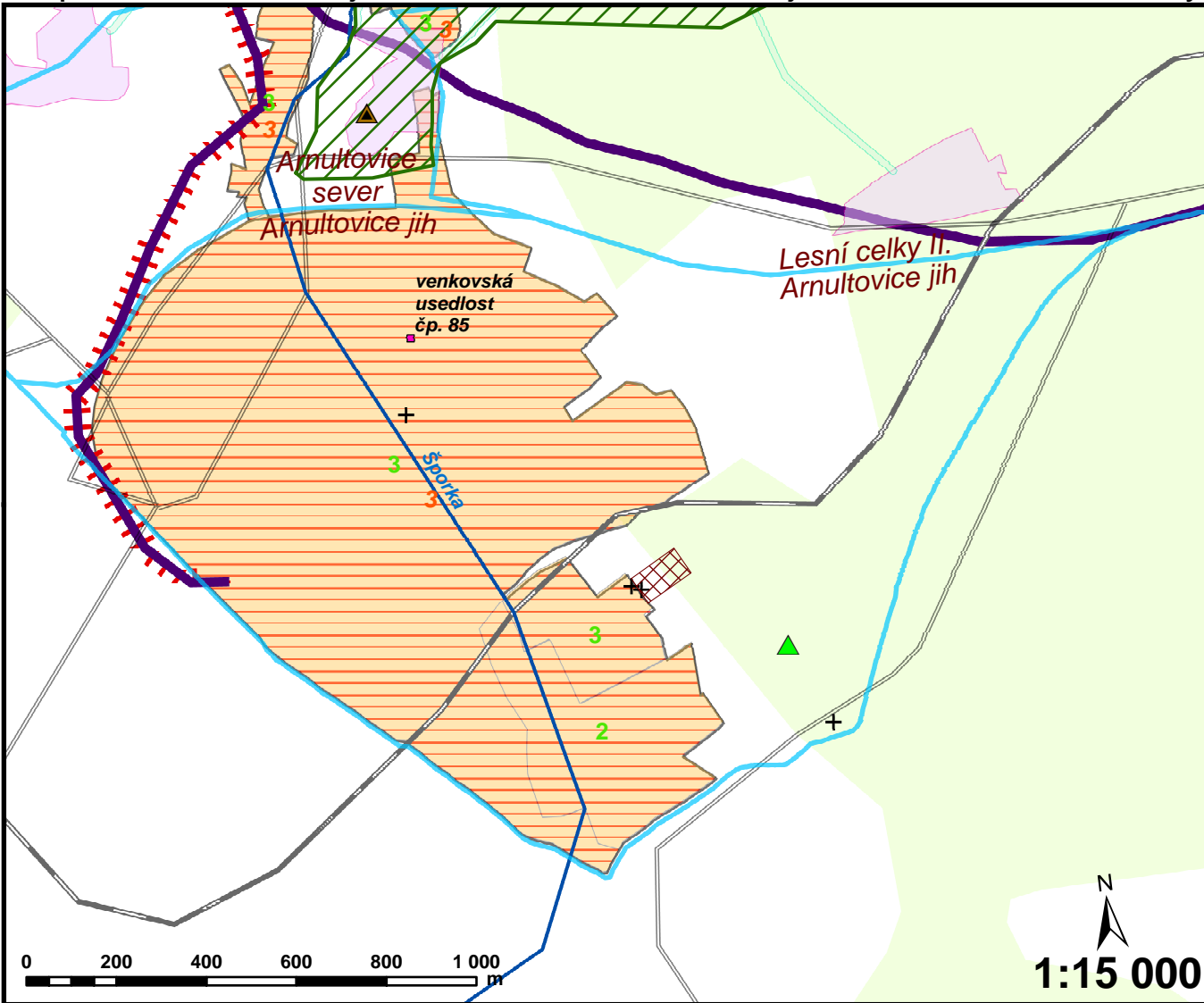


Legenda

- NÁZEV OBCE
- ✦ Významný vrchol
- Vedení VVN 110 kV (var. 2a)
- Vedení VVN 110 kV (var. 2b)
- ▭ Místa krajinného rázu (Svobodová, 2011)
- ▭ Oblasti krajinného rázu (Svobodová, 2011)
- ▭ Buffer 10 km
- Les
- ▭ Státní hranice

Autor: Bc. Kamil Bujárek.
 11. 11. 2015;
 součást DP na FŽP ČZU.

Mapa č. 4: Místo krajinného rázu Arnultovice - jih - identifikované znaky

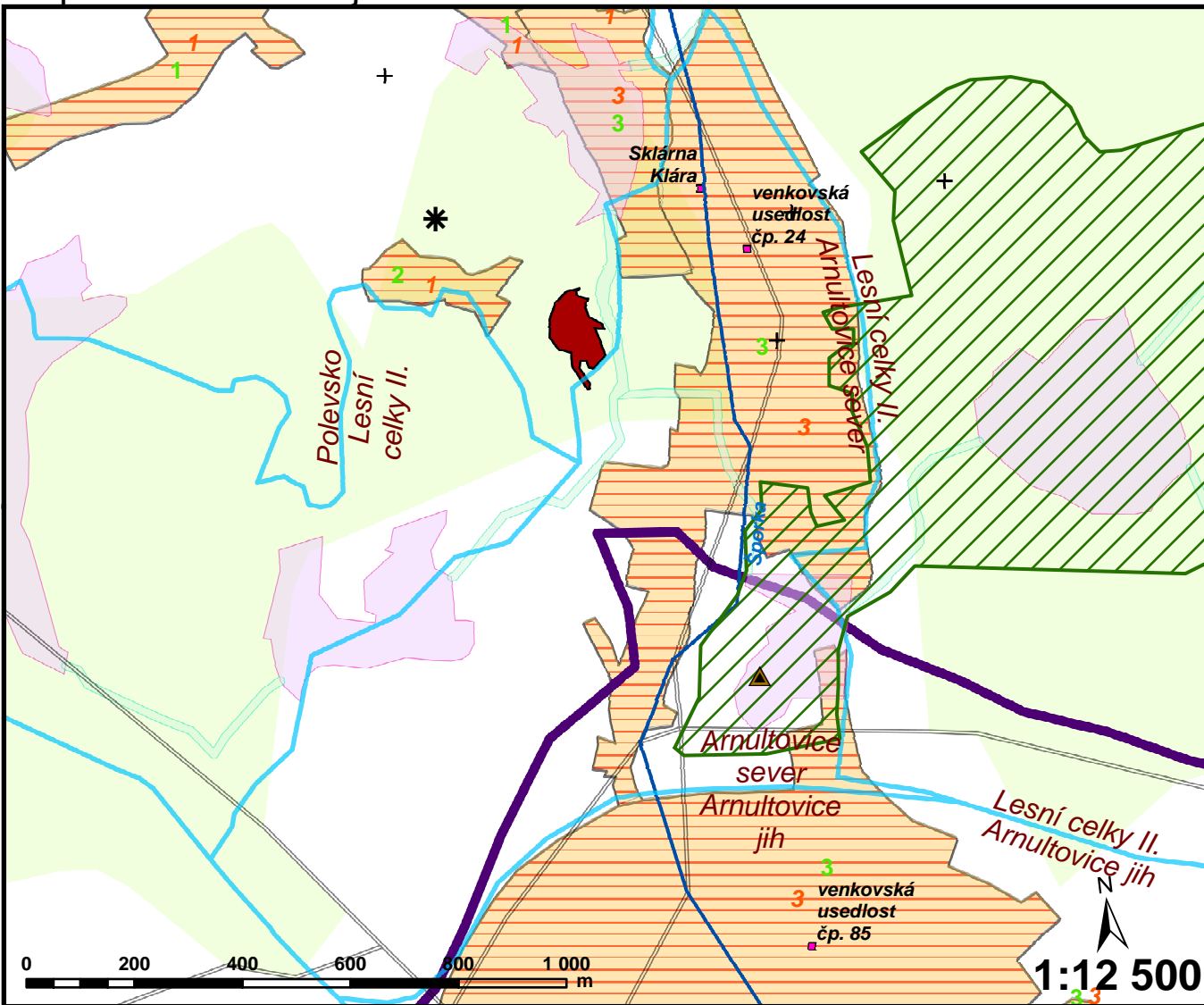


Legenda:

















- ▲ Borský vrch
- ▲ Bývalý vysílač Skalka
- Kostel svatého Ducha a hřbitov
- EVL Klíč
- Místa krajinného rázu
- Vodní tok (Šporka)
- Silnice
- Železnice
- Místní biokoridor (součást nadregionálního)
- Místní biocentrum
- + Drobné sakrální památky
- Nemovité památky
- Vedení VVN 110 kV (var. 2a)
- Vedení VVN 110 kV (var. 2b)
- Zachovalost architektury objektů (1 - vysoká, 2 - střední, 3 - nízká)
- Zachovalost struktury sídla (1 - vysoká, 2 - střední, 3 - nízká)
- Les

Autor: Bc. Kamil Bujárek.
11. 11. 2015;
součást DP na FŽP ČZU.

Mapa č. 5: Místo krajinného rázu Arnultovice - sever - identifikované znaky

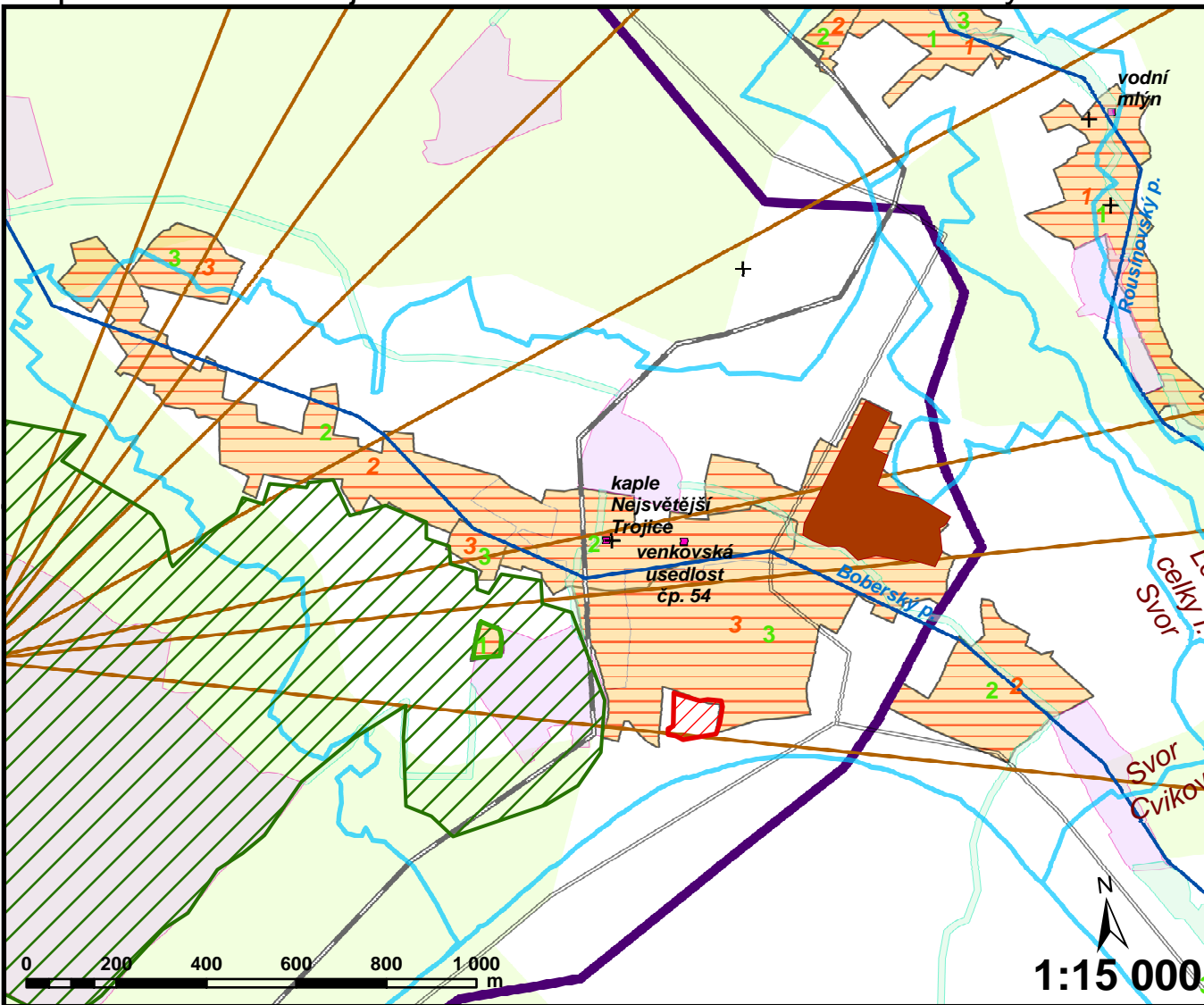


Legenda:


















-  Bývalý vysílač Skalka
-  Významný výhled
-  Přírodní dominantanta
-  EVL Klíč
-  Místa krajinného rázu
-  Vodní tok (Šporka)
-  Silnice
-  Lom a skládka
-  Místní biokoridor (součást nadregionálního)
-  Místní biocentrum
-  Drobné sakrální památky
-  Nemovité památky
-  Vedení VVN 110 kV (var. 2a)
-  Zachovalost architektury objektů (1 - vysoká, 2 - střední, 3 - nízká)
-  Zachovalost struktury sídla (1 - vysoká, 2 - střední, 3 - nízká)
-  Les

Autor: Bc. Kamil Bujárek.
11. 11. 2015;
součást DP na FŽP ČZU.

Mapa č. 6: Místo krajinného rázu Svor - identifikované znaky



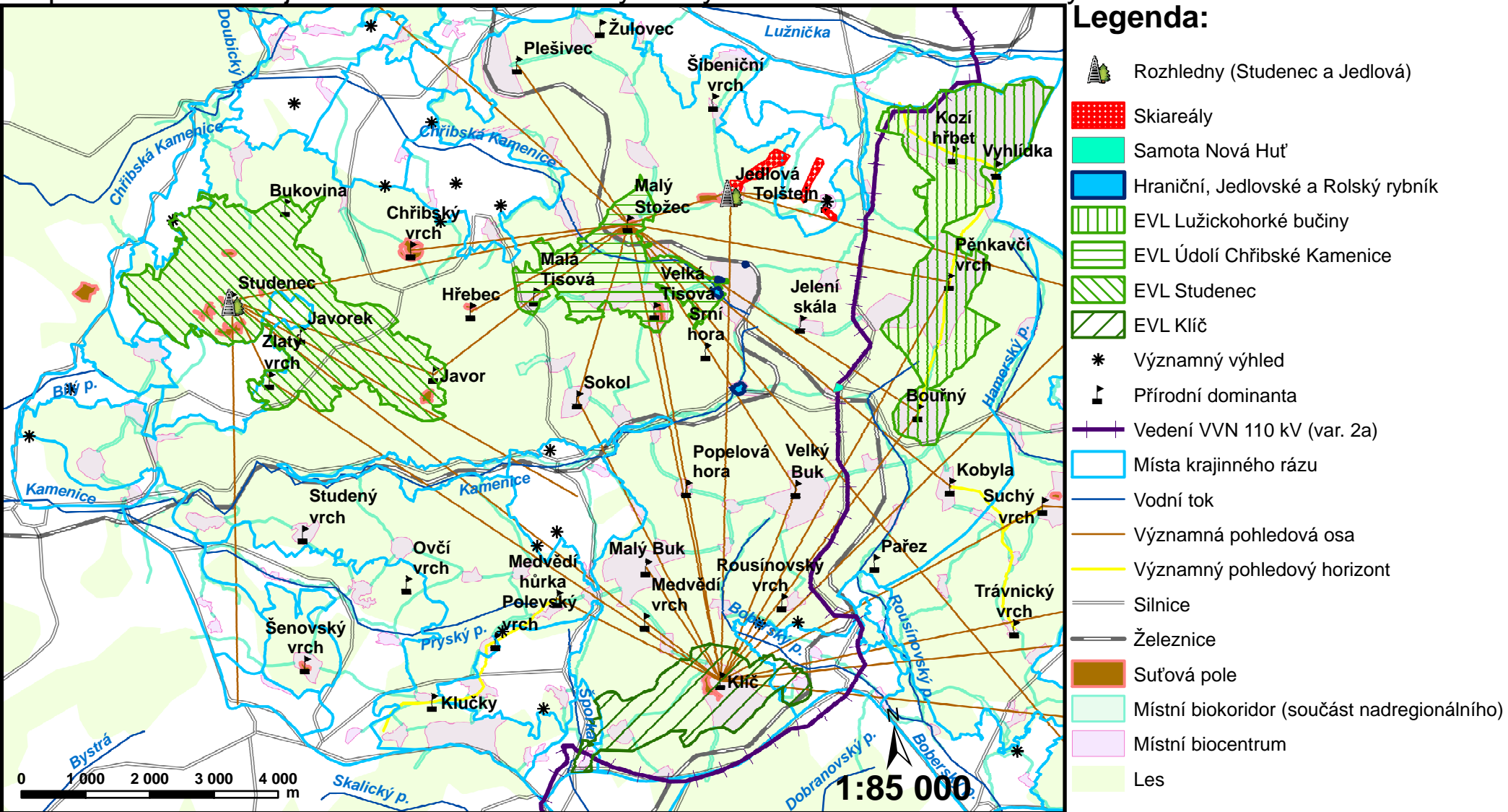
Legenda:

-  Svor - "brownfield"
-  Svor - překladiště stavebních hmot
-  Svor - stavení čp. 121
-  EVL Klíč
-  Místa krajinného rázu
-  Vodní tok (Boberský potok)
-  Významná pohledová osa
-  Silnice (včetně č. 9 - průtah obcí)
-  Železnice
-  Místní biokoridor (součást nadregionálního)
-  Místní biocentrum
-  Drobné sakrální památky
-  Nemovitě památky
-  Vedení VVN 110 kV (var. 2a)
-  Zachovalost architektury objektů (1 - vysoká, 2 - střední, 3 - nízká)
-  Zachovalost struktury sídla (1 - vysoká, 2 - střední, 3 - nízká)
-  Les

Autor: Bc. Kamil Bujárek.
 11. 11. 2015;
 součást DP na FŽP ČZU.

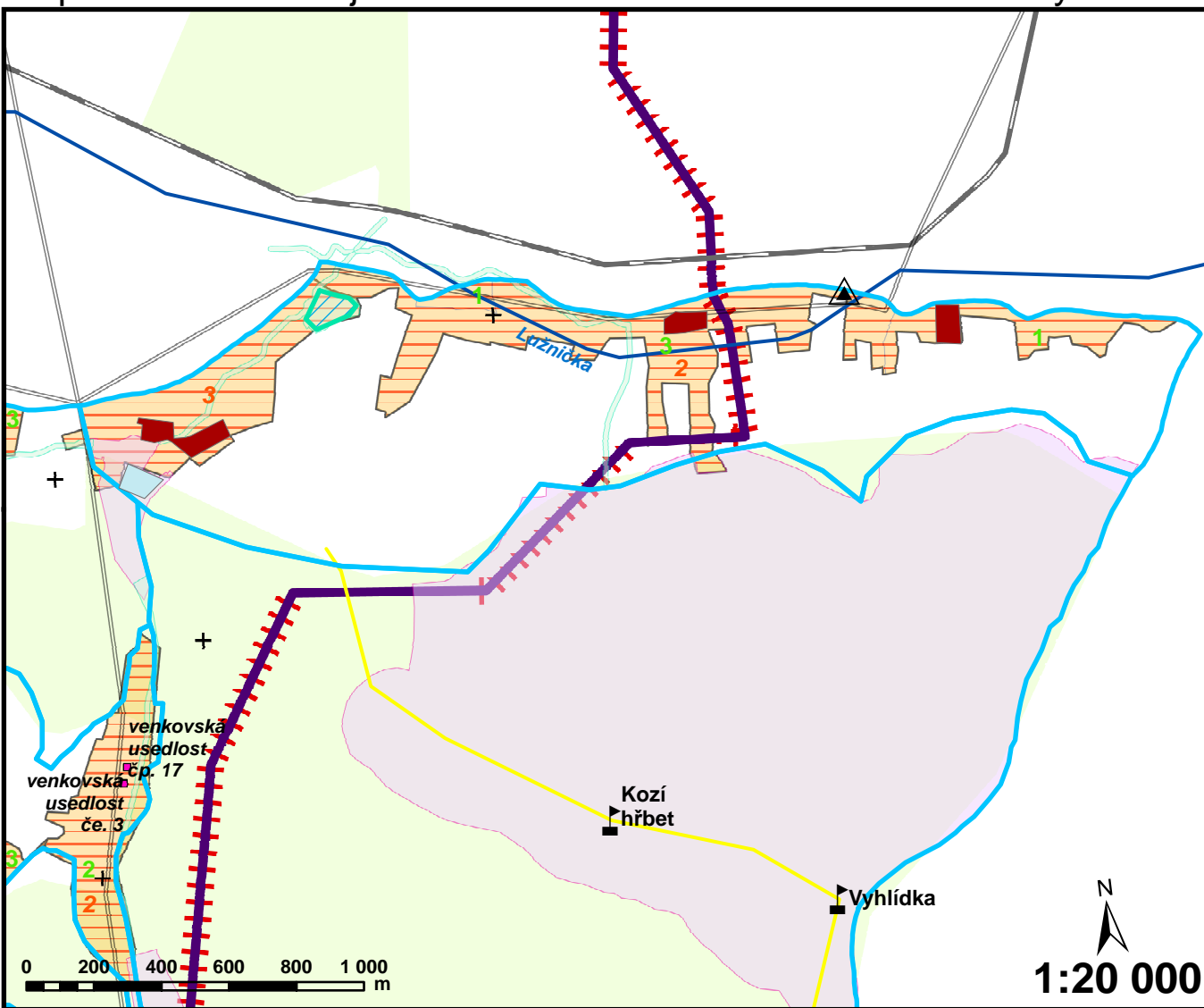
1:15 000

Mapa č. 7: Místo krajinného rázu - Lesní celky II - vybrané identifikované znaky






















Autor: Bc. Kamil Bujárek.
11. 11. 2015;
součást DP na FŽP ČZU.

Mapa č. 8: Místo krajinného rázu Podluží - identifikované znaky

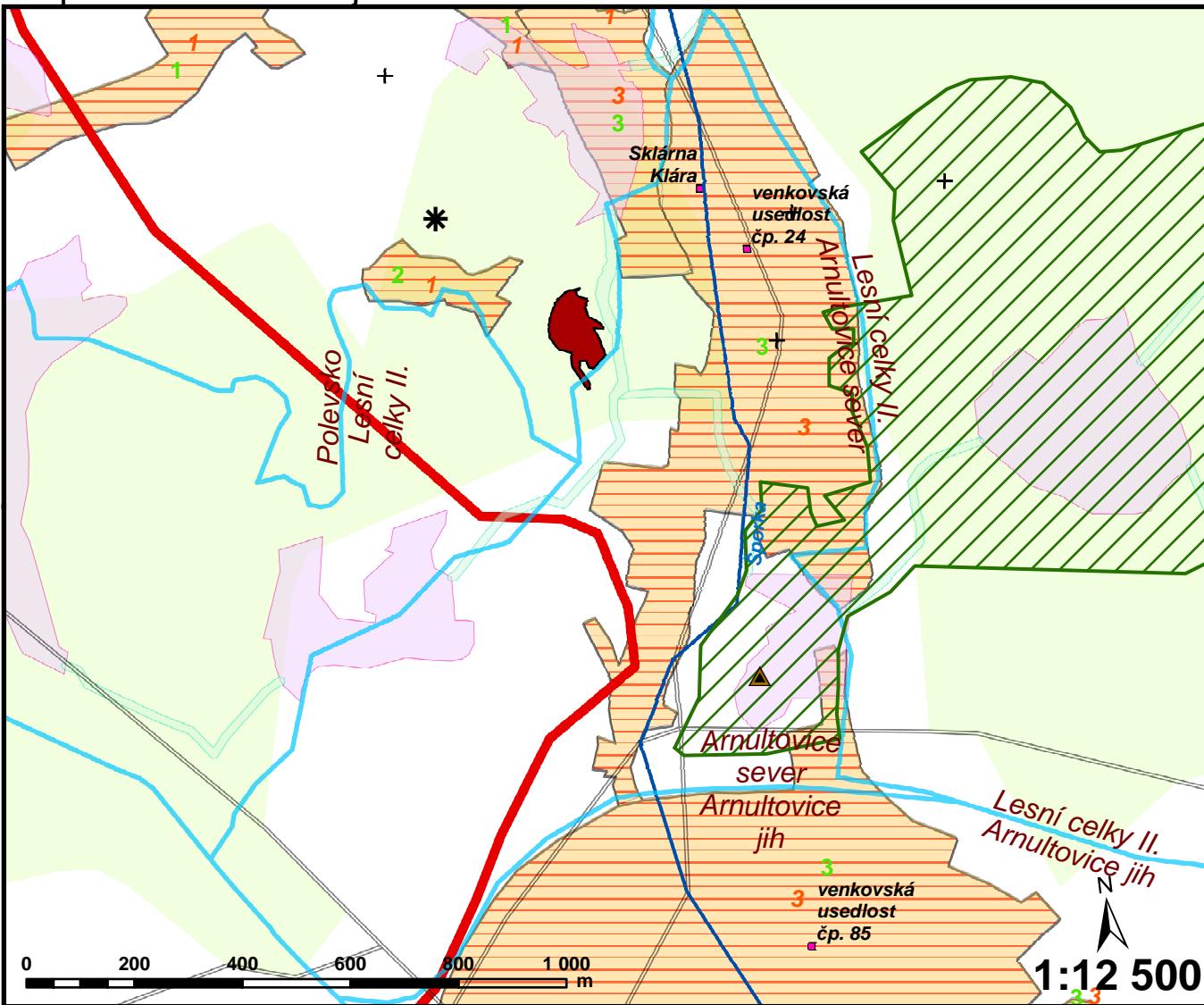


Legenda:

















-  Pomník příslušníků finanční stráže
-  Průmyslové a zemědělské objekty
-  Rybníky na Lesenském potoce
-  Podluží - koupaliště
-  Přírodní dominantanta
-  Místa krajinného rázu
-  Vodní tok (Lužnička)
-  Významný pohledový horizont
-  Silnice
-  Železnice
-  Místní biokoridor
-  Místní biocentrum
-  Drobné sakrální památky
-  Nemovité památky
-  Vedení VVN 110 kV (var. 2a)
-  Vedení VVN 110 kV (var. 2b)
-  Zachovalost architektury objektů (1 - vysoká, 2 - střední, 3 - nízká)
-  Zachovalost struktury sídla (1 - vysoká, 2 - střední, 3 - nízká)
-  Les

Autor: Bc. Kamil Bujárek.
 11. 11. 2015;
 součást DP na FŽP ČZU.

Mapa č. 9: Místo krajinného rázu Arnultovice - sever - identifikované znaky

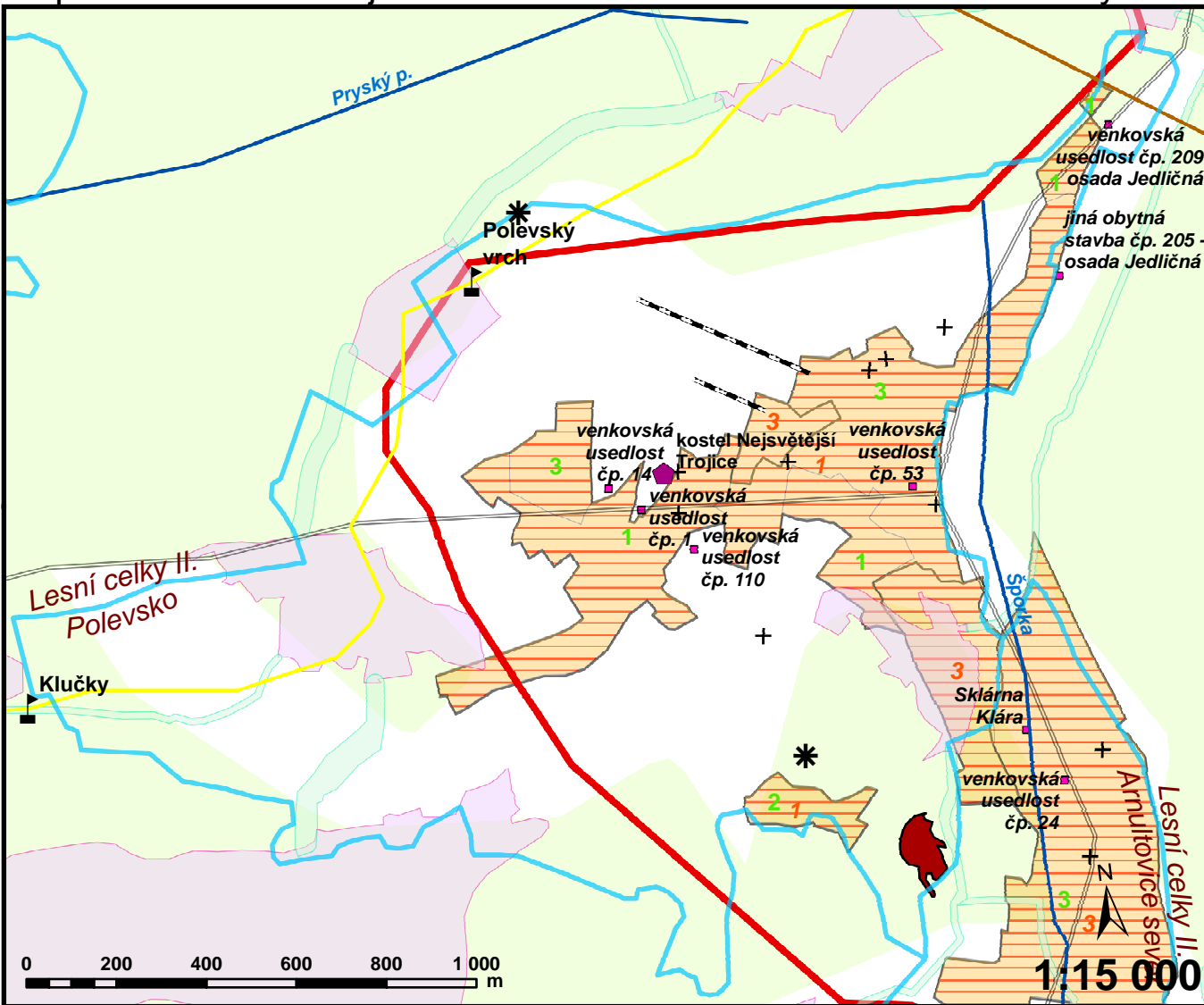


Legenda:

-  Bývalý vysílač Skalka
-  Významný výhled
-  Přírodní dominantanta
-  EVL Klíč
-  Místa krajinného rázu
-  Vodní tok (Šporka)
-  Silnice
-  Lom a skládka
-  Místní biokoridor (součást nadregionálního)
-  Místní biocentrum
-  Drobné sakrální památky
-  Nemovité památky
-  Vedení VVN 110 kV (var. 2b)
-  Zachovalost architektury objektů (1 - vysoká, 2 - střední, 3 - nízká)
-  Zachovalost struktury sídla (1 - vysoká, 2 - střední, 3 - nízká)
-  Les

Autor: Bc. Kamil Bujárek.
 11. 11. 2015;
 součást DP na FŽP ČZU.

Mapa č. 10: Místo krajinného rázu Polevsko - identifikované znaky

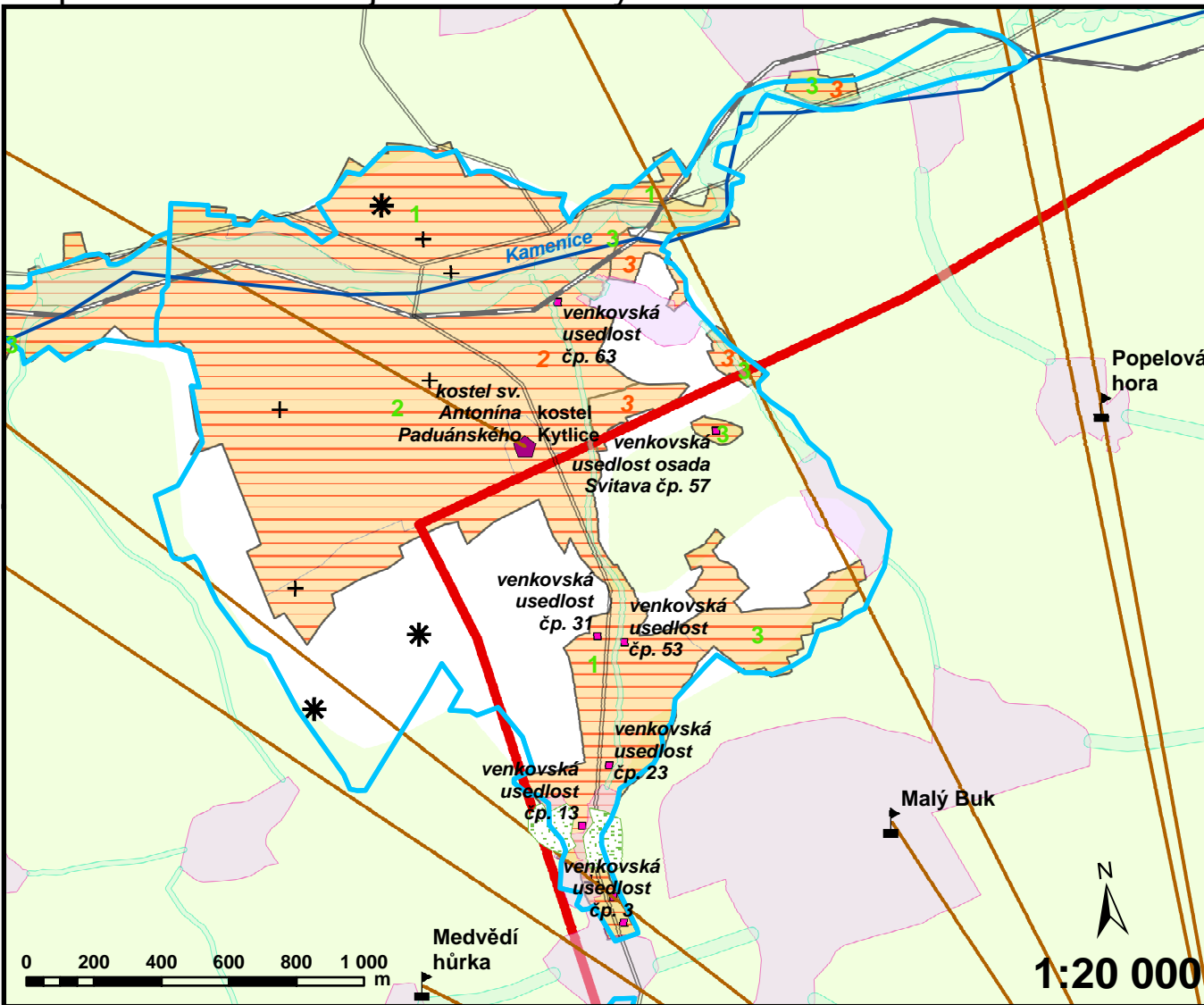


Legenda:

- Významný výhled
- Přírodní dominantanta
- Místa krajinného rázu
- Vodní tok
- Významná pohledová osa
- Významný pohledový horizont
- Skiareál Polevsko (vleky)
- Silnice třetí třídy
- Lom a skládka
- Místní biokoridor (součást nadregionálního)
- Místní biocentrum
- Kulturní dominanty
- Drobné sakrální památky
- Nemovité památky
- Vedení VVN 110 kV (var. 2b)
- Zachovalost architektury objektů (1 - vysoká, 2 - střední, 3 - nízká)
- Zachovalost struktury sídla (1 - vysoká, 2 - střední, 3 - nízká)
- Les

Autor: Bc. Kamil Bujárek.
11. 11. 2015;
součást DP na FŽP ČZU.

Mapa č. 11: Místo krajinného rázu Kytlice - Falknov - identifikované znaky

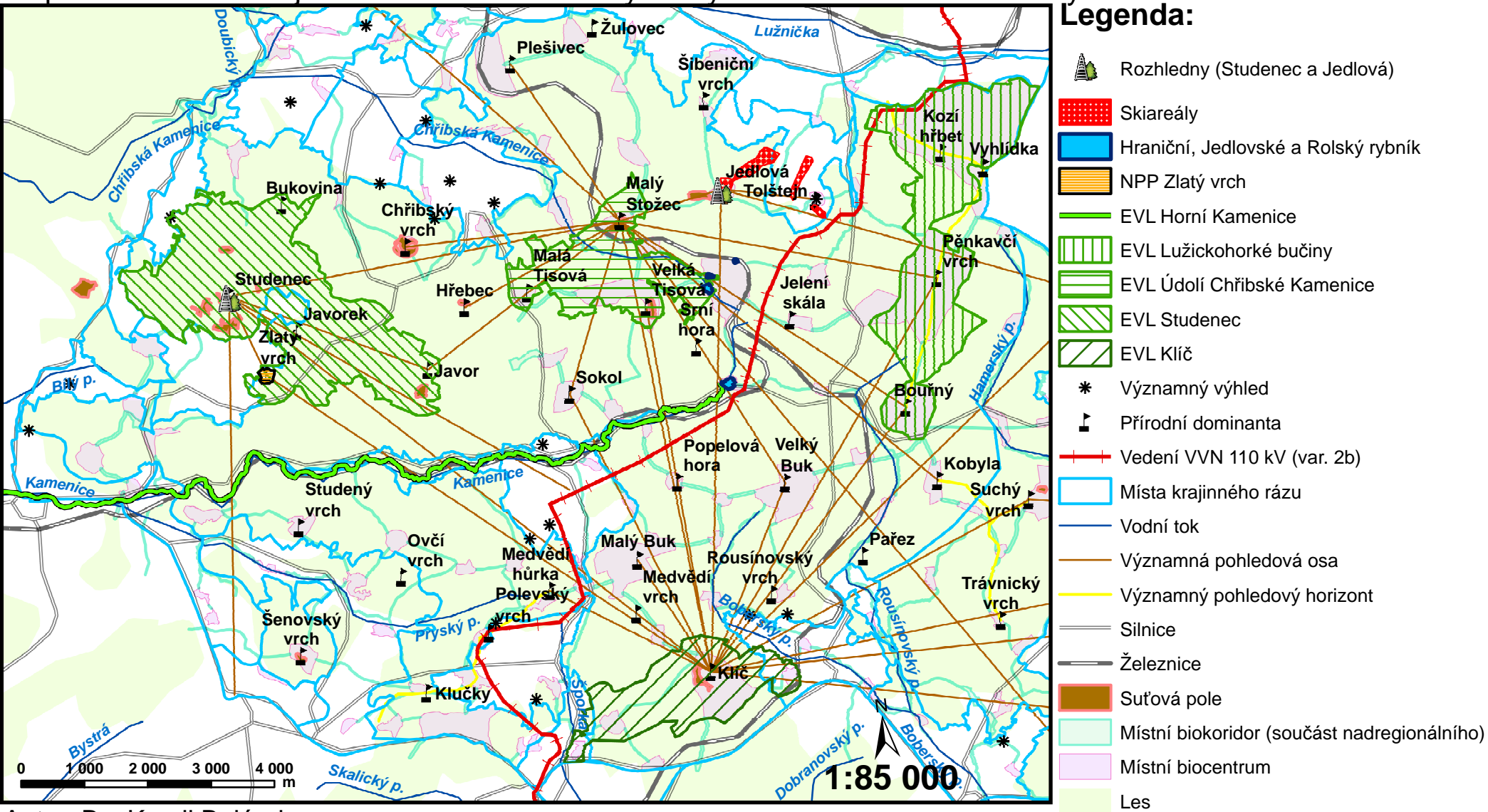


Legenda:

- Místa krajinného rázu
- EVL Horní Kamenice
- Přírodní památka Kytlice
- Přírodní dominantanta
- * Významný výhled
- Významná pohledová osa
- Silnice třetí třídy
- Železnice
- Místní biokoridor (součást nadregionálního)
- Místní biocentrum
- Kulturní dominanty
- + Drobné sakrální památky
- Nemovitité památky
- Vedení VVN 110 kV (var. 2b)
- Zachovalost architektury objektů (1 - vysoká, 2 - střední, 3 - nízká)
- Zachovalost struktury sídla (1 - vysoká, 2 - střední, 3 - nízká)
- Les

Autor: Bc. Kamil Bujárek.
 11. 11. 2015;
 součást DP na FŽP ČZU.

Mapa č. 12: Místo krajinného rázu - Lesní celky II - vybrané identifikované znaky



Autor: Bc. Kamil Bujárek.
 11. 11. 2015;
 součást DP na FŽP ČZU.

Tabulka č. 3a: Arnultovice – jih, přírodní charakteristiky

A.1	Indikátory přítomnosti hodnot přírodní charakteristiky	přítomnost indikátoru v řešeném území	
		ANO	NE
A.1.1	Přítomnost národního parku (NP) vč. ochranného pásma		X
A.1.2	Přítomnost chráněné krajinné oblasti (CHKO)	X	
A.1.3	Přítomnost národní přírodní rezervace (NPR) vč. ochranného pásma		X
A.1.4	Přítomnost národní přírodní památky (NPP) vč. ochranného pásma		X
A.1.5	Přítomnost přírodní rezervace (PR) vč. ochranného pásma		X
A.1.6	Přítomnost přírodní památky (PP) vč. ochranného pásma		X
A.1.7	Přítomnost evropsky významné lokality (EVL) sítě Natura 2000		X
A.1.8	Přítomnost ptačí oblasti (PO) sítě Natura 2000		X
A.1.9	Přítomnost přírodního parku (dle § 12 zák. 114 / 1992 Sb.)		X
A.1.10	Přítomnost skladebných prvků vyšších ÚSES (regionálních, nadregionálních)	X	
A.1.11	Přítomnost významných krajinných prvků (VKP)	X	

Poznámky:

ad A.1.2 – CHKO Lužické hory (vyhlášena k ochraně rozmanité krajiny pískovcových skalních měst a ultrabazických kuželů doprovázených zbytky přirozených lesních porostů ve vrcholových partiích, vlhkými horskými a podhorskými loukami s výskytem vzácných druhů rostlin a nivami potoků).

ad A.1.10 – Nadregionální biokoridor Stříbrný roh – Studený vrch (součást evropské ekologické sítě EECONET).

ad A.1.11 – (bez zvláště chráněných částí přírody) – VKP ze zákona (lesy, rašeliniště, rybníky, vodní toky, údolní nivy) i jiné VKP.

Číslo znaku	Konkrétní identifikované znaky a hodnoty přírodní charakteristiky	Klasifikace identifikovaných znaků			Posouzení míry vlivu na identifikované znaky (zásah)
		Dle projevu v KR	Dle významu v KR	Dle cennosti v KR	Positivní zásah
		+ pozitivní 0 neutrální - negativní	XXX zásadní XX spouštějící X doplňující	XXX jedinečný XX význačný X běžný	Žádný zásah Slabý zásah Středně silný zásah Silný zásah Stírající zásah
1	Přítomnost jedinečného reliéfu a přírody CHKO Lužické hory	+	XXX	XXX	Slabý
2	Přítomnost nadregionálního biokoridoru	+	X	XX	Slabý
3	Listnaté a smíšené porosty v okolí Borského vrchu	+	XX	XX	Žádný
4	Trvalé travní porosty v obci	0	XX	X	Slabý
5	Mělké údolí říčky Šporky	+	XX	X	Slabý
6	Rozptýlená nesourodá zahradní zeleň v intravilánu	+	X	X	Slabý

Tabulka č. 3b: Arnultovice – jih, kulturní a historické charakteristiky

B.1	Indikátory přítomnosti hodnot kulturní a historické charakteristiky	přítomnost indikátoru v řešeném území	
		ANO	NE
B.1.1	Přítomnost národní kult. památky (NKP) vč. pam. ochranného pásma (POP)		X
B.1.2	Přítomnost archeologické památkové rezervace (vč. navrhované a POP)		X
B.1.3	Přítomnost městské památkové rezervace (MPR) (vč. navrhované a POP)		X
B.1.4	Přítomnost vesnické památkové rezervace (VPR) (vč. navrhované a POP)		X
B.1.5	Přítomnost městské památkové zóny (MPZ) (vč. navrhované a POP)		X
B.1.6	Přítomnost vesnické památkové zóny (VPZ) (vč. navrhované a POP)		X
B.1.7	Přítomnost krajinné památkové zóny (KPZ) (vč. navrhované)		X
B.1.8	Přítomnost kulturní nemovitě památky (vč. navrhované a POP)	X	

Poznámky:
ad 1.8 – Nemovitá kulturní památka – venkovská usedlost Odboje č. p. 85; podstávkový dům, Kaple svatě Rozálie – drobná sakrální stavba postavená v r. 1763.

Číslo znaku	Konkrétní identifikované znaky a hodnoty kulturní a historické charakteristiky	Klasifikace identifikovaných znaků			Posouzení míry vlivu na identifikované znaky (zásah)
		Dle projevu v KR	Dle významu v KR	Dle cennosti v KR	Pozitivní zásah Žádný zásah Slabý zásah Středně silný zásah Silný zásah Stírající zásah
		+ pozitivní 0 neutrální - negativní	XXX zásadní XX spoluurčující X doplňující	XXX jedinečný XX význačný X běžný	
1	Nemovitá kulturní památka – venkovská usedlost (Odboje č. p. 85); podstávkový dům	+	X	XXX	Žádný
2	Dva objekty vysoké architektonické zachovalosti v severní části obce (doporučeny k ochraně)	+	X	XXX	Slabý
3	Kulturní památka – Kaple svatě Rozálie	+	X	XXX	Žádný
4	Kostel svatěho Ducha se hřbitovem a památníkem obětím 1. sv. války	+	X	XX	Slabý
5	Oblasti nízce zachovalé struktury sídla a charakteru zástavby	0	XXX	X	Slabý
6	Železniční trať Nový Bor - Svor	-	X	X	Žádný
7	Silnice č. 9 Nový Bor - Svor	-	X	X	Slabý
8	Průmyslová a obchodní zóna na západě obce	-	XX	X	Slabý

Tabulka č. 3c: Arnultovice – jih, vizuální charakteristiky

ANALYTICKÁ KRITÉRIA - rysy prostorové skladby	C.1	Indikátory přítomnosti hodnot	přítomnost indikátoru v řešeném území	
			ANO	NE
C.1.1 Charakter vymezení prostoru	C.1.1.1	Zřetelné vymezení prostorů terénním horizontem		X
	C.1.1.2	Zřetelné vymezení prostorů okraji porostů		X
	C.1.1.3	Zřetelné vymezení prostorů cennou zástavbou		X
	C.1.1.4	Vymezení prostorů více horizonty		X
	C.1.1.5	Charakteristické průhledy a přítomnost míst panoramatického vnímání krajiny	X	
C.1.2 Rysy prostorové struktury	C.1.2.1	Maloplošná struktura – mozaika drobných ploch a prostorů převažujícím přírodním charakterem		X
	C.1.2.2	Maloplošná struktura - mozaika s výraznými prvky rozptýlené zeleně v krajině se zemědělským využitím		X
	C.1.2.3	Velkoplošná struktura otevřených ploch a větších porostních celků s harmonickým výrazem		X
C.1.3 Konfigurace liniových prvků	C.1.3.1	Zřetelné linie morfologie terénu (horizonty, hrany, hřbetnice atd.)		X
	C.1.3.2	Zřetelné linie vegetačních prvků (okraje lesních porostů, aleje, doprovodná zeleň atd.)	X	
	C.1.3.3	Zřetelné linie zástavby	X	
C.1.4 Konfigurace bodových prvků	C.1.4.1	Přítomnost zřetelných terénních dominant	X	
	C.1.4.2	Přítomnost zřetelných architektonických dominant	X	
	C.1.4.3	Neobvyklý tvar nebo druh dominanty		X
	C.1.4.4	Přítomnost vedlejších prostorových akcentů		X
SOUHRNNÁ KRITÉRIA rysy charakteru a identity		Indikátory přítomnosti hodnot	přítomnost indikátoru v řešeném území	
			ANO	NE
C.1.5 Rozlišitelnost	C.1.5.1	Výraznost, neopakovatelnost, zapamatovatelnost scenerie		X
	C.1.5.2	Neopakovatelnost krajinných forem		X
	C.1.5.3	Výraznost a nezaměnitelnost významu prvků krajiny ve vizuální scéně		X
	C.1.5.4	Výraznost či nezaměnitelnost způsobů hospodářského využití krajiny		X
	C.1.5.5	Kontrast, symetrie, vyvážená asymetrie, gradace, dynamické či statické působení jako výrazný rys krajinné scény	X	
C.1.6 Harmonie měřítka krajiny	C.1.6.1	Zřetelná harmonie měřítka zástavby bez výrazně měřítkové vybočujících staveb		X
	C.1.6.2	Zřetelný soulad měřítka prostoru a měřítka jednotlivých prvků		X
	C.1.6.3	Dochované tradiční měřítkové vztahy stop hospodářské činnosti a krajiny		X
C.1.7 Harmonie vztahů v krajině	C.1.7.1	Soulad forem osídlení a přírodního prostředí		X
	C.1.7.2	Harmonický vztah zástavby a přírodního rámce		X
	C.1.7.3	Soulad hospodářské činnosti a přírodního prostředí		X
	C.1.7.4	Uplatnění kulturních dominant v krajinné scéně		X
	C.1.7.5	Uplatnění míst s kulturním významem	X	

	C.1.7.6	Působivá skladba prvků krajinné scény		X		
	C.1.7.7	Výrazně přírodní nebo přírodě blízký charakter scenerie		X		
Číslo znaku	Konkrétní identifikované znaky a hodnoty vizuální charakteristiky		Klasifikace identifikovaných znaků			Posouzení míry vlivu na identifikované znaky (zásah)
			Dle projevu v KR	Dle významu v KR	Dle cennosti v KR	Pozitivní zásah Žádný zásah Slabý zásah Středně silný zásah Silný zásah Stírající zásah
			+ pozitivní 0 neutrální - negativní	XXX zásadní XX spouštějící X doplňující	XXX jedinečný XX význačný X běžný	
1	Přítomnost zalesněného Borského vrchu 446 m. n. m. jako výrazné terénní dominanty obce		+	XX	XX	Slabý
2	Charakteristické průhledy a přítomnost míst panoramatického vnímání krajiny (v souvisle zastavěné ploše z vyvýšených míst či otevřených dopravních os k severu na kontrastně působící předhůří Lužických hor)		+	XX	XX	Slabý
3	Klidová zóna v okolí Kostela svatého Ducha se hřbitovem jako významné architektonické dominanty		+	X	XX	Slabý
4	Dílní průhledy na přírodní dominanty (Borská skalka, Borský vrch, Klíč, Klučky)		+	XX	XX	Slabý
5	Místo dalekého výhledu – Novoborská Skalka (479 m. n. m.)		+	X	XX	Středně silný
6	Liniové uspořádání zastavěné části obce a okrajů vegetace		0	XXX	X	Slabý
7	Technické stavby v sídle a okolí vymykající se harmonickému měřítku (zejména na západě obce)		-	XX	X	Silný

Tabulka č. 4a: Arnultovice – sever, přírodní charakteristiky

A.1	Indikátory přítomnosti hodnot přírodní charakteristiky	přítomnost indikátoru v řešeném území			
		ANO	NE		
A.1.1	Přítomnost národního parku (NP) vč. ochranného pásma		X		
A.1.2	Přítomnost chráněné krajinné oblasti (CHKO)	X			
A.1.3	Přítomnost národní přírodní rezervace (NPR) vč. ochranného pásma		X		
A.1.4	Přítomnost národní přírodní památky (NPP) vč. ochranného pásma		X		
A.1.5	Přítomnost přírodní rezervace (PR) vč. ochranného pásma		X		
A.1.6	Přítomnost přírodní památky (PP) vč. ochranného pásma		X		
A.1.7	Přítomnost evropsky významné lokality (EVL) sítě Natura 2000		X		
A.1.8	Přítomnost ptačí oblasti (PO) sítě Natura 2000		X		
A.1.9	Přítomnost přírodního parku (dle § 12 zák. 114 / 1992 Sb.)		X		
A.1.10	Přítomnost skladebných prvků vyšších ÚSES (regionálních, nadregionálních)	X			
A.1.11	Přítomnost významných krajinných prvků (VKP)	X			
Poznámky:					
<p>ad A.1.2 – CHKO Lužické hory (vyhlášena k ochraně rozmanité krajiny pískovcových skalních měst a ultrabazických kuželů doprovázených zbytky přirozených lesních porostů ve vrcholových partiích, vlhkými horskými a podhorskými loukami s výskytem vzácných druhů rostlin a nivami potoků).</p> <p>ad A.1.7 – EVL Klíč (MZCHÚ – PR, součást Natura 2000) – dle zřizovacího předpisu CHKO Lužické hory 1 / 2005: „Ochrana suťových společenstev se vzácnými a zvláště chráněnými druhy (hvězdnice alpská a kapradinka skalní), jedné z nejvýše položených teplomilných doubrav v Čechách a lesních porostů s druhovým složením odpovídajícím přírodním podmínkám.“</p> <p>ad A.1.10 – Nadregionální biokoridor Stříbrný roh – Studený vrch (součást evropské ekologické sítě EECONET).</p> <p>ad A.1.11 – (bez zvláště chráněných částí přírody) – VKP ze zákona (lesy, rašeliniště, rybníky, vodní toky, údolní nivy) i jiné VKP.</p>					
Číslo znaku	Konkrétní identifikované znaky a hodnoty přírodní charakteristiky	Klasifikace identifikovaných znaků			Posouzení míry vlivu na identifikované znaky (zásah)
		Dle projevu v KR	Dle významu v KR	Dle cennosti v KR	Pozitivní zásah Žádný zásah Slabý zásah Středně silný zásah Silný zásah Stírající zásah
		+ pozitivní 0 neutrální - negativní	XXX zásadní XX spouurčující X doplňující	XXX jedinečný XX význačný X běžný	
1	Přítomnost jedinečného reliéfu a přírody CHKO Lužické hory	+	XXX	XXX	Silný
2	EVL Klíč	+	XX	XX	Středně silný
3	Přítomnost nadregionálního biokoridoru	+	XXX	XX	Slabý
4	Rezidua lesních porostů, remízků a rozptýlené zeleně	+	XX	XX	Slabý
5	Trvalé travní porosty (JZ obce)	0	XX	X	Slabý
6	Horní tok řeky Šporky (s přilehlým údolím)	+	XX	XX	Slabý
7	Drobné vodní plochy (včetně malých vodních toků)	+	X	XX	Slabý
8	Louky sečené v režimu první tráva - otava	-	XX	X	Slabý

Tabulka č. 4b: Arnultovice – sever, kulturní a historické charakteristiky

B.1	Indikátory přítomnosti hodnot kulturní a historické charakteristiky	přítomnost indikátoru v řešeném území	
		ANO	NE
B.1.1	Přítomnost národní kult. památky (NKP) vč. pam. ochranného pásma (POP)		X
B.1.2	Přítomnost archeologické památkové rezervace (vč. navrhované a POP)		X
B.1.3	Přítomnost městské památkové rezervace (MPR) (vč. navrhované a POP)		X
B.1.4	Přítomnost vesnické památkové rezervace (VPR) (vč. navrhované a POP)		X
B.1.5	Přítomnost městské památkové zóny (MPZ) (vč. navrhované a POP)		X
B.1.6	Přítomnost vesnické památkové zóny (VPZ) (vč. navrhované a POP)		X
B.1.7	Přítomnost krajinné památkové zóny (KPZ) (vč. navrhované)		X
B.1.8	Přítomnost kulturní nemovitě památky (vč. navrhované a POP)	X	

Poznámky:
ad 1.8 – Sklárna Klára (dnes Aveclara) založena r. 1907, venkovská patrová usedlost s mansardovou střechou č. p. 24.

Číslo znaku	Konkrétní identifikované znaky a hodnoty kulturní a historické charakteristiky	Klasifikace identifikovaných znaků			Posouzení míry vlivu na identifikované znaky (zásah)
		Dle projevu v KR	Dle významu v KR	Dle cennosti v KR	Pozitivní zásah Žádný zásah Slabý zásah Středně silný zásah Silný zásah Stírající zásah
		+ pozitivní 0 neutrální - negativní	XXX zásadní XX spouštějící X doplňující	XXX jedinečný XX význačný X běžný	
1	Lokalizace uvnitř oblasti prolínání kulturních vlivů (Česko, Sasko)	+	XX	XX	Slabý
2	Dochovaná struktura ploch zemědělské krajiny (louky, lesy, remízky)	+	XX	X	Středně silný
3	Sklárna Aveclara (Klára)	0	X	XX	Žádný
4	Venkovská usedlost č. p. 24	+	X	XX	Žádný
5	Vysoce architektonicky zachovalý objekt – venkovská usedlost (doporučen k ochraně) č. p. 459	+	X	XX	Stírající
6	Oblasti nížce zachovalé struktury sídla a charakteru zástavby	0	XXX	X	Slabý
7	Silnice Nový Bor - Polevsko	-	XX	X	Slabý
8	Bývalý vysílač Nový Bor - Skalka	0	XX	X	Silný

Tabulka č. 4c: Arnultovice – sever, vizuální charakteristiky

ANALYTICKÁ KRITÉRIA - rysy prostorové skladby	C.1	Indikátory přítomnosti hodnot	přítomnost indikátoru v řešeném území	
			ANO	NE
C.1.1 Charakter vymezení prostoru	C.1.1.1	Zřetelné vymezení prostorů terénním horizontem		X
	C.1.1.2	Zřetelné vymezení prostorů okraji porostů	X	
	C.1.1.3	Zřetelné vymezení prostorů cennou zástavbou		X
	C.1.1.4	Vymezení prostorů více horizonty		X
	C.1.1.5	Charakteristické průhledy a přítomnost míst panoramatického vnímání krajiny	X	
C.1.2 Rysy prostorové struktury	C.1.2.1	Maloplošná struktura – mozaika drobných ploch a prostorů převažujícím přírodním charakterem		X
	C.1.2.2	Maloplošná struktura - mozaika s výraznými prvky rozptýlené zeleně v krajině se zemědělským využitím	X	
	C.1.2.3	Velkoplošná struktura otevřených ploch a větších porostních celků s harmonickým výrazem		X
C.1.3 Konfigurace liniových prvků	C.1.3.1	Zřetelné linie morfologie terénu (horizonty, hrany, hřbetnice atd.)		X
	C.1.3.2	Zřetelné linie vegetačních prvků (okraje lesních porostů, aleje, doprovodná zeleň atd.)	X	
	C.1.3.3	Zřetelné linie zástavby	X	
C.1.4 Konfigurace bodových prvků	C.1.4.1	Přítomnost zřetelných terénních dominant	X	
	C.1.4.2	Přítomnost zřetelných architektonických dominant		X
	C.1.4.3	Neobvyklý tvar nebo druh dominanty		X
	C.1.4.4	Přítomnost vedlejších prostorových akcentů		X
SOUHRNNÁ KRITÉRIA rysy charakteru a identity		Indikátory přítomnosti hodnot	přítomnost indikátoru v řešeném území	
			ANO	NE
C.1.5 Rozlišitelnost	C.1.5.1	Výraznost, neopakovatelnost, zapamatovatelnost scenerie		X
	C.1.5.2	Neopakovatelnost krajinných forem		X
	C.1.5.3	Výraznost a nezaměnitelnost významu prvků krajiny ve vizuální scéně		X
	C.1.5.4	Výraznost či nezaměnitelnost způsobů hospodářského využití krajiny		X
	C.1.5.5	Kontrast, symetrie, vyvážená asymetrie, gradace, dynamické či statické působení jako výrazný rys krajinné scény	X	
C.1.6 Harmonie měřítka krajiny	C.1.6.1	Zřetelná harmonie měřítka zástavby bez výrazně měřítkové vybočujících staveb		X
	C.1.6.2	Zřetelný soulad měřítka prostoru a měřítka jednotlivých prvků		X
	C.1.6.3	Dochované tradiční měřítkové vztahy stop hospodářské činnosti a krajiny	X	
C.1.7 Harmonie vztahů v krajině	C.1.7.1	Soulad forem osídlení a přírodního prostředí		X
	C.1.7.2	Harmonický vztah zástavby a přírodního rámce		X
	C.1.7.3	Soulad hospodářské činnosti a přírodního prostředí		X
	C.1.7.4	Uplatnění kulturních dominant v krajinné scéně		X
	C.1.7.5	Uplatnění míst s kulturním významem		X

	C.1.7.6	Působivá skladba prvků krajinné scény		X		
	C.1.7.7	Výrazně přírodní nebo přírodě blízký charakter scenerie		X		
Číslo znaku	Konkrétní identifikované znaky a hodnoty vizuální charakteristiky		Klasifikace identifikovaných znaků			Posouzení míry vlivu na identifikované znaky (zásah)
			Dle projevu v KR	Dle významu v KR	Dle cennosti v KR	Posouzení míry vlivu na identifikované znaky (zásah)
			+ pozitivní 0 neutrální - negativní	XXX zásadní XX spouštějící X doplňující	XXX jedinečný XX význačný X běžný	Posouzení míry vlivu na identifikované znaky (zásah)
					Posouzení míry vlivu na identifikované znaky (zásah)	
1	Dochované tradiční měřítkové vztahy stop hospodářské činnosti a krajiny – soulad hospodaření v lesích a trvalých travnatých porostech oddělených zřetelnými porostními liniemi (zejména JZ obce)		+	XX	XX	Silný
2	Charakteristické průhledy a přítomnost míst panoramatického vnímání krajiny (ostrý kontrast mezi dynamikou reliéfu při pohledu na sever a na jih)		+	XX	XX	Středně silný
3	Maloplošná struktura (mozaika s výraznými prvky rozptýlené zeleně v na okrajích lesních porostů i v intravilánu)		+	XXX	XX	Slabý
4	Díličí průhledy na přírodní dominanty (Klíč, Polevský vrch, Borský vrch)		+	XX	XX	Slabý
5	Místo dalekého výhledu – Novoborská Skalka (479 m. n. m.)		+	X	XX	Středně silný

Tabulka č. 5a: Svor, přírodní charakteristiky

A.1	Indikátory přítomnosti hodnot přírodní charakteristiky	přítomnost indikátoru v řešeném území			
		ANO	NE		
A.1.1	Přítomnost národního parku (NP) vč. ochranného pásma		X		
A.1.2	Přítomnost chráněné krajinné oblasti (CHKO)	X			
A.1.3	Přítomnost národní přírodní rezervace (NPR) vč. ochranného pásma		X		
A.1.4	Přítomnost národní přírodní památky (NPP) vč. ochranného pásma		X		
A.1.5	Přítomnost přírodní rezervace (PR) vč. ochranného pásma		X		
A.1.6	Přítomnost přírodní památky (PP) vč. ochranného pásma		X		
A.1.7	Přítomnost evropsky významné lokality (EVL) sítě Natura 2000	X			
A.1.8	Přítomnost ptačí oblasti (PO) sítě Natura 2000		X		
A.1.9	Přítomnost přírodního parku (dle § 12 zák. 114 / 1992 Sb.)		X		
A.1.10	Přítomnost skladebných prvků vyšších ÚSES (regionálních, nadregionálních)	X			
A.1.11	Přítomnost významných krajinných prvků (VKP)	X			
Poznámky:					
<p>ad A.1.2 – CHKO Lužické hory (vyhlášena k ochraně rozmanité krajiny pískovcových skalních měst a ultrabazických kuželů doprovázených zbytky přirozených lesních porostů ve vrcholových partiích, vlhkými horskými a podhorskými loukami s výskytem vzácných druhů rostlin a nivami potoků).</p> <p>ad A.1.7 – EVL Klíč (MZCHÚ – PR, součást Natura 2000) – dle zřizovacího předpisu CHKO Lužické hory 1 / 2005: „Ochrana suťových společenstev se vzácnými a zvláště chráněnými druhy (hvězdnice alpská a kapradinka skalní), jedné z nejvýše položených teplomilných doubrav v Čechách a lesních porostů s druhovým složením odpovídajícím přírodním podmínkám.“</p> <p>ad A.1.10 – Nadregionální biokoridor Stříbrný roh – Studený vrch (součást evropské ekologické sítě EECONET).</p> <p>ad A.1.11 – (bez zvláště chráněných částí přírody) – VKP ze zákona (lesy, rašeliniště, rybníky, vodní toky, údolní nivy) i jiné VKP.</p>					
Číslo znaku	Konkrétní identifikované znaky a hodnoty přírodní charakteristiky	Klasifikace identifikovaných znaků			Posouzení míry vlivu na identifikované znaky (zásah)
		Dle projevu v KR	Dle významu v KR	Dle cennosti v KR	Posouzení míry vlivu na identifikované znaky (zásah)
		+ pozitivní 0 neutrální - negativní	XXX zásadní XX spoluurčující X doplňující	XXX jedinečný XX význačný X běžný	Posouzení míry vlivu na identifikované znaky (zásah) Pozitivní zásah Žádný zásah Slabý zásah Středně silný zásah Silný zásah Stírající zásah
1	Přítomnost jedinečného reliéfu a přírody CHKO Lužické hory	+	XXX	XXX	Silný
2	EVL Klíč	+	XX	XX	Slabý
3	Přítomnost nadregionálního biokoridoru	+	X	XX	Slabý
4	Přítomnost reziduí smíšených lesních porostů na JZ MKR	+	X	XX	Slabý
5	Přítomnost trvalých travních porostů a luk místy s remízky a skupinami stromů	0	XXX	X	Středně silný
6	Údolí Boberského potoka včetně jeho nivy	+	XX	XX	Slabý

Tabulka č. 5b: Svor, kulturní a historické charakteristiky

B.1	Indikátory přítomnosti hodnot kulturní a historické charakteristiky	přítomnost indikátoru v řešeném území	
		ANO	NE
B.1.1	Přítomnost národní kult. památky (NKP) vč. pam. ochranného pásma (POP)		X
B.1.2	Přítomnost archeologické památkové rezervace (vč. navrhované a POP)		X
B.1.3	Přítomnost městské památkové rezervace (MPR) (vč. navrhované a POP)		X
B.1.4	Přítomnost vesnické památkové rezervace (VPR) (vč. navrhované a POP)		X
B.1.5	Přítomnost městské památkové zóny (MPZ) (vč. navrhované a POP)		X
B.1.6	Přítomnost vesnické památkové zóny (VPZ) (vč. navrhované a POP)		X
B.1.7	Přítomnost krajinné památkové zóny (KPZ) (vč. navrhované)		X
B.1.8	Přítomnost kulturní nemovitě památky (vč. navrhované a POP)	X	

Poznámky:

ad 1.8 – barokní kostelík Nejsvětější Trojice z roku 1788 s věžičkou, venkovská usedlost č. p. 54, venkovské usedlosti (cca 20 objektů typické lužické architektury).

Číslo znaku	Konkrétní identifikované znaky a hodnoty kulturní a historické charakteristiky	Klasifikace identifikovaných znaků			Posouzení míry vlivu na identifikované znaky (zásah)
		Dle projevu v KR	Dle významu v KR	Dle cennosti v KR	Pozitivní zásah Žádný zásah Slabý zásah Středně silný zásah Silný zásah Stírající zásah
		+ pozitivní 0 neutrální - negativní	XXX zásadní XX spoluurčující X doplňující	XXX jedinečný XX význačný X běžný	
1	Kostel nejsvětější Trojice	+	X	XX	Žádný
2	Objekty vysoké architektonické zachovalosti (téměř 20 objektů)	+	XX	XX	Slabý
3	Nemovitá kulturní památka – venkovská usedlost č. p. 54	+	X	XX	Žádný
4	Zachovalý charakter zástavby a struktury sídla (střední a nízká úroveň)	0	XXX	X	Slabý
5	Dochovaná struktura ploch krajiny (louky, lesy, remízky)	+	XX	X	Slabý
6	Kříž u autobusové zastávky – drobná sakrální památka	+	X	X	Slabý
7	Bývalá průmyslová zóna a přilehlé zemědělské objekty po pravé straně silnice č. 9 při výjezdu z obce ve směru na Jiřetín - Lesné	-	XX	X	Slabý
8	Frekventovaný silniční průtah městem (silnice č. 9)	-	XX	X	Slabý
9	Bývalé fotbalové hřiště a přilehlé pozemky (dnes překladiště stavebních hmot)	-	X	X	Žádný
10	Železniční trať Svor – Jedlová s infrastrukturou	-	XX	X	Slabý

Tabulka č. 5c: Svor, vizuální charakteristiky

ANALYTICKÁ KRITÉRIA - rysy prostorové skladby	C.1	Indikátory přítomnosti hodnot	přítomnost indikátoru v řešeném území	
			ANO	NE
C.1.1 Charakter vymezení prostoru	C.1.1.1	Zřetelné vymezení prostorů terénním horizontem	X	
	C.1.1.2	Zřetelné vymezení prostorů okraji porostů	X	
	C.1.1.3	Zřetelné vymezení prostorů cennou zástavbou		X
	C.1.1.4	Vymezení prostorů více horizonty		X
	C.1.1.5	Charakteristické průhledy a přítomnost míst panoramatického vnímání krajiny	X	
C.1.2 Rysy prostorové struktury	C.1.2.1	Maloplošná struktura – mozaika drobných ploch a prostorů převažujícím přírodním charakterem		X
	C.1.2.2	Maloplošná struktura - mozaika s výraznými prvky rozptýlené zeleně v krajině se zemědělským využitím		X
	C.1.2.3	Velkoplošná struktura otevřených ploch a větších porostních celků s harmonickým výrazem		X
C.1.3 Konfigurace liniových prvků	C.1.3.1	Zřetelné linie morfologie terénu (horizonty, hrany, hřbetnice atd.)		X
	C.1.3.2	Zřetelné linie vegetačních prvků (okraje lesních porostů, aleje, doprovodná zeleň atd.)	X	
	C.1.3.3	Zřetelné linie zástavby	X	
C.1.4 Konfigurace bodových prvků	C.1.4.1	Přítomnost zřetelných terénních dominant		X
	C.1.4.2	Přítomnost zřetelných architektonických dominant		X
	C.1.4.3	Neobvyklý tvar nebo druh dominanty		X
	C.1.4.4	Přítomnost vedlejších prostorových akcentů		X
SOUHRNNÁ KRITÉRIA rysy charakteru a identity		Indikátory přítomnosti hodnot	přítomnost indikátoru v řešeném území	
			ANO	NE
C.1.5 Rozlišitelnost	C.1.5.1	Výraznost, neopakovatelnost, zapamatovatelnost scenerie		X
	C.1.5.2	Neopakovatelnost krajinných forem		X
	C.1.5.3	Výraznost a nezaměnitelnost významu prvků krajiny ve vizuální scéně		X
	C.1.5.4	Výraznost či nezaměnitelnost způsobů hospodářského využití krajiny		X
	C.1.5.5	Kontrast, symetrie, vyvážená asymetrie, gradace, dynamické či statické působení jako výrazný rys krajinné scény	X	
C.1.6 Harmonie měřítka krajiny	C.1.6.1	Zřetelná harmonie měřítka zástavby bez výrazně měřítkové vybočujících staveb		X
	C.1.6.2	Zřetelný soulad měřítka prostoru a měřítka jednotlivých prvků		X
	C.1.6.3	Dochované tradiční měřítkové vztahy stop hospodářské činnosti a krajiny		X
C.1.7 Harmonie vztahů v krajině	C.1.7.1	Soulad forem osídlení a přírodního prostředí	X	
	C.1.7.2	Harmonický vztah zástavby a přírodního rámce		X
	C.1.7.3	Soulad hospodářské činnosti a přírodního prostředí		X
	C.1.7.4	Uplatnění kulturních dominant v krajinné scéně		X
	C.1.7.5	Uplatnění míst s kulturním významem		X

	C.1.7.6	Působivá skladba prvků krajinné scény		X		
	C.1.7.7	Výrazně přírodní nebo přírodě blízký charakter scenerie		X		
Číslo znaku	Konkrétní identifikované znaky a hodnoty vizuální charakteristiky		Klasifikace identifikovaných znaků			Posouzení míry vlivu na identifikované znaky (zásah)
			Dle projevu v KR	Dle významu v KR	Dle cennosti v KR	Positivní zásah
			+ pozitivní 0 neutrální - negativní	XXX zásadní XX spouštěcí X doplňující	XXX jedinečný XX význačný X běžný	Žádný zásah Slabý zásah Středně silný zásah Silný zásah Stírající zásah
1		Esteticky hodnotný architektonický soubor – stavení č. p. 121	+	X	XX	Žádný
2		Charakteristické průhledy a přítomnost míst panoramatického vnímání krajiny směrem na jih	+	XX	XX	Silný
3		Velkoplošná struktura otevřených ploch a větších porostních celků s harmonickým výrazem (rozsáhlé travnaté plochy obklopené souvislými lesními porosty)	0	XX	XX	Slabý
4		Výhled na výjimečný tvar přírodní dominanty Klíč 760 m. n. m.	+	XXX	XXX	Žádný
5		Zřetelné linie vegetačních prvků (okraje lesů, aleje, doprovodná zeleň atd.)	+	XX	X	Slabý
6		Průhledy na přírodní dominanty (Klíč, Ortel)	+	XX	XX	Stírající
7		Významné pohledové osy (zejména Klíč – Luž)	+	X	XX	Silný zásah
8		Vyvážený soulad mezi typickou lužickou zástavbou a okolní krajinou (hlavně v západní části obce)	+	X	XX	Slabý
9		Technické stavby v sídle a okolí, jejich bloky vyzývající se harmonickému měřítku	-	XX	X	Silný
10		Kontrast a gradace předhůří Lužických hor, dynamické působení zdejší krajinné scény	+	XXX	XX	Silný

Tabulka č. 6a: Lesní celky II, přírodní charakteristiky

A.1	Indikátory přítomnosti hodnot přírodní charakteristiky	přítomnost indikátoru v řešeném území	
		ANO	NE
A.1.1	Přítomnost národního parku (NP) vč. ochranného pásma		X
A.1.2	Přítomnost chráněné krajinné oblasti (CHKO)	X	
A.1.3	Přítomnost národní přírodní rezervace (NPR) vč. ochranného pásma		X
A.1.4	Přítomnost národní přírodní památky (NPP) vč. ochranného pásma		X
A.1.5	Přítomnost přírodní rezervace (PR) vč. ochranného pásma	X	
A.1.6	Přítomnost přírodní památky (PP) vč. ochranného pásma		X
A.1.7	Přítomnost evropsky významné lokality (EVL) sítě Natura 2000	X	
A.1.8	Přítomnost ptačí oblasti (PO) sítě Natura 2000		X
A.1.9	Přítomnost přírodního parku (dle § 12 zák. 114 / 1992 Sb.)		X
A.1.10	Přítomnost skladebných prvků vyšších ÚSES (regionálních, nadregionálních)	X	
A.1.11	Přítomnost významných krajinných prvků (VKP)	X	

Poznámky:

ad A.1.2 – CHKO Lužické hory (vyhlášena k ochraně rozmanité krajiny pískovcových skalních měst a ultrabazických kuželů doprovázených zbytky přirozených lesních porostů ve vrcholových partiích, vlhkými horskými a podhorskými loukami s výskytem vzácných druhů rostlin a nivami potoků).

ad A.1.5 - MZCHÚ – PR Klíč (EVL 1. 7, součást Natura 2000) – dle zřizovacího předpisu CHKO Lužické hory 1 / 2005: „Ochrana suťových společenstev se vzácnými a zvláště chráněnými druhy (hvězdnice alpská a kapradinka skalní), jedné z nejnižší položených teplomilných doubrav v Čechách a lesních porostů s druhovým složením odpovídajícím přírodním podmínkám.“

ad A.1.5 - MZCHÚ – PR Studenec (EVL 1. 7, součást Natura 2000) – ochrana kuželové hory se smíšenými a listnatými porosty člověkem minimálně pozměněnými, suťovými poli, vzácnými bylinami, měkkýši, pavouky, hmyzem a introdukovanou populací kamzíků.

ad A.1.7 – EVL Horní Kamenice – ochrana trdlišť lososa obecného v povodí řeky Kamenice. Území je také kvalitní lokalitou vydry říční.

ad A.1.7 – EVL Lužickohorské bučiny – ochrana nejrozsáhlejších lesních porostů s příznivou druhovou skladbou v Lužických horách, místy pralesovitého typu (jde o genovou základnu dřevin - buku lesního a javoru klenu); jde rovněž o útočiště řady vzácných živočišných druhů: syc rousný, kulíšek nejmenší aj.

ad A.1.10 – Nadregionální biokoridory Stříbrný roh – Studený vrch, Studený vrch – Poledník, Studený vrch – Hřenská skalní města – hranice ČR (součástí evropské ekologické sítě EECONET).

ad A.1.11 – (bez zvláště chráněných částí přírody) – VKP ze zákona (lesy, rašeliniště, rybníky, vodní toky, údolní nivy) i jiné VKP.

Číslo znaku	Konkrétní identifikované znaky a hodnoty přírodní charakteristiky	Klasifikace identifikovaných znaků			Posouzení míry vlivu na identifikované znaky (zásah)
		Dle projevu v KR	Dle významu v KR	Dle cennosti v KR	Pozitivní zásah
		+ pozitivní 0 neutrální - negativní	XXX zásadní XX spouštějící X doplňující	XXX jedinečný XX význačný X běžný	Žádný zásah Slabý zásah Středně silný zásah Silný zásah Stírající zásah
1	Přítomnost jedinečného reliéfu a přírody CHKO Lužické hory	+	XXX	XXX	Silný
2	Přítomnost PP Klíč, Studenec	+	X	XXX	Žádný
3	Přítomnost EVL Horní Kamenice, Klíč, Studenec	+	X	XX	Slabý
4	Přítomnost EVL Lužickohorské bučiny	+	XX	XXX	Středně silný
5	Přítomnost nadregionálního biocentra Studenec	+	XX	XXX	Slabý
6	Přítomnost nadregionálních biokoridorů s centrem na Studenci	+	XXX	XX	Silný
7	Přítomnost regionálního biocentra Klíč	+	X	XX	Žádný
8	Přítomnost regionálního biocentra Pěnkavčí vrch	+	X	XX	Slabý
9	Přítomnost regionálních biocenter Jedlovské rybníky a Malý Buk	+	X	XX	Středně silný
10	Přítomnost regionálního biokoridoru Malý Buk - Klíč	+	X	XX	Slabý
11	Přítomnost regionálního biokoridoru Studený vrch - Smrčnick	+	X	XX	Žádný

12	Přítomnost souvislých lesních porostů často složením blízkých původnímu složení (bučiny vzácně s příměsí jedle) v podstatě na celém území MKP	+	XXX	XX	Silný
13	Přítomnost Hraničního rybníku na Kamenici	+	X	X	Středně silný
14	Přítomnost Velkého a Malého Jedlovského rybníku	+	X	X	Žádný
15	Přítomnost ostatních drobných vodních ploch a malých vodních toků	+	XX	XX	Slabý
16	Přítomnost lučních enkláv v souvislých lesních porostech	+	XX	XX	Slabý
17	Přítomnost sušových polí (Studeneč, Malý Stožec, Velká Tisová, Javor atd.)	+	X	XX	Žádný

Tabulka č. 6b: Lesní celky II, kulturní a historické charakteristiky

B.1	Indikátory přítomnosti hodnot kulturní a historické charakteristiky	přítomnost indikátoru v řešeném území	
		ANO	NE
B.1.1	Přítomnost národní kult. památky (NKP) vč. pam. ochranného pásma (POP)		X
B.1.2	Přítomnost archeologické památkové rezervace (vč. navrhované a POP)		X
B.1.3	Přítomnost městské památkové rezervace (MPR) (vč. navrhované a POP)		X
B.1.4	Přítomnost vesnické památkové rezervace (VPR) (vč. navrhované a POP)		X
B.1.5	Přítomnost městské památkové zóny (MPZ) (vč. navrhované a POP)		X
B.1.6	Přítomnost vesnické památkové zóny (VPZ) (vč. navrhované a POP)		X
B.1.7	Přítomnost krajinné památkové zóny (KPZ) (vč. navrhované)		X
B.1.8	Přítomnost kulturní nemovité památky (vč. navrhované a POP)	X	

Poznámky:
ad 1.8 – Kulturní nemovitá památka rozhledna Jedlová (Kamenná rozhledna vysoká 29 m. byla vystavěna v letech 1890 - 91 podle projektu varnsdorfského stavitele ing. Stolze). Kulturní nemovitá památka rozhledna Studenec (Železná rozhledna projektanta Gustava Dittricha vysoká 16,2 m. z r. 1888; r. 2007 demontována, opravena a r. 2009 znovu usazena)

Číslo znaku	Konkrétní identifikované znaky a hodnoty kulturní a historické charakteristiky	Klasifikace identifikovaných znaků			Posouzení míry vlivu na identifikované znaky (zásah)
		Dle projevu v KR	Dle významu v KR	Dle cennosti v KR	Posouzení míry vlivu na identifikované znaky (zásah)
		+ pozitivní 0 neutrální - negativní	XXX zásadní XX spoluurčující X doplňující	XXX jedinečný XX význačný X běžný	Posouzení míry vlivu na identifikované znaky (zásah)
1	Lokalizace uvnitř oblasti prolínání kulturních vlivů (Česko, Sasko)	+	XX	XX	Slabý
2	Kulturní nemovitá památka rozhledna Jedlová	+	X	XX	Slabý
3	Kulturní nemovitá památka rozhledna Studenec	0	X	XX	Žádný
4	Kovový stožár vysílače na Jedlové	-	X	X	Slabý
5	Skiareály Jedlová a Mezičky	-	X	X	Slabý
6	Bývalá kotva a sjezdovka pod Tolštejnem	-	X	X	Středně silný
7	Dva kříže v obci Lesné	+	X	XX	Středně silný
8	Zřícenina hradu Tolštejn	+	X	XX	Slabý
9	Samota Nová Huť (bývalá sklárna založena r. 1750)	+	X	XX	Slabý
10	Pozůstatky opevnění z 2. sv. války mezi Bouřným a Velkou Tisovou (ŘOP 1)	0	X	XX	Středně silný
11	Silnice Svor - Varnsdorf	-	X	X	Silný
12	Železniční trať Svor - Jedlová	-	X	X	Středně silný
13	Bývalý Třípanský sloup	+	X	XX	Slabý
14	Hornická naučná stezka „Údolí Miliřky“	+	X	XX	Silný

Tabulka č. 6c: Lesní celky II, vizuální charakteristiky

ANALYTICKÁ KRITÉRIA - rysy prostorové skladby	C.1	Indikátory přítomnosti hodnot	přítomnost indikátoru v řešeném území	
			ANO	NE
C.1.1 Charakter vymezení prostoru	C.1.1.1	Zřetelné vymezení prostorů terénním horizontem	X	
	C.1.1.2	Zřetelné vymezení prostorů okraji porostů		X
	C.1.1.3	Zřetelné vymezení prostorů cennou zástavbou		X
	C.1.1.4	Vymezení prostorů více horizonty	X	
	C.1.1.5	Charakteristické průhledy a přítomnost míst panoramatického vnímání krajiny	X	
C.1.2 Rysy prostorové struktury	C.1.2.1	Maloplošná struktura – mozaika drobných ploch a prostorů převažujícím přírodním charakterem		X
	C.1.2.2	Maloplošná struktura - mozaika s výraznými prvky rozptýlené zeleně v krajině se zemědělským využitím		X
	C.1.2.3	Velkoplošná struktura otevřených ploch a větších porostních celků s harmonickým výrazem		X
C.1.3 Konfigurace liniových prvků	C.1.3.1	Zřetelné linie morfologie terénu (horizonty, hrany, hřbetnice atd.)	X	
	C.1.3.2	Zřetelné linie vegetačních prvků (okraje lesních porostů, aleje, doprovodná zeleň atd.)		X
	C.1.3.3	Zřetelné linie zástavby		X
C.1.4 Konfigurace bodových prvků	C.1.4.1	Přítomnost zřetelných terénních dominant	X	
	C.1.4.2	Přítomnost zřetelných architektonických dominant	X	
	C.1.4.3	Neobvyklý tvar nebo druh dominanty	X	
	C.1.4.4	Přítomnost vedlejších prostorových akcentů		X
SOUHRNNÁ KRITÉRIA rysy charakteru a identity		Indikátory přítomnosti hodnot	přítomnost indikátoru v řešeném území	
			ANO	NE
C.1.5 Rozlišitelnost	C.1.5.1	Výraznost, neopakovatelnost, zapamatovatelnost scenerie	X	
	C.1.5.2	Neopakovatelnost krajinných forem	X	
	C.1.5.3	Výraznost a nezaměnitelnost významu prvků krajiny ve vizuální scéně	X	
	C.1.5.4	Výraznost či nezaměnitelnost způsobů hospodářského využití krajiny		X
	C.1.5.5	Kontrast, symetrie, vyvážená asymetrie, gradace, dynamické či statické působení jako výrazný rys krajinné scény	X	
C.1.6 Harmonie měřítka krajiny	C.1.6.1	Zřetelná harmonie měřítka zástavby bez výrazně měřítkové vybočujících staveb		X
	C.1.6.2	Zřetelný soulad měřítka prostoru a měřítka jednotlivých prvků	X	
	C.1.6.3	Dochované tradiční měřítkové vztahy stop hospodářské činnosti a krajiny		X
C.1.7 Harmonie vztahů v krajině	C.1.7.1	Soulad forem osídlení a přírodního prostředí		X
	C.1.7.2	Harmonický vztah zástavby a přírodního rámce		X
	C.1.7.3	Soulad hospodářské činnosti a přírodního prostředí	X	
	C.1.7.4	Uplatnění kulturních dominant v krajinné scéně	X	
	C.1.7.5	Uplatnění míst s kulturním významem	X	

	C.1.7.6	Působivá skladba prvků krajinné scény	X			
	C.1.7.7	Výrazně přírodní nebo přírodě blízký charakter scenerie	X			
Číslo znaku	Konkrétní identifikované znaky a hodnoty vizuální charakteristiky		Klasifikace identifikovaných znaků			Posouzení míry vlivu na identifikované znaky (zásah)
			Dle projevu v KR	Dle významu v KR	Dle cennosti v KR	Positivní zásah Žádný zásah Slabý zásah Středně silný zásah Silný zásah Stírající zásah
			+ pozitivní 0 neutrální - negativní	XXX zásadní XX spouštějící X doplňující	XXX jedinečný XX význačný X běžný	
1	Výrazná a dynamická morfologie Lužických hor s neopakovatelnou a snadno zapamatovatelnou scénérií a krajinnými formami		+	XXX	XXX	Slabý
2	Zřetelné vymezení prostorů jedním či více terénními horizonty s charakteristickými průhledy a panoramatickým vnímáním krajiny v členitém reliéfu Lužických hor s výraznými přírodními i kulturními dominantami (Klíč, Studenec, Jedlová)		+	XXX	XXX	Středně silný
3	Soulad hospodářské činnosti a přírodního prostředí (dlouhodobě udržitelné hospodaření v lesích)		0	XX	XX	Středně silný
4	Harmonický soulad prvků krajinné scény a kulturně významných míst zasazený do výrazně přírodní scenerie		+	XX	XX	Středně silný
5	Prostor s významnými výhledy propojenými pohledovými osami zejména mezi přírodními dominantami (Klíč, Jedlová, Studenec, Malý Stožec, Luž...)		+	XX	XX	Středně silný
6	Pohledově významné horizonty lemující území z východu (Bouřný – Kozí hřbet a Trávnícký vrch – Kobyla)		+	X	XX	Středně silný

Tabulka č. 7a: Dolní Podluží, přírodní charakteristiky

A.1	Indikátory přítomnosti hodnot přírodní charakteristiky	přítomnost indikátoru v řešeném území			
		ANO	NE		
A.1.1	Přítomnost národního parku (NP) vč. ochranného pásma		X		
A.1.2	Přítomnost chráněné krajinné oblasti (CHKO)	X			
A.1.3	Přítomnost národní přírodní rezervace (NPR) vč. ochranného pásma		X		
A.1.4	Přítomnost národní přírodní památky (NPP) vč. ochranného pásma		X		
A.1.5	Přítomnost přírodní rezervace (PR) vč. ochranného pásma		X		
A.1.6	Přítomnost přírodní památky (PP) vč. ochranného pásma		X		
A.1.7	Přítomnost evropsky významné lokality (EVL) sítě Natura 2000		X		
A.1.8	Přítomnost ptačí oblasti (PO) sítě Natura 2000		X		
A.1.9	Přítomnost přírodního parku (dle § 12 zák. 114 / 1992 Sb.)		X		
A.1.10	Přítomnost skladebných prvků vyšších ÚSES (regionálních, nadregionálních)		X		
A.1.11	Přítomnost významných krajinných prvků (VKP)	X			
Poznámky:					
ad A.1.2 – CHKO Lužické hory (vyhlášena k ochraně rozmanité krajiny pískovcových skalních měst a ultrabazických kuželů doprovázených zbytky přirozených lesních porostů ve vrcholových partiích, vlhkými horskými a podhorskými loukami s výskytem vzácných druhů rostlin a nivami potoků).					
ad A.1.11 – (bez zvláště chráněných částí přírody) – VKP ze zákona (lesy, rašeliniště, rybníky, vodní toky, údolní nivy) i jiné VKP.					
Číslo znaku	Konkrétní identifikované znaky a hodnoty přírodní charakteristiky	Klasifikace identifikovaných znaků			Posouzení míry vlivu na identifikované znaky (zásah)
		Dle projevu v KR	Dle významu v KR	Dle cennosti v KR	Positivní zásah Žádný zásah Slabý zásah Středně silný zásah Silný zásah Stírající zásah
		+ pozitivní 0 neutrální - negativní	XXX zásadní XX spouštějící X doplňující	XXX jedinečný XX význačný X běžný	
1	Přítomnost jedinečného reliéfu a přírody CHKO Lužické hory	+	XXX	XXX	Silný
2	Přítomnost reziduí smíšených lesních porostů na západě území a při hranici s CHKO Lužické hory	+	XX	XX	Slabý
3	Přítomnost trvalých travních porostů a luk	0	XXX	X	Středně silný
4	Přírodní koupaliště na říčce Miliřce	0	X	X	Žádný
5	Údolí řeky Lužničky	+	XXX	XX	Slabý
6	Přítomnost mimolesní rozptýlené zeleně, remízků, skupin stromů, stromořadí a solitérů	+	XX	XX	Slabý
7	Přítomnost jedinečného reliéfu a přírody CHKO Lužické hory	+	XXX	XXX	Silný

Tabulka č. 7b: Dolní Podluží, kulturní a historické charakteristiky

B.1	Indikátory přítomnosti hodnot kulturní a historické charakteristiky	přítomnost indikátoru v řešeném území	
		ANO	NE
B.1.1	Přítomnost národní kult. památky (NKP) vč. pam. ochranného pásma (POP)		X
B.1.2	Přítomnost archeologické památkové rezervace (vč. navrhované a POP)		X
B.1.3	Přítomnost městské památkové rezervace (MPR) (vč. navrhované a POP)		X
B.1.4	Přítomnost vesnické památkové rezervace (VPR) (vč. navrhované a POP)		X
B.1.5	Přítomnost městské památkové zóny (MPZ) (vč. navrhované a POP)		X
B.1.6	Přítomnost vesnické památkové zóny (VPZ) (vč. navrhované a POP)		X
B.1.7	Přítomnost krajinné památkové zóny (KPZ) (vč. navrhované)		X
B.1.8	Přítomnost kulturní nemovitě památky (vč. navrhované a POP)		X

Poznámky:

Číslo znaku	Konkrétní identifikované znaky a hodnoty kulturní a historické charakteristiky	Klasifikace identifikovaných znaků			Posouzení míry vlivu na identifikované znaky (zásah)
		Dle projevu v KR	Dle významu v KR	Dle cennosti v KR	Pozitivní zásah Žádný zásah Slabý zásah Středně silný zásah Silný zásah Stírající zásah
		+ pozitivní 0 neutrální - negativní	XXX zásadní XX spoluurčující X doplňující	XXX jedinečný XX význačný X běžný	
1	Lokalizace uvnitř oblasti prolinání kulturních vlivů (Česko, Sasko)	+	XX	XX	Slabý
2	Dochovaná struktura ploch zemědělské krajiny (pole, lesy, remízky)	+	XX	X	Středně silný
3	Rybníky na Lesenském potoce na západě obce	+	X	X	Žádný
4	Pomník příslušníků finanční stráže u železničního přejezdu	+	X	X	Slabý
5	Zachovalý charakter a struktura sídla (střední a nízká úroveň)	0	XXX	X	Středně silný
6	Koupaliště v Dolním Podluží	0	X	X	Žádný
7	Průmyslové objekty na pravém toku řeky Lužničky (ve středu území)	-	XX	X	Slabý
8	Místní (obecní) komunikace po pravém břehu řeky Lužničky	-	XX	X	Slabý
9	Komplex průmyslových a zemědělských objektů na západě obce	-	XX	X	Slabý
10	Objekty vysoce architektonicky zachovalé (podél řeky Lužničky) společně s plošně málo rozsáhlým komplexem vysoce architektonicky zachovalým	+	XX	XX	Slabý

Tabulka č. 7c: Dolní Podluží, vizuální charakteristiky

ANALYTICKÁ KRITÉRIA - rysy prostorové skladby	C.1	Indikátory přítomnosti hodnot	přítomnost indikátoru v řešeném území	
			ANO	NE
C.1.1 Charakter vymezení prostoru	C.1.1.1	Zřetelné vymezení prostorů terénním horizontem	X	
	C.1.1.2	Zřetelné vymezení prostorů okraji porostů	X	
	C.1.1.3	Zřetelné vymezení prostorů cennou zástavbou		X
	C.1.1.4	Vymezení prostorů více horizonty		X
	C.1.1.5	Charakteristické průhledy a přítomnost míst panoramatického vnímání krajiny	X	
C.1.2 Rysy prostorové struktury	C.1.2.1	Maloplošná struktura – mozaika drobných ploch a prostorů převažujícím přírodním charakterem		X
	C.1.2.2	Maloplošná struktura - mozaika s výraznými prvky rozptýlené zeleně v krajině se zemědělským využitím	X	
	C.1.2.3	Velkoplošná struktura otevřených ploch a větších porostních celků s harmonickým výrazem		X
C.1.3 Konfigurace liniových prvků	C.1.3.1	Zřetelné linie morfologie terénu (horizonty, hrany, hřbetnice atd.)	X	
	C.1.3.2	Zřetelné linie vegetačních prvků (okraje lesních porostů, aleje, doprovodná zeleň atd.)	X	
	C.1.3.3	Zřetelné linie zástavby		X
C.1.4 Konfigurace bodových prvků	C.1.4.1	Přítomnost zřetelných terénních dominant	X	
	C.1.4.2	Přítomnost zřetelných architektonických dominant		X
	C.1.4.3	Neobvyklý tvar nebo druh dominanty		X
	C.1.4.4	Přítomnost vedlejších prostorových akcentů		X
SOUHRNNÁ KRITÉRIA rysy charakteru a identity		Indikátory přítomnosti hodnot	přítomnost indikátoru v řešeném území	
			ANO	NE
C.1.5 Rozlišitelnost	C.1.5.1	Výraznost, neopakovatelnost, zapamatovatelnost scenerie		X
	C.1.5.2	Neopakovatelnost krajinných forem		X
	C.1.5.3	Výraznost a nezaměnitelnost významu prvků krajiny ve vizuální scéně		X
	C.1.5.4	Výraznost či nezaměnitelnost způsobů hospodářského využití krajiny		X
	C.1.5.5	Kontrast, symetrie, vyvážená asymetrie, gradace, dynamické či statické působení jako výrazný rys krajinné scény	X	
C.1.6 Harmonie měřítka krajiny	C.1.6.1	Zřetelná harmonie měřítka zástavby bez výrazně měřítkové vybočujících staveb		X
	C.1.6.2	Zřetelný soulad měřítka prostoru a měřítka jednotlivých prvků		X
	C.1.6.3	Dochované tradiční měřítkové vztahy stop hospodářské činnosti a krajiny		X
C.1.7 Harmonie vztahů v krajině	C.1.7.1	Soulad forem osídlení a přírodního prostředí	X	
	C.1.7.2	Harmonický vztah zástavby a přírodního rámce		X
	C.1.7.3	Soulad hospodářské činnosti a přírodního prostředí		X
	C.1.7.4	Uplatnění kulturních dominant v krajinné scéně		X
	C.1.7.5	Uplatnění míst s kulturním významem		X

	C.1.7.6	Působivá skladba prvků krajinné scény	X			
	C.1.7.7	Výrazně přírodní nebo přírodě blízký charakter scenerie		X		
Číslo znaku	Konkrétní identifikované znaky a hodnoty vizuální charakteristiky		Klasifikace identifikovaných znaků			Posouzení míry vlivu na identifikované znaky (zásah)
			Dle projevu v KR	Dle významu v KR	Dle cennosti v KR	Positivní zásah Žádný zásah Slabý zásah Středně silný zásah Silný zásah Stírající zásah
			+ pozitivní 0 neutrální - negativní	XXX zásadní XX spouřující X doplňující	XXX jedinečný XX význačný X běžný	
1	Plošně omezené vysoce esteticky hodnotné urbanisticko – architektonické soubory ve středu a na východě obce		+	X	XX	Středně silný
2	Zřetelné vymezení prostorů jedním či více terénními horizonty zejména při pohledech do CHKO Lužické hory		+	XX	XX	Silný
3	Okraji porostů zřetelně vymezená harmonická kulturní krajina členěná horskými potoky vytékajícími z úpatních lesů lemovanými vegetací		+	XX	XX	Silný
4	Charakteristické průhledy a přítomnost míst panoramatického vnímání krajiny (údolní poloha v nivě říčky Lužničky)		+	XX	XX	Slabý
5	Zřetelné linie morfologie terénu (s významným horizontem „Kozí hřbet“)		+	XX	X	Silný
6	Výhledy na významné terénní dominanty (Weberberg, Jedlová, Pěnkavčí vrch)		+	XX	XX	Slabý
7	Technické a zemědělské stavby v sídle vymykající se harmonickému měřítku vytvářející kontrast mezi hospodářskou činností a přírodním prostředím v obci		-	XX	X	Slabý

Tabulka č. 8a: Arnultovice - sever, přírodní charakteristiky

A.1	Indikátory přítomnosti hodnot přírodní charakteristiky	přítomnost indikátoru v řešeném území			
		ANO	NE		
A.1.1	Přítomnost národního parku (NP) vč. ochranného pásma		X		
A.1.2	Přítomnost chráněné krajinné oblasti (CHKO)	X			
A.1.3	Přítomnost národní přírodní rezervace (NPR) vč. ochranného pásma		X		
A.1.4	Přítomnost národní přírodní památky (NPP) vč. ochranného pásma		X		
A.1.5	Přítomnost přírodní rezervace (PR) vč. ochranného pásma		X		
A.1.6	Přítomnost přírodní památky (PP) vč. ochranného pásma		X		
A.1.7	Přítomnost evropsky významné lokality (EVL) sítě Natura 2000		X		
A.1.8	Přítomnost ptačí oblasti (PO) sítě Natura 2000		X		
A.1.9	Přítomnost přírodního parku (dle § 12 zák. 114 / 1992 Sb.)		X		
A.1.10	Přítomnost skladebných prvků vyšších ÚSES (regionálních, nadregionálních)	X			
A.1.11	Přítomnost významných krajinných prvků (VKP)	X			
Poznámky:					
<p>ad A.1.2 – CHKO Lužické hory (vyhlášena k ochraně rozmanité krajiny pískovcových skalních měst a ultrabazických kuželů doprovázených zbytky přirozených lesních porostů ve vrcholových partiích, vlhkými horskými a podhorskými loukami s výskytem vzácných druhů rostlin a nivami potoků).</p> <p>ad A.1.7 – EVL Klíč (MZCHÚ – PR, součást Natura 2000) – dle zřizovacího předpisu CHKO Lužické hory 1 / 2005: „Ochrana suťových společenstev se vzácnými a zvláště chráněnými druhy (hvězdnice alpská a kapradinka skalní), jedné z nejvýše položených teplomilných doubrav v Čechách a lesních porostů s druhovým složením odpovídajícím přírodním podmínkám.“</p> <p>ad A.1.10 – Nadregionální biokoridor Stříbrný roh – Studený vrch (součást evropské ekologické sítě EECONET).</p> <p>ad A.1.11 – (bez zvláště chráněných částí přírody) – VKP ze zákona (lesy, rašeliniště, rybníky, vodní toky, údolní nivy) i jiné VKP.</p>					
Číslo znaku	Konkrétní identifikované znaky a hodnoty přírodní charakteristiky	Klasifikace identifikovaných znaků			Posouzení míry vlivu na identifikované znaky (zásah)
		Dle projevu v KR	Dle významu v KR	Dle cennosti v KR	Positivní zásah Žádný zásah Slabý zásah Středně silný zásah Silný zásah Stírající zásah
1	Přítomnost jedinečného reliéfu a přírody CHKO Lužické hory	+	XXX	XXX	Silný
2	EVL Klíč	+	XX	XX	Slabý
3	Přítomnost nadregionálního biokoridoru	+	XXX	XX	Slabý
4	Rezidua lesních porostů, remízky a rozptýlené zeleně	+	XX	XX	Slabý
5	Trvalé travní porosty (JZ obce)	0	XX	X	Středně silný
6	Horní tok řeky Šporky (s přilehlým údolím)	+	XX	XX	Slabý
7	Drobné vodní plochy (včetně malých vodních toků)	+	X	XX	Slabý
8	Louky sečené v režimu první tráva - otava	-	XX	X	Silný

Tabulka č. 8b: Arnultovice - sever, kulturní a historické charakteristiky

B.1	Indikátory přítomnosti hodnot kulturní a historické charakteristiky	přítomnost indikátoru v řešeném území			
		ANO	NE		
B.1.1	Přítomnost národní kult. památky (NKP) vč. pam. ochranného pásma (POP)		X		
B.1.2	Přítomnost archeologické památkové rezervace (vč. navrhované a POP)		X		
B.1.3	Přítomnost městské památkové rezervace (MPR) (vč. navrhované a POP)		X		
B.1.4	Přítomnost vesnické památkové rezervace (VPR) (vč. navrhované a POP)		X		
B.1.5	Přítomnost městské památkové zóny (MPZ) (vč. navrhované a POP)		X		
B.1.6	Přítomnost vesnické památkové zóny (VPZ) (vč. navrhované a POP)		X		
B.1.7	Přítomnost krajinné památkové zóny (KPZ) (vč. navrhované)		X		
B.1.8	Přítomnost kulturní nemovité památky (vč. navrhované a POP)	X			
Poznámky:					
ad 1.8 – Sklárna Klára (dnes Aveclara) založena r. 1907					
Číslo znaku	Konkrétní identifikované znaky a hodnoty kulturní a historické charakteristiky	Klasifikace identifikovaných znaků			Posouzení míry vlivu na identifikované znaky (zásah)
		Dle projevu v KR	Dle významu v KR	Dle cennosti v KR	Pozitivní zásah Žádný zásah Slabý zásah Středně silný zásah Silný zásah Stírající zásah
1	Lokalizace uvnitř oblasti prolinání kulturních vlivů (Česko, Sasko)	+	XX	XX	Slabý
2	Dochovaná struktura ploch zemědělské krajiny (louky, lesy, remízky)	+	XX	X	Silný
3	Sklárna Aveclara (Klára)	0	X	XX	Žádný
4	Oblasti nížce zachovalé struktury sídla a charakteru zástavby	0	XXX	X	Slabý
5	Silnice Nový Bor - Polevsko	-	XX	X	Slabý
6	Bývalý vysílač Nový Bor - Skalka	0	XX	X	Slabý

Tabulka č. 8c: Arnultovice - sever, vizuální charakteristiky

ANALYTICKÁ KRITÉRIA - rysy prostorové skladby	C.1	Indikátory přítomnosti hodnot	přítomnost indikátoru v řešeném území	
			ANO	NE
C.1.1 Charakter vymezení prostoru	C.1.1.1	Zřetelné vymezení prostorů terénním horizontem		X
	C.1.1.2	Zřetelné vymezení prostorů okraje porostů	X	
	C.1.1.3	Zřetelné vymezení prostorů cennou zástavbou		X
	C.1.1.4	Vymezení prostorů více horizonty		X
	C.1.1.5	Charakteristické průhledy a přítomnost míst panoramatického vnímání krajiny	X	
C.1.2 Rysy prostorové struktury	C.1.2.1	Maloplošná struktura – mozaika drobných ploch a prostorů převažujícím přírodním charakterem		X
	C.1.2.2	Maloplošná struktura - mozaika s výraznými prvky rozptýlené zeleně v krajině se zemědělským využitím	X	
	C.1.2.3	Velkoplošná struktura otevřených ploch a větších porostních celků s harmonickým výrazem		X
C.1.3 Konfigurace liniových prvků	C.1.3.1	Zřetelné linie morfologie terénu (horizonty, hrany, hřbetnice atd.)		X
	C.1.3.2	Zřetelné linie vegetačních prvků (okraje lesních porostů, aleje, doprovodná zeleň atd.)	X	
	C.1.3.3	Zřetelné linie zástavby	X	
C.1.4 Konfigurace bodových prvků	C.1.4.1	Přítomnost zřetelných terénních dominant	X	
	C.1.4.2	Přítomnost zřetelných architektonických dominant		X
	C.1.4.3	Neobvyklý tvar nebo druh dominanty		X
	C.1.4.4	Přítomnost vedlejších prostorových akcentů		X
SOUHRNNÁ KRITÉRIA rysy charakteru a identity		Indikátory přítomnosti hodnot	přítomnost indikátoru v řešeném území	
			ANO	NE
C.1.5 Rozlišitelnost	C.1.5.1	Výraznost, neopakovatelnost, zapamatovatelnost scenerie		X
	C.1.5.2	Neopakovatelnost krajinných forem		X
	C.1.5.3	Výraznost a nezaměnitelnost významu prvků krajiny ve vizuální scéně		X
	C.1.5.4	Výraznost či nezaměnitelnost způsobů hospodářského využití krajiny		X
	C.1.5.5	Kontrast, symetrie, vyvážená asymetrie, gradace, dynamické či statické působení jako výrazný rys krajinné scény	X	
C.1.6 Harmonie měřítka krajiny	C.1.6.1	Zřetelná harmonie měřítka zástavby bez výrazně měřítkově vybočujících staveb		X
	C.1.6.2	Zřetelný soulad měřítka prostoru a měřítka jednotlivých prvků		X
	C.1.6.3	Dochované tradiční měřítkové vztahy stop hospodářské činnosti a krajiny	X	
C.1.7 Harmonie vztahů v krajině	C.1.7.1	Soulad forem osídlení a přírodního prostředí		X
	C.1.7.2	Harmonický vztah zástavby a přírodního rámce		X
	C.1.7.3	Soulad hospodářské činnosti a přírodního prostředí		X
	C.1.7.4	Uplatnění kulturních dominant v krajinné scéně		X
	C.1.7.5	Uplatnění míst s kulturním významem		X

	C.1.7.6	Působivá skladba prvků krajinné scény		X		
	C.1.7.7	Výrazně přírodní nebo přírodě blízký charakter scenerie		X		
Číslo znaku	Konkrétní identifikované znaky a hodnoty vizuální charakteristiky		Klasifikace identifikovaných znaků			Posouzení míry vlivu na identifikované znaky (zásah)
			Dle projevu v KR	Dle významu v KR	Dle cennosti v KR	Posouzení zásah
			+ pozitivní 0 neutrální - negativní	XXX zásadní XX spouštěcí X doplňující	XXX jedinečný XX význačný X běžný	Positivní zásah Žádný zásah Slabý zásah Středně silný zásah Silný zásah Stírající zásah
1	Dochované tradiční měřítkové vztahy stop hospodářské činnosti a krajiny – soulad hospodaření v lesích a trvalých travnatých porostech oddělených zřetelnými porostními liniemi (zejména JZ obce)		+	XX	XX	Silný
2	Charakteristické průhledy a přítomnost míst panoramatického vnímání krajiny (ostrý kontrast mezi dynamikou reliéfu při pohledu na sever a na jih)		+	XX	XX	Středně silný
3	Maloplošná struktura (mozaika s výraznými prvky rozptýlené zeleně v na okrajích lesních porostů i v intravilánu)		+	XXX	XX	Slabý
4	Dílní průhledy na přírodní dominanty (Klíč, Polevský vrch, Borský vrch)		+	XX	XX	Slabý
5	Místo dalekého výhledu – Novoborská Skalka (479 m. n. m.)		+	X	XX	Středně silný

Tabulka č. 9a: Polevsko, přírodní charakteristiky

A.1	Indikátory přítomnosti hodnot přírodní charakteristiky	přítomnost indikátoru v řešeném území			
		ANO	NE		
A.1.1	Přítomnost národního parku (NP) vč. ochranného pásma		X		
A.1.2	Přítomnost chráněné krajinné oblasti (CHKO)	X			
A.1.3	Přítomnost národní přírodní rezervace (NPR) vč. ochranného pásma		X		
A.1.4	Přítomnost národní přírodní památky (NPP) vč. ochranného pásma		X		
A.1.5	Přítomnost přírodní rezervace (PR) vč. ochranného pásma		X		
A.1.6	Přítomnost přírodní památky (PP) vč. ochranného pásma		X		
A.1.7	Přítomnost evropsky významné lokality (EVL) sítě Natura 2000		X		
A.1.8	Přítomnost ptačí oblasti (PO) sítě Natura 2000		X		
A.1.9	Přítomnost přírodního parku (dle § 12 zák. 114 / 1992 Sb.)		X		
A.1.10	Přítomnost skladebných prvků vyšších ÚSES (regionálních, nadregionálních)	X			
A.1.11	Přítomnost významných krajinných prvků (VKP)	X			
Poznámky:					
ad A.1.2 – CHKO Lužické hory (vyhlášena k ochraně rozmanité krajiny pískovcových skalních měst a ultrabazických kuželů doprovázených zbytky přirozených lesních porostů ve vrcholových partiích, vlhkými horskými a podhorskými loukami s výskytem vzácných druhů rostlin a nivami potoků).					
ad A.1.10 – Nadregionální biokoridor Stříbrný roh – Studený vrch (součást evropské ekologické sítě EECONET).					
ad A.1.11 – (bez zvláště chráněných částí přírody) – VKP ze zákona (lesy, rašeliniště, rybníky, vodní toky, údolní nivy) i jiné VKP.					
Číslo znaku	Konkrétní identifikované znaky a hodnoty přírodní charakteristiky	Klasifikace identifikovaných znaků			Posouzení míry vlivu na identifikované znaky (zásah)
		Dle projevu v KR	Dle významu v KR	Dle cennosti v KR	
		+ pozitivní 0 neutrální - negativní	XXX zásadní XX spouštějící X doplňující	XXX jedinečný XX význačný X běžný	Posouzení míry vlivu na identifikované znaky (zásah) Pozitivní zásah Žádný zásah Slabý zásah Středně silný zásah Silný zásah Stírající zásah
1	Přítomnost jedinečného reliéfu a přírody CHKO Lužické hory	+	XXX	XXX	Silný
2	Přítomnost nadregionálního biokoridoru	+	XXX	XX	Silný
3	Přítomnost reziduí smíšených lesních porostů	+	XX	X	Středně silný
4	Přítomnost trvalých travních porostů a luk	0	XXX	X	Středně silný
5	Zemědělsky obdělávaná půda	-	XX	X	Středně silný
6	Přítomnost pramenné oblasti říčky Šporcky	+	X	XX	Slabý
7	Přítomnost mimolesní rozptýlené zeleně, remízků, skupin stromů, stromořadí a solitérů	+	XXX	X	Silný
8	Přítomnost lesních ploch a lesních okrajů lemujících otevřené zemědělské plochy	0	XX	X	Silný

Tabulka č. 9b: Polevsko, kulturní a historické charakteristiky

B.1	Indikátory přítomnosti hodnot kulturní a historické charakteristiky	přítomnost indikátoru v řešeném území	
		ANO	NE
B.1.1	Přítomnost národní kult. památky (NKP) vč. pam. ochranného pásma (POP)		X
B.1.2	Přítomnost archeologické památkové rezervace (vč. navrhované a POP)		X
B.1.3	Přítomnost městské památkové rezervace (MPR) (vč. navrhované a POP)		X
B.1.4	Přítomnost vesnické památkové rezervace (VPR) (vč. navrhované a POP)		X
B.1.5	Přítomnost městské památkové zóny (MPZ) (vč. navrhované a POP)		X
B.1.6	Přítomnost vesnické památkové zóny (VPZ) (vč. navrhované a POP)		X
B.1.7	Přítomnost krajinné památkové zóny (KPZ) (vč. navrhované)		X
B.1.8	Přítomnost kulturní nemovitě památky (vč. navrhované a POP)	X	

Poznámky:

ad 1.8 - kostel Nejsvětější Trojice v Polevsku, barokní kostel z roku 1718, hřbitov s cennými náhrobky (č. rejstříku 16876 / 5 - 3217), venkovské usedlosti (č. p. 1, 14, 110, 53, 205, 209), Kaple Bolestné Matky Boží, Knáspelova kaple, Památník obětem 1. světové války, Socha Svatého Jana Nepomuckého.

Číslo znaku	Konkrétní identifikované znaky a hodnoty kulturní a historické charakteristiky	Klasifikace identifikovaných znaků			Posouzení míry vlivu na identifikované znaky (zásah)
		Dle projevu v KR	Dle významu v KR	Dle ceny v KR	Pozitivní zásah
		+ pozitivní 0 neutrální - negativní	XXX zásadní XX spouřující X doplňující	XXX jedinečný XX význačný X běžný	Žádný zásah Slabý zásah Středně silný zásah Silný zásah Stírající zásah
1	Lokalizace uvnitř oblasti prolínání kulturních vlivů (Česko, Sasko)	+	XX	XX	Slabý
2	Dochovaná struktura ploch zemědělské krajiny (pole, lesy, remízky)	+	XX	X	Středně silný
3	Kostel Nejsvětější trojice se hřbitovem	+	XX	X	Slabý
4	Památník obětem 1. světové války	+	X	X	Žádný
5	Kaple Bolestné Matky Boží	+	X	X	Žádný
6	Knáspelova kaple	+	X	X	Silný
7	Socha Svatého Jana Nepomuckého	+	X	X	Silný
8	Ostatní drobné sakrální stavby	+	X	X	Žádný
9	Nemovitě kulturní památky v obci (č. p. 1, 14, 110, 53, 205, 209)	+	XX	X	Slabý
10	Objekty vysoce architektonicky zachovalé (střed obce)	+	XX	XX	Slabý
11	Objekty vysoce architektonicky zachovalé (část obce Jedličná)	+	XX	XX	Středně silný
12	Oblasti vysoce zachovalé struktury sídla a charakteru zástavby	+	XXX	XX	Silný
13	Silnice Nový Bor – Kytlice a Nový Bor - Prusk	-	XX	X	Slabý
14	Skiareál Polevsko	-	XX	X	Slabý
15	Čedičový lom a sousední skládka odpadu	-	X	X	Středně silný

Tabulka č. 9c: Polevsko, vizuální charakteristiky

ANALYTICKÁ KRITÉRIA - rysy prostorové skladby	C.1	Indikátory přítomnosti hodnot	přítomnost indikátoru v řešeném území	
			ANO	NE
C.1.1 Charakter vymezení prostoru	C.1.1.1	Zřetelné vymezení prostorů terénním horizontem	X	
	C.1.1.2	Zřetelné vymezení prostorů okraji porostů	X	
	C.1.1.3	Zřetelné vymezení prostorů cennou zástavbou		X
	C.1.1.4	Vymezení prostorů více horizonty		X
	C.1.1.5	Charakteristické průhledy a přítomnost míst panoramatického vnímání krajiny		X
C.1.2 Rysy prostorové struktury	C.1.2.1	Maloplošná struktura – mozaika drobných ploch a prostorů převažujícím přírodním charakterem		X
	C.1.2.2	Maloplošná struktura - mozaika s výraznými prvky rozptýlené zeleně v krajině se zemědělským využitím		X
	C.1.2.3	Velkoplošná struktura otevřených ploch a větších porostních celků s harmonickým výrazem	X	
C.1.3 Konfigurace liniových prvků	C.1.3.1	Zřetelné linie morfologie terénu (horizonty, hrany, hřbetnice atd.)	X	
	C.1.3.2	Zřetelné linie vegetačních prvků (okraje lesních porostů, aleje, doprovodná zeleň atd.)	X	
	C.1.3.3	Zřetelné linie zástavby		X
C.1.4 Konfigurace bodových prvků	C.1.4.1	Přítomnost zřetelných terénních dominant	X	
	C.1.4.2	Přítomnost zřetelných architektonických dominant	X	
	C.1.4.3	Neobvyklý tvar nebo druh dominanty		X
	C.1.4.4	Přítomnost vedlejších prostorových akcentů	X	
SOUHRNNÁ KRITÉRIA rysy charakteru a identity		Indikátory přítomnosti hodnot	přítomnost indikátoru v řešeném území	
			ANO	NE
C.1.5 Rozlišitelnost	C.1.5.1	Výraznost, neopakovatelnost, zapamatovatelnost scenerie	X	
	C.1.5.2	Neopakovatelnost krajinných forem		X
	C.1.5.3	Výraznost a nezaměnitelnost významu prvků krajiny ve vizuální scéně		X
	C.1.5.4	Výraznost či nezaměnitelnost způsobů hospodářského využití krajiny		X
	C.1.5.5	Kontrast, symetrie, vyvážená asymetrie, gradace, dynamické či statické působení jako výrazný rys krajinné scény	X	
C.1.6 Harmonie měřítka krajiny	C.1.6.1	Zřetelná harmonie měřítka zástavby bez výrazně měřítkově vybočujících staveb	X	
	C.1.6.2	Zřetelný soulad měřítka prostoru a měřítka jednotlivých prvků		X
	C.1.6.3	Dochované tradiční měřítkové vztahy stop hospodářské činnosti a krajiny		X
C.1.7 Harmonie vztahů v krajině	C.1.7.1	Soulad forem osídlení a přírodního prostředí	X	
	C.1.7.2	Harmonický vztah zástavby a přírodního rámce	X	
	C.1.7.3	Soulad hospodářské činnosti a přírodního prostředí	X	
	C.1.7.4	Uplatnění kulturních dominant v krajinné scéně	X	
	C.1.7.5	Uplatnění míst s kulturním významem	X	

	C.1.7.6	Působivá skladba prvků krajinné scény	X			
	C.1.7.7	Výrazně přírodní nebo přírodě blízký charakter scenerie		X		
Číslo znaku	Konkrétní identifikované znaky a hodnoty vizuální charakteristiky		Klasifikace identifikovaných znaků			Posouzení míry vlivu na identifikované znaky (zásah)
			Dle projevu v KR	Dle významu v KR	Dle cennosti v KR	Positivní zásah Žádný zásah Slabý zásah Středně silný zásah Silný zásah Stírající zásah
			+ pozitivní 0 neutrální - negativní	XXX zásadní XX spoluurčující X doplňující	XXX jedinečný XX význačný X běžný	
1	Vysoce esteticky hodnotné urbanisticko – architektonické soubory (v blízkosti kostela Nejsvětější trojice)		+	XX	XX	Středně silný
2	Zřetelné vymezení prostorů jedním či více terénními horizonty (při pohledu z Polevského vrchu na České středohoří a Českou tabuli.)		+	XX	XX	Silný
3	Soulad hospodářské činnosti a přírodního prostředí (louky a pastviny lemované vegetací, okraji lesů; s remízky)		+	XX	X	Středně silný
4	Velkoplošná struktura otevřených ploch a větších porostních celků s harmonickým výrazem (rozsáhlé travnaté plochy obklopené souvislými lesními porosty)		+	XX	X	Silný
5	Charakteristické průhledy a přítomnost míst panoramatického vnímání krajiny (uzavřená podhorská poloha s průhledy směrem k jihu)		+	X	XX	Silný
6	Zřetelné linie morfologie terénu (s významným horizontem Klučky – Polevský vrch – Medvědí hůrka)		+	XX	X	Silný
7	Výhledy na významné terénní dominanty Polevský vrch a Klíč		+	XX	XX	Silný
8	Zřetelné linie vegetačních prvků (okrajů lesů a cest)		0	XXX	X	Silný
9	Uplatnění míst s kulturním významem či kulturních dominant (kostel Nejsvětější Trojice a vyhlídka na Polevském vrchu)		+	X	X	Slabý
10	Významný výhled z Polevského vrchu s přírodní dominantou hory Klíč		+	X	XX	Stírající

Tabulka č. 10a: Kytlice - Falknov, přírodní charakteristiky

A.1	Indikátory přítomnosti hodnot přírodní charakteristiky	přítomnost indikátoru v řešeném území			
		ANO	NE		
A.1.1	Přítomnost národního parku (NP) vč. ochranného pásma		X		
A.1.2	Přítomnost chráněné krajinné oblasti (CHKO)	X			
A.1.3	Přítomnost národní přírodní rezervace (NPR) vč. ochranného pásma		X		
A.1.4	Přítomnost národní přírodní památky (NPP) vč. ochranného pásma		X		
A.1.5	Přítomnost přírodní rezervace (PR) vč. ochranného pásma		X		
A.1.6	Přítomnost přírodní památky (PP) vč. ochranného pásma	X			
A.1.7	Přítomnost evropsky významné lokality (EVL) sítě Natura 2000	X			
A.1.8	Přítomnost ptačí oblasti (PO) sítě Natura 2000		X		
A.1.9	Přítomnost přírodního parku (dle § 12 zák. 114 / 1992 Sb.)		X		
A.1.10	Přítomnost skladebných prvků vyšších ÚSES (regionálních, nadregionálních)	X			
A.1.11	Přítomnost významných krajinných prvků (VKP)	X			
Poznámky:					
<p>ad A.1.2 – CHKO Lužické hory (vyhlášena k ochraně rozmanité krajiny pískovcových skalních měst a ultrabazických kuželů doprovázených zbytky přirozených lesních porostů ve vrcholových partiích, vlhkými horskými a podhorskými loukami s výskytem vzácných druhů rostlin a nivami potoků).</p> <p>ad A.1.6 – PP Kytlice (vyhlášena r. 1975 k ochraně luk s výskytem šafránu, více než 170 druhů vyšších rostlin, ještěrky živorodé aj.).</p> <p>ad A.1.7 – EVL Horní Kamenice (migrační cesta pro mihuli potoční, vydru říční a rybí populace).</p> <p>ad A.1.10 – Nadregionální biokoridor Stříbrný roh – Studený vrch (součást evropské ekologické sítě EECONET).</p> <p>ad A.1.11 – (bez zvláště chráněných částí přírody) – VKP ze zákona (lesy, rašeliniště, rybníky, vodní toky, údolní nivy) i jiné VKP.</p>					
Číslo znaku	Konkrétní identifikované znaky a hodnoty přírodní charakteristiky	Klasifikace identifikovaných znaků			Posouzení míry vlivu na identifikované znaky (zásah)
		Dle projevu v KR	Dle významu v KR	Dle cennosti v KR	
		+ pozitivní 0 neutrální - negativní	XXX zásadní XX spoluurčující X doplňující	XXX jedinečný XX význačný X běžný	Positivní zásah Žádný zásah Slabý zásah Středně silný zásah Silný zásah Stírající zásah
1	Přítomnost jedinečného reliéfu a přírody CHKO Lužické hory	+	XXX	XXX	Silný
2	Přírodní památka Kytlice (MZCHÚ)	+	X	XX	Silný
3	EVL Horní Kamenice	+	XX	XX	Slabý
4	Přítomnost nadregionálního biokoridoru	+	XXX	XX	Silný
5	Přítomnost reziduí smíšených lesních porostů	+	XX	X	Středně silný
6	Přítomnost trvalých travních porostů a luk	0	XXX	X	Středně silný
7	Drobné vodní plochy (včetně malých vodních toků)	+	X	X	Slabý
8	Přítomnost mimolesní rozptýlené zeleně, remízků, skupin stromů, stromořadí a solitérů	+	XX	X	Středně silný

Tabulka č. 10b: Kytlice - Falknov, kulturní a historické charakteristiky

B.1	Indikátory přítomnosti hodnot kulturní a historické charakteristiky	přítomnost indikátoru v řešeném území	
		ANO	NE
B.1.1	Přítomnost národní kult. památky (NKP) vč. pam. ochranného pásma (POP)		X
B.1.2	Přítomnost archeologické památkové rezervace (vč. navrhované a POP)		X
B.1.3	Přítomnost městské památkové rezervace (MPR) (vč. navrhované a POP)		X
B.1.4	Přítomnost vesnické památkové rezervace (VPR) (vč. navrhované a POP)		X
B.1.5	Přítomnost městské památkové zóny (MPZ) (vč. navrhované a POP)	X	
B.1.6	Přítomnost vesnické památkové zóny (VPZ) (vč. navrhované a POP)		X
B.1.7	Přítomnost krajinné památkové zóny (KPZ) (vč. navrhované)		X
B.1.8	Přítomnost kulturní nemovitě památky (vč. navrhované a POP)	X	

Poznámky:

ad 1. 5 – Městské památkové zóny Kytlice a Falknov (navrhované)
 ad 1. 8 - kostel svatého Antonína Paduánského v Kytlici, barokní jednolodní chrám s hranolovou věží, vystavěn v letech 1777 až 1778 děčínským architektem Janem Václavem Koschem, s cennými barokními náhrobky na zdi (č. rejstříku 38938 / 5 - 3793), venkovské usedlosti (č. p. 3, 11, 13, 23, 31, 53, 63), Pomník F. X. M. Zippeho (1791 - 1863) – místní rodák, spoluzakladatel české geologie a mineralogie, profesor na vídeňské univerzitě

Číslo znaku	Konkrétní identifikované znaky a hodnoty kulturní a historické charakteristiky	Klasifikace identifikovaných znaků			Posouzení míry vlivu na identifikované znaky (zásah)
		Dle projevu v KR	Dle významu v KR	Dle cennosti v KR	Pozitivní zásah Žádný zásah Slabý zásah Středně silný zásah Silný zásah Stírající zásah
		+ pozitivní 0 neutrální - negativní	XXX zásadní XX spouštějící X doplňující	XXX jedinečný XX význačný X běžný	
1	Lokalizace uvnitř oblasti prolínání kulturních vlivů (Česko, Sasko)	+	XX	XX	Slabý
2	Kostel svatého Antonína Paduánského	+	XX	X	Středně silný
3	Pomník F. X. M. Zippeho	+	X	X	Žádný
4	Ostatní drobné sakrální stavby	+	X	X	Slabý
5	Objekty nejvyšší architektonické zachovalosti	+	XX	XX	Silný
6	Nemovitě kulturní památky v obci (č. p. 11, 13, 23, 31, 53, 63)	+	XX	X	Silný
7	Oblasti vysoce či středně zachovalé struktury sídla a charakteru zástavby	+	XXX	XX	Stírající
8	Silnice Nové Mlýny – Nová Huť a Polevsko - Kytlice	-	XX	X	Středně silný
9	Sjezdovka s vlekem na JZ obce	-	X	X	Slabý
10	Železniční trať Jedlová – Česká Kamenice	-	XX	X	Slabý

Tabulka č. 10c: Kytlice - Falknov, vizuální charakteristiky

ANALYTICKÁ KRITÉRIA - rysy prostorové skladby	C.1	Indikátory přítomnosti hodnot	přítomnost indikátoru v řešeném území	
			ANO	NE
C.1.1 Charakter vymezení prostoru	C.1.1.1	Zřetelné vymezení prostorů terénním horizontem	X	
	C.1.1.2	Zřetelné vymezení prostorů okraji porostů	X	
	C.1.1.3	Zřetelné vymezení prostorů cennou zástavbou		X
	C.1.1.4	Vymezení prostorů více horizonty		X
	C.1.1.5	Charakteristické průhledy a přítomnost míst panoramatického vnímání krajiny		X
C.1.2 Rysy prostorové struktury	C.1.2.1	Maloplošná struktura – mozaika drobných ploch a prostorů převažujícím přírodním charakterem		X
	C.1.2.2	Maloplošná struktura - mozaika s výraznými prvky rozptýlené zeleně v krajině se zemědělským využitím	X	
	C.1.2.3	Velkoplošná struktura otevřených ploch a větších porostních celků s harmonickým výrazem		X
C.1.3 Konfigurace liniových prvků	C.1.3.1	Zřetelné linie morfologie terénu (horizonty, hrany, hřbetnice atd.)	X	
	C.1.3.2	Zřetelné linie vegetačních prvků (okraje lesních porostů, aleje, doprovodná zeleň atd.)	X	
	C.1.3.3	Zřetelné linie zástavby		X
C.1.4 Konfigurace bodových prvků	C.1.4.1	Přítomnost zřetelných terénních dominant	X	
	C.1.4.2	Přítomnost zřetelných architektonických dominant	X	
	C.1.4.3	Neobvyklý tvar nebo druh dominanty		X
	C.1.4.4	Přítomnost vedlejších prostorových akcentů		X
SOUHRNNÁ KRITÉRIA rysy charakteru a identity		Indikátory přítomnosti hodnot	přítomnost indikátoru v řešeném území	
			ANO	NE
C.1.5 Rozlišitelnost	C.1.5.1	Výraznost, neopakovatelnost, zapamatovatelnost scenerie	X	
	C.1.5.2	Neopakovatelnost krajinných forem	X	
	C.1.5.3	Výraznost a nezaměnitelnost významu prvků krajiny ve vizuální scéně	X	
	C.1.5.4	Výraznost či nezaměnitelnost způsobů hospodářského využití krajiny		X
	C.1.5.5	Kontrast, symetrie, vyvážená asymetrie, gradace, dynamické či statické působení jako výrazný rys krajinné scény	X	
C.1.6 Harmonie měřítka krajiny	C.1.6.1	Zřetelná harmonie měřítka zástavby bez výrazně měřítkově vybočujících staveb	X	
	C.1.6.2	Zřetelný soulad měřítka prostoru a měřítka jednotlivých prvků	X	
	C.1.6.3	Dochované tradiční měřítkové vztahy stop hospodářské činnosti a krajiny		X
C.1.7 Harmonie vztahů v krajině	C.1.7.1	Soulad forem osídlení a přírodního prostředí	X	
	C.1.7.2	Harmonický vztah zástavby a přírodního rámce	X	
	C.1.7.3	Soulad hospodářské činnosti a přírodního prostředí	X	
	C.1.7.4	Uplatnění kulturních dominant v krajinné scéně	X	
	C.1.7.5	Uplatnění míst s kulturním významem	X	

	C.1.7.6	Působivá skladba prvků krajinné scény	X			
	C.1.7.7	Výrazně přírodní nebo přírodě blízký charakter scenerie	X			
Číslo znaku	Konkrétní identifikované znaky a hodnoty vizuální charakteristiky		Klasifikace identifikovaných znaků			Posouzení míry vlivu na identifikované znaky (zásah)
			Dle projevu v KR	Dle významu v KR	Dle cennosti v KR	Pozitivní zásah Žádný zásah Slabý zásah Středně silný zásah Silný zásah Stírající zásah
			+ pozitivní 0 neutrální - negativní	XXX zásadní XX spoluurčující X doplňující	XXX jedinečný XX význačný X běžný	
1	Vysoce esteticky hodnotné urbanisticko – architektonické soubory (zejména mezi kostelem svatého Antonína Paduánského a jižní částí obce)	+	XXX	XX	Stírající	
2	Zřetelná harmonie měřítka zástavby bez výrazně měřítkově vybočujících staveb	+	XX	X	Silný	
3	Soulad hospodářské činnosti a přírodního prostředí (louky a pastviny lemované vegetací, okraji lesů; s remízky)	+	XX	XX	Středně silný	
4	Maloplošná struktura - mozaika s výraznými prvky rozptýlené zeleně, alejí či remízků v krajině se zemědělským využitím (louky a pastviny) s vloženými lesními porosty menších rozloh	+	XXX	X	Středně silný	
5	Výrazně přírodní nebo přírodě blízký charakter scenerie (souvisle zalesněný kopcovitý reliéf v širokém okolí obce)	+	XX	X	Silný	
6	Zřetelné linie morfologie terénu s charakteristickými vzdálenými horizonty izolovaných vrcholů Lužických hor	+	XX	XX	Středně silný	
7	Významné terénní (Malý Buk, Javor, Sokol, Velká Tisová, Popelová hora) a architektonické dominanty (kostel svatého Antonína Paduánského)	+	XX	XX	Silný	
8	Významný výhled z věže kostela svatého Antonína Paduánského na Studenec	+	X	XX	Slabý	
9	Významné pohledové osy protínající území (Studenec – Klíč, Sokol – Klíč)	+	X	X	Slabý	
10	Harmonické vztahy v krajině v široké míře (pole lemovaná stromovitou zelení, původní podstávkové a hrázdné domy v souladu s přírodní scénérií)	+	XX	XX	Silný	

Tabulka č. 11a: Lesní celky II, přírodní charakteristiky

A.1	Indikátory přítomnosti hodnot přírodní charakteristiky	přítomnost indikátoru v řešeném území	
		ANO	NE
A.1.1	Přítomnost národního parku (NP) vč. ochranného pásma		X
A.1.2	Přítomnost chráněné krajinné oblasti (CHKO)	X	
A.1.3	Přítomnost národní přírodní rezervace (NPR) vč. ochranného pásma		X
A.1.4	Přítomnost národní přírodní památky (NPP) vč. ochranného pásma		X
A.1.5	Přítomnost přírodní rezervace (PR) vč. ochranného pásma	X	
A.1.6	Přítomnost přírodní památky (PP) vč. ochranného pásma	X	
A.1.7	Přítomnost evropsky významné lokality (EVL) sítě Natura 2000	X	
A.1.8	Přítomnost ptačí oblasti (PO) sítě Natura 2000		X
A.1.9	Přítomnost přírodního parku (dle § 12 zák. 114 / 1992 Sb.)		X
A.1.10	Přítomnost skladebných prvků vyšších ÚSES (regionálních, nadregionálních)	X	
A.1.11	Přítomnost významných krajinných prvků (VKP)	X	

Poznámky:

ad A. 1.2 – CHKO Lužické hory (vyhlášena k ochraně rozmanité krajiny pískovcových skalních měst a ultrabazických kuželů doprovázených zbytky přirozených lesních porostů ve vrcholových partiích, vlhkými horskými a podhorskými loukami s výskytem vzácných druhů rostlin a nivami potoků).

ad A. 1.4 – MZCHÚ – NPP Zlatý vrch – ochrana dokonale vyvinutých sloupcově odlučných sloupů v tělese olivinitického alkalického čediče (kamenné varhany) s mimořádnou, až 30metrovou délkou.

ad A. 1.5 - MZCHÚ – PR Klíč (i EVL 1. 7, součást Natura 2000) – dle zřizovacího předpisu CHKO Lužické hory 1 / 2005: „Ochrana suťových společenstev se vzácnými a zvláště chráněnými druhy (hvězdnice alpská a kapradinka skalní), jedné z nejvýše položených teplomilných doubrav v Čechách a lesních porostů s druhovým složením odpovídajícím přírodním podmínkám.“

ad A. 1.5 - MZCHÚ – PR Studenec (i EVL 1. 7, součást Natura 2000) – ochrana kuželové hory se smíšenými a listnatými porosty člověkem minimálně pozměněnými, suťovými poli, vzácnými bylinami, měkkýši, pavouky, hmyzem a introdukovanou populací kamzíků.

ad A. 1.6 - MZCHÚ – PP Kytlice - vyhlášena r. 1975 k ochraně luk s výskytem šafránu, více než 170 druhů vyšších rostlin, ještěrky živorodé aj.

ad A. 1.7 – EVL Horní Kamenice – ochrana trdlišť lososa obecného v povodí řeky Kamenice. Území je také kvalitní lokalitou vydry říční.

ad A. 1.7 – EVL Údolí Chřibské Kamenice – ochrana typicky vyvinutých biotopů charakteristických pro tuto oblast (acidofilní bučiny, rozvolněné lesy extrémních stanovišť, reliktní společenstva suťového bezlesí, lesní rašelinná prameniště, rašelinistiště a litorální porosty v okolí Jedlovských rybníků s výskytem mnohých vzácných živočišných druhů - např. orel mořský a vydra).

ad A. 1.7 – EVL Lužickohorské bučiny – ochrana nejrozsaáhlejších lesních porostů s příznivou druhovou skladbou v Lužických horách, místy pralesovitého typu (jde o genovou základnu dřevin - buku lesního a javoru kleny); jde rovněž o útočiště řady vzácných živočišných druhů: syc rousný, kulíšek nejmenší aj.

ad A. 1.10 – Nadregionální biokoridory Stříbrný roh – Studený vrch, Studený vrch – Poledník, Studený vrch – Hřenská skalní města – hranice ČR (součástí evropské ekologické sítě EECONET).

ad A. 1.11 – (bez zvláště chráněných částí přírody) – VKP ze zákona (lesy, rašelinistiště, rybníky, vodní toky, údolní nivy) i jiné VKP.

Číslo znaku	Konkrétní identifikované znaky a hodnoty přírodní charakteristiky	Klasifikace identifikovaných znaků			Posouzení míry vlivu na identifikované znaky (zásah)
		Dle projevu v KR	Dle významu v KR	Dle cennosti v KR	
		+ pozitivní 0 neutrální - negativní	XXX zásadní XX spoluurčující X doplňující	XXX jedinečný XX významný X běžný	Pozitivní zásah Žádný zásah Slabý zásah Středně silný zásah Silný zásah Stírající zásah
1	Přítomnost jedinečného reliéfu a přírody CHKO Lužické hory	+	XXX	XXX	Silný
2	Přítomnost NPP Zlatý vrch	+	X	XXX	Žádný
3	Přítomnost PP Klíč, Studenec	+	X	XXX	Žádný
4	Přítomnost PP Kytlice	+	X	XX	Silný
5	Přítomnost EVL Horní Kamenice, Klíč, Údolí Chřibské Kamenice	+	X	XX	Středně silný
6	Přítomnost EVL Studenec	+	X	XX	Žádný
7	Přítomnost EVL Lužickohorské bučiny	+	XX	XXX	Středně silný
8	Přítomnost nadregionálního biocentra Studenec	+	XX	XXX	Slabý

9	Přítomnost nadregionálních biokoridorů s centrem na Studenci	+	XXX	XX	Silný
10	Přítomnost regionálních biocenter Plešivec a Klíč	+	X	XX	Žádný
11	Přítomnost regionálního biocentra Pěnkavčí vrch	+	X	XX	Slabý
12	Přítomnost regionálních biocenter Jedlovské rybníky a Malý Buk	+	X	XX	Středně silný
13	Přítomnost regionálního biokoridoru Malý Buk - Klíč	+	X	XX	Slabý
14	Regionální biokoridor Studený vrch - Smrčník	+	X	XX	Žádný
15	Přítomnost souvislých lesních porostů často složením blízkých původnímu složení (bučiny vzácně s příměsí jedle) v podstatě na celém území MKP	+	XXX	XX	Silný
16	Přítomnost Hraničního rybníku na Kamenici	+	X	X	Středně silný
17	Přítomnost Velkého a Malého Jedlovského rybník	+	X	X	Slabý
18	Přítomnost lučních enkláv v souvislých lesních porostech	+	XX	XX	Slabý
19	Přítomnost suťových polí (Studeneč, Malý Stožec, Velká Tisová, Javor atd.)	+	X	XX	Žádný
20	Přítomnost ostatních drobných vodních ploch a malých vodních toků	+	XX	XX	Slabý

Tabulka č. 11b: Lesní celky II, kulturní a historické charakteristiky

B.1	Indikátory přítomnosti hodnot kulturní a historické charakteristiky	přítomnost indikátoru v řešeném území			
		ANO	NE		
B.1.1	Přítomnost národní kult. památky (NKP) vč. pam. ochranného pásma (POP)		X		
B.1.2	Přítomnost archeologické památkové rezervace (vč. navrhované a POP)		X		
B.1.3	Přítomnost městské památkové rezervace (MPR) (vč. navrhované a POP)		X		
B.1.4	Přítomnost vesnické památkové rezervace (VPR) (vč. navrhované a POP)		X		
B.1.5	Přítomnost městské památkové zóny (MPZ) (vč. navrhované a POP)		X		
B.1.6	Přítomnost vesnické památkové zóny (VPZ) (vč. navrhované a POP)		X		
B.1.7	Přítomnost krajinné památkové zóny (KPZ) (vč. navrhované)		X		
B.1.8	Přítomnost kulturní nemovitě památky (vč. navrhované a POP)	X			
Poznámky:					
ad 1. 8 – Kulturní nemovitá památka rozhledna Jedlová (Kamenná rozhledna vysoká 29 m. byla vystavěna v letech 1890 - 91 podle projektu varnsdorfského stavitele ing. Stolze). Kulturní nemovitá památka rozhledna Studenec (Železná rozhledna projektanta Gustava Dittricha vysoká 16,2 m. z r. 1888; r. 2007 demontována, opravena a r. 2009 znovu usazena)					
Číslo znaku	Konkrétní identifikované znaky a hodnoty kulturní a historické charakteristiky	Klasifikace identifikovaných znaků			Posouzení míry vlivu na identifikované znaky (zásah)
		Dle projevu v KR	Dle významu v KR	Dle cennosti v KR	
		+ pozitivní 0 neutrální - negativní	XXX zásadní XX spoluurčující X doplňující	XXX jedinečný XX význačný X běžný	Pozitivní zásah Žádný zásah Slabý zásah Středně silný zásah Silný zásah Stírající zásah
1	Lokalizace uvnitř oblasti prolínání kulturních vlivů (Česko, Sasko)	+	XX	XX	Slabý
2	Kulturní nemovitá památka rozhledna Jedlová	+	X	XX	Slabý
3	Kulturní nemovitá památka rozhledna Studenec	0	X	XX	Žádný
4	Kovový stožár vysílače na Jedlové	-	X	X	Slabý
5	Skiareály Jedlová a Mezičky	-	X	X	Slabý
6	Bývalá kotva a sjezdovka pod Tolštejnem	-	X	X	Silný
7	Dva kříže v obci Lesné	+	X	XX	Středně silný
8	Zřícenina hradu Tolštejn	+	X	XX	Slabý
9	Samota Nová Huť (bývalá sklárna založena r. 1750)	+	X	XX	Slabý
10	Pozůstatky opevnění z 2. sv. války mezi Bouřným a Velkou Tisovou (ŘOP 1)	0	X	XX	Středně silný
11	Silnice Kytlice - Varnsdorf	-	X	X	Silný
12	Železniční trať Jedlová – Kytlice	-	X	X	Středně silný
13	Bývalý Třípanský sloup	+	X	XX	Středně silný
14	Hornická naučná stezka „Údolí Miliřky“	+	X	XX	Silný

Tabulka č. 11c: Lesní celky II, vizuální charakteristiky

ANALYTICKÁ KRITÉRIA - rysy prostorové skladby	C.1	Indikátory přítomnosti hodnot	přítomnost indikátoru v řešeném území	
			ANO	NE
C.1.1 Charakter vymezení prostoru	C.1.1.1	Zřetelné vymezení prostorů terénním horizontem	X	
	C.1.1.2	Zřetelné vymezení prostorů okraji porostů		X
	C.1.1.3	Zřetelné vymezení prostorů cennou zástavbou		X
	C.1.1.4	Vymezení prostorů více horizonty	X	
	C.1.1.5	Charakteristické průhledy a přítomnost míst panoramatického vnímání krajiny	X	
C.1.2 Rysy prostorové struktury	C.1.2.1	Maloplošná struktura – mozaika drobných ploch a prostorů převažujícím přírodním charakterem		X
	C.1.2.2	Maloplošná struktura - mozaika s výraznými prvky rozptýlené zeleně v krajině se zemědělským využitím		X
	C.1.2.3	Velkoplošná struktura otevřených ploch a větších porostních celků s harmonickým výrazem		X
C.1.3 Konfigurace liniových prvků	C.1.3.1	Zřetelné linie morfologie terénu (horizonty, hrany, hřbetnice atd.)	X	
	C.1.3.2	Zřetelné linie vegetačních prvků (okraje lesních porostů, aleje, doprovodná zeleň atd.)		X
	C.1.3.3	Zřetelné linie zástavby		X
C.1.4 Konfigurace bodových prvků	C.1.4.1	Přítomnost zřetelných terénních dominant	X	
	C.1.4.2	Přítomnost zřetelných architektonických dominant	X	
	C.1.4.3	Neobvyklý tvar nebo druh dominanty	X	
	C.1.4.4	Přítomnost vedlejších prostorových akcentů		X
SOUHRNNÁ KRITÉRIA rysy charakteru a identity		Indikátory přítomnosti hodnot	přítomnost indikátoru v řešeném území	
			ANO	NE
C.1.5 Rozlišitelnost	C.1.5.1	Výraznost, neopakovatelnost, zapamatovatelnost scenerie	X	
	C.1.5.2	Neopakovatelnost krajinných forem	X	
	C.1.5.3	Výraznost a nezaměnitelnost významu prvků krajiny ve vizuální scéně	X	
	C.1.5.4	Výraznost či nezaměnitelnost způsobů hospodářského využití krajiny		X
	C.1.5.5	Kontrast, symetrie, vyvážená asymetrie, gradace, dynamické či statické působení jako výrazný rys krajinné scény	X	
C.1.6 Harmonie měřítka krajiny	C.1.6.1	Zřetelná harmonie měřítka zástavby bez výrazně měřítkové vybočujících staveb		X
	C.1.6.2	Zřetelný soulad měřítka prostoru a měřítka jednotlivých prvků	X	
	C.1.6.3	Dochované tradiční měřítkové vztahy stop hospodářské činnosti a krajiny		X
C.1.7 Harmonie vztahů v krajině	C.1.7.1	Soulad forem osídlení a přírodního prostředí		X
	C.1.7.2	Harmonický vztah zástavby a přírodního rámce		X
	C.1.7.3	Soulad hospodářské činnosti a přírodního prostředí	X	
	C.1.7.4	Uplatnění kulturních dominant v krajinné scéně	X	
	C.1.7.5	Uplatnění míst s kulturním významem	X	

	C.1.7.6	Působivá skladba prvků krajinné scény	X			
	C.1.7.7	Výrazně přírodní nebo přírodě blízký charakter scenerie	X			
Číslo znaku	Konkrétní identifikované znaky a hodnoty vizuální charakteristiky		Klasifikace identifikovaných znaků			Posouzení míry vlivu na identifikované znaky (zásah)
			Dle projevu v KR	Dle významu v KR	Dle cennosti v KR	Positivní zásah Žádný zásah Slabý zásah Středně silný zásah Silný zásah Stírající zásah
			+ pozitivní 0 neutrální - negativní	XXX zásadní XX spouštějící X doplňující	XXX jedinečný XX význačný X běžný	
1	Výrazná a dynamická morfologie Lužických hor s neopakovatelnou a snadno zapamatovatelnou scenérií a krajinnými formami	+	XXX	XXX	Slabý	
2	Zřetelné vymezení prostorů jedním či více terénními horizonty s charakteristickými průhledy a panoramatickým vnímáním krajiny v členitém reliéfu Lužických hor s výraznými přírodními i kulturními dominantami (Klíč, Studenec, Jedlová)	+	XXX	XXX	Středně silný	
3	Soulad hospodářské činnosti a přírodního prostředí (dlouhodobě udržitelné hospodaření v lesích)	0	XX	XX	Středně silný	
4	Harmonický soulad prvků krajinné scény a kulturně významných míst zasazený do výrazně přírodní scenerie	+	XX	XX	Středně silný	
5	Prostor s významnými výhledy propojenými pohledovými osami zejména mezi přírodními dominantami (Klíč, Jedlová, Studenec, Malý Stožec, Luž...)	+	XX	XX	Středně silný	
6	Pohledově významný horizont na severovýchodě území (Bouřný – Kozí hřbet)	+	X	XX	Středně silný	
7	Pohledově významný horizont v jižní části území (Medvědí hůrka – Polevský vrch - Klučky)	+	X	XX	Silný	