








Mapa č. 5 - Přehled vybranných krajinných prvků a opatření v rámci AEO v mapovaném území



Legenda

-  hranice mapovaného území
-  sčítací body
-  obalové zóny
-  biokoridory
-  interakční prvek - extenzivní sad
-  biocentrum
-  biopás

Vypracoval: Radim Slavkovský
Zdroj dat: Geoportál CUZK

Měřítko: 1:20 000

