

Šumperk

Živá brána Jeseníků



- Mapa města a zajímavosti
- Stadtplan und Sehenswertes
- Mapa miesta z atrakcjami
- Town map and point of interest



Informační centrum Šumperk
Informationszentrum • Centrum informací • Information centre
Hlavní třída 14, 787 01 Šumperk
GPS: 49°57'56.390"N, 16°58'35.987"E

Telefon: +420 583 214 000
E-mail: ic@sumperk.cz
Otevírací doba • Offen • Otwarte • Open
Po – Pá 08:00 – 17:00 • So – Ne 09:00 – 12:00, 13:00 – 17:00

www.infosumperk.cz

Šumperk

Živá brána Jeseníků



- Mapa města a zajímavostí
- Stadtplan und Sehenswertes
- Mapa miasta z atrakcjami
- Town map and point of interest



Informační centrum Šumperk
Informationszentrum • Centrum informací • Information centre
Hlavní třída 14, 787 01 Šumperk
GPS: 49°57'56.390"N, 16°58'35.987"

Telefon: +420 583 214 000
E-mail: ic@sumperk.cz
Otevírací doba • Offen • Otwarte • Open
Po – Pá 08:00–17:00 • So – Ne 09:00 – 12:00, 13:00 – 17:00

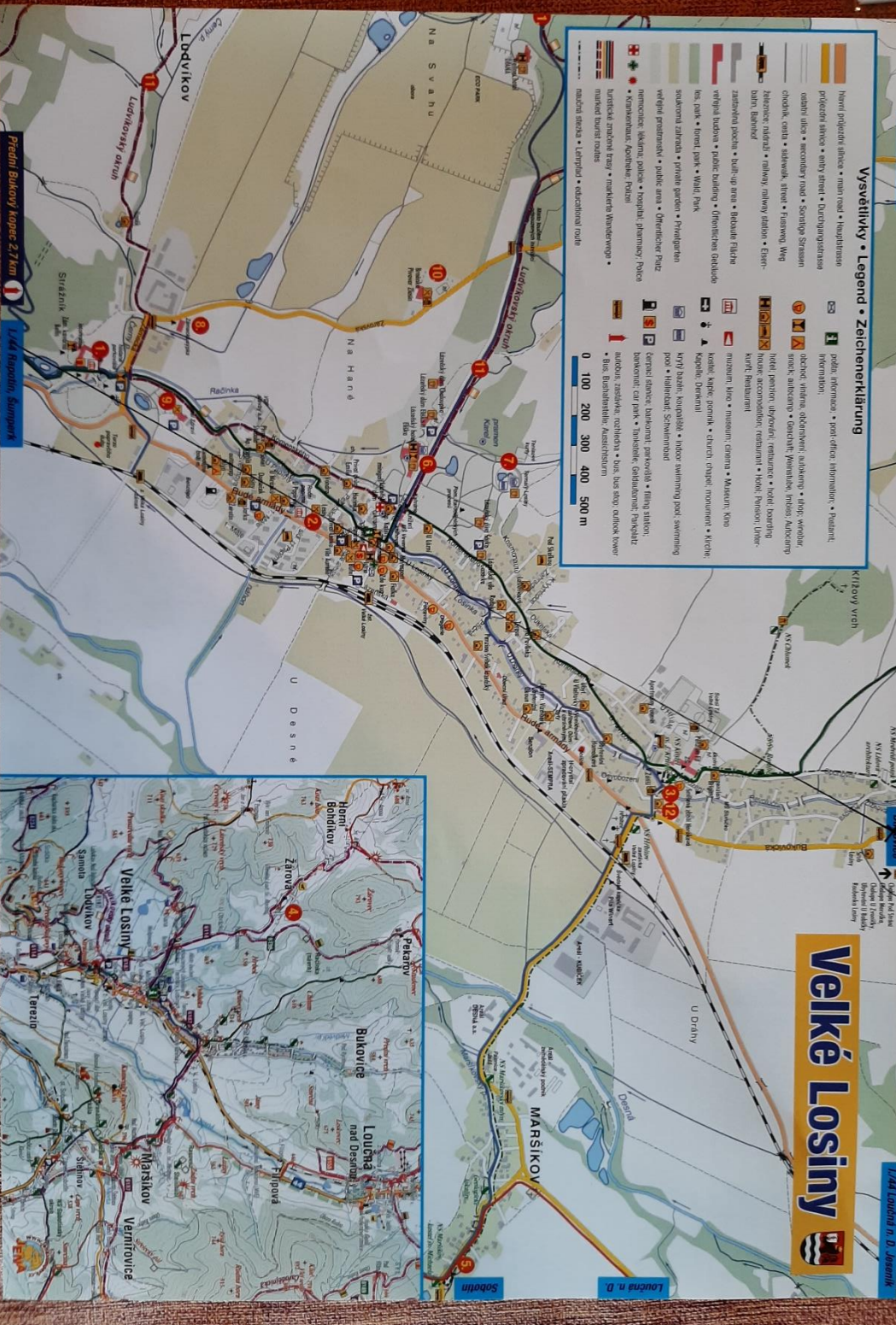
www.infosumperk.cz

Výsvětlení • Legend • Zeichenerklärung

| | | | |
|--|--|--|---|
| | hlavní příjezdní silnice • main road | | rodinná informace • post office, information |
| | příjezdní silnice • entry street | | informace |
| | vedlejší ulice • secondary road | | občasná vnitřní odjezdová zastávka • stop, vehicle |
| | okružní cesta • sidewalk, street | | sněžná zastávka • ski lift, passenger lift |
| | železniční trať • railway, railway station | | hotel, penzion, ubytování • restaurant • hotel, boarding house, accommodation, restaurant |
| | železniční zastávka • railway station | | hořák • restaurant |
| | zastřešená zastávka • built-up area | | muzeum • kino • museum, cinema |
| | otvřený stadion • public building | | knihovna • muzeum • kino • church, chapel, monastery • kitchen, cafe, restaurant |
| | otvřený stadion • public building | | kaple, Dómovník |
| | otvřený stadion • public area | | hřiště • koupaliště • veřejný bazén • swimming pool, swimming |
| | otvřený stadion • public area | | pošta • telefonní ústředna • post office, telephone exchange |
| | otvřený stadion • public area | | čerpací stanice • benzínová, petrolejová • filling station, gas station |
| | otvřený stadion • public area | | obchodní centrum • obchodní centrum • shopping center |
| | otvřený stadion • public area | | autobusová zastávka • autobusová zastávka • bus stop, bus stop |
| | otvřený stadion • public area | | železniční zastávka • železniční zastávka • railway station |
| | otvřený stadion • public area | | železniční zastávka • železniční zastávka • railway station |

0 100 200 300 400 500 m

Velké Losiny



Přední Bukovky kopce 2,7 km

1:44 Kopytová - Šumava



Šumperk

Živá brána Jeseníků



- Mapa města a zajímavosti
- Stadtplan und Sehenswertes
- Mapa miasta z atrakcjami
- Town map and point of interest



Informační centrum Šumperk
Informationszentrum - Centrum informací - Information centre
Hlavní třída 14, 787 01 Šumperk
GPS: 49°57'56.390"N, 16°58'35.987"E

Telefon: +420 583 214 000
E-mail: ic@sumperk.cz
Otevírací doba • Offen • Otwarze • Open
Po - Pá 08:00 - 17:00 • So - Ne 09:00 - 12:00, 13:00 - 17:00

www.infosumperk.cz

Závra Jindřichov

Mysletivky • Legend • Zeichenklärung

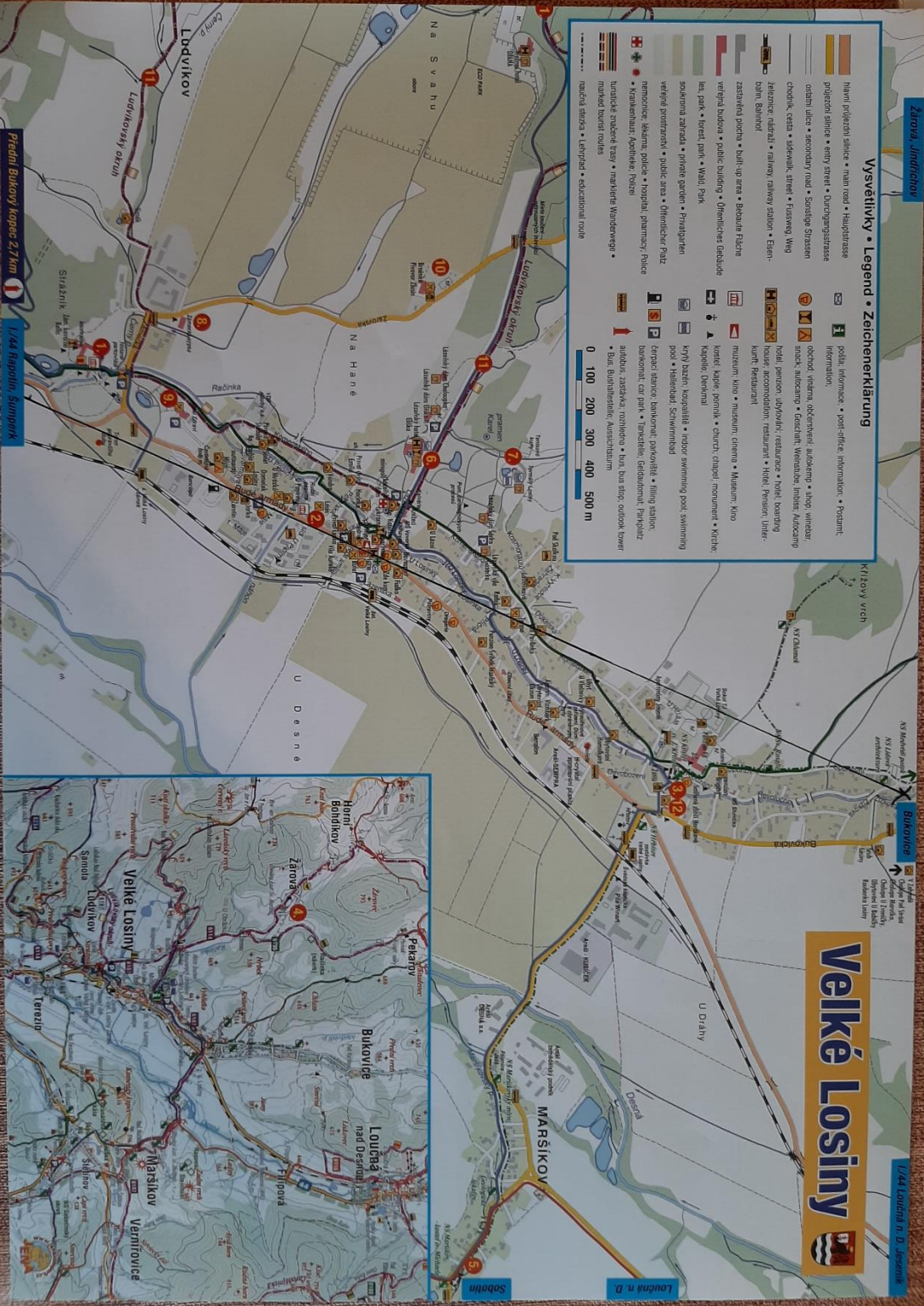
| | | | |
|--|--|--|---|
| | hlavní příjezdní silnice • main road • Hauptstrasse | | pošta, informace • post-office, information • Postamt, Information |
| | příjezdní ulička • entry street • Durchgangsstrasse | | okružní ulička, okružní ulička • also without street, roundabout • Kreisverkehr, Kreisverkehr |
| | okružní ulička • secondary road • Straßengebiet | | hotel, penzion, ubytování, restaurace • hotel, boarding house, accommodation, restaurant • Hotel, Pension, Unterkunft, Restaurant |
| | chodník, cesta • sidewalk, street • Fußweg, Weg | | muzeum, kino • museum, cinema • Museum, Kino |
| | železniční stanice • railway station • Eisenbahnstation | | kaple, kostel • chapel, church • Kapelle, Kirchen |
| | bam, bambus | | kovový bazén, koupaliště • indoor swimming pool, swimming pool • Metallbad, Schwimmbad |
| | zastřešená plocha • beach area • Beachdecksfläche | | veřejná budova, veřejná budova • public building • Öffentliches Gebäude |
| | veřejná budova • public building • Öffentliches Gebäude | | les, park • forest, park • Wald, Park |
| | soukromá zahrada • private garden • Privatgarten | | hřbitov • cemetery • Friedhof |
| | veřejné prostranství • public area • Öffentlicher Platz | | stanice policie, policie • police station, police • Polizeistation, Polizei |
| | stanice policie, policie • police station, police • Polizeistation, Polizei | | informační centrum, informační centrum • information center, information center • Informationszentrum, Informationszentrum |
| | informační centrum, informační centrum • information center, information center • Informationszentrum, Informationszentrum | | motely, zastávky, zastávky • bus stop, outdoor tower • Bus, Bushaltestelle, Aussichtsturm |
| | motely, zastávky, zastávky • bus stop, outdoor tower • Bus, Bushaltestelle, Aussichtsturm | | motely, zastávky, zastávky • bus stop, outdoor tower • Bus, Bushaltestelle, Aussichtsturm |

0 100 200 300 400 500 m

Bukovice

Velké Losiny

1/24 Loučná n. D. Jeseníky



Přední Bukovky kopce 2,7 km

1/44 Hájovský stánek

Šumperk

Živá brána Jeseníků



- Mapa města a zajímavosti
- Stadtplan und Sehenswertes
- Mapa miesta z atrakcjami
- Town map and point of interest



Informační centrum Šumperk
Informationszentrum • Centrum informací • Information centre
Hlavní třída 14, 787 01 Šumperk
GPS: 49°57'56.390"N, 16°58'35.987"E

Telefon: +420 583 214 000
E-mail: ic@sumperk.cz
Otevírací doba • Offen • Otwarte • Open
Po – Pá 08:00 – 17:00 • So – Ne 09:00 – 12:00, 13:00 – 17:00

www.infosumperk.cz

Záruka Jindřichov

Vysvětlivky • Legend • Zeichenerklärung

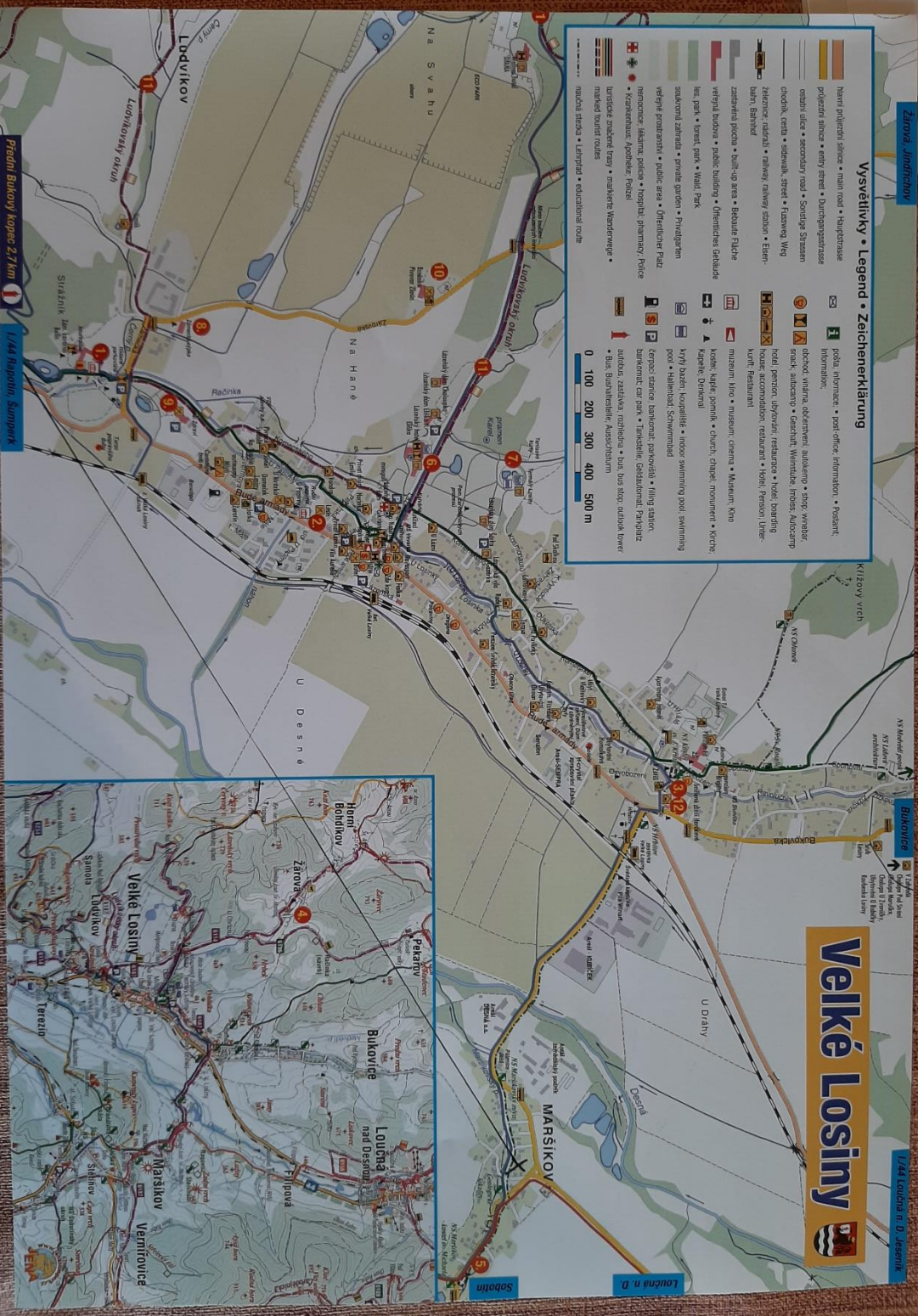
| | | | |
|--|---|--|---|
| | hlavní příjezdní silnice • main road • Hauptstrasse | | pošta, infocentre • post-office, information • Postamt, Information |
| | prázdná silnice • empty street • Durchgangsstrasse | | autobus, zastávka, zastávka • bus stop, outdoor event • Bus, Bushaltestelle, Busstop |
| | ostatní ulice • secondary road • Seitenstrasse | | informace • information • Information |
| | cesta • street • Essenzweg | | hotel, pension, ubytování, restaurace • hotel, boarding house, accommodation, restaurant • Hotel, Pension, Unterkunft, Restaurant |
| | železnice, nádraží • railway, railway station • Eisenbahn, Bahnhof | | muzeum, kino • museum, cinema • Museum, Kino |
| | zastavěná plocha • built-up area • Bebaute Fläche | | kostel, kaple, pamník • church, chapel, monument • Kirche, Kapelle, Denkmal |
| | veřejná budova • public building • Öffentliche Gebäude | | koupaliště • swimming pool • Schwimmbad |
| | les, park • forest, park • Wald, Park | | rybníček, náhon, okružní, autokemp • pond, weir, circular, auto-camp |
| | soukromá zahrada • private garden • Privatgarten | | časová zastávka, benzinová, parkoviště • filling station, petrol station, parking • Tankstelle, Benzinstation, Parkplatz |
| | veřejná prostranství • public area • Öffentlicher Platz | | loď, trajekt, člun • boat, ferry, launch • Boot, Fähre, Kahn |
| | policejní ústředí, policie • police station, police • Polizeiwache, Polizei | | loď, trajekt, člun • boat, ferry, launch • Boot, Fähre, Kahn |
| | lékařnice, nemocnice, apotéka • hospital, pharmacy, police • Krankenhaus, Apotheke, Polizei | | loď, trajekt, člun • boat, ferry, launch • Boot, Fähre, Kahn |
| | turistická značená trasa • marked walking route • markierte Wanderwege | | loď, trajekt, člun • boat, ferry, launch • Boot, Fähre, Kahn |
| | značená silnice • marked road • markierte Straße | | loď, trajekt, člun • boat, ferry, launch • Boot, Fähre, Kahn |
| | školská stezka • school route • Schulweg | | loď, trajekt, člun • boat, ferry, launch • Boot, Fähre, Kahn |

0 100 200 300 400 500 m

Bukovice

Velké Losiny

1744 Loučná n. B. Jeseník



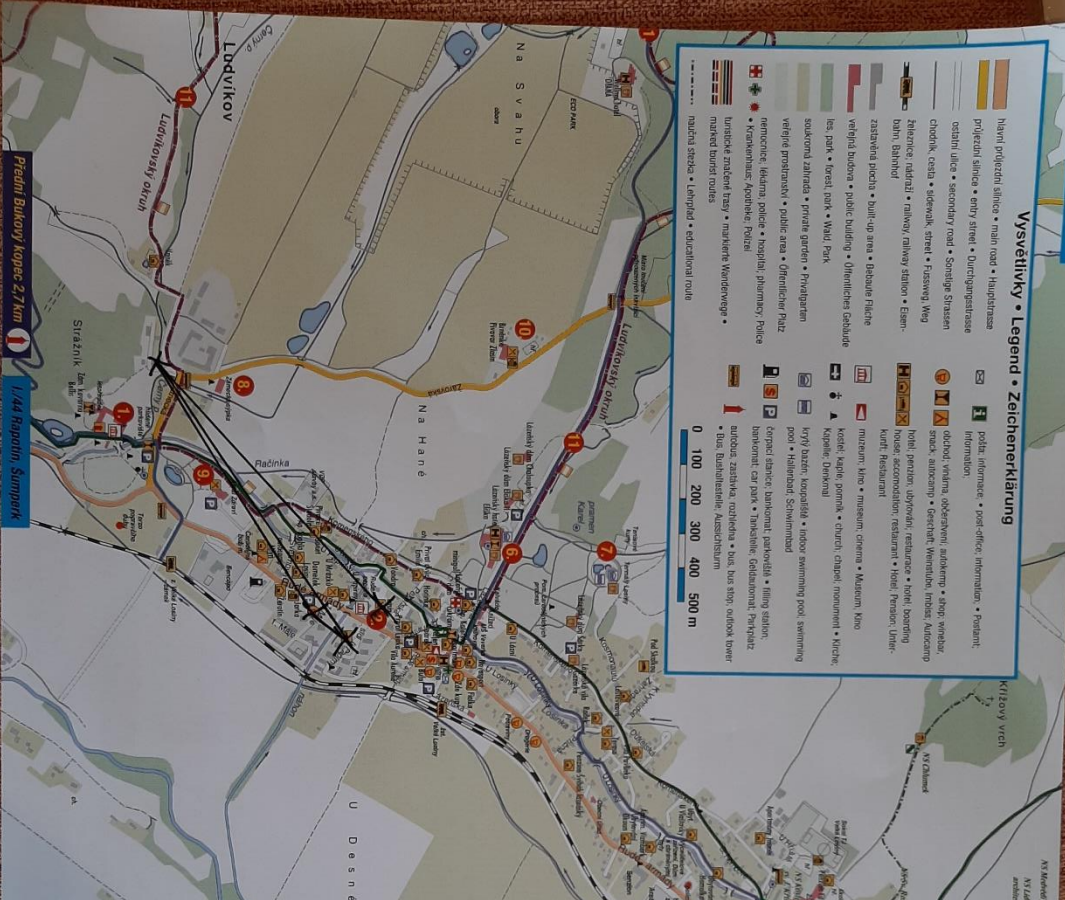
Přední Bukovky kopce 2,7 km 1744 Mlýnský náhon

Zároveň jindřichov

Vysvětlivky • Legend • Zeichenklärung

- hlavní příjezdni silnice • main road • Hauptstrasse
- příjezdni silnice • entry street • Durchgangsstasse
- cestní ulice • secondary road • Sonstige Strassen
- chodník, cesta • sidewalk, street • Fussweg, Weg
- železnice, nádraží • railway, railway station • Eisenbahn, Bahnhof
- zastávka jízdní • bus-stop area • Bussenhaltefläche
- veřejná budova • public building • Öffentlicher Gebäude
- les, park • wood, park • Wald, Park
- soukromá zahrada • private garden • Privatgarten
- veřejná prostranství • public area • Öffentlicher Platz
- řemeslný, lékařský, police • hospital, pharmacy, Police
- Kompetenzbereich, Apotheke
- turistické zvláštní body • markers, Wanderwege
- markovité turistické trasy
- národní stezka • Leinwand • educational route
- pošta, informace • post-office, information • Postamt, Information
- odboční věžnice, obklopení, autokemp • stop, weather, stack, autokemp • Grenzfeuer, Witterung, Infos, Autokemp
- hotel, penzion, ubytování, restaurace • hotel, boarding house, accommodation, restaurant • Hotel, Pension, Unterkunft, Restaurant
- múzeum, kino • museum, cinema • Museum, Kino
- kosílec, hadní, pomník • church, chapel, monument • Kirche, Kapelle, Denkmal
- bazén, koupaliště • indoor swimming pool, swimming pool • Hallenbad, Schwimmbad
- organický ústav, barokní, moderní • filling station, baroque, car park • Tankstelle, Geländekarte, Parkplatz
- úrodné, zastřešené, rozhledna • hill, bus stop, outlook tower • Düngel, Dachstuhl, Aussichtsturm

0 100 200 300 400 500 m



Přesní Bílkový kopce 2,7 km 1444 Řepnou Šumpava

Velké Losiny

1441 Loučná n. D. Šumpava

Šumperk

Živá brána Jeseníků



- Mapa města a zajímavostí
- Stadtplan und Sehenswertes
- Mapa miesta z atrakciami
- Town map and point of interest



Informační centrum Šumperk
Informationszentrum • Centrum informací • Information centre
Hlavní třída 14, 787 01 Šumperk
GPS: 49°57'56.390"N, 16°58'35.987"E


Telefon: +420 583 214 000
E-mail: ic@sumperk.cz
Otevírací doba • Offen • Otwarte • Open
Po – Pá 08:00 – 17:00 • So – Ne 09:00 – 12:00, 13:00 – 17:00

www.infosumperk.cz

Závra Jindřichov

Vysvětlivky • Legend • Zeichenerklärung

| | | | |
|--|--|--|--|
| | hlavní projekční silnice • main road • Hauptstrasse | | pošta, informační • post office, information • Postamt |
| | projekční silnice • entry street • Durchgangsstrasse | | autobus • bus |
| | vedlejší ulice • secondary road • Straßstraße | | okružní, veřejná, občanská, autokemp • round, public, municipal, motor swimming pool |
| | číslovník, cesta • sidewalk, street • Fußweg, Weg | | hotel, penzion, ubytování, restaurace • hotel, boarding house, accommodation, restaurant |
| | železniční nádraží • railway, railway station • Eisenbahn, Bahnhof | | muzeum, kino • museum, cinema • Museum, Kino |
| | veřejná budova • public building • Öffentliche Gebäude | | kaple, chrám • chapel, church |
| | les, park • forest, park • Wald, Park | | monument • monument • Denkmal |
| | veřejný sad • private garden • Privatgarten | | okružní bazén, koupaliště • round swimming pool, swimming pool • Schwimmbecken |
| | veřejné prostranství • public area • Öffentlicher Platz | | benzínová čerpací stanice • petrol station • Tankstelle |
| | policej • police • Polizei | | lékařnice, nemocnice • hospital, pharmacy, clinic • Krankenhaus, Apotheke, Poliklinik |
| | tržní náměstí • market square • Marktplatz | | muzeum • museum • Museum |
| | lékařský středisko • medical center • Arztpraxis | | okružní turistická stezka • round, hiker's, outdoor, tower |
| | okružní turistická stezka • round, hiker's, outdoor, tower | | autobus • bus |
| | okružní turistická stezka • round, hiker's, outdoor, tower | | autobus • bus |

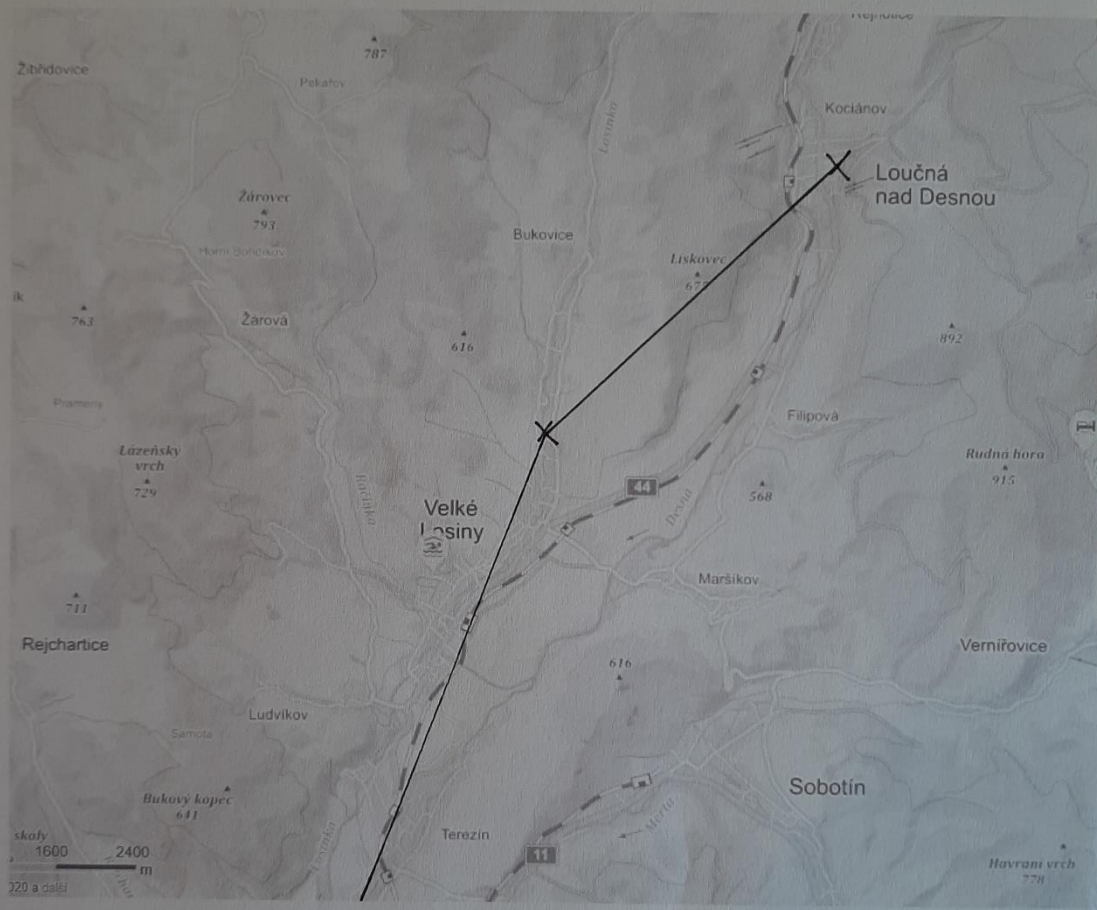


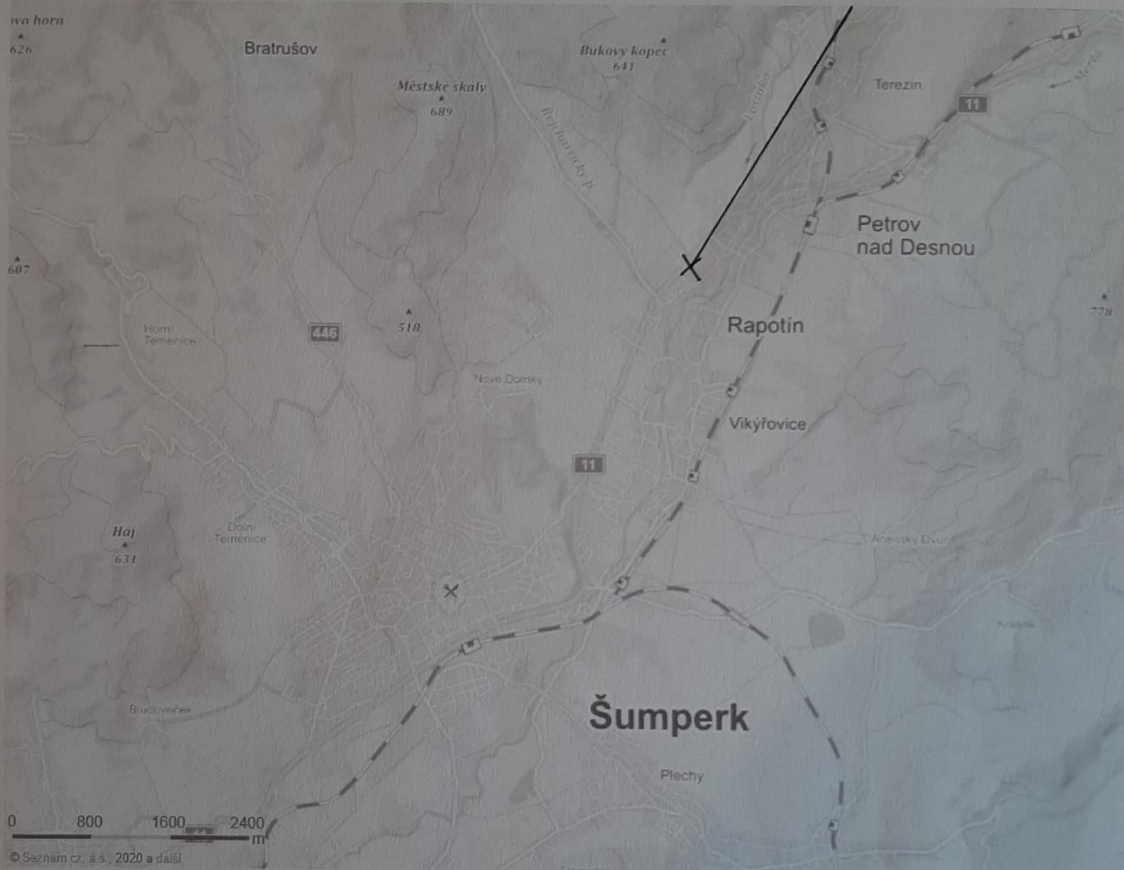
Velké Losiny

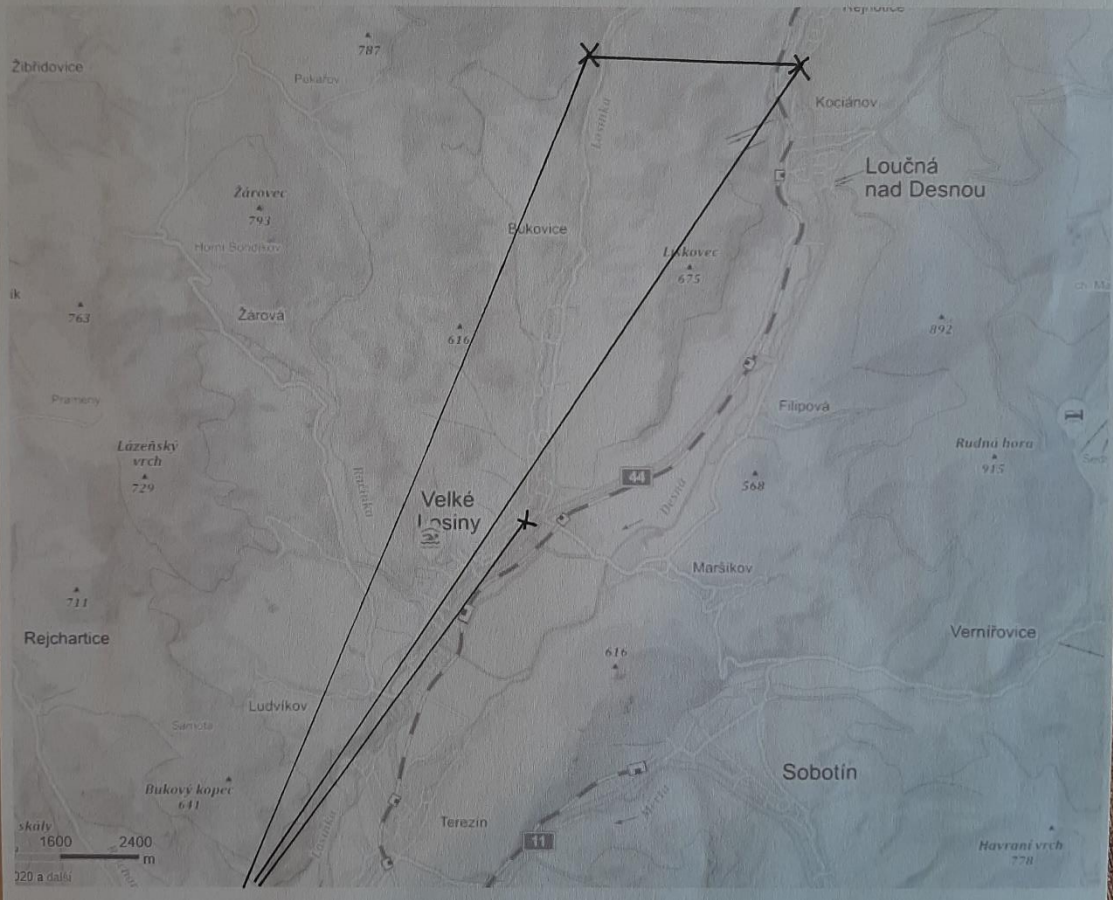


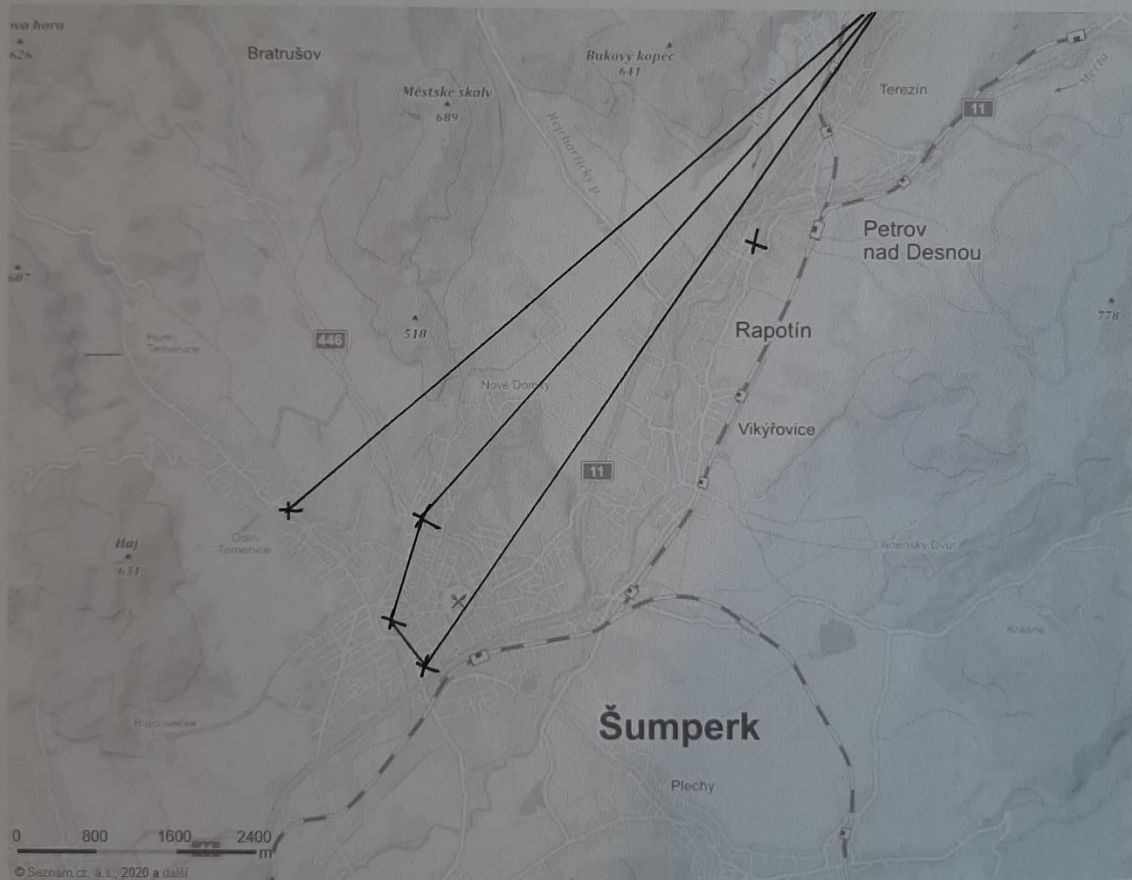
Přední Bukovský kopec 27 km

1/22 napájení sítě









stl svědkem tragické...
 zlovu přestavení tenkrát, který byl na přelomu...
 na velký renesanční zámek, který byl na přelomu...
 Původní tvrz z 15. století nechali v původní...
 renesanční památka, krásný renesan...
 podruží Jeseníků...
 zámeky park, nej...
 nadmořská výška obo...
 části jsou její místní...
 OSO

Šumperk

Živá brána Jeseníků



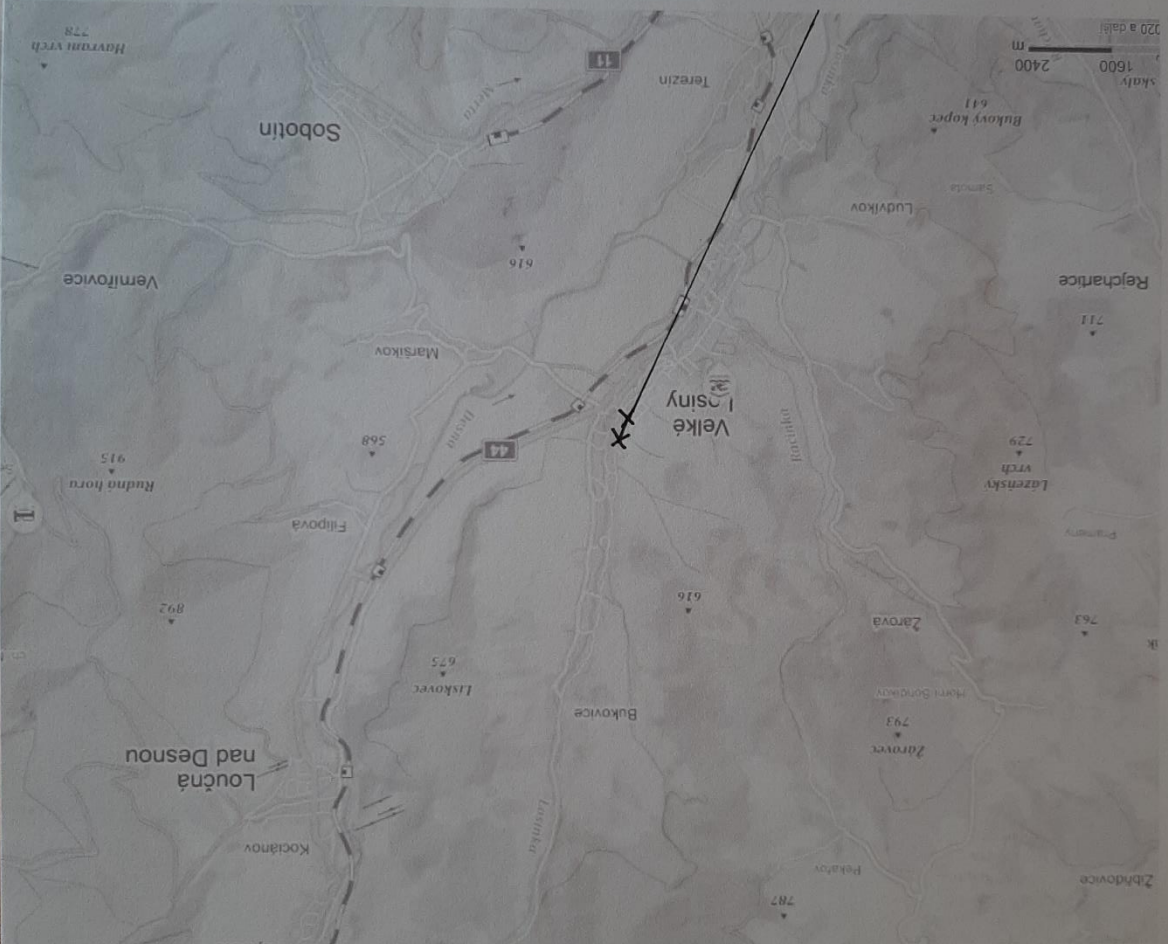
- Mapa města a zajímavostí
- Stadtplan und Sehenswerter
- Mapa miesta z atrakciami
- Town map and point of interest



Informační centrum Šumperk
 Informationszentrum • Centrum informací • Information centre
 Hlavní třída 14, 787 01 Šumperk
 GPS: 49°57'56.390"N, 16°58'35.987"

Telefon: +420 583 214 000
 E-mail: ic@sumperk.cz
Otevírací doba • Offen • Otwarte • Open
 Po – Pá 08:00 – 17:00 • So – Ne 09:00 – 12:00, 13:00 – 17:00

www.infosumperk.cz





Šumperk

Živá brána Jeseníků



- Mapa města a zajímavosti
- Stadtplan und Sehenswertes
- Mapa miasta z atrakcjami
- Town map and point of interest



Informační centrum Šumperk
Informationszentrum • Centrum informací • Information centre
Hlavní třída 14, 787 01 Šumperk
GPS: 49°57'56.390"N, 16°58'35.987"

Telefon: +420 583 214 000
E-mail: ic@sumperk.cz
Otevírací doba • Offen • Otwarte • Open
Po – Pá 08:00 – 17:00 • So – Ne 09:00 – 12:00, 13:00 – 17:00

www.infosumperk.cz

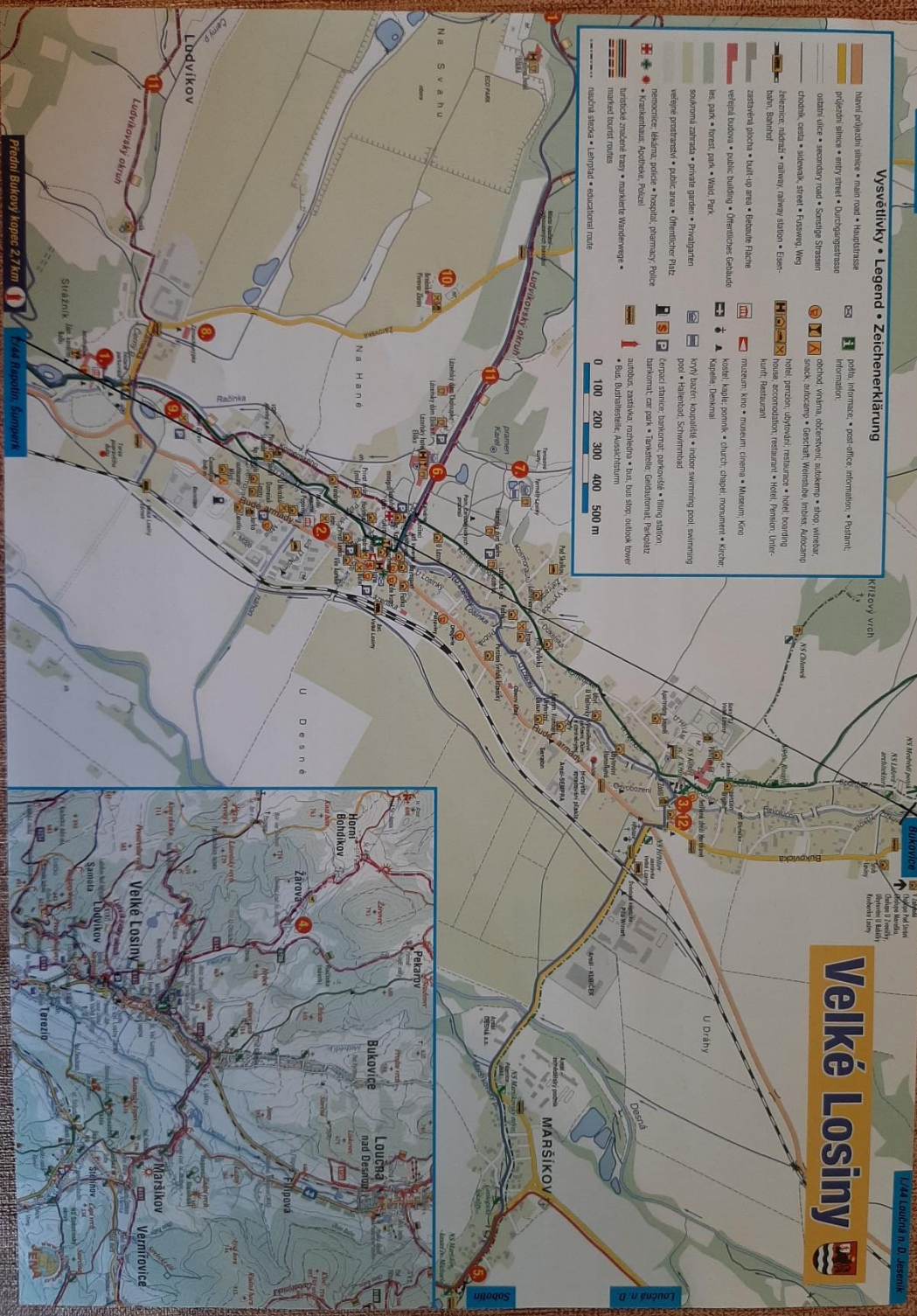
Železná opona

Vysvětlivky • Legend • Zeichenklärung

| | | | |
|--|---|--|---|
| | hlavní veřejná silnice • main road • Hauptstrasse | | pošta, informační • post office, information • Postamt, Informations |
| | okružní silnice • entry street • Durchgangsstrasse | | informace |
| | okružní ulice • secondary road • Seitenstrasse | | obchod, vinárna, občerstvení, autokemp • shop, winebar, snack, restaurant • Lebensmittel, Imbiss, Autocamp |
| | okružní, cesta • siding, street • Essweg, Weg | | hotel, penzion, ubytování, restaurace • hotel, boarding house, accommodation, restaurant • Hotel, Pension, Unterkunft, Restaurant |
| | železnice, nádraží • railway, railway station • Eisenbahn, Bahnhof | | muzeum, kino • museum, cinema • Museum, Kino |
| | zastřešená plocha • built-up area • Bedeckte Fläche | | kiosky, kapličky, pomníky • kiosk, chapel, monument • Kiosk, Kapelle, Denkmal |
| | veřejná budova • public building • Öffentliche Gebäude | | kostel, kaplička, pomník • church, chapel, monument • Kirche, Kapelle, Denkmal |
| | les, park • forest, park • Wald, Park | | bazén • swimming pool • Schwimmbad |
| | soukromá zahrada • private garden • Privatgarten | | rybní • basin, quarry • indoor swimming pool, swimming pond • Heilbrunn, Steinbruch |
| | veřejné prostranství • public area • Öffentlicher Platz | | firmy, podniky, kanceláře • indoor swimming pool, swimming pool • Heilbrunn, Steinbruch |
| | policejství, lékárna, policie • hospital, pharmacy, police • Krankenhaus, Apotheke, Polizei | | tenisový dvorec • tennis • Tennisplatz |
| | tržnice, zvláštní tržiny • marketplace, marketplace • Markt, Sondermarkt | | autobusová zastávka, rozchod • bus, bus stop, outdoor tower • Bus, Bushaltestelle, Aussichtsturm |
| | lékařská zpráva • Lärmpfad • outdoor tower | | 0 100 200 300 400 500 m |

Velké Losiny

1744 Loučivá n. D. Jeseník



Přední Bělákovy kopce 2,7 km

Velá Hospod. skupina



Šumperk

Živá brána Jeseníků



- Mapa města a zajímavosti
- Stadtplan und Sehenswertes
- Mapa miesta z atrakciami
- Town map and point of interest



Informační centrum Šumperk
Informationszentrum • Centrum informáci • Information centre
Hlavní třída 14, 787 01 Šumperk
GPS: 49°57'56.390"N, 16°58'35.987"

Telefon: +420 583 214 000
E-mail: ic@sumperk.cz
Otevírací doba • Offen • Otwarte • Open
Po – Pá 08:00 – 17:00 • So – Ne 09:00 – 12:00, 13:00 – 17:00

www.infosumperk.cz

Základní informace

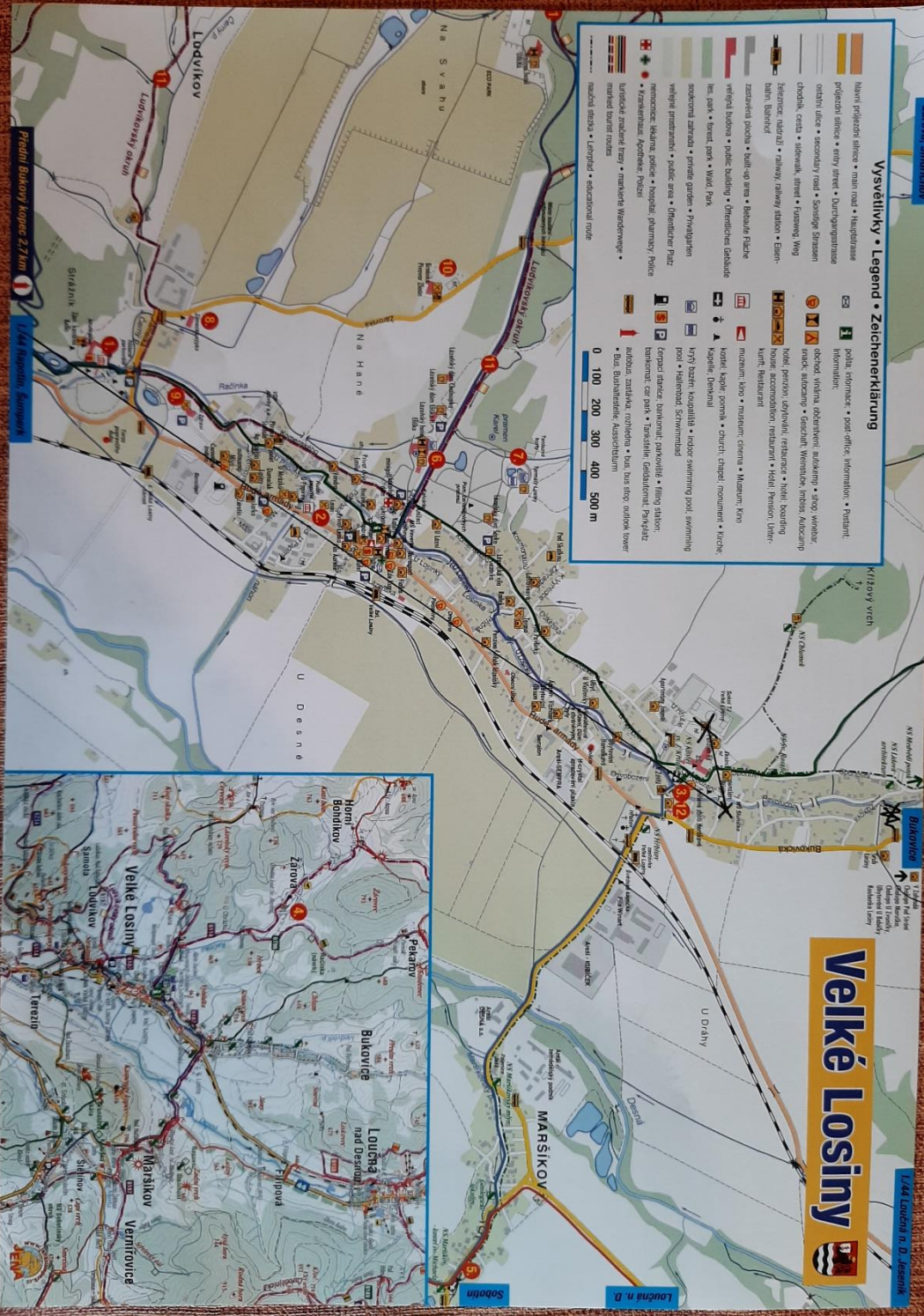
1:44,4 Loučná n. D. 2017

Velké Losiny

Vysvětlivky • Legend • Zeichenerklärung

| | | | |
|--|---|--------------------------|--------------------------------------|
| | hlavní profižní silnice • main road • Hauptstrasse | | pošta • post office • Postamt |
| | profizní silnice • entry street • Durchgangsstrasse | | informace |
| | ostatní ulice • secondary road • Sonstige Strassen | | hotel • hotel |
| | chodník • sidewalk • Gehweg, Fußweg | | bazén • swimming pool • Schwimmbad |
| | železniční stanice • railway station • Eisenbahn | | restaurace • restaurant • Restaurant |
| | | muzeum • museum • Museum | |
| | zastřešená plocha • cycle-park area • Radefahrerfläche | | kino • cinema • Kino |
| | veřejná budova • public building • Öffentlicher Gebäude | | bazén • swimming pool • Schwimmbad |
| | les, park • forest park • Wald Park | | bazén • swimming pool • Schwimmbad |
| | osobní zahrada • private garden • Privatgarten | | bazén • swimming pool • Schwimmbad |
| | veřejná správa • public area • Öffentlicher Platz | | bazén • swimming pool • Schwimmbad |
| | nemocnice • hospital • Krankenhaus | | bazén • swimming pool • Schwimmbad |
| | lékárna • pharmacy • Apotheke | | bazén • swimming pool • Schwimmbad |
| | tržní stánek • market • Marktplatz | | bazén • swimming pool • Schwimmbad |
| | školská ulice • school street • Schulstrasse | | bazén • swimming pool • Schwimmbad |
| | školská ulice • school street • Schulstrasse | | bazén • swimming pool • Schwimmbad |

0 100 200 300 400 500 m



Šumperk

Živá brána Jeseníků



- Mapa města a zajímavosti
- Stadtplan und Sehenswertes
- Mapa miasta z atrakcjami
- Town map and point of interest



Informační centrum Šumperk
Informationszentrum • Centrum informací • Information centre
Hlavní třída 14, 787 01 Šumperk
GPS: 49°57'56.390"N, 16°58'35.987"E

Telefon: +420 583 214 000
E-mail: ic@sumperk.cz
Otevírací doba • Offen • Otwarte • Open
Po – Pá 08:00 – 17:00 • So – Ne 09:00 – 12:00, 13:00 – 17:00

Šumperk

Živá brána Jeseníků



- Mapa města a zajímavosti
- Stadtplan und Sehenswertes
- Mapa miasta z atrakcjami
- Town map and point of interest



Informační centrum Šumperk
Informationszentrum • Centrum informacji • Information centre
Hlavní třída 14, 787 01 Šumperk
GPS: 49°57'56.390"N, 16°58'35.987"

Telefon: +420 583 214 000
E-mail: ic@sumperk.cz
Otevírací doba • Offen • Otwarte • Open
Po – Pá 08:00 – 17:00 • So – Ne 09:00 – 12:00, 13:00 – 17:00

www.infosumperk.cz

Zárová Jiršovsko

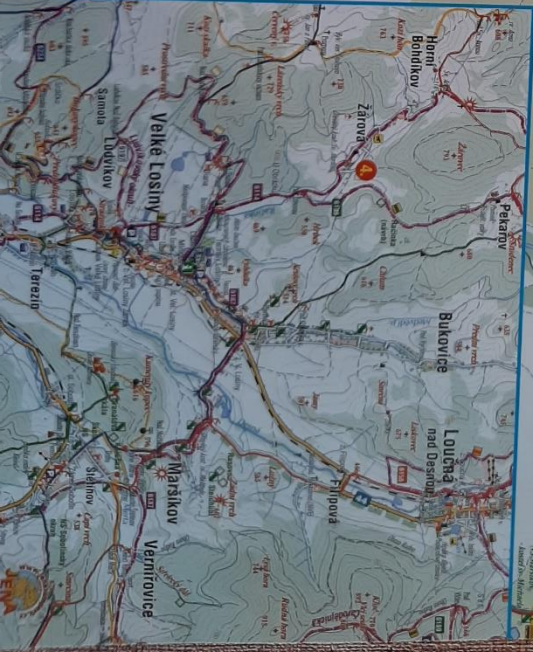
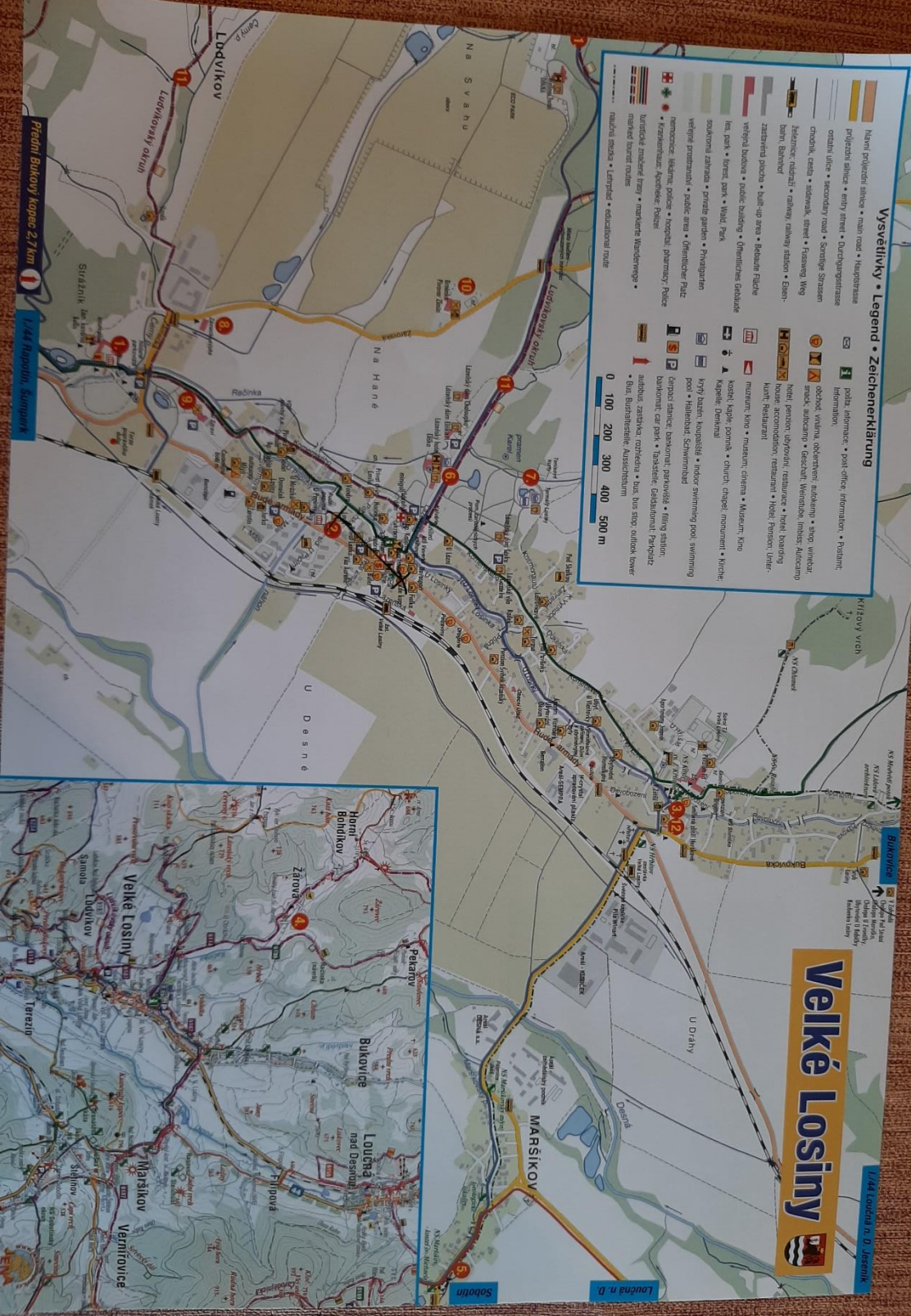
Ysvetivky • Legend • Zeichenklärung

| | | | |
|--|---|--|---|
| | Hlavní příjezdová silnice • main road • Hauptstrasse | | public information • spjel office information • Pöabamt |
| | příjezdová silnice • entry street • Durchgangsstrasse | | information |
| | okružní ulice • secondary road • StraÙe | | obstacle • warning: overhead wire • autobahn • stop • warning |
| | okružník, cestní • sidewalk, street • Fussweg | | archaeological site • Geschichtl. Wertebau, Inhaber, Ausweisung |
| | železniční trať • railway, railway station • Eisenbahn, Bahnhof | | house accommodation • restaurant • Hotel, Pension, Internat, Restaurant |
| | veřejný objekt • public building • Öffentlicher Gebäude | | museum, kino • museum, cinema • Museum, Kino |
| | les, park • forest, park • Wald, Park | | chapel • chapel, monument • Kirche |
| | soukromá zahrada • private garden • Privatgarten | | indoor swimming pool • swimming pool • Hallenbad, Schwimmbad |
| | veřejný památník • public area • Öffentlicher Platz | | historical monument • Denkmal, Mahnmale, Gedenkstein |
| | nemocnice, lékárna, police • hospital, pharmacy, Police | | historical monument • Denkmal, Mahnmale, Gedenkstein |
| | lékárna, chemikálie, Apotheke, Pöabek | | historical monument • Denkmal, Mahnmale, Gedenkstein |
| | tržniště, market place • marktplatz, Marktplatz | | historical monument • Denkmal, Mahnmale, Gedenkstein |
| | tržniště, market place • marktplatz, Marktplatz | | historical monument • Denkmal, Mahnmale, Gedenkstein |
| | tržniště, market place • marktplatz, Marktplatz | | historical monument • Denkmal, Mahnmale, Gedenkstein |



Velké Losiny

1:44 00000 n. D. Jiršovsko



Přední Bukovky kopce 2,7 km

1:44 00000 Sommer

Šumperk

Živá brána Jeseníků



- Mapa města a zajímavostí
- Stadtplan und Sehenswertes
- Mapa miesta z atrakciami
- Town map and point of interest



Informační centrum Šumperk
Informationszentrum • Centrum informací • Information centre
Hlavní třída 14, 787 01 Šumperk
GPS: 49°57'56.390"N, 16°58'35.987"E

Telefon: +420 583 214 000
E-mail: ic@sumperk.cz
Otevírací doba • Offen • Otwarte • Open
Po – Pá 08:00 – 17:00 • So – Ne 09:00 – 12:00, 13:00 – 17:00

www.infosumperk.cz

Závra Jindřichov

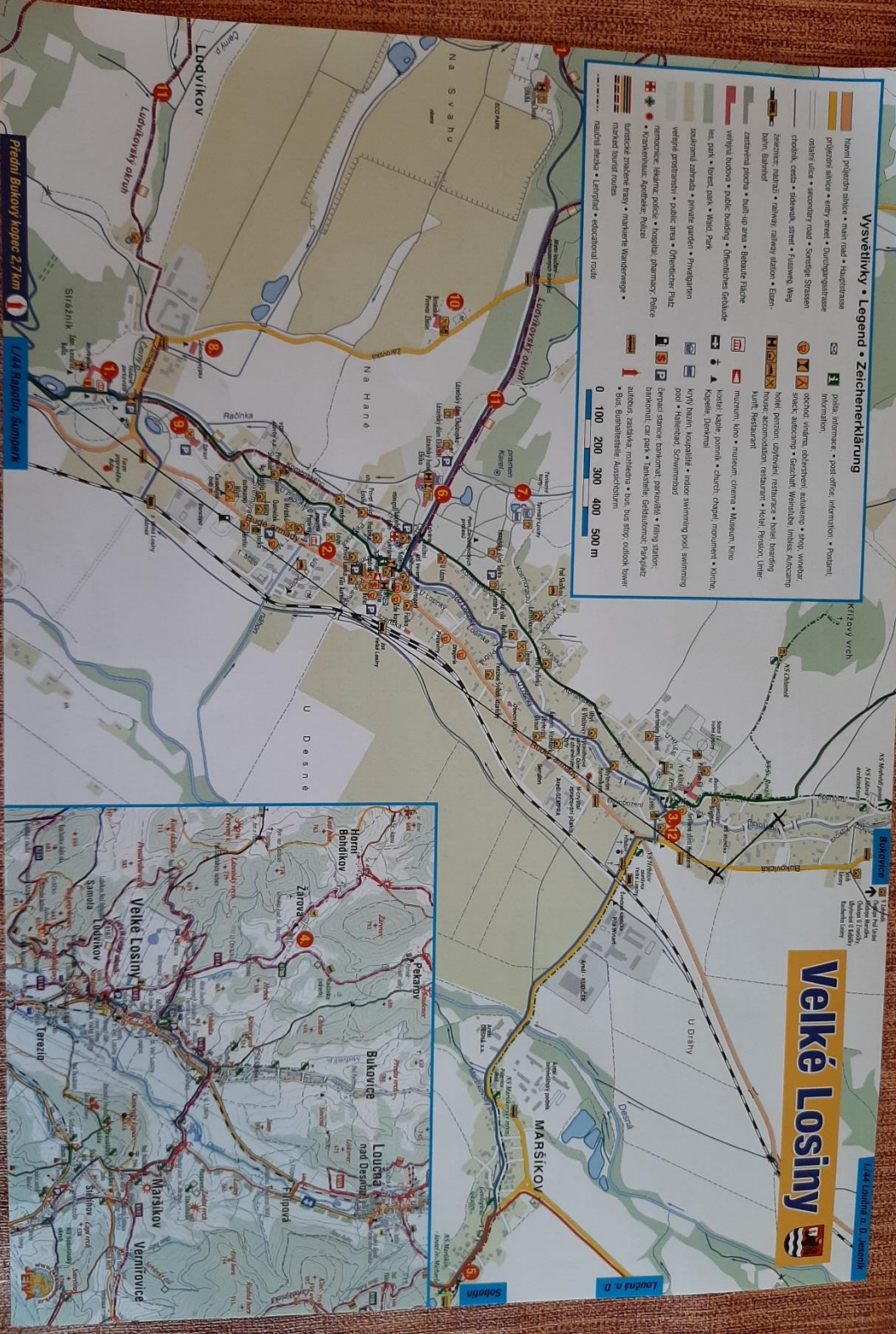
Výstředky • Legend • Zeichenklärung

| | | | |
|--|---|--|---|
| | hlavní profeseční silnice • main road • Hauptstrasse | | pošta, infocentrum • post office, information • Postamt, Informations |
| | průmyslová silnice • entry street • Durchgangsstrasse | | občasná infce • secondary road • Durchgangsstrasse |
| | okružní ulice • roundabout • Kreisverkehr | | okružní ulice • roundabout • Kreisverkehr |
| | okružní ulice • roundabout • Kreisverkehr | | okružní ulice • roundabout • Kreisverkehr |
| | okružní ulice • roundabout • Kreisverkehr | | okružní ulice • roundabout • Kreisverkehr |
| | okružní ulice • roundabout • Kreisverkehr | | okružní ulice • roundabout • Kreisverkehr |
| | okružní ulice • roundabout • Kreisverkehr | | okružní ulice • roundabout • Kreisverkehr |
| | okružní ulice • roundabout • Kreisverkehr | | okružní ulice • roundabout • Kreisverkehr |
| | okružní ulice • roundabout • Kreisverkehr | | okružní ulice • roundabout • Kreisverkehr |
| | okružní ulice • roundabout • Kreisverkehr | | okružní ulice • roundabout • Kreisverkehr |
| | okružní ulice • roundabout • Kreisverkehr | | okružní ulice • roundabout • Kreisverkehr |
| | okružní ulice • roundabout • Kreisverkehr | | okružní ulice • roundabout • Kreisverkehr |
| | okružní ulice • roundabout • Kreisverkehr | | okružní ulice • roundabout • Kreisverkehr |
| | okružní ulice • roundabout • Kreisverkehr | | okružní ulice • roundabout • Kreisverkehr |
| | okružní ulice • roundabout • Kreisverkehr | | okružní ulice • roundabout • Kreisverkehr |
| | okružní ulice • roundabout • Kreisverkehr | | okružní ulice • roundabout • Kreisverkehr |
| | okružní ulice • roundabout • Kreisverkehr | | okružní ulice • roundabout • Kreisverkehr |
| | okružní ulice • roundabout • Kreisverkehr | | okružní ulice • roundabout • Kreisverkehr |
| | okružní ulice • roundabout • Kreisverkehr | | okružní ulice • roundabout • Kreisverkehr |
| | okružní ulice • roundabout • Kreisverkehr | | okružní ulice • roundabout • Kreisverkehr |
| | okružní ulice • roundabout • Kreisverkehr | | okružní ulice • roundabout • Kreisverkehr |
| | okružní ulice • roundabout • Kreisverkehr | | okružní ulice • roundabout • Kreisverkehr |
| | okružní ulice • roundabout • Kreisverkehr | | okružní ulice • roundabout • Kreisverkehr |
| | okružní ulice • roundabout • Kreisverkehr | | okružní ulice • roundabout • Kreisverkehr |
| | okružní ulice • roundabout • Kreisverkehr | | okružní ulice • roundabout • Kreisverkehr |
| | okružní ulice • roundabout • Kreisverkehr | | okružní ulice • roundabout • Kreisverkehr |
| | okružní ulice • roundabout • Kreisverkehr | | okružní ulice • roundabout • Kreisverkehr |
| | okružní ulice • roundabout • Kreisverkehr | | okružní ulice • roundabout • Kreisverkehr |

0 100 200 300 400 500 m

Velké Losiny

1:44 Losiny 1:44 0,0 0,0



Přední Bukovky kopce 2,7 km

1:44 Rupačův kámpok

Šumperk

Živá brána Jeseníků



- Mapa města a zajímavosti
- Stadtplan und Sehenswertes
- Mapa miesta z atrakcjami
- Town map and point of interest



Informační centrum Šumperk
Informationszentrum • Centrum informací • Information centre
Hlavní třída 14, 787 01 Šumperk
GPS: 49°57'56.390"N, 16°58'35.987"

Telefon: +420 583 214 000
E-mail: ic@sumperk.cz
Otevírací doba • Offen • Otwarte • Open
Po – Pá 08:00 – 17:00 • So – Ne 09:00 – 12:00, 13:00 – 17:00

www.infosumperk.cz