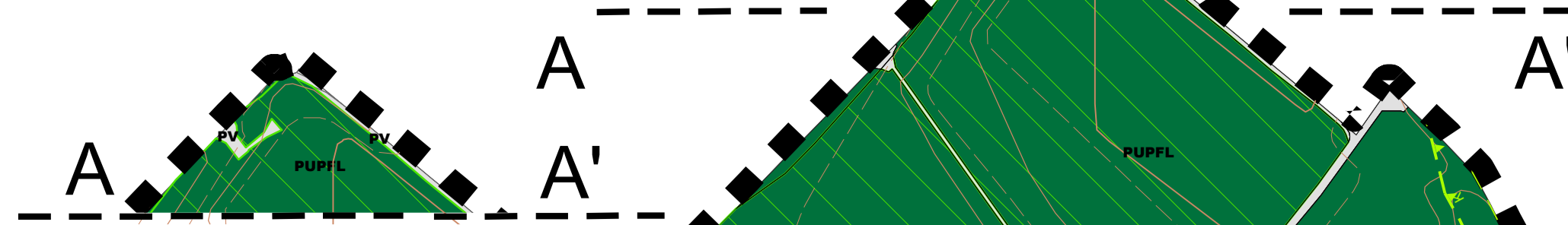
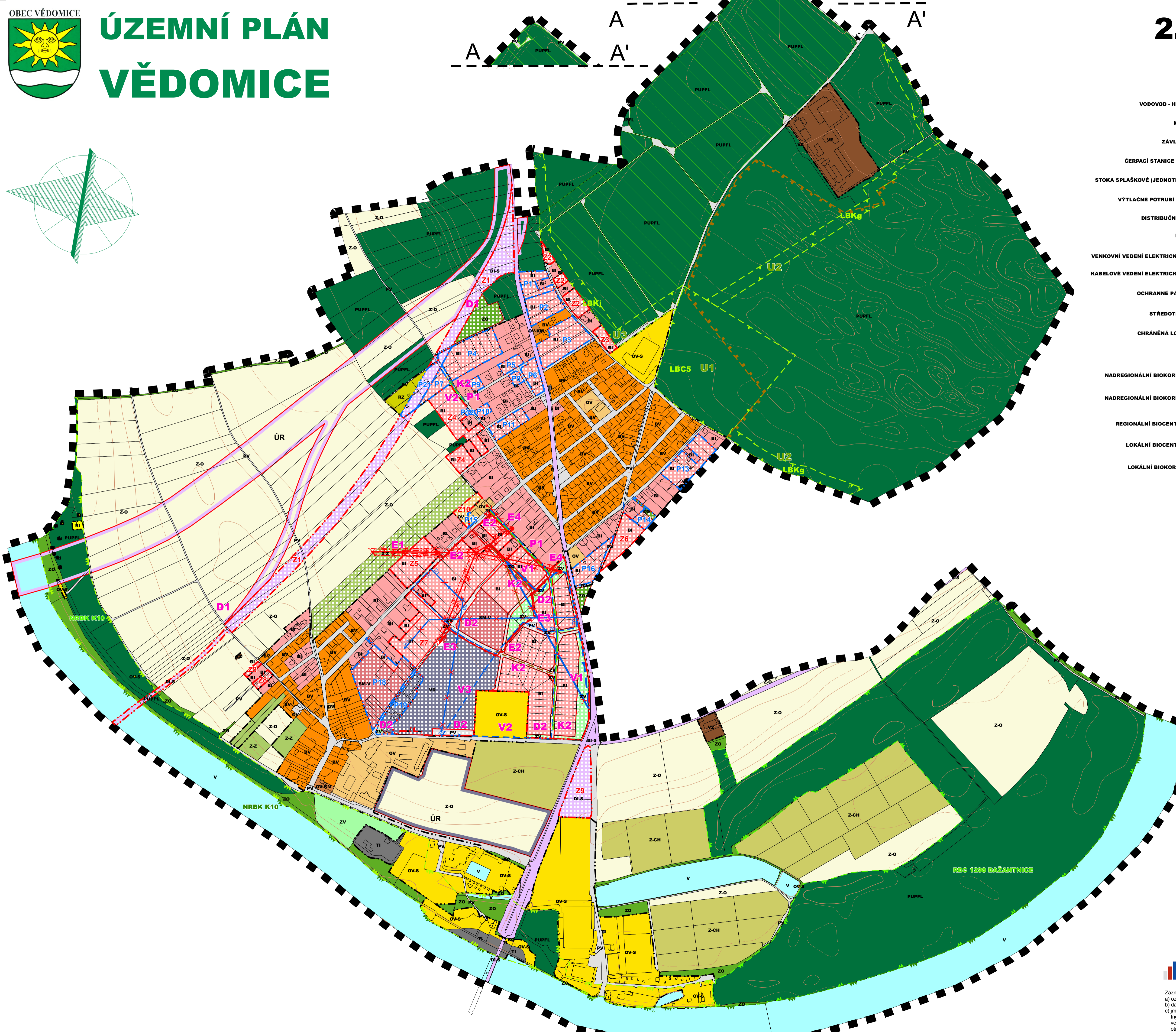
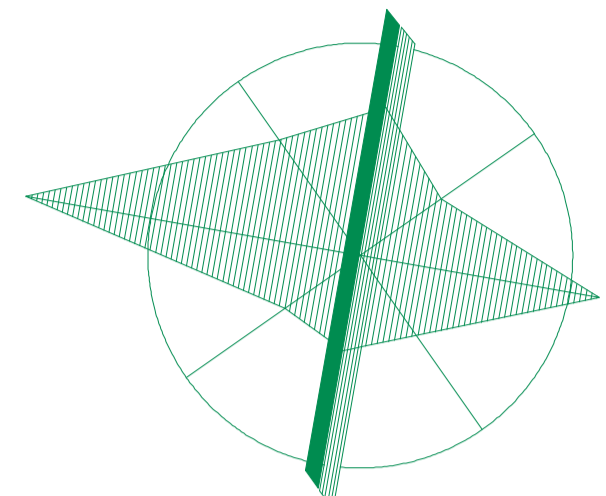




# ÚZEMNÍ PLÁN VĚDOMICE



## 2. HLAVNÍ VÝKRES 1 : 5.000



### LEGENDA

NÁVRH		KE ZRUŠENÍ	STAV	NÁVRH
VODOVOD - HLAVNÍ PŘÍVADEČ			HRANICE ŘEŠENÉHO ÚZEMÍ = HRANICE K.Ú. VĚDOMICE	
MÍSTNÍ VODOVOD			HRANICE PARCEL	
ZÁVLAHOVÉ POTRUBÍ			HRANICE ZASTAVĚNÉHO ÚZEMÍ K 31.8.2014	
ČERPAČÍ STANICE ODPADNÍCH VOD			HRANICE ZASTAVITELNÝCH PLOCH	
STOKA SPLAŠKOVÉ (JEDNOTNÉ) KANALIZACE			HRANICE PLOCHY PŘESTAVBY	
VÝTLAČNÉ POTRUBÍ ODPADNÍCH VOD			HRANICE PLOCH ÚZEMNÍCH REZERV	
DISTRIBUČNÍ TRAFOSTANICE			INDEXY VEŘEJNĚ PROSPĚŠNÝCH STAVB A OPATŘENÍ	
KABELOVÝ SVOD			STABILIZOVANÉ PLOCHY	
VENKOVNÍ VEDENÍ ELEKTRICKÉ SÍTĚ VN 22 KV			PLOCHY BYDLENÍ V RODINNÝCH DOMECH - MĚSTSKÉ A PŘÍMĚSTSKÉ (BI)	
KABELOVÉ VEDENÍ ELEKTRICKÉ SÍTĚ VN 22 KV			PLOCHY BYDLENÍ V RODINNÝCH DOMECH (BV)	
OCHRANNÉ PÁSMO VEDENÍ VN			PLOCHY SMÍŠENÉ OBYTNÉ VENKOVSKÉ (SM-V)	
STŘEDOTLAKÝ PLYNOVOD			PLOCHY OBCÁNSKÉHO VYBAVENÍ - VEŘEJNÁ INFRASTRUKTURA (OV)	
CHRÁNĚNÁ LOŽISKOVÁ ÚZEMÍ			PLOCHY OBCÁNSKÉHO VYBAVENÍ - KOMERČNÍ ZAŘÍZENÍ MALÁ A STŘEDNÍ (OV-KM)	
NADREGIONÁLNÍ BIODIVERZITNÍ VYMEZENÍ - ČÁST VODNÍ			PLOCHY OBCÁNSKÉHO VYBAVENÍ - TĚLOVÝCHOVNÁ A SPORTOVNÍ ZAŘÍZENÍ (OV-S)	
NADREGIONÁLNÍ BIODIVERZITNÍ VYMEZENÍ - ČÁST NIVNÍ			PLOCHY REKREACE - ZAHŘÁDKOVÉ OSADY (RZ)	
REGIONÁLNÍ BIOCENTRUM VYMEZENÉ			PLOCHY PRO INDIVIDUÁLNÍ REKREACI (RI)	
LOKÁLNÍ BIOCENTRUM VYMEZENÉ			PLOCHY VÝROBY A SKLADOVÁNÍ - DROBNÁ A ŘEMESLNÁ VÝROBA, SLUŽBY (VD)	
LOKÁLNÍ BIODIVERZITNÍ VYMEZENÍ			ÚZEMNÍ REZERVA PRO PLOCHY VÝROBY A SKLADOVÁNÍ - DROBNÁ A ŘEMESLNÁ VÝROBA, SLUŽBY (VD)	
			PLOCHY TECHNICKÉ INFRASTRUKTURY (TI)	
			PLOCHY VÝROBY A SKLADOVÁNÍ - ZEMĚLÉSKÁ A LESNICKÁ VÝROBA (VZ)	
			PLOCHY VEŘEJNÝCH PROSTRANSTVÍ (PV)	
			PLOCHY DOPRAVNÍ INFRASTRUKTURY SILNIČNÍ (DI-S)	
			ÚZEMNÍ REZERVA PRO PLOCHY DOPRAVNÍ INFRASTRUKTURY SILNIČNÍ (DI-S)	
			PLOCHY VODNÍ A VODOHOSPODÁŘSKÉ (V)	
			PLOCHY ZELENĚ NA VEŘEJNÝCH PROSTRANSTVÍCH (ZV)	
			PLOCHY LESNÍ (PUPFL) / LESNÍ ŠKOLKY	
			PLOCHY ZELENĚ OCHRANNÉ A IZOLAČNÍ (ZO)	
			PLOCHY ZEMĚLÉSKÉ - ORNÁ PŮDA (Z-O)	
			PLOCHY ZEMĚLÉSKÉ - CHMELNICE (Z-CH)	
			PLOCHY ZEMĚLÉSKÉ - ZAHŘADY, SADY (Z-Z)	

**ARCHITEKTURA**    **URBANISMUS**    **INTERIER**    **DESIGN**  
 STUDIO KAPA  
 NA PETYNCE 88, 169 00 PRAHA 6  
 IČO 16898401    TEL. +420 224 322 053  
 S T Ů D I O    BANKOVNÍ SPOJENÍ KB PRAHA    Č.ÚČTU 681 943-0110100

ZÁKAZNÍK: ÚP VĚDOMICE  
 MÍSTO: HLAVNÍ VÝKRES  
 MĚŘÍTKO: 1 : 5 000  
 DATUM: ZÁŘÍ 2014

ING. ARCH. PETR VÁVRA  
 ING. ARCH. PETR VÁVRA  
 ING. ARCH. PETR VÁVRA

**2**

Záznam o účinnosti:  
 a) označení orgánu, který územní plán vydal: Zastupitelstvo obce Vědomice  
 b) datum nabytí účinnosti:  
 c) jméno, příjmení, funkce a podpis oprávněné osoby pořízovatele:  
 Ing. Kamila Kloubová  
 vedoucí oddělení úřadu územního plánování OMRM MeÚ Roudnice nad Labem  
 otisk úředního razítka: