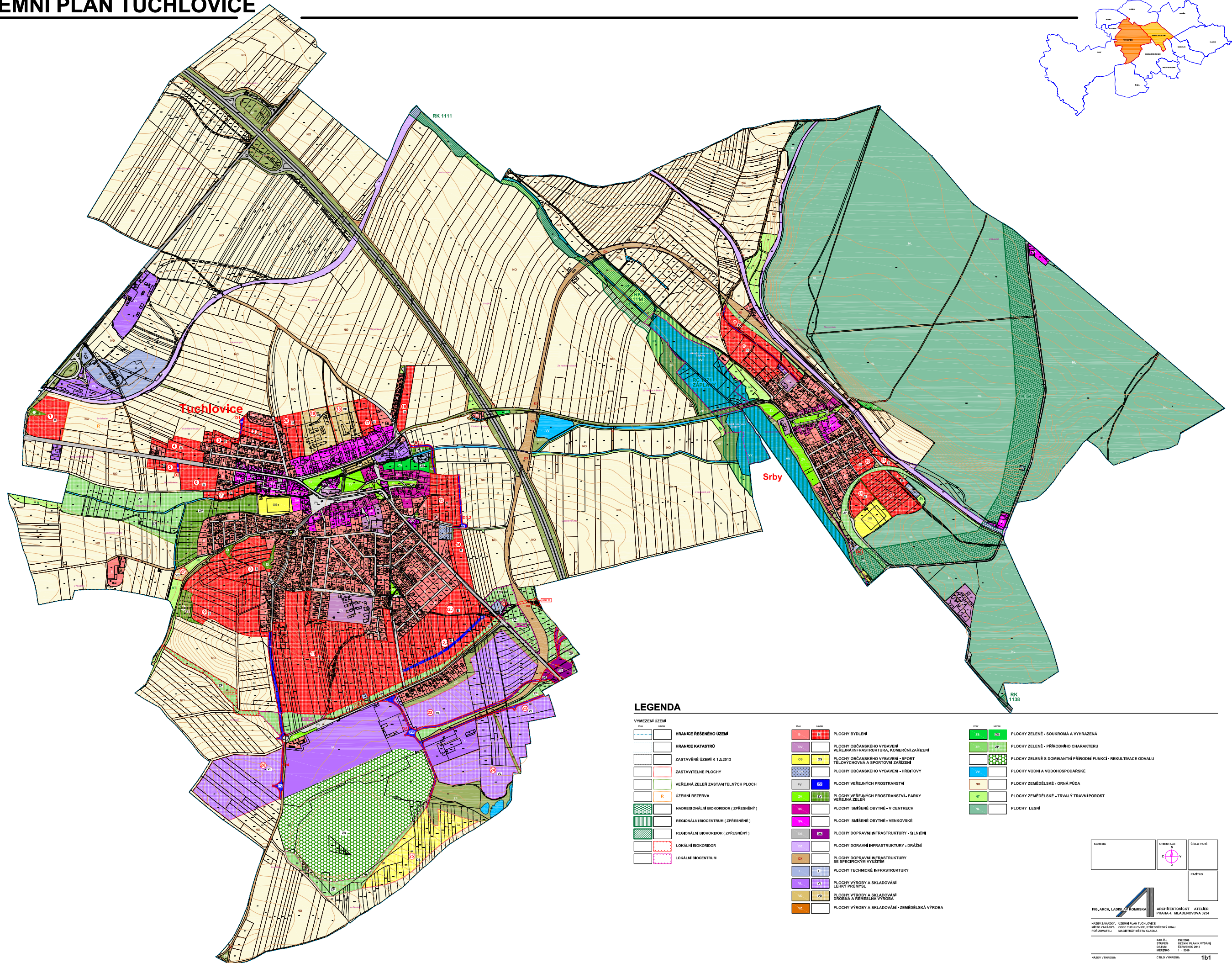
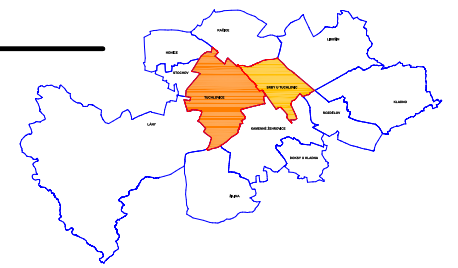


ÚZEMNÍ PLÁN TUCHLOVICE



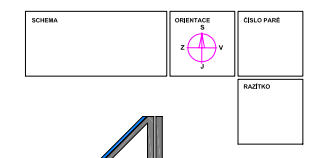
LEGENDA

VYMEZENÍ ÚZEMÍ

	HRANICE ŘEŠENÉHO ÚZEMÍ
	HRANICE KATASTRŮ
	ZASTAVĚNÉ ÚZEMÍ K 1.2.2013
	ZASTAVITELNÉ PLOCHY
	VEREJNÁ ZELEŇ ZASTAVITELNÝCH PLOCH
	ÚZEMNÍ REZERVA
	NADREGIONÁLNÍ BOKORIDOR (ZPŘESNĚNÝ)
	REGIONÁLNÍ BOCENTRUM (ZPŘESNĚNÉ)
	REGIONÁLNÍ BOKORIDOR (ZPŘESNĚNÝ)
	LOKÁLNÍ BOKORIDOR
	LOKÁLNÍ BOCENTRUM

	PLOCHY BYDLENÍ
	PLOCHY OBČANSKÉHO VYBAVENÍ VEREJNÁ INFRASTRUKTURA, KOMERČNÍ ZÁŘEŽENÍ TELOVÝCHOVNA A SPORTOVNÍ ZÁŘEŽENÍ
	PLOCHY OBČANSKÉHO VYBAVENÍ - HRBITOVY
	PLOCHY VEREJNÝCH PROSTRANSTVÍ
	PLOCHY VEREJNÝCH PROSTRANSTVÍ - PARKY VEREJNÁ ZELEŇ
	PLOCHY SMĚŠENÉ OBYTNÉ - V CENTRECH
	PLOCHY SMĚŠENÉ OBYTNÉ - VENKOVSKÉ
	PLOCHY DOPRAVNÍ INFRASTRUKTURY - SILNIČNÍ
	PLOCHY DOPRAVNÍ INFRASTRUKTURY - DRAŽNÍ
	PLOCHY DOPRAVNÍ INFRASTRUKTURY SE SPECIFICKÝM VYUŽITÍM
	PLOCHY TECHNICKÉ INFRASTRUKTURY
	PLOCHY VÝROBY A SKLADOVÁNÍ LEHKÝ PRŮMYSL
	PLOCHY VÝROBY A SKLADOVÁNÍ DROBNÁ A REMESLNÁ VÝROBA
	PLOCHY VÝROBY A SKLADOVÁNÍ - ZEMĚDĚLSKÁ VÝROBA

	PLOCHY ZELENÉ - SOUKROMÁ A VYHRAZENÁ
	PLOCHY ZELENÉ - PŘÍRODNÍHO CHARAKTERU
	PLOCHY ZELENÉ S DOMINANTNÍ PŘÍRODNÍ FUNKCÍ - REKREACE OVOVALU
	PLOCHY VODNÍ A VODOHOSPODÁRSKÉ
	PLOCHY ZEMĚDĚLSKÉ - ORNÁ PŮDA
	PLOCHY ZEMĚDĚLSKÉ - TRVALÝ TRAVNÍ POROST
	PLOCHY LEŠNÍ



ING. ARCH. LADĚLATA KOUBEKOVSKÁ ARCHITEKTONICKÝ ATELIER
FRANŠA K. MLADENKOVA 1234

NÁZEV ZAKÁZKY: ÚZEMNÍ PLÁN TUCHLOVICE
MÍSTO ZAKÁZKY: ÚZEMNÍ PLÁN TUCHLOVICE, STŘEDOČESKÝ KRAJ
PŘÍJÍMATEL: MĚSTSKÝ ÚŘAD TUCHLOVICE

ZAK. Č.:
STUPEŇ:
DATUM:
MĚŘITKO:

PROJEKT:
ÚZEMNÍ PLÁN K VYDÁNÍ
DOPROSTŘEDNĚ
1:1000

NÁZEV VÝKRESU: ČÍSLO VÝKRESU: **1b1**

HLAVNÍ VÝKRES :
VYMEZENÍ PLOCH S ROZDÍLNÝM ZPŮSOBEM VYUŽITÍ,
ÚZEMNÍ SYSTÉM EKOLOGICKÉ STABILITY.