

Česká zemědělská univerzita v Praze

Fakulta agrobiologie, potravinových a přírodních zdrojů

Katedra rostlinné výroby



**Strategie rozvoje vznikající Místní akční skupiny
Nad Prahou**

Bakalářská práce

Autor práce: Michaela Zemanová

Vedoucí práce: prof. Ing. Josef Pulkrábek, CSc.

© 2015 ČZU v Praze

Čestné prohlášení

Prohlašuji, že svou bakalářskou práci "Strategie rozvoje vznikající Místní akční skupiny Nad Prahou" jsem vypracovala samostatně pod vedením vedoucího bakalářské práce a s použitím odborné literatury a dalších informačních zdrojů, které jsou citovány v práci a uvedeny v seznamu literatury na konci práce. Jako autorka uvedené bakalářské práce dále prohlašuji, že jsem v souvislosti s jejím vytvořením neporušil autorská práva třetích osob.

V Praze dne 16.4.2015

Poděkování

Ráda bych touto cestou poděkovala prof. Ing. Josefu Pulkráblvi, CSc. za odborné vedení a rady poskytnuté při zpracování této bakalářské práce, stejně tak i za laskavý přístup a věnovaný čas. Dále bych ráda poděkovala Ing. Ivě Cucové, MBA za umožnění přístupu a přívětivé přijetí v místní akční skupině Nad Prahou.

Strategie rozvoje vznikající Místní akční skupiny Nad Prahou

Souhrn

Tato práce vznikla ve spolupráci s Místní akční skupinou Nad Prahou v době přípravy, soustředování a kompletace potřebných podkladů a strategických dokumentů nutných ke stanovení strategie pro stávající programové období 2014 -2020 a její následnou implementaci. Práce je zaměřena na všestranný rozvoj venkovského prostoru a jeho zajištění pomocí komunitně vedeného místního rozvoje (CLLD) podporovaného z Evropských strukturálních a investičních fondů (ESIF), Evropského zemědělského fondu pro rozvoj venkova (EZFRV) a z národních fondů České republiky. V hlavní řadě se práce zabývá stanovením strategie pro region výše zmíněné místní akční skupiny Nad Prahou pro stávající programové období 2014-2020. Místní akční skupina má v regionálním rozvoji významné postavení, neboť se jedná o nástroj, který umožňuje stanovenému území všeobecný a dlouhodobě udržitelný rozvoj. Výhodou místní akční skupiny je znalost problémů týkajících se území, díky využití metody „zdola nahoru“, která je založena na spolupráci s místními aktéry. Celkově se pak jedná a jakousi spojku umožňující znásobení sil pro dosažení vytyčeného cíle, kterého by jednotliví aktéři nebyli schopni dosáhnout.

Snahou této bakalářské práce je zaznamenání a znázornění postupů, či jednotlivých kroků, stěžejních pro zpracování analytického přehledu území místní akční skupiny, jako je použití kvalitativních a kvantitativních metod šetření v podobě podrobné SWOT analýzy a provedení dotazníkového šetření. Obě metody byly správně použity a jejich výstupy pečlivě zpracovány. Výsledkem tohoto snažení je komplexní a velmi podrobná analýza regionu, která umožňuje reagovat na potřeby obyvatelstva a celého území místní akční skupiny. Aby bylo možné reagovat na potřeby obyvatelstva a území MAS, byla vypracována integrovaná strategie území, která stanovuje prioritní cíle. Tyto prioritní cíle jsou uvedeny v šesti konkrétních prioritních osách, uvádějící konkrétní opatření, která vedou k dosažení těchto prioritních cílů. Výsledkem všech těchto operací, včetně stanovení integrované strategie území, zajišťuje správně nastavený a dlouhodobě udržitelný rozvoje území místní akční skupiny, jakožto místa pro život a optimálně fungujícího území.

Klíčová slova: Místní akční skupina (MAS), Program rozvoje venkova (PRV), LEADER, Integrovaná strategie území (ISÚ), Komunitně vedený místní rozvoj (CLLD),

Development strategy of emerging Local action group Nad Prahou

Summary

This Bachelor thesis has been created in cooperation with Local action group Nad Prahou during preparation, collection and completion of the relevant data and the essential strategical documents for a definition of the strategy for current period 2014 - 2020 and its following implementation.

The thesis is focused on a general development of a rural area and its growth provided by Community-led Local Development (CLLD) supported from the European structural funds (ESI), European Agriculture Fond for Rural Development (EZFRV) and from national funds of the Czech Republic. Primarily the presented thesis is devoted to the definition of the strategy for the region of the above mentioned Local action group Nad Prahou for current period 2014 - 2020. The Local action group is an instrument, of the significant importance, boosting the general and sustainable development in certain area. Due to an application of the method “bottom-up” based on the cooperation with local agents, knowledge of the problems in the stated area is considered to be one of the important advantages of the Local action group Nad Prahou. In fact, the role of the Local action group is to multiply forces needed to accomplish the set goal, which would be unattainable for the local agents by themselves.

The aim of the presented thesis is recording and presentation of the methods, or particular steps, crucial for creation of an analytic overview of the Local action group's area. Among the mentioned methods and steps can be listed the use of qualitative and quantitative assessment in form of SWOT analysis or the questionnaire survey. Both of these methods were applied correctly and their results elaborated with care. The result of these efforts is a comprehensive and very detailed regional analysis which enables a quick reaction to population needs of the stated area of Local action group. For this purpose of being able to react to population needs there has been elaborated the integrated regional strategy which defines the preferred objectives. These objectives are managed in six particular preferred axes. Each axis presents particular measure leading to realization of the objectives. The result of all of these operations and procedures, the integrated regional strategy included, is the acceptable and sustainable development of the region of the Local action group Nad Prahou, as a good and functional place to live.

Keywords: Local action group (LAG), Community-led Local Development (CLLD), LEADER, Integrated regional strategy, Rural Development Programme (RDP)

Obsah

Úvod	8
Cíl práce.....	9
3. Literární přehled.....	10
3.1 Regionální politika.....	10
3.2 Regionální rozvoj.....	10
3.3 Komunitně vedený místní rozvoj (CLLD).....	10
3.4 Metoda LEADER	11
3.5 Charakteristika místní akční skupiny (MAS)	12
3.6 Integrovaná strategie území (ISÚ).....	12
3.8 Program rozvoje venkova	13
4 Materiál a metody	14
4.1 Místní akční skupina Nad Prahou	14
4.2 Použité kvantitativní metody šetření.....	17
4.3 Použitá kvalitativní metoda.....	21
5. Výsledky.....	21
5.1 Identifikace právnické osoby a jejích orgánů	21
5.2 Vymezení aktivit a obecně prospěšných služeb MAS Nad Prahou.....	24
5.3 Výstupy použitých analýz.....	24
5.4 Analytický přehled území MAS NAD Prahou	29
5.4.1 Obyvatelstvo	29
5.4.2 Vybavenost obcí a poskytované služby	31
5.4.3 Životní prostředí.....	32
5.4.4 Podnikání, výroba a zaměstnanost v regionu.....	34
5.4.5 Doprava.....	36
5.4.6 Turistický ruch	37
5.5 Integrovaná strategie území MAS Nad Prahou	39
5.5.1 Prioritní osa 1. Region Nad Prahou – místo pro život	39
5.5.2 Prioritní osa 2. Rozvoj veřejných služeb v regionu	42
5.5.3 Prioritní osa 3. Zkvalitnění dopravní obslužnosti a podpora cestovního ruchu..	45
5.5.4 Prioritní osa 4. Zachování a zlepšení životního prostředí MAS Nad Prahou	48
5.5.5 Prioritní osa 5. Podpora drobných podnikatelů a regionálních produktů	51
5.5.6 Priorita 6 - MAS Nad Prahou, o.p.s. - nositel spolupráce.....	52
6. Zhodnocení výsledků a diskuze	55
7. Závěr.....	57

Seznam použitých zkratk

CLLD	Komunitně vedený místní rozvoj
CZ-NACE	Klasifikace ekonomických činností
ČR	Česká republika
ČSÚ	Český statistický úřad
EAFRD	Evropský zemědělský fond pro rozvoj venkova
EU	Evropská unie
GIS	Geografický a informační systém
ISÚ	Integrovaná strategie území
MAS	Místní akční skupina
MZE	Ministerstvo zemědělství
MZCHÚ	Maloplošné, zákonem chráněné území
ORP	Obec s rozšířenou působností
PRV	Program rozvoje venkova
SZIF	Státní zemědělská intervenční fond

Seznam obrázků

1	Území MAS Nad Prahou	str. 18
2	Území MAS Nad Prahou v poměru k území Středočeského kraje	str. 18
3	Komunikační plán Místní akční skupiny Nad Prahou	str. 19
4	Schéma Místní akční skupiny Nad Prahou	str. 24
5	Prvky ochrany přírody a krajiny na území MAS Nad Prahou	str. 36

Seznam tabulek

1	Hodnoty získané z tištěného dotazníkového šetření	str. 27
2	Hodnoty získané z elektronického dotazníkového šetření	str. 28
3	Vývoj počtu obyvatel území MAS	str. 31
4	Počet obyvatel v letech 2008-2012 včetně prognózy roku 2020	str. 32
5	Vybavení obcí a poskytované služby regionu MAS	str. 33
6	Právní forma subjektů na území MAS Nad Prahou	str. 37
7	Stav zaměstnanosti na území MAS Nad Prahou	str. 37
8	Ubytovací kapacity regionu	str. 39

Úvod

Existuje způsob, který využívá zapojení místních aktérů při vytváření optimálních strategií pro konkrétní subregionální území k dosažení zvýšení územního potenciálu a rozvoje regionu. Tento způsob se jmenuje komunitně vedený místní rozvoj a soustředí se na rozvoj území za využití nástrojů takzvaných místních akčních skupin. Právě místní akční skupiny sdružují místní aktéry území a to včetně obyvatel, neziskových organizací, podnikatelské a veřejné sféry. Tato práce je zaměřena pouze na jednu konkrétní místní akční skupinu, která právě vzniká a vytváří integrovanou strategii pro své území.

Místní akční skupina Nad Prahou je obecně prospěšnou organizací, která byla založena za účelem podpory a rozvoje venkovského regionu. Region místní akční skupiny Nad Prahou se nachází ve Středočeském kraji a je tvořen územím rozkládající se na ploše dvou okresů (Praha-východ, Mělník). Místní akční skupina Nad Prahou sdružuje 32 obcí, ve kterých žije přes 50 000 obyvatel. Většinou se na tomto území jedná o menší obce, výjimku tvoří tři obce s rozšířenou působností (ORP).

Jak již bylo zmíněno, jedná se o společenství místních aktérů, které se aktivně účastní rozvoje venkova a zvyšování regionálního potenciálu za pomoci získaných finančních prostředků z Evropské unie a z národních programů České republiky. To vše se děje za účelem zlepšení kvality života na venkově prostřednictvím integrovaného místního rozvoje.

Pro získání finančních prostředků je nezbytné vytvořit integrovanou strategii pro území místní akční skupiny, která je tvořena několika tematickými prioritními osami. Tyto prioritní osy stanovují jednotlivá opatření k dosažení stanovených prioritních cílů. Aby bylo vůbec možné stanovit prioritní cíle v jednotlivých prioritních osách, je nezbytná znalost celého území a problémů se kterými se obyvatelstvo i samotný region potýká. Za tímto účelem byla provedena komplexní analýza území a to za pomoci několika vyšetřujících metod, jak kvantitativních, tak i kvalitativních.

Důvodem k vypracování této bakalářské práce byla snaha zaznamenání a zhodnocení procesu stanovení integrované strategie pro místní akční skupinu Nad Prahou a celkové posouzení činností této místní akční skupiny. Dále je snahou této práce prokázat využití vnitřních zdrojů a možností regionu s důrazem na dlouhodobou udržitelnost s co nejvyšším přínosem pro dané území.

Cíl práce

Cílem práce je posouzení činností MAS Nad Prahou v kontextu a aktuálního vývoje, podmínek a Programu rozvoje venkova. Zhodnocení reálných šancí potřeby a udržitelnosti MAS Nad Prahou v příměstském regionu. Podílení se na tvorbě strategie rozvoje činnosti s ohledem na vnitřní zdroje a možnosti získání dotací pro potřeby MAS v plánovacím období 2014-2020.

3. Literární přehled

3.1 Regionální politika

V České republice se regionální politika začala formovat od počátku devadesátých let dvacátého století a to jako nedílná součást hospodářské politiky (Dušek a kol., 2014). Ačkoli existuje mnoho různých definic regionální politiky, nebyla žádná z nich akceptována za všeobecně přijatelnou. I přesto ji však můžeme popsat jako soubor cílů, nástrojů či opatření sloužící ke zmírnění rozdílů s ohledem na socioekonomické úrovně jednotlivých regionů (tzv. rovnost šancí) (Stejskal a Kovárník, 2009). V souvislosti s ní pak v EU dochází k vytváření společných finančních zdrojů pro její financování (BRYSON, 2011).

Pod pojmem regionální politika si můžeme představit veškeré veřejné intervence ovlivňující geografické rozdělení ekonomických činností k lepšímu, jako kompenzaci prostorových důsledků volné tržní ekonomiky (Wokoun A kol., 2008).

3.2 Regionální rozvoj

Jedná se o termín, jehož definice není ucelena a existuje jich celá řada. Vzhledem k mnohoznačnosti a množství různých definic byla vybrána definice kompromisní (Stejskal a Kovárník, 2009). Jedná se o termín, popisující cílenou a strategicky koordinovanou snahu místních aktérů regionu, o vyšší využití potenciálu daného území, které je systematicky vytvořené za účelem prostorové optimalizace socioekonomických aktivit a využitím přírodních zdrojů (Hoover a Giarratani, 1948).

Jako následek tohoto kroku dochází ke zvýšení konkurenceschopnosti, zlepšení životní úrovně obyvatel a stavu životního prostředí (Patočka a kol., 2006). Obecně tedy platí, že správně vedený regionální rozvoj zvyšuje kvalitu života v regionu (Minařík a kol., 2013).

3.3 Komunitně vedený místní rozvoj (CLLD)

Komunitně vedený místní rozvoj je způsob pro zapojení partnerů na místní úrovni, včetně občanských společností a místních ekonomických subjektů při vytváření a provádění místních integrovaných strategií, které pomáhají v daném území danému společenství vytvořit přechod k udržitelnější budoucnosti. (Národní síť Místních akčních skupin České republiky, 2014-2020)

Komunitně vedený místní rozvoj:

- Zaměřuje se na konkrétní subregionální území.

- Je veden místními akčními skupinami složenými ze subjektů, které zastupují veřejné a soukromé místní socioekonomické zájmy, v nichž na rozhodovací úrovni ani veřejné orgány definované podle vnitrostátních předpisů, ani žádná z jednotlivých zájmových skupin nepředstavují více než 49 % hlasovacích práv.
- uskutečňuje se na základě Strategie komunitně vedeného místního rozvoje.

Je koncipován s ohledem na místní potřeby a potenciál. Zároveň zahrnuje inovativní prvky v místních souvislostech, vytváření sítí, případně spolupráci (Odbor rozvoje a strategie regionální politiky MMR ČR). Dle Zpravodaje Venkova 2/2014 díky začlenění místních akčních skupin by mohlo dojít k zajištění transparentnosti a dostupnému zprostředkování finančních prostředků pro malé projekty v území (Zpravodaj Venkova, 2/2014).

3.4 Metoda LEADER

LEADER, slovo vzniklé zkrácením „Liasionentre les actions de développement d'écconomierurale“, což v překladu znamená: Spojitost mezi akcemi hospodářského rozvoje venkova. V České republice je pojem LEADER známý od 90. let 20. Století díky sledování dění v Evropské unii. V návaznosti se již obce a jiné venkovské organizace, seznámily s metodou LEADER pro rozvoj venkovských oblastí (Matoušková a kol., 2006).

Za přínos této metody je považován způsob realizace a vzájemné propojenosti akcí rozvoje venkova (Lošťák a Hudečková, 2010). Tato propojenost je zajištěna pomocí klíčového prvku tzv. sítí, které jsou zároveň hlavním znakem integrovaného endogenního rozvoje venkova (Sucksmith, 2000). Metody LEADER se odrážejí od skutečnosti, že jedině místní společenství, ve složení jednotlivých místních členů a aktérů zná dobře problematiku daného území a může na ni reagovat. Celkově se pak jedná o integrovaný přístup mezisektorového partnerství místní veřejné správy, podnikatelské sféry a občanské společnosti (Národní strategický plán LEADER 2014+, 2011).

Základní rysy metody LEADER:

- Partnerství veřejného a soukromého sektoru
- Integrované strategie místního rozvoje
- Příprava a provádění strategií „zdola - nahoru“
- Vícesektorové akce
- Inovační přístup
- Spolupráce

- Tvoření sítí (Přístup Leader: základní příručka. 2006)

Výše zmíněné rysy jsou propojeny a mají pevný základ v místních akčních skupinách, které jsou zároveň nástroje metody LEADER a mají za úkol přispět ke zvýšení místního rozvojového potenciálu (Dvořáková a kol., 2008).

3.5 Charakteristika místní akční skupiny (MAS)

V anglickém jazyce Local action group (LAG). Jak již bylo řečeno, jedná se o nástroje metody LEADER, které napomáhají ke zvyšování potenciálu místního rozvoje, za pomoci získaných financí z Evropské unie a z národních fondů (Dvořáková a kol., 2008). Místní akční skupinu jsou tvořeny místními aktéry a to na principu partnerství občanů, veřejné správy, podnikatelské sféry a neziskových organizací (Chevalier, 2013). Místní akční skupina je zpravidla nezisková organizace, která je nezávislá na politických rozhodnutích (Pelcl, 2008). Dle zákona č. 248/1995 Sb., o obecně prospěšných společnostech, ve znění pozdějších předpisů, je-li výsledkem hospodaření zisk, nesmí být použit ve prospěch zakladatelů, členů jejich orgánů, nebo zaměstnanců a musí být použit na poskytování obecně prospěšných služeb, pro které byla obecně prospěšná společnost založena.

Pro získání finančních prostředků je nezbytné vypracovat rozvojovou strategii vázanou na dané území (Pelcl, 2008). Následně je pak zodpovědná za zavedení a naplnění rozvojové strategie (Matoušková a kol, 2008). Dle Zpravodaje Venkova 2/2014, budou místní akční skupiny hrát důležitou roli pro programové období 2014-2020, neboť jsou považovány za nejefektivnější nástroj pro rozdělování dotací (Zpravodaj Venkova, 2/2014).

Území MAS má být geograficky homogenní s počtem obyvatel od 10 000 do 100 000, vyjma měst nad 25 000 obyvatel. Co se týká územní působnosti místní akční skupiny, je nezbytné vymezit katastrální území obcí, jejichž zastupitelstva souhlasila s realizací integrované strategie území (ISÚ) konkrétní místní akční skupiny na jejich území.

3.6 Integrovaná strategie území (ISÚ)

Integrovaná strategie území je nástroj zaměřený na dlouhodobě udržitelný územní rozvoj a je součástí CLLD. Jedná se o komplexní rozvojový dokument, který se vztahuje na území dané místní akční skupiny. ISÚ je zpracovávána na základě výstupů analýz, které jsou založeny na komunikaci s obcemi, obyvatelstvem, neziskovými organizacemi, podnikatelskou a veřejnou sférou zkoumaného území.

ISÚ obsahuje veškerou problematiku území s definicemi všech rozvojových směrů, neboť se odráží od reálných potřeb. ISÚ ve svém provedení obsahuje prioritní cíle a uvádí jednotlivé

opatření potřebná pro dosažení právě těchto stanovených cílů. Aby bylo možné zhodnotit efektivitu realizovaných opatření v rámci integrované strategie území, je nutné stanovit takzvané indikátory, které umožní prokazatelné sledování a celkovou evaluaci. (Odbor rozvoje a strategie regionální politiky MMR ČR, 2014)

3.8 Program rozvoje venkova

Program rozvoje venkova (PRV) je nástroj pro získávání podpory, která je poskytována Evropskou unií z Evropského zemědělského fondu pro rozvoj venkova (EAFRD). Orgánem, který řídí PRV je Ministerstvo zemědělství ČR (MZE) a je zprostředkováván Státním zemědělským intervenčním fondem (SZIF). (EAGRI DOTACE. Základní informace o Programu rozvoje venkova ČR, 2009)

PRV obsahuje návrh řešení a podrobné vymezení priorit, základní popis a souhrn všech opatření, popis základních administrativních a finančních souvislostí. Podrobnosti jsou pak stanoveny nařízením vlády pro nároková opatření PRV a pravidla, kterými se stanovují podmínky pro poskytování dotace na projekty PRV ČR. (Annual progress report., 2007).

V souladu se strategií Evropa 2020 jsou stanovené obecné cíle podpory pro PRV na období 2014-2020. Tyto stanovené cíle jsou vyjádřeny pomocí šesti priorit, platných pro celou Evropskou unii. Jedná se o tyto priority:

- I. Podpora předávání znalostí a inovací v zemědělství, lesnictví a ve venkovských oblastech.
- II. Zvýšení životaschopnosti zemědělských podniků a konkurenceschopnosti všech druhů zemědělské činnosti ve všech regionech a podpora inovativních zemědělských technologií a udržitelného obhospodařování lesů.
- III. Podpora organizace potravinového řetězce, včetně zpracovávání zemědělských produktů a jejich uvádění na trh, dobrých životních podmínek zvířat a řízení rizik v zemědělství.
- IV. Obnova, zachování a zlepšení ekosystémů souvisejících se zemědělstvím a lesnictvím
- V. Podpora účinného využívání zdrojů a podpora přechodu na nízkouhlíkovou ekonomiku v odvětvích zemědělství, potravinářství a lesnictví, která je odolná vůči klimatu.
- VI. Podpora sociálního začleňování, snižování chudoby a hospodářského rozvoje ve venkovských oblastech. (EAGRI DOTACE. Základní informace o Programu rozvoje venkova na období 2014-2020, 2009).

Legislativní rámec PRV

Program rozvoje venkova vychází hlavně z následujících legislativních předpisů Evropského společenství:

- Nařízení Rady (ES) č. 1698/2005 o podpoře pro rozvoj venkova z Evropského zemědělského fondu pro rozvoj venkova
- Nařízení Rady (ES) č. 1290/2005 o financování Společné zemědělské politiky
- Rozhodnutí Rady (ES) č. 2006/144/ES o strategických pokynech Společenství pro rozvoj venkova
- Nařízení Rady (ES) č. 1782/2003 které stanovuje společná pravidla pro režimy přímých podpor v rámci společné zemědělské politiky a který dále slouží pro zavádění některých režimů podpor pro zemědělce
- Nařízení Komise (ES) č. 1320/2006, které stanovuje pravidla pro přechod na podporu pro rozvoj venkova podle nařízení Rady (ES) č. 1698/2005
- Nařízení Komise (ES) č. 1974/2006, pomocí kterého se stanovují pravidla pro použití nařízení Rady (ES) č. 1698/2005 o podpoře pro rozvoj venkova z Evropského zemědělského fondu pro rozvoj venkova (EZFRV)
- Nařízení Komise (ES) č. 1975/2006, který určuje prováděcí pravidla k nařízení Rady (ES) č. 1698/2005, jedná-li se o provádění kontrolních postupů a podmíněnosti s ohledem na opatření na podporu rozvoje venkova.
- Směrnice 2000/60/ES Evropského parlamentu a Rady ze dne 23.10.2000 ustavující rámec pro činnost Společenství v oblasti vodní politiky
- A dalších právních předpisů

Program rozvoje venkova dále respektuje národní legislativu a to hlavně:

- Zákon č. 252/1997 Sb., o zemědělství, ve znění pozdějších předpisů
- Zákon č. 256/2000 Sb., o Státním zemědělském intervenčním fondu a o změně některých dalších zákonů, ve znění pozdějších předpisů
- A další právní předpisy (Annualprogress report., 2007).

4 Materiál a metody

4.1 Místní akční skupina Nad Prahou

Bakalářská práce je zpracována ve spolupráci místní akční skupinou Nad Prahou, jejíž území je situováno na pomezí okresů Praha – východ a Mělník ve Středočeském kraji a to severně od hlavního města Prahy. Toto historicky převážně zemědělské území sdružuje 32

obcí s celkovým počtem 50 000 obyvatel a to převážně v menších obcích. Největší obcí se statutem města jsou Neratovice s celkovým počtem obyvatel okolo 16 000. Na území místní akční skupiny působí tři obce s rozšířenou působností (ORP) a to Brandýs nad Labem, Kralupy nad Vltavou a Neratovice. Území je značně ovlivněno bezprostřední návazností na hlavní město Prahu.

Obce MAS Nad Prahou:

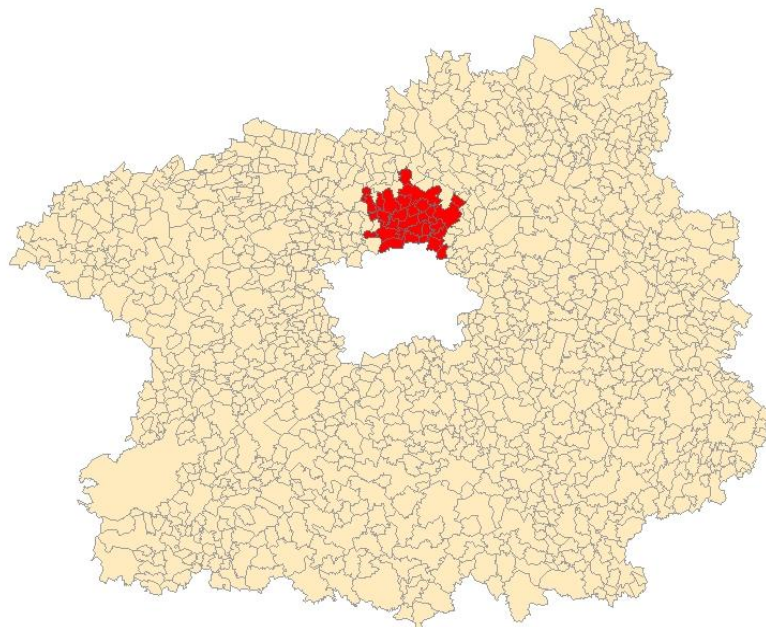
- | | |
|------------------------|----------------------|
| 1. Bašť | 2. Neratovice |
| 3. Bořanovice | 4. Nová Ves |
| 5. Brázdim | 6. Odolená Voda |
| 7. Čakovičky | 8. Ovčáry |
| 9. Hovorčovice | 10. Panenské Břežany |
| 11. Husinec | 12. Postřižín |
| 13. Chlumín | 14. Předboj |
| 15. Chvatěruby | 16. Přezletice |
| 17. Klecany | 18. Sedlec |
| 19. Klíčany | 20. Sluhy |
| 21. Kojetice | 22. Veleň |
| 23. Kostelec nad Labem | 24. Veliká Ves |
| 25. Líbeznice | 26. Vodochody |
| 27. Máslovice | 28. Zdiby |
| 29. Měšice | 30. Zlončice |
| 31. Mratín | 32. Zlonín |

Obr. 1 Území MAS Nad Prahou



Zdroj: Vlastní GIS zpracování. (Integrovaná strategie MAS Nad Prahou)

Obr. 2 Území MAS Nad Prahou v poměru k území Středočeského kraje



Zdroj: Vlastní GIS zpracování (Integrovaná strategie MAS Nad Prahou)

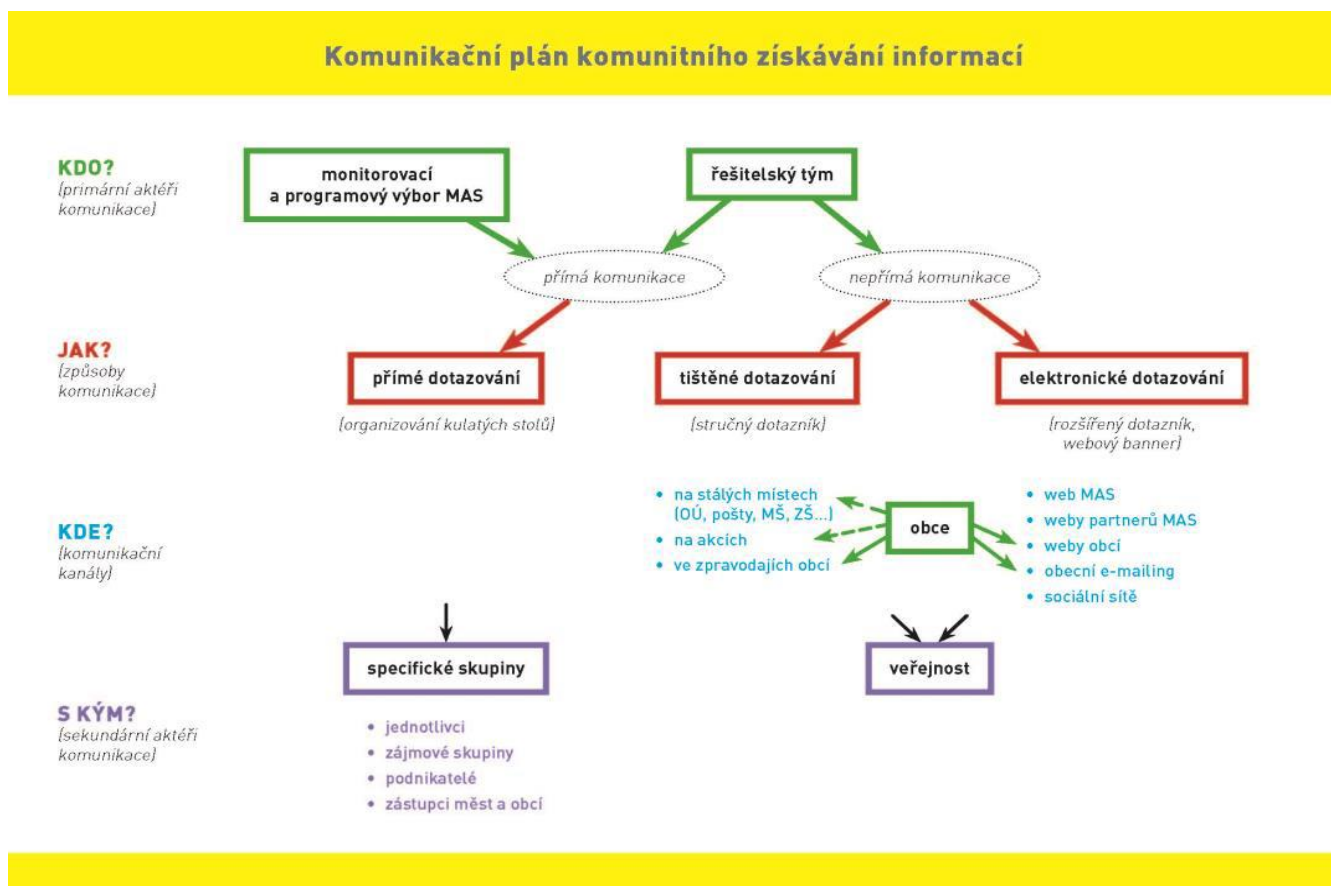
Pro zjištění nastalé situace a veřejného mínění v regionu MAS Nad Prahou byly použity metody šetření jak kvantitativní tak kvalitativní.

4.2 Použité kvantitativní metody šetření

Jako kvantitativní metoda pro analýzu území místní akční skupiny, bylo zvoleno dotazníkové šetření, jehož přípravu, provedení i následné vyhodnocení měl na starosti řešitelský tým MAS Nad Prahou.

Distribuce proběhla skrze stanovený komunikační plán (znázorněný níže), který stanovil způsob a distribuční kanály, jejichž prostřednictvím byly dotazníky šířeny. Hlavním aktérem komunikace přitom nebyl pouze řešitelský tým MAS Nad Prahou, ale také členové Monitorovacího a programového výboru a v některých fázích i samotné obce.

Obr 3. Komunikační plán



Zdroj: Integrované strategie MAS Nad Prahou (2014)

Základním prvkem této kvantitativní metody je dotazník, který je specifikován výzkumnými otázkami a slouží ke kvantitativnímu sběru dat (Punch, 2008). Důležitou částí přípravy dotazníků je stanovení počtu a stylu otázek, struktury respondentů co se týče věku,

pohlaví, stupně dosaženého vzdělání atd. Neméně důležité je rozhodnutí o způsobu distribuce.

Před sestavením dotazníku, tedy i před zahájením dotaznickového šetření je obecně nezbytné stanovit jeho cíle a formulovat jeho otázky. Cílem dotaznickového šetření je zjištění priorit obyvatelstva a v některých případech se jedná o zjištění, zda je jistý stav vůbec dosažitelný.

Pokud jde o formulaci otázek je velice důležité, aby byly formulovány jednoznačně a srozumitelně. Otázky se dělí na otevřené a uzavřené, přičemž častější jsou uzavřené. Škála hodnot pro tyto otázky je dotvářena dodatečně na základě získaných odpovědí respondentů. Jako třetí způsob šetření existuje i možnost kombinovat tyto dva typy otázek, otázka se pak nazývá polouzavřená a respondentům umožňuje výběr odpovědí z nabízených variant, nebo uvedení své odlišné odpovědi (Řezanková, 2011).

Tištěné dotaznickové šetření MAS Nad Prahou

Cíl:

Řešitelský tým tištěným dotazováním chce zapojit do analýzy co nejširší veřejnost a to včetně respondentů, kteří nemají přístup k internetovému připojení, nebo s ním neumí pracovat.

Příprava:

Všichni členové řešitelského týmu se zapojili do procesu tvorby tištěného dotazníku. Na počátku byla stanovena kritéria, která se týkala obsahu (vymezení oblasti otázek), formy (stanovení způsobu dotazování s ohledem na vyhodnocování), délky dotazníku (maximální počet otázek). Výsledkem této fáze byl stručný dotazník, rozdělení do dvou částí. První část obsahovala pět škálově ohodnocených otázek a v části druhé měli respondenti prostor uvést, co jim v jejich obci chybí a co by chtěli změnit.

Distribuce:

Dotazníky pro účely analýzy MAS Nad Prahou byly vytištěny v nákladu 40 000 kusů. Dle počtu obcí a obyvatel byly dotazníky rozděleny a distribuovány do všech obcí z regionu MAS Nad Prahou a to na tyto místa:

- Obecní úřady
- Mateřské, základní a střední školy
- Partnerům MAS Nad Prahou
- Pošty, prodejny, zdravotnická a sociální zařízení

Časové vymezení:

První etapa tištěného dotazování proběhla v rozmezí dubna – května 2014, druhá etapa proběhla během června – srpna 2014. Minimální doba, po kterou měli respondenti dotazníky k dispozici, byla stanovena na 3 týdny.

Dotazník:

Dotazník je znázorněn v příloze této bakalářské práce č. 1.

Elektronické dotazníkové šetření MAS Nad Prahou

Cíl:

Elektronické dotazníky byly určeny především k zapojení respondentů, kteří běžně využívají elektronické komunikace.

Příprava:

Řešitelský tým vycházel z předpokladu, že vyplnění internetového dotazníku je snadnější než vyplňování tištěných dotazníků a respondenty neodradí. Z tohoto důvodu došlo k rozšíření a rozdělení dotazníku do tří částí. V této rozšířené verzi dotazníku první část dotazníku zjišťovala informace o respondentovi, druhá část obsahovala šestnáct škálově hodnocených otázek, které se týkaly spokojenosti s vybaveností v obci. Poslední část, stejně jako v tištěném dotazníkovém šetření, byla zaměřena na to, co respondentovi v obci chybí a co by chtěl změnit

Po stanovení struktury a otázek dotazníku byla vytvořena elektronická podoba za využití služby serveru www.google.com, která současně zajišťuje i sběr odpovědí. Následně po zveřejnění dotazníku na internetu byl vytvořen banner s logem MAS Nad Prahou, který byl zaslán členským obcím a následně zveřejněn na obecních webových stránkách. Rovněž byla vytvořena stránka MAS Nad Prahou na sociální síti Facebook, kde byl odkaz na dotazník rovněž umístěn.

Časové vymezení:

Dotazník byl na internetových stránkách zveřejněn v květnu 2014. Elektronické dotazování zatím nebylo ukončeno.

Dotazník:

Dotazník je znázorněn v příloze této bakalářské práce č. 2.

Kulaté stoly

Jako další metoda získávání potřebných informací o území místní akční skupiny sloužilo přímé dotazování, uskutečněné formou kulatých stolů. Na organizaci kulatých stolů se podílel řešitelský tým a členové Monitorovacího a programového výboru MAS Nad Prahou. Kulatých stolů se účastnili zástupci specifických skupin obyvatel, kteří byli vytipováni za pomoci všech členských obcí.

Specifické skupiny obyvatel:

Jednotlivci: - Předškolní děti (prostřednictvím rodičů)

- Školní děti a mládež
- Senioři

Zájmové skupiny

- Drobná řemesla, služby, začínající podnikatelé
- Sociální služby a zdravotnictví
- Rybáři, myslivci, zahrádkáři
- Cestovní ruch
- Sportovní organizace a hasiči
- Kulturní spolky a mimoškolní vzdělávání
- Organizátoři volnočasových aktivit
- Školství
- Zemědělství

Podnikatelé

Zástupci měst a obcí

Průběh:

Délka setkání se odvíjela od aktivity účastníků – od 1 hodiny do cca 2,5 hodiny. Z každého setkání byl pořízen zápis, prezenční listina a fotodokumentace.

Časové vymezení:

Kulaté stoly byly pořádány v termínech od 28. dubna 2014 do 20. května 2014.

Vyhodnocení:

Všechny podněty získané prostřednictvím kulatých stolů byly soustředěny, vyhodnoceny, a implementovány do předpřipraveného dokumentu – ISÚ

4.3 Použitá kvalitativní metoda

Jako kvalitativní metoda, k získání potřebných informací pro zpracování integrované strategie území místní akční skupiny Nad Prahou byla použita takzvaná SWOT analýza.

SWOT analýza vznikla zkrácením anglických slov:

Strengths (= silné stránky)

Weaknesses (= slabé stránky)

Opportunities (= příležitosti)

Threats (= hrozby)

Představuje ucelenou metodu kvalitativního vyhodnocení významných stránek definovaného projektu, či tématu. Jedná se o přehledné zobrazení silných stránek, naproti stránkám slabým a příležitostmi naproti hrozbám. Toto zobrazení umožňuje při správné úvaze a stanovení následných kroků maximalizovat silné stránky a naopak potlačit stránky slabé (Tauer a kol., 2009). Je tedy nezbytné analyzovat významné stránky a zjistit jejich příčiny a definovat zda se jedná o stav dočasný či trvalý. Tato analýza je tedy efektivním nástrojem pro stanovení programových záměrů (Wokoun a kol., 2008).

5. Výsledky

Ve své práci se zabývám nově vznikající místní akční skupinou Nad Prahou a jejími činnostmi spojenými se zpracováním integrované strategie pro její území. Zájem se upírá i na strukturu a jednotlivé řídicí a správní orgány místní akční skupiny.

5.1 Identifikace právnické osoby a jejích orgánů

Sídlo společnosti: Mělnická 275, Líbeznice, psč 250 65

IČ: 013 98 717

Zakládající smlouva ze dne 31. Ledna 2013.

Zakladatelé obecně prospěšné společnosti MAS Nad Prahou:

1) Ing. Iva Cucová, r.č. 705[redacted]/[redacted]8, bytem Hlavní 150, 250 65 Bašť

2) Ing. Jiří Falek, r.č. 520[redacted]/[redacted]1, bytem Sokolská 96, 250 63 Mratín

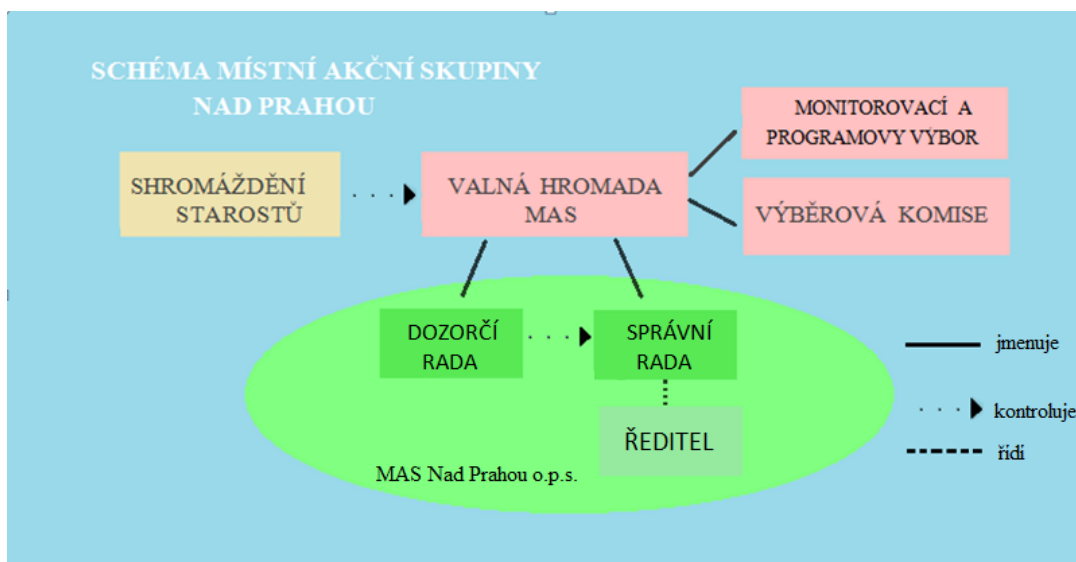
3) Mgr. Martin Kupka, r.č. 751[redacted]/[redacted]2, bytem Jana Pavelky 660, 250 65 Líbeznice

Mas Nad Prahou existuje v právní formě obecně prospěšné společnosti, která je zapsána v rejstříku obecně prospěšných společností, vedeným Městským soudem v Praze do oddílu O 1099.

Orgány právnické osoby.

- dozorčí rada
- správní rada
- ředitel (Analýza území, 2014)

Obrázek 4 Schéma Místní akční skupiny Nad Prahou



Zdroj: Vlastní zpracování (dle: Analýza území, 2014)

Shromáždění starostů

Jedná se o profesní shromáždění statutárních zástupců členských obcí MAS Nad Prahou.

- Funguje jako kontrola činnosti MAS
- Zajišťuje profesní setkávání starostů a jejich vzdělávání
- Definiuje priority veřejné správy regionu

Valná hromada

Valná hromada je nejvyšší orgán místní akční skupiny, je tvořena všemi jejími aktéry, přičemž veřejný sektor, ani jiná ze zájmových skupin nesmí představovat více než 49% hlasovacích práv.

- Schvaluje jednací řád a další vnitřní předpisy MAS
- Je zodpovědná za implementaci strategie komunitně vedeného místního rozvoje (SCLLD)
- Zřizuje povinné orgány: Programový výbor, Kontrolní výbor a Výběrovou komisy
- Volí členy povinných orgánů
- Schvaluje výroční zprávu o činnosti a hospodaření Místní akční skupiny

- Rozhoduje o fúzi nebo zrušení Místní akční skupiny

Programový výbor

Je rozhodovacím orgánem místní akční skupiny, předsedu výbor volí z řad svých členů.

- Rozhoduje o přijmutí, či vyloučení partnera MAS
- Schvaluje rozpočet MAS
- Schvaluje, uzavírá, či ukončuje pracovněprávní spory vztah s vedoucím zaměstnancem, který realizuje SCLLD
- Schvaluje výzvy k podávání žádostí
- Vybírá projekty k realizaci a stanovuje výši alokace na základě návrhu výběrové komise

Výběrová komise

Je výběrovým orgánem místní akční skupiny, který je tvořen sedmi členy volených ze subjektů působících na daném území. Předseda Výběrové komise je volen z řad členů, přičemž hlasovací právo při rozhodování je rovné.

- Provádí předvýběr projektů dle objektivních kritérií
- Navrhuje pořadí projektů dle přínosů ke splnění záměrů a cílů strategie

Dozorčí rada

Dozorčí rada minimálně dvakrát ročně zpracovává zprávu o výsledcích své kontrolní činnosti ohledně finančního hospodaření MAS Nad Prahou a tu pak podává řediteli a správní radě.

- Ověřování hospodaření z hlediska souladu příjmů a výdajů
- Ověřování činností místní akční skupiny z hlediska souladu s právními předpisy a statutem

Správní rada

Program Správní rady je dán statutem společnosti, kromě těchto daných bodů může ostatní body programu ovlivnit předseda rady, případně ředitel místní akční skupiny.

- Dbá na zachování účelu, za kterým byla společnost založena
- Schvaluje změny smluv v případech a způsobem stanoveným zákony
- Schvaluje výstupní zprávy místní akční skupiny

Ředitel

Ředitelem může být pouze fyzická osoba, která je trestně bezúhonná a má způsobilost k právním úkonům.

- Ředitele jmenuje, či odvolává Správní rada
- Jako statutární orgán řídí činnost místní akční skupiny a jedná jejím jménem

5.2 Vymezení aktivit a obecně prospěšných služeb MAS Nad Prahou

Obecně prospěšná společnost MAS Nad Prahou byla založena za účelem rozvoje regionu Nad Prahou a to pomocí poskytovaných obecně prospěšných služeb metodou LEADER a to hlavně:

- Tvorba strategií a plánů rozvoje regionu
- Koordinace rozvoje regionu ve všech oblastech
- Aktivity spojené s rozvojem a propagací regionu a jeho turistického potenciálu
- Vytváření nových forem a možností ekonomického a turistického využití krajiny
- Ochrana obrazu krajiny, sídel a jejich hodnot jako jediného základního prostředku pro rozvoj turistického ruchu
- Podpora multifunkčního zemědělství a ochrana životního prostředí
- Služby při financování projektů zaměřených k rozvoji regionu
- Tvorba informační databáze ke shromáždění potřebných k rozvoji regionu
- Spolupráce se zahraničními subjekty majícími vztah k regionu
- Příprava informačních a metodických materiálů a pomůcek ke školení
- Spoluúčast na rozvoji lidských zdrojů
- Zajištění osvěty a vzdělanosti lidského potenciálu regionu
- Provoz informačního centra, jeho koordinace a rozvoj
- Komunikace při rozvoji regionu s orgány samosprávy a státní správy
- Aktivity spojené se spoluprací s orgány Evropské unie v rámci rozvoje venkova
- Vydávání tiskovin

5.3 Výstupy použitých analýz

V této části práce uvádí získané hodnoty týkající se území místní akční skupiny Nad Prahou, které byly získány s využitím kvantitativních a kvalitativních metod šetření.

Kvantitativní metoda – dotazníkové šetření tištěné

Tato metoda pro zajištění potřebných informací nezbytných ke zpracování integrované strategie byla využita ve dvou formách distribuce. V první řadě byly dotazníky šířeny v tištěné podobě a to v celkovém nákladu 40 000 kusů prostřednictvím všech členských obcí a to na nejfrekventovanějších místech jako jsou obecní úřady, zdravotní střediska, pošty atd..

Informace o přípravě dotazníku pro tištěnou distribuci jsou uvedeny v této práci v kapitole 4, podkapitole 2 a samotný dotazník je znázorněn v příloze č. 1.

Výsledky tištěného dotazníkového šetření byly uváděny v rozmezí hodnotící škály 1 - 5 se systémem hodnocení stejným jako ve škole, nebo v procentuálním vyjádření. Volné odpovědi získané otevřenými otázkami byly uvedeny formou textů. U některých odpovědí byla doplněna hodnota udávající četnost výskytu.

Tabulka 1 Hodnoty získané z tištěného dotazníkového šetření

Dotazníkové šetření	Celkový průměr
Hodnota spokojenosti obyvatel s prostředím, ve kterém žijí.	2,16
Hodnota možnosti volnočasového vyžití.	2,5
Hodnota spokojenosti s podmínkami pro vzdělání.	1,92
Hodnota dostupnosti zdravotní a sociální péče.	2,55
Procenta dojíždějících obyvatel za prací.	74%
Hodnota celkové spokojenosti s kvalitou života v obci.	2,05

Zdroj: vlastní zpracování (Analýza území MAS Nad Prahou, 2014)

Jak je z uvedené tabulky patrné, žádná ze zkoumaných skutečností nebyla hodnocena hůře, než 2,55. Nejlépe hodnocená položka, hodnotící spokojenost s podmínkami pro vzdělání ukazuje skutečnost, že území MAS Nad Prahou čerpá z návaznosti na hlavní město Prahu a tudíž není problém s výběrem, či kvalitou dostupného vzdělání. Skutečnost návaznosti tohoto území na hlavní město Prahu dokládá i vysoké procento dojíždějících obyvatel za prací a to 74 %.

Kvantitativní metoda – dotazníkové šetření elektronické

Druhá forma distribuce dotazníkového šetření byla zajištěna elektronickou cestou za využití internetových stánek MAS Nad Prahou, partnerů MAS Nad Prahou, členských obcí, sociálních sítí, nebo obecního e-mailingu. Tato forma distribuce umožnila zvýšit počet otázek a tím i znásobit rozsah zjišťovaných skutečností a informací o území.

Informace o přípravě rozšířeného dotazníku pro elektronickou formu distribuce jsou uvedeny v této práci v kapitole 4, podkapitole 2 a samotný dotazník je zobrazen v příloze č. 2.

Vyhodnocení získaných informací, bylo zajištěno stejným způsobem, jako u tištěné formy dotazníkového šetření.

Získané výstupy elektronicky šířeného dotazníkového šetření jsou uvedeny v následující tabulce číslo 2.

Tabulka 2 Hodnoty získané z elektronického dotazníkového šetření

Rozšířené dotazníkové šetření	průměr
Veřejné budovy	3,1
Veřejné prostranství	2,8
Zázemí pro volný čas	2,9
Místní komunikace	3,1
Nemovité památky	2,4
Negativní společenské jevy	2,5
Základní školy	2,9
Mateřské školy	2,5
Zdravotní péče	3,3
Životní prostředí	2,4
Služby pro specifické skupiny obyvatel	3,2
Péče o krajinu a místní produkce	3,3
Cestovní ruch	3,6
Konkurenceschopnost místních podnikatelů	3,3
Zaměstnanost a vznik pracovních míst	3,7
Kvalitní bydlení	3
Aktivita občanů	2,4
Zlepšení veřejného prostranství	2,4
Budování a zlepšení zázemí pro volný čas	2,1
Podpora zaměstnanosti	2,8
Opravy veřejných budov	2,7
Dostupnost zdravotní péče	2,4
Podpora ZŠ	1,9
Podpora MŠ	2
Péče o památky	2,7
Podpora zdravého životního prostředí - třídění odpadů...	2,3
Podpora potřeb specifických skupin - rodiče na mateřské, senioři, postižení...	2,5
Řešení negativních společenských jevů - kriminalita, soc. vyloučení, závislosti	2,6
Rozvoj cestovního ruchu - stezky, propagace	2,6
Podpora péče o krajinu - výsadba zeleně, protipovodňová opatření	2,2

Zdroj: vlastní zpracování (Analýza území MAS Nad Prahou, 2014)

Výsledky elektronicky šířeného dotazníkového šetření umožňují vidět širší rozsah informací o území MAS Nad Prahou. Dále jsou zde patrné výkyvy v hodnotách výsledků, které se pohybují od 1,9 až do 3,7. Přičemž tyto výsledky potvrzují výsledky předchozí formy

distribuce šetření, kde taktéž nejlépe hodnoceno bylo školství a nejhůře byl hodnocen počet a vznik pracovních míst na území místní akční skupiny Nad Prahou.

Kvalitativní metoda - SWOT Analýza

Jako kvalitativní metoda, pro získání potřebných informací ke zpracování integrované strategie území místní akční skupiny Nad Prahou byla použita SWOT analýza, která představuje ucelenou metodu kvalitativního vyhodnocení významných stránek tohoto území.

Tato analýza umožnila přehledné zobrazení silných stránek, naproti stránkám slabým a příležitostem naproti hrozbám. To dále řešitelskému týmu umožnilo stanovení následných kroků pro využití silných stránek a naopak slabé stránky potlačit. Jedná se tedy o nezbytnou součást analýzy pro zjištění potřebných kroků zajišťujících trvale udržitelný rozvoj území.

SILNÉ STRÁNKY	SLABÉ STRÁNKY
<ul style="list-style-type: none"> – Optimální věková struktura obyvatelstva – Návaznost území na hlavní město Prahu – Udržení ZŠ, pokračující rozvoj MŠ – Domov důchodců, dům s pečovatelskou službou, lékařské ordinace v regionu – Vymezení ploch všech druhů zeleně je zaneseno v územních plánech a Okresním generelu ÚSES – Dokončení plynofikace, výstavba kanalizace atd. v obcích – Dobré napojení členských obcí na Prahu – Neratovice díky systému Pražské integrované dopravě a železnice – Návaznost obcí na dálniční infrastrukturu (D8) – Udržení přírodního prostředí a venkovského rázu regionu MAS – Nižší míra nezaměstnanosti 	<ul style="list-style-type: none"> – Region MAS nemá přirozené spádové jádro o obslužném významu větším než vlastním – Nízký podíl pracujících se zaměstnáním na území regionu MAS – Nízká kapacita MŠ a ZŠ v regionu MAS – Nedostatečný výskyt SŠ v regionu MAS – Nedostatečná infrastruktura volnočasové aktivity – Vysoká intenzita dopravy zejména v ranních hodinách – Nedobudovaná infrastruktura v obcích – Nedostatečně využitý potenciál cyklodopravy v regionu MAS – Špatné propojení obcí regionu MAS hromadnou dopravou – Vysoká míra lokálního znečištění odpady

- Kulturní a společenské akce
- Obyvatelé s vyšším stupněm vzdělání
- Nedostatečný počet parkovacích ploch
- Nízká podnikatelská aktivita v území
- Malá míra zastoupení/úplná absence progresivních ekonomických oborů
- Výskyt bodových závad na silniční síti

PŘÍLEŽITOSTI	OHROŽENÍ
<ul style="list-style-type: none"> – Možnost získání a využití finanční podpory z programů EU na financování projektů rozvoje cestovní ruchu – Plochy pro výstavbu komerčních zón v územním plánu – Rozvoj cykloturistiky v regionu – V případě zkvalitňování stavu ŽP známost území jako tzv. dobrá adresa – Opravy tras pozemních komunikací a silnic, úprava napojení silnice I/9 na dálnici – Zlepšování vody v Labi a místních menších toků – Specializace regionu MAS na přírodní formy turismu – cykloturistika, golfové areály atd. – Reklama a propagace regionu MAS v médiích – Dokončení výstavby infrastruktury v členských obcích regionu MAS, dostupnost rozvinutějších forem služeb ve větších obcích – Pozitivní přístup obcí vůči občanům 	<ul style="list-style-type: none"> – Zhoršení stavu životního prostředí v souvislosti s intenzivním nárůstem počtu obyvatel v území – Nedostatečné vybavení území infrastrukturou – Nedostatečný rozvoj obslužné a kulturní sféry regionu MAS oproti nabídce Prahy – Výrazná bytová výstavba, která není dostatečně zabezpečena potřebnou infrastrukturou – Nevyřešená dopravní situace – Zhoršení stavu komunikací v důsledku nadměrné dopravní zátěže – Silný nátlak na pokračování výstavby na úkor zeleně – Narůstající počet nevyřízených žádostí o umístění do MŠ – Absence základní lékařské péče i nedostatek ordinací praktických – Bez vybudování volnočasové infrastruktury pro děti a mládež možnost vzniku negativních sociálních jevů

Vlastní zpracování: dle Analýzy území MAS Nad Prahou 2014

Výstupy provedené SWOT analýzy byly stěžejní pro následné zpracovávání integrované strategie. Ve výsledcích této analýzy si nelze nepovšimnout jasných souvislostí mezi hlavními skupinami a nastalými skutečnostmi. Například drtivá většina silných stránek daného regionu souvisí s tím, že území místní akční skupiny přímo navazuje na území hlavního města Prahy. Naopak slabé stránky a ohrožení jsou spojené s masivním nárůstem počtu obyvatel na území dříve spíše zemědělského regionu, kde není zajištěna dostatečná infrastruktura a obslužnost.

5.4 Analytický přehled území MAS NAD Prahou

5.4.1 Obyvatelstvo

Od roku 1989 prošel region MAS Nad Prahou velmi dynamickým demografickým vývojem, který významně ovlivnil obyvatelstvo, infrastrukturu a nakonec i celkové dění na daném území. Počet obyvatel území místní akční Nad Prahou neustále vzrůstá z důvodu přímého navázání na hlavní město Prahu. Za další důvod nárůstu obyvatel může být považován fakt, že neustále dochází k rozvoji bytové výstavby a výstavby rodinných domů. V důsledku těchto vlivů je imigrace obyvatel do regionu vysoká, což znázorňují i následující tabulky vývoje počtu obyvatel na území MAS, včetně prognózy roku 2020.

Tabulka 3 Vývoj počtu obyvatel území MAS

ROK	Počet obyvatel - celkem
1992	39 270
2002	41 600
2008	48 670
2012	55 512
2020	69 505

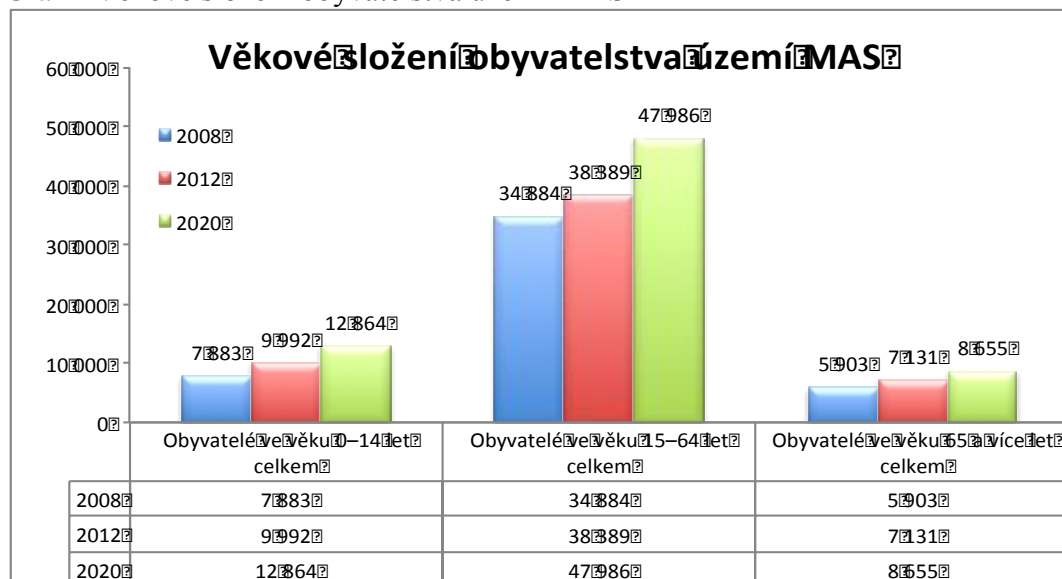
Zdroj: Vlastní zpracování (Analýza území MAS Nad Prahou, 2014)

Z výše znázorněné tabulky je evidentní vysoké tempo nárůstu obyvatel, kdy v roce 1992 bylo na území místní akční skupiny Nad Prahou celkem 39 270 obyvatel, zatímco v roce 2020 byl počet obyvatel již 55 512. Jedná se zde tedy o 40% nárůst obyvatelstva během dvaceti let. Dále je pak očekáván další přibližně 25% nárůst obyvatelstva a to až na úroveň okolo 69 – 70 tisíce obyvatel.

Z druhého výše popsaného důvodu, se na území MAS přestěhovávají většinou mladí lidé, kteří zde zakládají rodiny. V praxi to znamená pozitivní vliv na strukturu obyvatelstva, pokud jde o věkové struktury (graf 1). Procentuální porovnání věkového složení obyvatel místní akční skupiny Nad Prahou, Středočeského kraje a České republiky za rok 2012, tento fakt

potvrzuje. Poměr obyvatel MAS Nad Prahou ve věku 65 let a více tvoří pouze 13%. Naopak podíl obyvatel ve věku 0-14 let i obyvatel ve věku 15-64 let je vyšší oproti kraji i ČR (Analýza území MAS Nad Prahou, 2014).

Graf 1 Věkové složení obyvatelstva území MAS



Zdroj: Analýza území MAS Nad Prahou, 2014

Tabulka 4 - Počet obyvatel v letech 2008-2012 včetně prognózy roku 2020 v jednotlivých členských obcích a městech regionu MAS:

Obec název	2008	2009	2010	2011	2012	2020
Bašť	1 097	1 289	1 414	1 631	1 763	3 113
Bořanovice	649	666	673	707	745	921
Brázdím	627	625	636	666	668	767
Čakovičky	498	515	507	535	534	610
Hovorčovice	1 751	1 901	1 992	2 130	2 178	3 073
Husinec	1 056	1 185	1 282	1 325	1 338	1 941
Chlumín	450	457	459	476	480	543
Chvatěruby	457	462	460	482	503	585
Klecany	2 325	2 489	2 744	2 951	3 011	4 538
Klíčany	344	370	369	380	379	448
Kojetice	694	718	720	757	780	945
Kostelec nad Labem	3 376	3 413	3 443	3 552	3 651	4 176
Líbeznice	1 759	1 896	2 008	2 144	2 306	3 365
Máslovice	275	278	287	317	330	446
Měšice	1 368	1 495	1 582	1 645	1 726	2 429
Mratín	1 011	1 098	1 164	1 245	1 278	1 840
Neratovice	16 502	16 494	16 414	16 472	16 415	16 263
Nová Ves	287	423	518	675	816	1 854
Odolena Voda	5 390	5 495	5 579	5 542	5 589	5 964
Ovčáry	418	419	423	470	484	626
Panenské Břežany	580	571	587	565	566	540
Postřižín	494	600	697	809	868	1 651
Předboj	505	557	606	678	718	1 160
Přezletice	886	904	1 038	1 150	1 230	1 976
Sedlec	212	222	224	264	293	447
Sluhý	661	674	677	677	673	699
Veleň	867	905	901	954	969	1 172
Veliká Ves	270	271	274	283	291	332
Větrušice	424	471	486	509	543	763
Vodochody	506	541	542	543	530	582
Zdíby	2 280	2 448	2 608	2 786	2 951	4 295
Zlončice	425	457	485	524	529	759
Zlonín	226	270	288	348	377	682
celkem	48 670	50 579	52 087	54 192	55 512	69 505

Zdroj: Analýza území MAS Nad Prahou, 2014

Z výše uvedené tabulky je patrné, že v některých členských obcích může dojít až k 200% nárůstu obyvatelstva mezi roky 2008 a 2020. Tento jev se týká zejména obcí, které přímo navazují na hlavní město Prahu.

5.4.2 Vybavenost obcí a poskytované služby

Z důvodu kompletního vyhodnocení charakteristiky území MAS Nad Prahou byl sestaven soubor ukazatelů, který obsahuje údaje o vybavenosti obcí, sociálních službách, cestovním ruchu, společenských akcích, volnočasových akcích, vzdělávání atd..

Níže zobrazená tabulka znázorňuje výsledky dotazníků, které byly vyplněny jednotlivými obcemi regionu MAS v časovém rozmezí duben – květen roku 2014 a přináší souhrnné vyhodnocení (Analýza území MAS Nad Prahou, 2014).

Tabulka 5 Vybavení obcí a poskytované služby regionu MAS

Vybavení obcí	měrná jednotka	hodnota	průměr/obec
Veřejný vodovod	% připojených domácností	88%	x
Veřejná kanalizace s ČOV	% připojených domácností	82%	x
Veřejná kanalizace dešťová	ano - ne	0,19	0,6
Plynovod	% připojených domácností	56%	x
Obecní rozhlas	ano - ne	29,5	92,19%
Sběrný dvůr odpadů	ano - ne	18	56,25%
Internet WIFI provozovaný obcí	ano - ne	4	12,50%
Kabelová televize	ano - ne	1	3,13%
Pracovní úřad	ano - ne	2	6,25%
Služebna policie	ano - ne	7	21,88%
Poštovní služby	ano - ne	14	43,75%
Spolkový/kulturní dům/klubovna	ano - ne	13	40,63%
Obřadní síň	ano - ne	10	32,26%
Středisko (dům) pro volný čas dětí a mládeže	ano - ne	4	12,90%
Veřejná knihovna vč. poboček	ano - ne	26	83,87%
Sakrální stavba využívaná pro náboženské akce	počet	23	0,72
Muzeum (vč. poboček, památníků, pamětních síní apod.)	počet	12	0,38
Galerie (vč. poboček a výstavních síní)	počet	4	0,13
Obchod – potraviny	m ² prodejní plochy	11762	392,07
Rychlé občerstvení	počet	33	1,06
Hospoda/restaurace bez kuchyně	počet	54	1,69
Hospoda/restaurace s kuchyní	počet	67	2,09
Restaurace jako součást ubytovacího zařízení	počet	7	0,23
Cukrárna, kavárna, čajovna, vinárna apod.	počet	23	0,74

Zdroj: Vlastní zpracování dle dotazníkového šetření

5.4.3 Životní prostředí

Chceme-li posuzovat problematiku životního prostředí MAS Nad Prahou je zapotřebí region MAS rozdělit na dva pomyslné celky a to na město Neratovice a přilehlé obce a na obce v těsném sousedství s Prahou.

Neratovice a přilehlé obce:

Toto území patří k ekologicky nejzatíženějším oblastem. V minulých letech proběhl jeden z nejnáročnějších projektů a to odstraňování starých ekologických zátěží, kdy proběhla sanace několika objektů zamořených dioxiny v areálu Spolany Neratovice. I přes tento projekt v areálu zůstávají některé budovy nadále nezbaveny této zátěže. V současné době nadále představuje provoz chemičky riziko chemické havárie, například únik čpavku.

Jako další problém je považován provoz automobilové dopravy, který způsobuje nadměrnou zátěž emisí a to hlavně na klíčové tepně – silnice 1/9.

Tímto pomyslně stanoveným územím v okolí Neratovic, protékají řeky Labe a Vltava, což se v minulých letech znamenalo komplikace s povodněmi a to hlavně pro obce, které se nacházejí v záplavových oblastech. Jedná se o obce Neratovice, Chlumín a Kostelec nad Labem. Protipovodňová ochrana představuje pro celé území významné téma k řešení. Ochrana dalších částí území je vzhledem k členitosti terénu a délce říčních břehů velmi komplikovaná a nákladná

Obce v těsné blízkosti Prahy:

Stav životního prostředí na tomto pomyslně stanoveném území je postupně ovlivňováno dynamicky se rozvíjející zástavbou, která se vyskytuje prakticky ve všech obcích sousedících s hlavním městem Prahou. Tato výstavba se projevuje v různých formách, které ovlivňují jak celkový vzhled a morfologii obcí, tak i kvalitu bydlení. Výstavba se uskutečňuje individuálně jednotlivci, tak ale i pod vedením developerských firem. Pozemky, na kterých se výstavba uskutečňuje, se může nacházet uvnitř již existující zástavby, na jejím okraji v návaznosti na stávající sídla, nebo i mimo ně.

Postupné zvyšování zastavěných ploch a následně i vzrůstající počet obyvatel s sebou přináší další témata, která je třeba řešit. Mezi tato témata patří zvyšování ekologické zátěže, jako například zvýšení hustoty dopravy, potřeba výstavby zařízení obslužné sféry, čističky odpadních vod, nakládání se zvýšenou produkcí odpadů atd.

I přes veškeré výše zmíněné problémy spojené s navyšováním počtu obyvatel se na území MAS Nad Prahou dodnes vyskytují zákoutí v původní podobě neovlivněná činností člověka.

Ochrana přírody a krajiny

Na území místní akční skupiny Nad Prahou se nachází několik maloplošných zvláště chráněných území (MZCHÚ). Jde o přírodní rezervace:

- Máslovická stráň, nacházející se na pravém břehu Vltavy, mezi obcemi Máslovice a Vodochody. Předmětem ochrany byla v roce 1999 vyhlášena série skalních výchozů a fragmentů skalní stepi s výskytem ohrožených druhů rostlin, živočichů, lučních a lesních biotopů. V roce 2003 zde byla otevřena naučná stezka v délce 1,2 km.
- Vršky pod Špičákem, ležící na kopci Špičák přibližně 400m severně od obce Odolena Voda. Předmětem ochrany jsou společenstva teplomilných trávníků a skalních výchozů s výskytem ohrožených, tedy i vzácných druhů rostlin a živočichů.

Dále jde o přírodní památku:

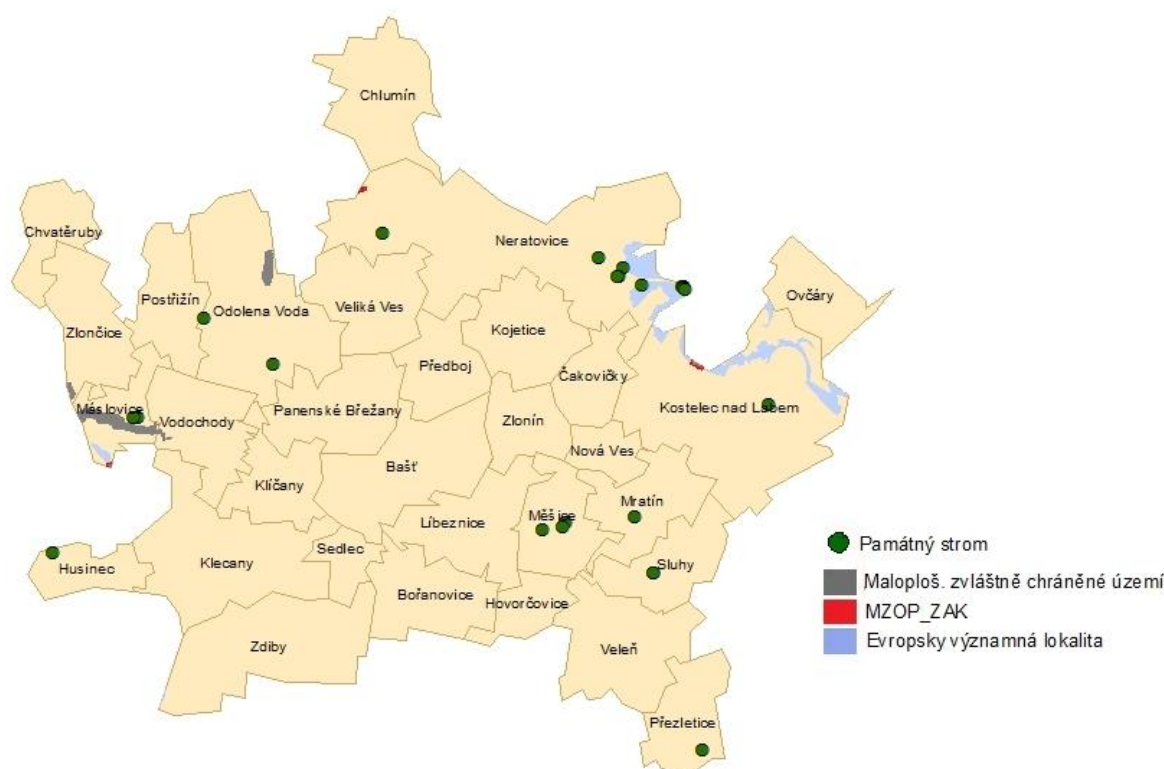
- Hlaváčkova stráň, která se rozkládá při jižním okraji osady Dolánky, tvořící součást obce Zlončice. Jde o strmý svah na pravém břehu Vltavy, nad zdymadlem Dolany. Předmětem ochrany jsou suché louky a skalní stepi zároveň se zástupci teplomilné stepní a lesostepní flory a fauny.

Na území MAS okrajově zasahují dvě evropsky významné lokality soustavy NATURA 2000:

- Polabí u Kostelce, přírodní památka vztahující se na celkovou plochu 84,62 hektarů. Předmětem ochrany je zde hlavně nadprůměrně zachovalá říční niva s charakteristickou mozaikou lučních lesů, luk, vodních ploch a mokřadů se vzácnými druhy flory a fauny.
- Větrušická rokle, národní přírodní rezervace, nacházející se na pravém břehu řeky Vltavy, navazující na obec Větrušice. Území má charakter slunných skalnatých strání. Rezervace byla vyhlášena roku 69 minulého století na území přibližně 25 hektarů za účelem ochrany rostlinného společenství typu skalní stepi a lesostepi.

Celkově se na území místní akční skupiny Nad Prahou nachází 22 památních stromů. Jde hlavně o duby, jasany, jírovce maďal, lípy a topoly.

Obr. 5 Prvky ochrany přírody a krajiny na území MAS Nad Prahou



Zdroj: Vlastní GIS zpracování (použit v Integrované strategii území MAS Nad Prahou)

5.4.4 Podnikání, výroba a zaměstnanost v regionu

Tato analytická část se zabývá stavem podnikání a problematikou zaměstnanosti na území místní akční skupiny. Jedná se o snahu zajištění dostatečných informací pro adekvátní reakce nezbytné ke zpracování integrované strategie území.

Nejvýznamnějšími aktivitami na území místní akční skupiny Nad Prahou jsou dle klasifikace CZ-NACE:

- Velkoobchod a maloobchod; opravy a údržba motorových vozidel (G)
- Stavebnictví (F)
- Profesní, vědecké a technické činnosti (M)
- Zpracovatelský průmysl (C)

Subjekty zabývající se výše uvedenými činnostmi tvoří přibližně 60% veškeré ekonomické aktivity na území MAS. V příloze číslo 3 je tabulka znázorňující rozložení podnikatelských subjektů dle oboru podnikání ve zkoumaném regionu.

Podnikatelská základna je v regionu tvořena živnostníky, kteří jsou následováni obchodními společnostmi, což dokládá následující tabulka.

Tabulka 6 Právní forma subjektů na území MAS Nad Prahou

RES - právní forma	8 318
Státní organizace	42
Akciové společnosti (z obchod. společností celkem)	54
Obchodní společnosti	1 136
Družstevní organizace	71
Živnostníci	5 998
Svobodná povolání	250
Zemědělství podnikatelé	104
Ostatní	663

Vlastní zpracování (ČSÚ za rok 2012)

Nezbytná pro kompletní analýzu této problematiky je znalost stavu zaměstnanosti. Tento stav na území zkoumané místní akční skupiny se velmi podobá stavu ve Středočeském kraji. Zaměstnaní zde tvoří 91,8 % dle dat získaných z ČSÚ, což dokládá následující tabulka.

Tabulka 7 Stav zaměstnanosti na území MAS Nad Prahou

	MAS Nad Prahou		Středočeský kraj		ČR	
Ekonomicky aktivní celkem		28 944		639 851		5 080 573
zaměstnaní	91,8%	26 578	91,8%	587 539	90,2%	4 580 714
zaměstnanci	35,5%	20 024	34,9%	449 640	34,2%	3 568 223
zaměstnavatelé	1,8%	1 029	1,7%	21 787	1,6%	164 921
pracující na vlastní účet	7,5%	4 244	6,4%	83 111	5,6%	589 168
pracující důchodci	2,2%	1 246	2,3%	29 888	2,2%	227 956
ženy na mateřské dovolené	1,2%	670	1,1%	13 663	0,9%	95 709
nezaměstnaní	4,2%	2 366	4,1%	52 312	4,8%	499 859
Ekonomicky neaktivní celkem		24 177		582 765		4 784 923
nepracující důchodci	38,6%	9 344	45,7%	266 140	48,2%	2 308 294
žáci, studenti, učni	31,7%	7 664	29,9%	174 154	30,2%	1 446 138
Osoby s nezjištěnou ek. aktivitou		3 218		66 595		571 064

Zdroj: ISÚ MAS Nad Prahou

Z uvedené analýzy vyplývá, že nezaměstnanost, není problémem pro zkoumané území místní akční skupiny Nad Prahou. Ve spojení k předchozím šetřením je nezbytné konstatovat fakt, že skoro polovina pracujících obyvatel dojíždí za prací mimo zkoumané území. V tomto případě se jedná o hlavní město Prahu. Z uvedených dat vyplývá, že pro MAS Nad Prahou je významnou oblastí, která hraje důležitou roli v jejím zaměření bydlení obyvatel a dojíždění za prací do hlavního města.

5.4.5 Doprava

Stejně jako v jiných tématech je i zde důležitou skutečností návaznost na hlavní město Prahu. Veškeré dopravní systémy jsou tímto faktem ovlivněny. Území MAS Nad Prahou navazuje na území Prahy v severní části a je součástí historicky radiálně uspořádané hlavní tranzitní sítě.

Problémy dopravní infrastruktury spojené s návazností na území Prahy:

- Radiální dojíždka do Prahy
- Absence silničního okruhu kolem Prahy
- Integrovaná doprava rozvíjená zásadně z hlediska zájmu dojíždky do Prahy
- Nákladní doprava ovlivňovaná potřebami Prahy zatěžující silniční síť v jejím okolí
- Zastaralá a nedostatečně udržovaná dopravní infrastruktura

Silniční doprava

Silniční síť přímo navazuje na pražskou dopravní infrastrukturu. Silniční síť je velmi zatížena hustým provozem, způsobeným vysokým podílem dojíždějících obyvatel za prací a to nejen z území MAS Nad Prahou, ale také ze severo-východní části Středočeského kraje.

Řada místních komunikací je přetížena a ve špatném technickém stavu, přestože se podařilo část komunikací opravit i za podpory fondů EU. Rozvoj dopravní infrastruktury je nedostatečný a plně nereagující na demografický vývoj a kvantitativní vývoj automobilové dopravy.

Hlavní silniční tahy na území MAS Nad Prahou:

- Dálnice 8 E55,
- Silnice Zdiby – Mělník – Česká Lípa – Rumburk,
- Silnice 101 Brandýs nad Labem – Stará Boleslav – Neratovice – Kralupy nad Vltavou Kladno,
- Silnice 244 Líbeznice – Měšice – Kostelec nad Labem – Všetaty – Byšice,
- Silnice 243 Praha - Ďáblice – Líbeznice;
- Silnice 608 Praha-Libeň - Veltrusy – Straškov - Vodochody - Doksany - Terezín.
- Silnice 610 Praha - Brandýs nad Labem-Stará Boleslav - Mladá Boleslav - Turnov.

Letecká doprava

Na území MAS Nad Prahou leží soukromé mezinárodní letiště Vodochody s nepravidelným provozem.

Vodní doprava

V regionu MAS Nad Prahou se nachází část vltavské a labské vodní cesty. Celkově je region ohraničen těmito toky.

Veřejná doprava

Veřejná doprava je tvořena zejména příměstskými autobusovými linkami s cílem Praha a to dopravců ČSAD Střední Čechy, a.s., ARRIVA, a.s. a Dopravní podnik hl. m. Prahy, a. s.. Dále je využívána železniční trať 070, kde vede linka S3 a R3 (Praha-Vršovice - Mladá Boleslav) v rámci pražského systému Esko.

Cyklistická doprava

Cyklistická doprava je podrobně uvedena v následující kapitole 5.4.6 Turistický ruch

5.4.6 Turistický ruch

Analýza turistického ruchu se odráží od dat poskytnutých Českým statistickým úřadem týkající se hromadných ubytovacích zařízení poukazující na skutečnost, že na území MAS Nad Prahou je počet ubytovacích kapacit zanedbatelný.

Tabulka 8 Ubytovací kapacity regionu

Cestovní ruch	měrná jednotka	Hodnota	průměr/ obec
Ubytování v soukromí - chata, chalupa, apartmán, byt	počet lůžek	123	4,1
Penzion	počet lůžek	143	4,47
Hotel, motel	počet lůžek	122	3,94
Ubytovna	počet lůžek	512	16,52
Veřejný kemp - tábořiště - místa	počet míst pro stany/karavany	0	0
Veřejný kemp - tábořiště - chatky	počet lůžek v chatách	0	0
Turistická informační centra	počet	3	0,09
Naučné stezky - informační panely	počet	10	0,31
Evidované nemovité kulturní památky	počet	35	1,09
Památkové rezervace / zóny	počet	4	0,13

Zdroj: Vlastní zpracování (dle dat poskytnutých ČSÚ)

Z výše uvedených dat je evidentní, že území místní akční skupiny Nad Prahou není významnou turistickou destinací. Turistický ruch je zde spíše zaměřen na naučné stezky a cykloturistiku, spíše než na vícedenní pobyty. Region může ale nabídnout nespočet památek.

Jedná se například o tyto typy památek:

Drobné sakrální stavby, kostely, sloupy, sochy, zámky, židovský hřbitov atd.

Turistiku můžeme na území místní akční skupiny rozdělit na dvě skupiny a to právě na pěší turistiku a cykloturistiku.

Pěší turistika

Pěší turistika je na území MAS Nad Prahou zajištěna pomocí několika turistických stezek.

Jedná se o turistické stezky:

- turistická trasa zelená turistická značka Kojetice - Lobkovice - Jiřice - Kostelec nad Labem
- turistická trasa červená turistická značka Kostelec nad Labem – Křenek
- turistická trasa modrá turistická značka Lobkovice - Neratovice - Kozly – Ovčáry
- turistická trasa žlutá turistická značka Vozovna Kobylišy-přívov v Klecánkách
- turistická trasa červená turistická značka Praha - Řež - Chvatěruby - Kralupy nad Vltavou

Cykloturistika

Rozvoj cyklotras a cyklostezek patří k trendu posledního desetiletí. Souvisí to se změnou životního stylu a rozvojem turistických aktivit. Za tímto účelem jsou na území MAS Nad Prahou zajištěny následující cyklotrasy a cyklostezky.

MAS Nad Prahou cyklotrasy a cyklostezky:

- cyklotrasa A50/č.8100, zvaná též Pražské kolo. V délce více jak 120 kilometrů tvoří vnější okruh kolem Prahy. Trasa prochází okrajovými částmi hlavního města a přilehlými obcemi.
- cyklotrasa č. 24 Stará Boleslav – Kostelec nad Labem – Neratovice – Mělník
- cyklotrasa č. 0019 Kostelec nad Labem – Brandýs nad Labem – Hradištko
- cyklotrasa A288 z Ďáblic
- cyklotrasa EUROVELO 7/EV7 Vltavská
- cyklotrasa A 27 Bulovka (Bílá Skála–Bulovka–Prosek–Letňany–Kostelec nad Labem)
- cyklotrasa 0034 Ctěnice, směr Podolanka, Jenštejn, Zeleneč

Celkově má region místní akční skupiny Nad Prahou vzhledem k množství pamětihodností, přírodního bohatství a rovinnému terénu velký potenciál k rozvoji pěší turistiky a cykloturistiky. Je tedy přirozené, že rozvoj stezek a cyklostezek pro zkvalitnění a zvýšení turistiky je jednou z hlavních priorit regionu.

5.5 Integrovaná strategie území MAS Nad Prahou

Integrovaná strategie je tvořena pomocí šesti prioritních os, které tvoří skelet celé strategie. Každá prioritní osa se zabývá významným tématem týkajícím se území místní akční skupiny Nad Prahou.

Každá prioritní osa je složena z podporovaných aktivit, je zde také uvedena spolupráce a zaměření na cílové skupiny. Aby bylo možné zhodnotit účinnost a výsledky dané prioritní osy, jsou stanovené takzvané indikátory. Tyto indikátory jsou pro každou prioritní osu stanoveny individuálně. U každé prioritní osy jsou uvedeny možnosti financování a časový harmonogram pro následnou realizaci.

Integrovanou strategii území MAS Nad Prahou tvoří tyto osy:

1. Region Nad Prahou – místo pro život
2. Rozvoj veřejných služeb v regionu
3. Zkvalitnění dopravní obslužnosti a podpora cestovního ruchu
4. Zachování a zlepšení životního prostředí MAS Nad Prahou
5. Podpora drobných podnikatelů a regionálních produktů
6. MAS Nad Prahou o.p.s – nositel spolupráce

5.5.1 Prioritní osa 1. Region Nad Prahou – místo pro život

Cílem této prioritní osy je zkvalitnění života obyvatel všech věkových kategorií na území místní akční skupiny. Opatření jednotlivých prioritních os jsou zaměřena na povzbuzení iniciativ obyvatel, na rozšiřování možností volnočasových aktivit se zaměřením na děti a mládež, celé rodiny, seniory a další skupiny obyvatel.

Důležitou oblastí je podpora rozvoje, vzniku, či rekonstrukce zařízení, ve kterých se mohou dané aktivity konat. Opatření se zaměřuje na posilování, či dotváření místní identity, rozvoj komunitního a spolkového života s cílem upevnit a lépe nastavit meziobecní spolupráci v rámci celého regionu.

Tato priorita je složena ze tří konkrétních opatření a to:

1. Zkvalitnění podmínek života pro obyvatele regionu
2. Podpora volnočasových aktivit a spolkové činnosti
3. Podpora prorodinných aktivit
4. Podporované aktivity:
 - Zřizování a rekonstrukce zařízení pro poskytování komunitní péče

- Zřizování a výstavba nových či rekonstrukce stávajících zařízení pro dosažení deinstitucionalizované péče
- Rozvoj a posílení infrastruktury komunitních center
- Doplnující zeleň v okolí budov a na budovách, např. zelené zdi a střechy, aleje, hřiště a parky v realizovaných projektech
- Podpora dobrovolnictví
- Posílení veřejné infrastruktury pro zpřístupnění a zatraktivnění kulturního a přírodního dědictví
- Podpora finančně dostupných aktivit pro všechny věkové kategorie
- Rozšiřování nabídky sportovního a kulturního vyžití a jiných volnočasových aktivit
- Rozvoj a posílení infrastruktury pro provozování volnočasových aktivit
- Podpora vytváření center environmentálního vzdělávání, výchovy a osvěty
- Podpora vzdělávacích programů pro všechny věkové kategorie
- Podpora využívání volných kapacit ve školních zařízeních k provozování volnočasových aktivit občanů
- Podpora klubové a spolkové činnosti
- Podpora organizací pracujících s dětmi a mládeží s důrazem na inkluzivní přístup a mezigenerační dialog
- Podpora inovací v oblasti zájmového a neformálního vzdělávání
- Zvýšení kvality a dostupnosti dalšího vzdělávání a celoživotního učení
- Podpora dobrovolnictví
- Zajištění dostatečné informovanosti
- Nabídka volnočasových aktivit pro celou rodinu
- Zajištění poradenství pro rodinu a mezilidské vztahy
- Zajištění socioterapií pro ohrožené děti a rodiče
- Zkvalitnění služeb nízkoprahových zařízení pro děti a mládež
- Dostupné právní, finanční a psychologické poradenství
- Podpora dobrovolnictví
- Zajištění dostatečné informovanosti

Indikátory:

- Počet nově vybudovaných nebo zrekonstruovaných komunitních center
- Počet zařízení s inovovanou nebo novou infrastrukturou (komunitní centra, klubovny, volnočasové areály)
- Počet zapojených účastníků aktivit a akcí
- Počet výchovných pracovníků, kteří v praxi uplatňují nově získané poznatky
- Počet zapojených dobrovolníků
- Nově vzniklé plochy doplňující zeleně
- Počet podpořených aktivit a vzdělávacích programů, včetně větších akcí
- Počet nově vzniklých aktivit
- Počet zapojených organizací, spolků a klubů, škol a školních zařízení
- Počet zapojených účastníků aktivit a akcí
- Počet výchovných pracovníků, kteří v praxi uplatňují nově získané poznatky
- Počet zapojených dobrovolníků
- Počet podpořených aktivit a vzdělávacích programů, včetně větších akcí
- Počet nově vzniklých aktivit
- Počet zapojených organizací, spolků a klubů, škol a školních zařízení
- Počet zapojených účastníků aktivit a akcí
- Počet výchovných pracovníků, kteří v praxi uplatňují nově získané poznatky
- Počet zapojených dobrovolníků

Cílové skupiny 1. prioritní osy:

- Obyvatelé
- Zájmová sdružení a spolky
- Školy a školská zařízení
- Podnikatelé
- Pracovníci (školy, školky, sdružení a spolky)

Spolupráce 1. prioritní osy:

- Kulturní a sportovní instituce
- Města, obce a svazky obcí
- Ministerstvo kultury
- Ministerstvo pro místní rozvoj

- Ministerstvo školství, mládeže a tělovýchovy
- Středočeský kraj
- Školy a školská zařízení
- Vlastníci a provozovatelé kulturních, sportovních a volnočasových zařízení
- Zájmová sdružení a spolky

Možnosti financování 1. prioritní osy:

- Veřejné zdroje a rozpočty
- Soukromé zdroje
- Fondy EU (programové období 2014 – 2020)

Harmonogram 1. prioritní osy :

2014 – 2020

5.5.2 Prioritní osa 2. Rozvoj veřejných služeb v regionu

Tato prioritní osa se zabývá potřebným vývojem a modernizací vzdělávacích, zdravotnických i sociálních služeb v region, které jsou nezbytné zvláště v tak progresivním, demografickém vývoji. Toto téma musí být dlouhodobě zpracováváno a vyžaduje koncepční řešení, které bere v úvahu širší souvislosti.

Správné nastavení opatření může mít dlouhodobý a pozitivní dopad na správný vývoj obyvatelstva, přinést vhodné řešení sociální problematiky a podpořit přirozený rozvoj regionu. Vzhledem k finanční náročnosti a proměnlivosti požadavků na spektrum sociálních, vzdělávacích a zdravotnických služeb, je třeba nastavit optimální síť sociálních služeb v regionu odpovídající skutečným potřebám.

Tato priorita je složena z těchto konkrétních opatření:

1. Zkvalitňování infrastruktury pro vzdělávání
2. Zvýšení kapacity a kvality aktivit pro osoby se zdravotním postižením
3. Zkvalitnění návazných služeb ve zdravotnictví
4. Zvýšení kapacity a rozšíření aktivit pro seniory
5. Zajištění služeb pro osoby sociálně vyloučené nebo tímto jevem ohrožené

Podporované aktivity:

- Budování nových kapacit vzdělávacích zařízení
- Rekonstrukce stávajících kapacit vzdělávacích zařízení
- Modernizace vybavení vzdělávacích zařízení

- Podpora konektivity vnitřních prostor vzdělávacích zařízení
- Budování, rekonstrukce vzdělávacích zařízení a modernizace vybavení těchto zařízení pro potřeby žáků se specifickými vzdělávacími potřebami
- Doplnění zeleně v okolí budov vzdělávacích zařízení
- Podpora integrace dětí se zdravotním postižením do běžných škol
- Odstraňování bariér ve školských a zdravotnických zařízeních, v zařízeních nabízejících volnočasové aktivity, ve veřejné správě
- Zajištění nabídky volnočasových aktivit pro děti se zdravotním postižením
- Podpora osobní asistence pro osoby se zdravotním postižením
- Nabídka odlehčovacích služeb pro pečující osoby
- Podpora dobrovolnictví
- Rozšíření nabídky terénních služeb pro osoby se zdravotním postižením
- Vytvoření dostatečné kapacity bezbariérových bytů
- Zajištění prostupného a návazného bydlení
- Podpora bezbariérové hromadné i individuální dopravy
- Cílené zaměstnávání osob se zdravotním postižením
- Podpora chráněného zaměstnávání, spolupráce s podnikateli
- Dostupné právní, finanční a psychologické poradenství
- Zajištění dostatečné informovanosti
- Nákup přístrojového vybavení
- Stavební úpravy ordinací
- Zvýšení kapacity pobytových služeb pro seniory
- Rozšíření nabídky ambulantních a terénních služeb pro seniory
- Podpora efektivnějšího využívání volných kapacit ambulantních služeb
- Zajištění nabídky vzdělávání seniorů
- Podpora dobrovolnictví
- Realizace preventivních akcí
- Podpora klubové činnosti
- Dostupné právní, finanční a psychologické poradenství
- Zajištění dostatečné informovanosti

Indikátory:

- Cílené zaměstnávání osob ohrožených sociálním vyloučením
- Dostupné právní, finanční a psychologické poradenství
- Plocha zeleně
- Počet akcí
- Počet hovorů
- Počet intervencí
- Počet klientů
- Počet kontaktů
- Počet lůžek
- Počet nově vybudovaných tříd
- Počet vydaných informačních materiálů
- Počet zrekonstruovaných tříd
- Počet žáků využívajících konektivitu vzdělávacího zařízení
- Podpora dobrovolnictví (doučování dětí v jejich přirozeném prostředí)
- Podpora vzniku bytů na půl cesty
- Zajištění dostatečné informovanosti
- Zajištění krizové služby pro děti, mládež a rodinu
- Zajištění poradny včetně dluhového poradenství
- Zajištění předškolky pro děti ze sociálně slabých rodin
- Zajištění předškolního vzdělávání pro děti ze sociálně slabých rodin
- Zajištění přípravné třídy pro děti ze sociálně slabých rodin
- Zvýšení kapacity terénních služeb

Cílové skupiny 2. prioritní osy:

- Děti a žáci
- Lékaři, resp. poskytovatelé návazné péče
- Osoby pečující
- Osoby se zdravotním postižením
- Osoby sociálně vyloučené nebo ohrožené sociálním vyloučením
- Pacienti
- Pedagogové
- Poskytovatelé sociálních služeb

- Senioři
- Zřizovatelé

Spolupráce 2. prioritní osy:

- Ministerstvo práce a sociálních věcí
- Ministerstvo školství, mládeže a tělovýchovy
- Ministerstvo zdravotnictví
- Obce a svazky obcí
- Poskytovatelé návazné péče
- Poskytovatelé sociálních služeb nejen ve smyslu zákona o sociálních služeb, ale také služeb návazných či souvisejících
- Příspěvkové organizace zřizované obcemi
- Středočeský kraj – odbor regionálního rozvoje
- Středočeský kraj – odbor školství, mládeže a sportu
- Subjekty, poskytující služby v oblasti vzdělávání

Možnosti financování 2. prioritní osy

- Veřejné zdroje a rozpočty
- Soukromé zdroje
- Fondy EU

Harmonogram:

2014 - 2020

5.5.3 Prioritní osa 3. Zkvalitnění dopravní obslužnosti a podpora cestovního ruchu

Cílem této prioritní osy je zajištění udržitelné a pohodlné dopravní obslužnosti na území místní akční skupiny. Dále je cílem zajistit potřebné finanční prostředky pro realizace projektů, které zajistí vybudování kvalitní dopravní infrastruktury. V neposlední řadě je snahou podpora cestovního ruchu na tomto území.

Tato priorita je složena z těchto konkrétních opatření:

1. Podpora dopravní obslužnosti a dostupnosti v území
2. Rozvoj cyklistických stezek a doplňující infrastruktury
3. Rozvoj cestovního ruchu

Podporované aktivity

- Integrace cyklistiky do každodenního života
- Obnova drobných sakrálních staveb
- Plánování dopravy s co nejmenším negativním dopadem na zdraví a kvalitní život
- Podpora půjčoven a servisů kol a dalších prostředků pro turistiku
- Podpora turistiky, cyklistiky a hromadné dopravy
- Posílení přepravních výkonů veřejné dopravy
- Propagace cyklistické kultury
- Propagace pěších a cyklistických stezek
- Propagace těchto míst
- Propojení cyklostezek a bodů zájmu
- Realizace opatření zklidňující dopravu
- Realizace protihlukových opatření
- Rozvoj a provázanost inteligentních dopravních systémů v silničním provozu ve městech a aglomeracích
- Rozvoj vozového parku městských autobusů s alternativním pohonem
- Řešení dopadu hluku na obce
- Tvorba cyklistických pruhů na vhodných komunikacích
- Tvorba krytých parkovišť pro kola
- Údržba okolí stezek
- Údržba samotných stezek
- Výsadba alejí a doplňující zeleně v síti u cyklostezek a cyklotras
- Výsadba zeleně v okolí přestupních terminálů budov a na budovách
- Vytvoření bezpečné a bezbariérové dopravy v zájmu zvýšení podílu udržitelných forem dopravy
- Využití polních cest pro tvorbu cyklostezek
- Vznik mapového geoportálu cyklostezek
- Začlenění cyklostezek do územního plánování
- Zavádění mýtného systému i pro komunikace přiléhající hlavním tahům nákladní dopravy
- Zmapování současných turistických stezek a cyklostezek
- Zmapování území a tvorba návrhů na nové cyklotrasy zejména v místech vysoké dopravní hustoty

- Zmapování zajímavostí v území
- Značení cyklistických tras v terénu a tvorba informačních a orientačních systémů pro cyklisty
- Zřizování parkovišť B+R u železničních a autobusových stanic
- Zvyšování absorpční kapacity dopravní infrastruktury

Indikátory:

- Délka cyklostezek
- Kvalita cyklostezek
- Hustota cyklistické dopravy
- Hustota dopravy
- Délka cyklostezek a cyklotras
- Délka pěších tras
- Počet zajímavostí na území MAS Nad Prahou
- Počet a stav drobných sakrálních staveb na území MAS Nad Prahou
- Počet dopravních nehod
- Hladina hluku v obydlených částích obcí
- Přeprava cestujících
- Emise používaných vozidel
- Počet ekologicky přijatelných vozidel
- Počet míst na doplnění ekologicky přijatelných zdrojů energie pro vozidla

Cílové skupiny 3. prioritní osy:

- Obyvatelé
- Dojíždějící za prací a službami
- Uživatelé veřejné dopravy
- Turisté
- Podnikatelé

Spolupráce 3. prioritní osy:

- Ředitelství silnic a dálnic
- Správa železniční dopravní cesty, státní organizace
- Obce a svazky obcí
- Středočeský kraj, odbor regionálního rozvoje, odbor školství a sportu

- Města a obce
- Podnikatelská uskupení
- Středočeský kraj – odbor kultury a památkové péče
- Obce a svazky obcí
- Zájmové spolky a sdružení
- Kulturní a sportovní instituce
- Vlastníci a provozovatelé kulturních a sportovních zařízení
- Ministerstvo kultury
- Národní památkový ústav

Možnosti financování 3. prioritní osy:

- Veřejné zdroje a rozpočty
- Soukromé zdroje
- Fondy EU

Harmonogram:

2014 - 2020

5.5.4 Prioritní osa 4. Zachování a zlepšení životního prostředí MAS Nad Prahou

Cílem této prioritní osy je zajistit ochranu kvalitního a zdravého prostředí pro život obyvatel místní akční skupiny Nad Prahou. Podpora efektivního využívání zdrojů a eliminace negativních dopadů lidské činnosti na životní prostředí a s tím související snižování dopadů změn klimatu.

Tato priorita je složena z těchto konkrétních opatření:

1. Zkvalitnění nakládání s odpady
2. Zlepšování stavu přírody a krajiny
3. Rozvoj infrastruktury pro realizaci environmentálních vzdělávacích programů, poskytování environmentálního poradenství a environmentálních informací

Podporované aktivity:

- Budování a rekonstrukce sběrných dvorů, překladišť a skladů komunálního odpadu
- Budování a rozvoj kompostáren a bioplynových stanic pro zpracování bioodpadů

- Budování speciálních zařízení na využití upraveného paliva z regionálního systému pro mechanickou a biologickou úpravu komunálního odpadu
- Obnova a výstavba návštěvnické infrastruktury ve zvláště chráněných územích, ptačích oblastech, evropsky významných lokalitách
- Odstranění nebo zajištění nevyužívaných staveb a dalších objektů ve zvláště chráněných územích a územích soustavy Natura 2000
- Opatření k ochraně ohrožených druhů rostlin a živočichů
- Opatření k překonávání migračních bariér - rybí přechody
- Podpora optimalizace vodního režimu krajiny
- Podpora předcházení poškozování lesů lesními požáry, přírodními katastrofami a katastrofickými událostmi a jejich obnova
- Předávání poznatků a vědomostí a informační akce v zemědělství a lesnictví
- Realizace vegetačních opatření v krajině
- Regulace a likvidace populací invazních druhů rostlin a živočichů
- Rekultivace starých skládek
- Snižování nebezpečných vlastností odpadů
- Tvorba plošné a dostupné sítě center environmentálního vzdělávání, výchovy a osvěty, informačních center a environmentálních poraden
- Vytvoření regionálního systému pro využití bioodpadů, pro mechanickou a biologickou úpravu komunálního odpadu
- Vytvoření systémů pro separaci a svoz odpadů, separaci bioodpadů
- Vznik třídiček odpadů i s navazujícími technologiemi
- Vznik úpraven odpadů (autovraků, pneumatik, elektroodpadů, stavebních odpadů)
- Zajišťování péče o chráněná území
- Zakládání a revitalizace významné sídelní zeleně, individuální zakládání a obnova parků, stromořadí, hřbitovů, městských a obecních lesoparků atd.
- Zvyšování odolnosti a ekologické hodnoty lesních ekosystémů

Indikátory:

- Počty environmentálních a informačních center
- Počty kompostáren
- Počty nových a rekonstruovaných sběrných dvorů, skladů odpadu
- Počty rekultivovaných skládek

- Podpora ekosystémových služeb
- Realizace vegetačních opatření v krajině
- Regenerace zeleně, obnova parků
- Snížení produkce odpadů
- Účinné využívání zdrojů biologické rozmanitosti, půdy
- Vzdělávací a poradenské aktivity
- Zachování a ochrana životního prostředí

Cílové skupiny 4. prioritní osy:

- Obyvatelstvo
- Turisté
- Podnikatelé

Spolupráce 4. prioritní osy:

- Středočeský kraj
- Obce a svazky obcí
- Neziskové organizace
- Podnikatelé

Možnosti financování 4. prioritní osy:

- Veřejné zdroje a rozpočty
- Soukromé zdroje
- Fondy EU

Harmonogram:

2014 - 2020

5.5.5 Prioritní osa 5. Podpora drobných podnikatelů a regionálních produktů

Cílem této prioritní osy je podpora drobných podnikatelů na území místní akční skupiny za účelem rozvoje služeb, obchodu, drobné výroby a vytvoření nových pracovních míst v regionu. Podnětem ke stanovení těchto cílů byly požadavky na zlepšení infrastruktury v jednotlivých obcích v podobě služeb a dostupnosti obchodů pro obyvatele, kteří jsou nuceni k využívání služeb a realizaci potřebných nákupů v hlavním městě.

Tato priorita je složena z těchto konkrétních opatření:

1. Podpora začínajících drobných podnikatelů
2. Podpora rozvoje existujících drobných podnikatelů, vytváření podmínek pro spolupráci

Podporované aktivity:

- technická a organizační podpora (informační servis, vzdělávací a poradenské aktivity)
- podpora společných projektů zaměřených na rozvoj drobného podnikání
- programy propagace úspěšných drobných podnikatelů (marketing drobných podnikatelů)
- podpora vybavení drobných podniků
- výstavba, rekonstrukce, rozšíření a vybavení sociálních podniků

Indikátory:

- vytvořená pracovní místa
- nově vzniklé podniky
- počet zrealizovaných poradenských aktivit
- modernizované a rozšířené výroby, obchody a služby

Cílové skupiny 5. prioritní osy:

- existující drobní podnikatelé
- nově vznikající drobní podnikatelé
- nezaměstnaní

Spolupráce 5. prioritní osy:

- Středočeský kraj
- obce MAS Nad Prahou
- drobní podnikatelé

Možnosti financování 5. prioritní osy:

- Veřejné zdroje a rozpočty
- Soukromé zdroje
- Fondy EU

Harmonogram:

2014 - 2020

5.5.6 Priorita 6 - MAS Nad Prahou, o.p.s. - nositel spolupráce

Cílem této prioritní osy je stanovení místní akční skupiny Nad Prahou jako nositele spolupráce, kdy bude zodpovědná za aktivity a rozhodování spojené s rozvojem venkova včetně zajišťování akcí a další potřebných operací s aktéry.

Tato priorita je složena z těchto konkrétních opatření:

1. Podpora regionální a meziobecní spolupráce
2. MAS Nad Prahou, o.p.s. jako servisní organizace regionu

Podporované aktivity:

- Podpora a rozšiřování spolupráce různých spolků, organizací a zařízení v rámci regionu
- Realizace společných akcí a vzdělávacích programů
- Podpora spolupráce mezi nestátními neziskovými organizacemi
- Podpora navazování mezinárodní spolupráce a partnerských výměn a studijních cest
- Podpora většího zapojování lokálních aktérů do řešení problémů souvisejících se sociálním začleňováním
- Podpora dobrovolnictví
- Zajištění dostatečné informovanosti
- Vytvoření efektivního systému komunikace MAS Nad Prahou se subjekty v regionu
- Rozvíjení webu www.nadprahou.eu a geoportálu regionu MAS Nad Prahou
- Zajišťování propagace regionu
- Koordinace termínů významných kulturních, sportovních a společenských událostí v regionu
- Nabízení možností vzdělávání partnerů MAS Nad Prahou a dalších subjektů v regionu
- Podpora společenské odpovědnosti firem i individuálního dárcovství ve prospěch neziskového sektoru
- Prezentace konkrétních příkladů úspěšných či zajímavých akcí

Komunitní plánování v jednotlivých sektorech

- Poskytování poradenství a metodické opory spolkům a nestátním neziskovým organizacím v regionu
- Poradenství v projektové přípravě, vyhledávání finančních zdrojů

Indikátory:

- Počet podpořených aktivit a vzdělávacích programů, včetně větších akcí
- Počet nově vzniklých aktivit
- Počet zapojených organizací, spolků a klubů, škol a školních zařízení
- Počet zapojených účastníků aktivit a akcí
- Počet zapojených dobrovolníků
- Nově vzniklé plochy doplňující zeleně
- Počet propagačních a informačních materiálů
- Počet kulturních, sportovních a společenských akcí
- Komunitní plány

Cílové skupiny 6. prioritní osy:

- Obyvatelé
- Zájmová sdružení a spolky
- Školy a školská zařízení
- Podnikatelé
- Pracovníci (školy, školky, sdružení a spolky)
- Partneři MAS Nad Prahou
- Subjekty působící v regionu MAS Nad Prahou
- Obyvatelé regionu MAS Nad Prahou

Spolupráce 6. prioritní osy:

- Kulturní a sportovní instituce
- Města, obce a svazky obcí
- Ministerstvo kultury
- Ministerstvo pro místní rozvoj
- Ministerstvo školství, mládeže a tělovýchovy
- Partneři MAS Nad Prahou
- Středočeský kraj

- Školy a školská zařízení
- Vlastníci a provozovatelé kulturních, sportovních a volnočasových zařízení
- Zájmová sdružení a spolky

Možnosti financování 6. prioritní osy:

- Veřejné zdroje a rozpočty
- Soukromé zdroje
- Fondy EU

Harmonogram:

2014 - 2020

6. Zhodnocení výsledků a diskuze

Tato bakalářská práce na základě analýzy konkrétního území a provedeného dotazníkového šetření ukazuje potřebnost existence místních akčních skupin, jako jakýchsi mezičlánků, které pomáhají ve znásobení sil například členských obcí, pro dosažení společných cílů, které by jako jednotlivé obce nedokázaly z mnoha důvodů, ať finančních či administrativních, uskutečnit. Potvrzuje údaje uváděné Lošťákem a Hudečkovou (2010), kteří za přínos místních akčních skupin považují způsob realizace postavený na vzájemné spolupráci a propojenosti (metoda LEADER). Jednoznačně ukazuje na potřebnost tohoto přístupu k řešení rozvoje zájmového regionu MAS Nad Prahou. Dokládá tvrzení Národní sítě místních akčních skupin České republiky, která popisuje místní akční skupinu jako multisektorovou platformu s rovnoměrným podílem zastoupení tripartity, jakožto veřejných subjektů, podnikatelského a neziskového sektoru.

Hlavní části této bakalářské práce jsou části znázorňující přípravu a aplikaci jednotlivých metod pro zajištění celkové analýzy území a její následné využití pro stanovení prioritních cílů, což je základem pro stanovování integrované strategie území. Její vhodné definování je základ pro její dobrou činnost, což je v souladu s údaji, které popsal Pelcl a Havránek (2008) v Metodice dobré praxe místních akčních skupin v České republice.

Integrovaná strategie, která je tvořena šesti prioritními osami, je dle mého názoru strategickým dokumentem, který místní akční skupině Nad Prahou umožní zajistit dlouhodobě udržitelný územní rozvoj, neboť je založena na skutečných potřebách obyvatelstva a území místní akční skupiny. Všechny prioritní osy jsou důkladně vypracovány a dohromady tvoří celistvý strategický dokument.

Co se týče výstupů analýzy a následně i integrované strategie, je z nich evidentní atraktivita regionu místní akční skupiny Nad Prahou. Tato skutečnost je nejvíce patrná na grafickém znázornění zobrazující věkovou strukturu obyvatelstva a v tabulce uvádějící počet obyvatel včetně prognózy na rok 2020 a to v analytickém přehledu území místní akční skupiny Nad Prahou této práce. Důvodem proč je dané území považováno za tak atraktivní a to hlavně pro lidi v produktivním věku, je dle mého názoru návaznost na hlavní město Prahu, které zaručuje široký výběr z pracovních možností, včetně pracovního uplatnění s uspokojivým finančním ohodnocením. Kromě stěhování za prací, je to právě kulturní vyžití a další sociální služby, které blízkost Prahy zaručuje.

Svatošová (2008) uvádí, že s růstem obyvatelstva jsou spojeny potřeby, které je nezbytné zajistit, pro plynulé fungování území. Hlavní potřebou spojenou s nárůstem obyvatelstva

místní akční skupiny Nad Prahou je zajištění dostatečné obslužné a technické infrastruktury. S jejím zajištěním chce k rozvoji regionu přispět i MAS Nad Prahou. Ve strategických dokumentech si tyto cíle jednoznačně definuje. Například zabezpečit hospodaření s odpady, zajištění dopravní infrastruktury a podmínek, kdy nebude docházet ke zhoršování životního prostředí (protihluková, protiprachová opatření, včetně opatření podporující biodiverzitu).

V neposlední řadě je nutné zajištění zdravotních a sociálních služeb v regionu. Všemi těmito úkoly a dalšími cíli se zabývá integrovaná strategie území místní akční skupiny Nad Prahou.

Je velice důležité, aby navyšování počtu obyvatel a s tím spojená zástavba byla řízena tak, aby zachovávala ráz krajiny i daného území a došlo tak k zajištění vyváženého prostředí pro život místních obyvatel. Obávám se, že nevhodné řešení zástavby s nedostatečným zajištěním potřeb životního prostředí by bylo pro daný region MAS Nad Prahou fatální. V tomto případě by byla narušena rovnováha a došlo by k nevratným negativním změnám v krajině. Je důležité zachování hranice mezi hlavním městem Prahou a územím místní akční skupiny, aby venkovský prostor nebyl pohlcen tím městským.

7. Závěr

Bakalářská práce se zabývá stanovením strategie pro vznikající místní akční skupinu Nad Prahou. Cílem této práce je posouzení činností místní akční skupiny Nad Prahou v kontextu aktuálního vývoje, podmínek a Programu rozvoje venkova. Zhodnocením reálných šancí potřebnosti a udržitelnosti místní akční skupiny Nad Prahou v příměstském regionu. Tvorbou strategie rozvoje činnosti s ohledem na vnitřní zdroje a možnosti finančních prostředků pro potřeby místní akční skupiny v programovém období 2014-2020.

Počáteční impuls ke zpracování tohoto tématu byla možnost sledování a posouzení veškerých kroků směřujících ke stanovení integrované strategie pro území nově vznikající místní akční skupiny. Tato práce mapuje postupy a rozhodnutí, které bylo nutné během procesu stanovování a zpracovávání strategie podstoupit za účelem optimálního nastavení, které bude mít dlouhodobý pozitivní přínos pro celý region místní akční skupiny Nad Prahou.

Tato bakalářská práce dokládá, že integrovaná strategie byla pečlivě a svědomitě stanovena řešitelským týmem na základě podrobných analýz území místní akční skupiny. Dále potvrzuje potřebnost existence místní akční skupiny, jako nástroje pro zajištění regionálního rozvoje a navyšování potenciálu území, s využitím znalostí místních aktérů a metody „zdola nahoru“.

Místní akční skupina Nad Prahou pro účel rozvoje svého území a zvýšení jeho potenciálu vypracovala integrovanou strategii území, která obsahuje opatření potřebná k dosažení stanovených cílů. Tato strategie obsahuje šest prioritních os a po komplexní analýze se jako klíčový cíl ukázala potřeba řešit prudký nárůst obyvatelstva, kdy se tato skutečnost odráží ve většině prioritních os. V jednotlivých prioritních osách jsou navržena a naplánována řešení palčivých problémů, která jsou spojena s prudkým nárůstem obyvatelstva. Jedná se o řešení problematiky nedostatečné infrastruktury, zabezpečení zdravotních a sociálních služeb, zajištění dopravní obslužnosti, podpory podnikání, volnočasových aktivit atd. Strategie se ale také zabývá problematikou z druhé strany, kdy se snaží ochránit životní prostředí před negativním vlivem člověka, snaží se ochránit a zachovat biodiverzitu, nebo se pokouší o nápravu kalamitních stavů jako v případě Neratovic, kde je nejvyšší ekologická zátěž z celého území. Mimo řešení problematiky spojené s prudkým nárůstem obyvatelstva se strategie zabývá otázkou cestovního ruchu a stanovením místní akční skupiny, jako servisní organizace a nositele spolupráce

Kromě postupů a průběhu stanovování strategie pro místní akční skupinu Nad Prahou, bakalářská práce dokládá vliv hlavního města Prahy na území místní akční skupiny. Je zcela

evidentní, že blízkostí a návazností území na Prahu se stává celý region velice atraktivním, to dokládá prudký nárůst obyvatelstva v posledních letech, ale také věkový průměr, který je nižší, než v čistě venkovských regionech bez návaznosti na tak velká města. Tím ale narůstá potřeba rozvíjet zázemí regionu pro rozvoj volnočasových aktivit.

Seznam literatury:

Annual progress report on the implementation of the rural development programme of the Czech Republic for 2007-2013. 2007. Ministry of Agriculture Czech Republic. Praha. p. 48. ISBN: 978-80-7084-735-0

BRYSON, John M. 2011. Strategic planning for public and nonprofit organizations: a guide to strengthening and sustaining organizational achievement. 4th ed. San Francisco: Jossey-Bass, 547 p. ISBN 04-703-9251-7.

Dušek, J., a kol.. 2014. Udržitelný rozvoj v kontextu rozvoje regionů, obcí a států. Vysoká škola evropských a regionálních studií. České Budějovice. 332 s. 978-80-87472-71-2.

Dvořáková, M., et al. 2008. Agrarian Perspectives XVII. Challenges for the 21st Century. Czech University of Life Sciences Prague Faculty of Economics and Management. Prague. ISBN 978-80-213-1813-7

HOOVER, Edgar, GIARRATANI, Frank. An Introduction to Regional Economics. McGraw-Hill Ryerson, 1984, p. 480. ISBN 978-00-7554-440-1

Chevalier P. et al.. 2013. Experiments with the Leader approach in Hungary and the Czech Republic: Two different political rationales. Revue d'études comparatives est-ouest Volume 43, Issue 3: 91-143

Matoušková, K. a kol. 2006. MAS – krok za krokem – praktické rady z jednotlivých etap zakládání a činnosti místních akčních skupin v ČR. Ústav zemědělských a potravinářských informací. Praha. 95 s.

Minařík, B., Borůvková, J., Vystrčil, M.. 2013. Analýzy v regionálním rozvoji. Professional publishing. Praha. 234 s. 978-80-7431-129-1.

Národní strategický plán LEADER 2014+. 2011. Národní síť MAS ČR. 40 str.

Odbor rozvoje a strategie regionální politiky MMR ČR. 2014. Manuál tvorby Strategie komunitně vedeného místního rozvoje pro programové období 2014-2020. 34 s. [manuál]

Patočka, J., Tunka, M., Damborský, M., Majer, K., Poštolka, V., Burdych, B., Puknerová, M., Finka, M., Tvrdoň, J. 2006. Prostorový rozvoj a plánování jako společné téma regionální

politiky, územního plánování a evropské integrace: sborník ze semináře. Ministerstvo pro místní rozvoj. Praha. 72 s. 80-239-8174-9.

Pelcl, P., Havránek, K. T., Lehmanová, A., Martínek, J.. 2008. Metodika dobré praxe místních akčních skupin v České republice – zpráva z výzkumného projektu 2007 – 2008. Centrum pro komunitní práci. Plzeň. 66 s. ISBN: 978-80-86902-74-6.

Přístup Leader: základní příručka. 2006. Úřad pro úřední tisky. Lucemburk. 23s. ISBN 92-79-02040-4.

Punch, K. F., 2008. Základy kvantitativního šetření. Portál. Praha. 150 s. ISBN: 978-80-7367-381-9

Řezanková, H. 2011. Analýza dat z dotazníkových šetření. Professional Publishing. Praha. 223 s. ISBN: 978-80-7431-062-1

Stejskal, J., Kovárník, J., 2009. Regionální politika a její nástroje. Portál. Praha. 212 s. 978-80-7367-588-2.

Sucksmith M. 2000. Endogenní rozvoj, sociální kapitál a sociální začleňování: pohledy z programu LEADER ve Velké Británii. Sociologiaruralis 40 (2): 208-218. ISSN 0038-0199

Tauer, V., Zemánková, H., Šubrtová, J.. 2009. Získejte dotace z fondů EU: tvorba žádosti a realizace projektu krok za krokem: metodika, pravidla, návody. ComputerPress. Brno. 160 s.

Toth, P., Michlová, R., Trhlínová, Z., K., Vochozková, J., Hesoun, R. 2014. Ekonomické aktivity obcí a měst. Vydavatelství a nakladatelství Aleš Čeněk. Plzeň. 127 s. 978-80-7380-491-6.

Wokoun, R., Malinovský, J., Damborský, M., Blažek, J., a kol. 2008. Regionální rozvoj: východiska regionálního rozvoje, regionální politika, teorie, strategie a programování. Linde. Praha. 457s. 978-80-7201-699-0.

Zpravodaj venkova. SPOV ČR, NS MAS ČR, č.191. 2/2014. 35 s.

Elektronické zdroje:

EAGRI DOTACE. Základní informace o Programu rozvoje venkova ČR [online]. 2009-2015. Program rozvoje venkova. Ministerstvo zemědělství. Praha. [cit. 2015—03-10]. Dostupné z

<http://eagri.cz/public/web/mze/dotace/program-rozvoje-venkova-na-obdobi-2007/zakladni-informace/>.

EAGRI DOTACE. Základní informace o Programu rozvoje venkova na období 2014-2020 [online]. 2009-2015. Program rozvoje venkova na období 2014-2020. Ministerstvo zemědělství. Praha. [cit. 2015 - 03-10]. Dostupné z <http://eagri.cz/public/web/mze/dotace/program-rozvoje-venkova-na-obdobi-2014/zakladni-informace/>.

Integrovaná strategie území MAS Nad Prahou [online]. 2014. Líbeznice. 128 s. [cit. 2015 – 03- 29]. Dostupné z <http://www.mmr.cz/getmedia/daf0ee86-ad9c-489e-be29-b7ea1a2cca6f/Integrovana-strategie-MAS-Nad-Prahou.pdf?ext=.pdf>

LEADER+. Informace o místní akční skupině a regionu- MAS Nad Prahou o.p.s. [online]. Ministerstvo pro místní rozvoj ČR. 2005 [cit.2015-02-26]. Dostupné z <http://leader.isu.cz/region/712/MAS-Nad-Prahou-ops>

Lošťák M., Hudečková H. 2010. Preliminary impactsof LEADER+ approach in the Czech Republic. Agricultural economics – No. 6 (2010). Czech AcademyofAgriculturalSciences. Prag. 249-265 s. [cit.2015 – 04 - 06]. Dostupné také z: <http://www.agriculturejournals.cz>

Místní akční skupiny. Venkov, e AGRI [online]. 2009-2015 Ministerstvo zemědělství [cit. 2015-03-01]. Dostupné z <http://eagri.cz/public/web/mze/venkov/mistni-akcni-skupiny>

Národní síť místních akčních skupin. NS MAS ČR [online]. 2015. NS MAS ČR, o.s. [cit. 2015-04-10]. Dostupné z <http://nsmascr.cz/o-nas/>

NATIONAL RURAL NETWORK. Leader impactresearch.[online]. Nationalrural network, 2013. [cit.2015 – 04 - 06]. Dostupné na WWW: <http://content.yudu.com/Library/A2lti0/NRNLEADERImpactResea/resources/index.htm?referrerUrl=http://free.yudu.com/item/details/1541525/NRN-LEADER-Impact-Research>.

Obecně prospěšná společnost MAS Nad Prahou. Místní akční skupina Nad Prahou [Online]. 2013 [cit. 2015-03-03]. Dostupné z <http://www.nadprahou.eu/obecne-prospesna-spolecnost-mas-nad-prahou/>

Pokyny ke komunitně vedenému místnímu rozvoji určené místním aktérům. Národní síť Místních akčních skupin České republiky: Příprava období 2014 - 2020 [online]. 2014 [cit. 2015-03-03]. Dostupné z <<http://nsmascr.cz/podklady-pro-op/>>

REGULATION (EU) No 1303/2013 OF THE EUROPEAN PARLIAMENT AND OF THE COUNCIL [online]. 20. prosince 2013 [cit. 2015-02-10]. Dostupné z <<http://eurlex.europa.eu/LexUriServ/LexUriServ.do?uri=OJ:L:2013:347:0320:0469:EN:PDF>>

Státní zemědělský intervenční fond. Program rozvoje venkova na období 2014-2020 [online]. 2013. Státní zemědělský intervenční fond. Praha. [cit. 2015-03-10]. Dostupné z <<http://www.szif.cz/cs/prv2014>>

Svatošová L. 2008. Humanresourcesdevelopment in ruralareasofthe Czech Republic. Agricultureconomics – No. 2 (2008). Czech Academy of AgriculturalSciences. Prague. 76 str. [cit. 2015 – 04 - 06]. Dostupné také z: <<http://www.agriculturejournals.cz>>


Zakládací smlouva. STEJNOPIS – NOTÁŘSKÝ ZÁPIS NZ 37/2013 [online]. 31. Ledna 2013 [cit. 2015-02-26]. Praha. Dostupné z <<http://www.nadprahou.eu/obecne-prospesna-spolecnost-mas-nad-prahou/>>

Interní zdroje:

Analýza území MAS Nad Prahou. 2014. Líbeznice. 48 str. Nепublikováno.

Přílohy

Příloha 1 - Tištěný dotazník



EVROPSKÁ UNIE
EVROPSKÝ FOND PRO REGIONÁLNÍ ROZVOJ
INVESTICE DO VAŠÍ BUDOUCNOSTI



MINISTERSTVO
PRO MÍSTNÍ
ROZVOJ ČR

Vážení obyvatelé,

rádi bychom Vás požádali o vyplnění krátkého dotazníku pro obecně prospěšnou společnost MAS Nad Prahou. Cílem tohoto uskupení obcí, měst, podnikatelů a neziskových organizací je pomoci s dalším rozvojem celého území.

Vyplněním tohoto dotazníku k tomu můžete přispět i Vy. Děkujeme Vám za Vaši ochotu a spolupráci. Vyplněné dotazníky můžete odevzdat na obecním či městském úřadu, na poště nebo na místě, kde jste jej získali.

Více informací: <http://www.nadprahou.eu/>

Své odpovědi na dané otázky zakřížkujte na stupnici od 1 do 5 jako ve škole.

1. Jak jste spokojeni s prostředím, ve kterém žijete? (např. vzhled a stav veřejného prostranství)

1	2	3	4	5
---	---	---	---	---
2. Jak hodnotíte možnosti volnočasového vyžití?


1	2	3	4	5
---	---	---	---	---
3. Jak jste spokojeni s podmínkami pro vzdělávání a výchovu dětí (MŠ a ZŠ)?

1	2	3	4	5
---	---	---	---	---
4. Jak hodnotíte dostupnost zdravotní a sociální péče?

1	2	3	4	5
---	---	---	---	---
5. Dojíždíte za prací mimo obec trvalého bydliště?

ANO	NE
-----	----
6. S čím jste ve Vaší obci spokojeni? (při nedostatku místa použijte druhou stranu)
.....
7. Co Vám ve Vaší obci chybí nebo co byste si přáli změnit? (při nedostatku místa použijte druhou stranu)
.....
8. Jak jste celkově spokojeni s kvalitou života v? (doplňte název obce)

1	2	3	4	5
---	---	---	---	---



M A S
N A D
P R A
H O U



Evropský zemědělský fond pro rozvoj venkova: Evropa investuje do venkovských oblastí

Zroj: ISÚ MAS Nad Prahou

Příloha 2 – Rozšířený elektronický dotazník

Rozšířený dotazník MAS Nad Prahou

Vážení obyvatelé,
rádi bychom Vás požádali o vyplnění rozšířeného dotazníku pro obecně prospěšnou společnost MAS Nad Prahou. Cílem tohoto uskupení obcí, měst, podnikatelů a neziskových organizací je pomoci s dalším rozvojem celého území. Vyplněním tohoto dotazníku k tomu můžete přispět i Vy. Děkujeme Vám za Vaši ochotu a spolupráci.

Více informací: <http://www.nadprahou.eu/>

Vyplníte-li v dotazníku kontaktní údaje (e-mail, jméno a příjmení), budete zařazeni do slosování o věcné ceny!

*Povinné pole

Bydlím v *

E-mailová adresa:

Jméno a příjmení:

Váš věk

10 - 18

18 - 25

26 - 40

40 - 60

60 a více

Vaše aktuální zaměstnání

Zaměstnaný

Podnikatel, OSVČ

Student

Senior

Mateřská dovolená

Nezaměstnaný

Znáte projekt, který MAS ve vaší obci nebo jiné obci podpořila?

Ano

Ne

Jak hodnotíte současnou úroveň infrastruktury a kvality života ve vaší obci? (známky jako ve škole)

Veřejné budovy: Školy, úřady, veřejná zdravotnická zařízení atd.

1 2 3 4 5

Veřejné prostranství: Chodníky, náměstí, návsi, parky, veřejná zeleň atd.

1 2 3 4 5

Zázemí pro volný čas: Dětská hřiště, sportoviště, kulturní domy, sokolovny atd.

1 2 3 4 5

Místní komunikace: Silnice, cesty atd.

1 2 3 4 5

Nemovitě památky: Kostely, kapličky

1 2 3 4 5

Negativní společenské jevy: Kriminalita, sociální vyloučení, závislosti, nemoci atd.

1 2 3 4 5

Mateřské školy: Dopravní dostupnost, kapacita, kvalita výuky, modernizace školek atd.

1 2 3 4 5

Základní školy: Dopravní dostupnost, kapacita, kvalita výuky, modernizace škol atd.

1 2 3 4 5

Zdravotní péče: Dopravní dostupnost, ordinační hodiny, lékárna, specializovaní lékaři, atd.

1 2 3 4 5

Životní prostředí: Třídění odpadu, ochrana ovzduší, ČOV, kanalizace, vodovod atd.

1 2 3 4 5

Služby pro specifické skupiny obyvatel: Rodiče na mateřské, senioři, zdravotně postižení atd.

1 2 3 4 5

Péče o krajinu a místní produkce: Moderní a udržitelné zemědělství, lesnictví, rybářství, farmářské trhy atd.

1 2 3 4 5

Cestovní ruch: Naučné stezky, ubytovací kapacity, cyklostezky, propagace CR atd.

1 2 3 4 5

Konkurenceschopnost místních podnikatelů: Modernizace provozoven, inovace, sociální podnikání atd.

1 2 3 4 5

Zaměstnanost a vznik pracovních míst: Tvorba pracovních míst, rekvalifikační programy, veřejně prospěšné práce atd.

1 2 3 4 5

Kvalitní bydlení: Bydlení pro mladé rodiny, sociální byty atd.

1 2 3 4 5

Aktivity občanů: Spolky, neziskové organizace, pořádání kulturních a sportovních akcí atd.

1 2 3 4 5

Navrhněte, do kterých oblastí by se mělo nejvíce investovat či věnovat pozornosti. (známky jako ve škole: 1 - nejméně významná až 5 - nejvýznamnější)

Zlepšení veřejného prostranství

1 2 3 4 5

Budování a zlepšení zázemí pro volný čas

1 2 3 4 5

Podpora zaměstnanosti

1 2 3 4 5

Opravy veřejných budov

1 2 3 4 5

Dostupnost zdravotní péče

1 2 3 4 5

Podpora ZŠ

1 2 3 4 5

Podpora MŠ

1 2 3 4 5

Péče o památky

1 2 3 4 5

Podpora zdravého životního prostředí - třídění odpadů...

1 2 3 4 5

Podpora potřeb specifických skupin - rodiče na mateřské, senioři, postižení...

1 2 3 4 5

Řešení negativních společenských jevů - kriminalita, soc. vyloučení, závislosti

1 2 3 4 5

Rozvoj cestovního ruchu - stezky, propagace

1 2 3 4 5

Podpora péče o krajinu - výsadba zeleně, protipovodňová opatření

1 2 3 4 5

Podpora aktivit občanů - hasiči, tělovýchova, kulturní akce, kluby...

1 2 3 4 5

Vaše návrhy či připomínky

Zroj: ISÚ MAS Nad Prahou

Příloha č. 3 - Rozložení podnikatelských subjektů dle oboru podnikání v regionu MAS Nad Prahou

Obec název	RES - počet podnikatelských subjektů celkem	RES - subjekty v CZ-NACE- A Zemědělství, lesnictví, rybářství	RES - subjekty v CZ-NACE B-E Těžba a Průmysl celkem
Bašť	278	6	23
Bořanovice	163	1	24
Brázdim	105	8	15
Čakovičky	91	3	8
Hovorčovice	403	12	68
Husinec	235	6	28
Chlumín	47	6	9
Chvatěruby	76	2	11
Klecany	513	6	60
Klíčany	63	2	8
Kojetice	116	4	19
Kostelec nad Labem	529	21	76
Líbeznice	400	8	46
Máslovice	44	2	5
Měšice	280	13	32
Mratín	246	4	58
Neratovice	2 017	54	302
Nová Ves	122	6	15
Odolena Voda	711	19	75
Ovčáry	63	15	5
Panenské Břežany	94	1	6
Postřizín	107	6	10
Předboj	121	3	12
Přezletice	185	3	26
Sedlec	62	1	8
Sluhy	108	4	17
Veleň	139	7	17
Veliká Ves	46	0	4
Vodochody	91	1	14
Zdiby	593	11	53
Zlončice	73	1	7
Zlonín	70	0	11
Celkem	8 191,0	236,0	1 072,0

Zdroj: ISÚ MAS Nad Prahou