

**ČESKÁ ZEMĚDĚLSKÁ UNIVERZITA
V PRAZE**
FAKULTA ŽIVOTNÍHO PROSTŘEDÍ
Katedra plánování krajiny a sídel



BAKALÁŘSKÁ PRÁCE

**PAMÁTNÉ A VÝZNAMNÉ STROMY
HAVLÍČKOBRODSKA**

Vedoucí práce: RNDr. Ivana Trpáková, Ph.D.

Bakalant: Eva Fikarová

2020

Obsah

Tabulka 1 – Borovice Jeffreyova (veřejně dostupné)	- 1 -
Tabulka 2 – Borovice Jeffreyova (zjištěné informace)	- 2 -
Tabulka 3 – Lípa v Lučici (veřejně dostupné)	- 3 -
Tabulka 4 – Lípa v Lučici (zjištěné informace)	- 4 -
Tabulka 5 – Dub u Sázavy (veřejně dostupné)	- 5 -
Tabulka 6 – Dub u Sázavy (zjištěné informace)	- 6 -
Tabulka 7 – Lípa u Rozsochatce 1 (veřejně dostupné)	- 7 -
Tabulka 8 – Lípa u Rozsochatce 1 (zjištěné informace)	- 8 -
Tabulka 9 – Lípa u Herálce (veřejně dostupné)	- 9 -
Tabulka 10 – Lípa u Herálce (zjištěné informace)	- 10 -
Tabulka 11 – Hruška v Leštině (veřejně dostupné)	- 11 -
Tabulka 12 – Hruška v Leštině (zjištěné informace)	- 12 -
Tabulka 13 – Lípa u Rozsochatce 2 (veřejně dostupné)	- 13 -
Tabulka 14 – Lípa u Rozsochatce 2 (zjištěné informace)	- 14 -
Tabulka 15 – Březová alej u Kysibelského dvora (veřejně dostupné)	- 15 -
Tabulka 16 – Březová alej u Kysibelského dvora (zjištěné informace)	- 16 -
Tabulka 17 – Buk v Radostíně (veřejně dostupné)	- 17 -
Tabulka 18 – Buk v Radostíně (zjištěné informace)	- 18 -
Tabulka 19 – Javor u hájovny Kukačka (veřejně dostupné)	- 19 -
Tabulka 20 – Javor u hájovny Kukačka (zjištěné informace)	- 20 -
Tabulka 21 – Lípa u Sv. Jána (veřejně dostupné)	- 21 -
Tabulka 22 – Lípa u Sv. Jána (zjištěné informace)	- 22 -
Tabulka 23 – Lípa v Petrkově (veřejně dostupné)	- 23 -
Tabulka 24 – Lípa v Petrkově (zjištěné informace)	- 24 -
Tabulka 25 – Smrk na Ronovci (veřejně dostupné)	- 25 -
Tabulka 26 – Smrk na Ronovci (zjištěné informace)	- 26 -
Tabulka 27 – Smrk ve Štokách (veřejně dostupné)	- 27 -
Tabulka 28 – Smrk ve Štokách (zjištěné informace)	- 28 -
Tabulka 29 – Smrk u Kasalova mlýna (veřejně dostupné)	- 29 -
Tabulka 30 – Smrk u Kasalova mlýna (zjištěné informace)	- 30 -

Tabulka 31 – Klenová alej u Koječína (veřejně dostupné)	- 31 -
Tabulka 32 – Klenová alej u Koječína (zjištěné informace)	- 32 -
Tabulka 33 – Buk u Počátek (veřejně dostupné).....	- 33 -
Tabulka 34 – Buk u Počátek (zjištěné informace)	- 34 -
Tabulka 35 – Buk v Boučí (veřejně dostupné).....	- 35 -
Tabulka 36 – Buk v Boučí (zjištěné informace)	- 36 -
Tabulka 37 – Dub zámeckých dětí (veřejně dostupné)	- 37 -
Tabulka 38 – Dub zámeckých dětí (zjištěné informace).....	- 38 -
Tabulka 39 – Duby u Chotěboře (Žižkovy duby) (veřejně dostupné)	- 39 -
Tabulka 40 – Duby u Chotěboře (Žižkovy duby) (zjištěné informace)	- 40 -
Tabulka 41 – Javor v Nemojově (veřejně dostupné).....	- 41 -
Tabulka 42 – Javor v Nemojově (zjištěné informace)	- 42 -
Tabulka 43 – Jitkovská jedle (veřejně dostupné)	- 43 -
Tabulka 44 – Jitkovská jedle (zjištěné informace).....	- 44 -
Tabulka 45 – Lípa u Břevnického mlýna (veřejně dostupné)	- 45 -
Tabulka 46 – Lípa u Břevnického mlýna (zjištěné informace).....	- 46 -
Tabulka 47 – Lípa u Jilmu (veřejně dostupné).....	- 47 -
Tabulka 48 – Lípa u Jilmu (zjištěné informace).....	- 48 -
Tabulka 49 – Lípa u Klepetků (veřejně dostupné)	- 49 -
Tabulka 50 – Lípa u Klepetků (zjištěné informace).....	- 50 -
Tabulka 51 – Málková lípa (veřejně dostupné).....	- 51 -
Tabulka 52 – Málková lípa (zjištěné informace)	- 52 -
Tabulka 53 – Strážce geoparku (veřejně dostupné)	- 53 -
Tabulka 54 – Strážce geoparku (zjištěné informace)	- 54 -
Tabulka 55 – Radniční dub (veřejně dostupné)	- 55 -
Tabulka 56 – Radniční dub (zjištěné informace)	- 56 -
Tabulka 57 – Robinson a Pátek (veřejně dostupné)	- 57 -
Tabulka 58 – Robinson a Pátek (zjištěné informace).....	- 58 -
Tabulka 59 – Jiříkova lípa (veřejně dostupné)	- 59 -
Tabulka 60 – Jiříkova lípa (zjištěné informace).....	- 60 -
Tabulka 61 – Smetanova lípa (veřejně dostupné)	- 61 -

Tabulka 62 – Smetanova lípa (zjištěné informace).....	- 62 -
Tabulka 63 – Buk lesní v Dobré Vodě u Malčína (veřejně dostupné).....	- 63 -
Tabulka 64 – Buk lesní v Dobré Vodě u Malčína (zjištěné informace).....	- 64 -
Tabulka 65 – Dobrnický dub (veřejně dostupné).....	- 65 -
Tabulka 66 – Dobrnický dub (zjištěné informace).....	- 66 -
Tabulka 67 – Dub a Jilm v Horní Březince (veřejně dostupné).....	- 67 -
Tabulka 68 – Dub a Jilm v Horní Březince (zjištěné informace).....	- 68 -
Tabulka 69 – Javor v Dolním Městě (veřejně dostupné)	- 69 -
Tabulka 70 – Javor v Dolním Městě (zjištěné informace).....	- 70 -
Tabulka 71 – Lípa u Leštiny (veřejně dostupné).....	- 71 -
Tabulka 72 – Lípa u Leštiny (zjištěné informace)	- 72 -
Tabulka 73 – Lípa u Vlčkova mlýna (veřejně dostupné)	- 73 -
Tabulka 74 – Lípa u Vlčkova mlýna (zjištěné informace).....	- 74 -
Tabulka 75 – Lípa v Dobré vodě Lipnické (veřejně dostupné).....	- 75 -
Tabulka 76 – Lípa v Dobré vodě Lipnické (zjištěné informace)	- 76 -
Tabulka 77 – Lípa v Opatovicích (veřejně dostupné)	- 77 -
Tabulka 78 – Lípa v Opatovicích (zjištěné informace).....	- 78 -
Tabulka 79 – Lípa ve Vrbici (veřejně dostupné).....	- 79 -
Tabulka 80 – Lípa ve Vrbici (zjištěné informace)	- 80 -
Tabulka 81 – Panuškův dub (veřejně dostupné)	- 81 -
Tabulka 82 – Panuškův dub (zjištěné informace)	- 82 -
Tabulka 83 – Buk na Rohuli (veřejně dostupné).....	- 83 -
Tabulka 84 – Buk na Rohuli (zjištěné informace)	- 84 -
Tabulka 85 – Buk lesní na školní zahradě (veřejně dostupné).....	- 85 -
Tabulka 86 – Buk lesní na školní zahradě (zjištěné informace)	- 86 -
Tabulka 87 – Lípa a Jasan v Příbyslavi na hřbitově (veřejně dostupné).....	- 87 -
Tabulka 88 – Lípa a Jasan v Příbyslavi na hřbitově (zjištěné informace).....	- 88 -
Tabulka 89 – Lípa v Modlíkově (veřejně dostupné)	- 89 -
Tabulka 90 – Lípa v Modlíkově (zjištěné informace).....	- 90 -
Tabulka 91 – Lipová alej u silnice II/351 (veřejně dostupné).....	- 91 -
Tabulka 92 – Lipová alej u silnice II/351 (zjištěné informace)	- 92 -


Tabulka 93 – Javor v Dlouhé Vsi (veřejně dostupné).....	- 93 -
Tabulka 94 – Javor v Dlouhé Vsi (zjištěné informace).....	- 94 -
Tabulka 95 – Lípy u Sv. Jána (zjištěné informace).....	- 95 -
Tabulka 96 – Koruna zámeckého parku (zjištěné informace).....	- 96 -

Přílohy

Informace ve veřejně dostupných tabulkách včetně fotografií, které jsou zpracovány níže, byly čerpány z webových stránek měst (Havlíčkův Brod, Světlá nad Sázavou, Chotěboř, Příbyslav), z oddělení životního prostředí měst, mapy.cz, katastru nemovitostí a z Agentury ochrany přírody ČR.

Informace a fotografie ve zjištěných tabulkách pocházejí z vlastních zdrojů.


Tabulka 1 – Borovice Jeffreyova (veřejně dostupné)

Veřejně dostupné informace Borovice Jeffreyova - Český název stromu: Borovice Jeffreyova			
Obecné informace			
Latinský název stromu	Pinus jeffreyi Grev. et Balf.	Kraj	Vysočina
Okres	Havlíčkův Brod	ORP	Havlíčkův Brod
Obec	Česká Bělá	Katastrální území	Česká Bělá
Číslo parcely	1/1	Druh evidence	Pozemkové v KN
Druh pozemku	Ostatní plocha	Typ objektu	Jednotlivý strom
Počet vyhlášení	1	Počet jedinců	1
Kód	101724	GPS	N 49° 38,53443', E 15° 41,54622'
Specifické informace			
Výška stromu (m)	19,0 m	Ochranné pásmo	Ve tvaru kruhu o poloměru desetinasobku průměru kmene měřeného ve výšce 130 cm nad zemí
Obvod kmene (cm)	262 cm	Staří	90 let
Šířka koruny (m)	11 m	Ostatní informace	
Datum prvního vyhlášení	01.01.1989	Poznámka	V zámeckém parku v centru obce, vpravo u silnice Česká Bělá –Macourov
Zdravotní stav	Silně poškozený		
Fotografická dokumentace			
			


Tabulka 2 – Borovice Jeffreyova (zjištěné informace)

Zjištěné informace Borovice Jeffreyova - Český název stromu: Borovice Jeffreyova			
Obecné informace			
Latinský název stromu	Pinus jeffreyi Grev. et Balf.	Kraj	Vysočina
Okres	Havlíčkův Brod	ORP	Havlíčkův Brod
Obec	Česká Bělá	Katastrální území	Česká Bělá
Číslo parcely	1/1	Druh evidence	Pozemkové v KN
Druh pozemku	Ostatní plocha	Typ objektu	Jednotlivý strom
Počet vyhlášení	1	Počet jedinců	1
Kód	101724	GPS	N 49° 38,52878', E 15° 41,55081'
Specifické informace			
Výška stromu (m)	19,5 m	Ochranné pásmo	Ve tvaru kruhu o poloměru desetinásobku průměru kmene měřeného ve výšce 130 cm nad zemí
Obvod kmene (cm)	266 cm	Staří	101 let
Šířka koruny (m)	12 m	Ostatní informace	
Datum prvního vyhlášení	01.01.1989	Poznámka	V zámeckém parku v centru obce, vpravo u silnice Česká Bělá – Macourov
Zdravotní stav	Silně narušený		
Fotografická dokumentace			
			


Tabulka 3 – Lípa v Lučici (veřejně dostupné)

Veřejně dostupné informace Lípa v Lučici - Český název stromu: Lípa velkolistá			
Obecné informace			
Latinský název stromu	Tilia platyphyllos	Kraj	Vysočina
Okres	Havlíčkův Brod	ORP	Havlíčkův Brod
Obec	Lučice	Katastrální území	Lučice
Číslo parcely	1068/2	Druh evidence	Pozemkové v KN
Druh pozemku	Zahrada	Typ objektu	Jednotlivý strom
Počet vyhlášení	1	Počet jedinců	1
Kód	106288	GPS	N 49° 39,41402', E 15°30,14392
Specifické informace			
Výška stromu (m)	23-25 m	Ochranné pásmo	Ve tvaru kruhu o poloměru desetinásobku průměru kmene měřeného ve výšce 130 cm nad zemí
Obvod kmene (cm)	290 cm	Staří	150 let
Šířka koruny (m)	15 m	Ostatní informace	
Datum prvního vyhlášení	03. 10. 2018	Poznámka	
Zdravotní stav	Dobrý		
Fotografická dokumentace			
			



Tabulka 4 – Lípa v Lučici (zjištěné informace)

Zjištěné informace Lípa v Lučici - Český název stromu: Lípa velkolistá			
Obecné informace			
Latinský název stromu	Tilia platyphyllos	Kraj	Vysočina
Okres	Havlíčkův Brod	ORP	Havlíčkův Brod
Obec	Lučice	Katastrální území	Lučice
Číslo parcely	1068/2	Druh evidence	Pozemkové v KN
Druh pozemku	Zahrada	Typ objektu	Jednotlivý strom
Počet vyhlášení	1	Počet jedinců	1
Kód	106288	GPS	N 49° 39,41980', E 15°30,13765
Specifické informace			
Výška stromu (m)	24 m	Ochranné pásmo	Ve tvaru kruhu o poloměru desetinásobku průměru kmene měřeného ve výšce 130 cm nad zemí
Obvod kmene (cm)	300 cm	Staří	152 let
Šířka koruny (m)	17,75 m	Ostatní informace	
Datum prvního vyhlášení	03. 10. 2018	Poznámka	
Zdravotní stav	Dobrý		
Fotografická dokumentace			
			

Tabulka 5 – Dub u Sázavy (veřejně dostupné)

Veřejně dostupné informace Dub u Sázavy - Český název stromu: Dub letní			
Obecné informace			
Latinský název stromu	Quercus robur L.	Kraj	Vysočina
Okres	Havlíčkův Brod	ORP	Havlíčkův Brod
Obec	Chlístov	Katastrální území	Chlístov u Okrouhlice
Číslo parcely	1678/6	Druh evidence	Pozemkové v KN
Druh pozemku	Orná půda	Typ objektu	Jednotlivý strom
Počet vyhlášení	1	Počet jedinců	1
Kód	106292	GPS	N 49° 37,07788', E 15° 31,59545'
Specifické informace			
Výška stromu (m)	27 m	Ochranné pásmo	vyhlášené - kruh o poloměru desetinásobku průměru kmene v 1,3 m; OP zasahuje na p. č. 1678/5 a 1949/2
Obvod kmene (cm)	425 cm	Staří	250 let
Šířka koruny (m)	25 m	Ostatní informace	
Datum prvního vyhlášení	03. 09. 2018	Poznámka	
Zdravotní stav	Dobrý		
Fotografická dokumentace			
			


Tabulka 6 – Dub u Sázavy (zjištěné informace)

Zjištěné informace Dub u Sázavy - Český název stromu: Dub letní			
Obecné informace			
Latinský název stromu	Quercus robur L.	Kraj	Vysočina
Okres	Havlíčkův Brod	ORP	Havlíčkův Brod
Obec	Chlístov	Katastrální území	Chlístov u Okrouhlice
Číslo parcely	1678/6	Druh evidence	Pozemkové v KN
Druh pozemku	Orná půda	Typ objektu	Jednotlivý strom
Počet vyhlášení	1	Počet jedinců	1
Kód	106292	GPS	N 49° 37,08245', E 15° 31,58769'
Specifické informace			
Výška stromu (m)	27 m	Ochranné pásmo	vyhlášené - kruh o poloměru desetinásobku průměru kmene v 1,3 m; OP zasahuje na p. č. 1678/5 a 1949/2
Obvod kmene (cm)	430 cm	Staří	252 let
Šířka koruny (m)	27 m	Ostatní informace	
Datum prvního vyhlášení	03. 09. 2018	Poznámka	
Zdravotní stav	Dobrý		
Fotografická dokumentace			
			


Tabulka 7 – Lípa u Rozsochatce 1 (veřejně dostupné)

Veřejně dostupné informace Lípa u Rozsochatce 1- Český název stromu: Lípa srdčitá			
Obecné informace			
Latinský název stromu	Tilia cordata Mill.	Kraj	Vysočina
Okres	Havlíčkův Brod	ORP	Havlíčkův Brod
Obec	Rozsochatec	Katastrální území	Rozsochatec
Číslo parcely	1685	Druh evidence	Pozemkové v KN
Druh pozemku	Ostatní plocha	Typ objektu	Jednotlivý strom
Počet vyhlášení	1	Počet jedinců	1
Kód	101733	GPS	N 49°70,72195', E 15°37,80878'
Specifické informace			
Výška stromu (m)	23 m	Ochranné pásmo	vyhlášené - kruh o poloměru 10 m
Obvod kmene (cm)	710 cm	Staří	cca 400 let
Šířka koruny (m)	11 m	Ostatní informace	
Datum prvního vyhlášení	01. 01. 1989	Poznámka	U silnice Rozsochatec-Čachotín cca 50 m severozápadně od obce
Zdravotní stav	Zrušený		
Fotografická dokumentace			
			



Tabulka 8 – Lípa u Rozsochatce 1 (zjištěné informace)

Zjištěné informace Lípa u Rozsochatce 1 - Český název stromu: Lípa srdčitá			
Obecné informace			
Latinský název stromu	Tilia cordata Mill.	Kraj	Vysočina
Okres	Havlíčkův Brod	ORP	Havlíčkův Brod
Obec	Rozsochatec	Katastrální území	Rozsochatec
Číslo parcely	1685	Druh evidence	Pozemkové v KN
Druh pozemku	Ostatní plocha	Typ objektu	Jednotlivý strom
Počet vyhlášení	1	Počet jedinců	1
Kód	101733	GPS	-
Specifické informace			
Výška stromu (m)	-	Ochranné pásmo	vyhlášené - kruh o poloměru 10 m
Obvod kmene (cm)	-	Staří	-
Šířka koruny (m)	-	Ostatní informace	
Datum prvního vyhlášení	01. 01. 1989	Poznámka	U silnice Rozsochatec-Čachotín cca 50 m severozápadně od obce
Zdravotní stav	Zrušený		
Fotografická dokumentace			
			


Tabulka 9 – Lípa u Herálce (veřejně dostupné)

Veřejně dostupné informace Lípa u Herálce - Český název stromu: Lípa velkolistá			
Obecné informace			
Latinský název stromu	Tilia platyphyllos Scop.	Kraj	Vysočina
Okres	Havlíčkův Brod	ORP	Havlíčkův Brod
Obec	Herálec	Katastrální území	Koječín
Číslo parcely	537/1	Druh evidence	Pozemkové v KN
Druh pozemku	Ostatní plocha	Typ objektu	Jednotlivý strom
Počet vyhlášení	1	Počet jedinců	1
Kód	106265	GPS	N 49° 32,51382', E 15° 28,84205'
Specifické informace			
Výška stromu (m)	18 – 25 m	Ochranné pásmo	Vyhlášené – kruh o poloměru desetinásobku v 1,3 m na p.č. 312/18, 311/3, 507 a 537/2
Obvod kmene (cm)	550 cm	Staří	150 -200 let
Šířka koruny (m)	15 -22 m	Ostatní informace	Lípa je součástí stromořadí rostoucího podél místní komunikace č. 3487 mezi obcemi Radňov a Herálec.
Datum prvního vyhlášení	23. 02. 2018	Poznámka	
Zdravotní stav	Dobrý		
Fotografická dokumentace			
			


Tabulka 10 – Lípa u Herálce (zjištěné informace)

Zjištěné informace Lípa u Herálce - Český název stromu: Lípa velkolistá			
Obecné informace			
Latinský název stromu	Tilia platyphyllos Scop.	Kraj	Vysočina
Okres	Havlíčkův Brod	ORP	Havlíčkův Brod
Obec	Herálec	Katastrální území	Koječín
Číslo parcely	537/1	Druh evidence	Pozemkové v KN
Druh pozemku	Ostatní plocha	Typ objektu	Jednotlivý strom
Počet vyhlášení	1	Počet jedinců	1
Kód	106265	GPS	N 49° 32,50724', E 15° 28,83409'
Specifické informace			
Výška stromu (m)	25 m	Ochranné pásmo	Vyhlášené – kruh o poloměru desetinásobku v 1,3 m na p.č. 312/18, 311/3, 507 a 537/2
Obvod kmene (cm)	552 cm	Staří	150 -200 let
Šířka koruny (m)	23 m	Ostatní informace	Lípa je součástí stromořadí rostoucího podél místní komunikace č. 3487 mezi obcemi Radňov a Herálec.
Datum prvního vyhlášení	23. 02. 2018	Poznámka	
Zdravotní stav	Dobrý		
Fotografická dokumentace			
			


Tabulka 11 – Hruška v Leštině (veřejně dostupné)

Veřejně dostupné informace Hruška v Leštině - Český název stromu: Hrušeň obecná			
Obecné informace			
Latinský název stromu	Pyrus communis L.	Kraj	Vysočina
Okres	Havlíčkův Brod	ORP	Havlíčkův Brod
Obec	Věž	Katastrální území	Leština u Herálce
Číslo parcely	216/1	Druh evidence	Pozemkové v KN
Druh pozemku	Ostatní plocha	Typ objektu	Jednotlivý strom
Počet vyhlášení	1	Počet jedinců	1
Kód	106258	GPS	N 49° 33,53568, E 15° 25,49508
Specifické informace			
Výška stromu (m)	10 m	Ochranné pásmo	Vyhlášené – kruh o poloměru desetinásobku průměru v 1,3 m mimo p. č. 250/1 a st. 73
Obvod kmene (cm)	440 cm	Staří	Neurčeno
Šířka koruny (m)	14,5 m	Ostatní informace	Na travnatém pozemku u vjezdu k č. p. 11 v obci Leština
Datum prvního vyhlášení	07. 03. 2018	Poznámka	
Zdravotní stav			
Fotografická dokumentace			
			


Tabulka 12 – Hruška v Leštině (zjištěné informace)

Zjištěné informace Hruška v Leštině - Český název stromu: Hrušeň obecná			
Obecné informace			
Latinský název stromu	Pyrus communis L.	Kraj	Vysočina
Okres	Havlíčkův Brod	ORP	Havlíčkův Brod
Obec	Věž	Katastrální území	Leština u Herálce
Číslo parcely	216/1	Druh evidence	Pozemkové v KN
Druh pozemku	Ostatní plocha	Typ objektu	Jednotlivý strom
Počet vyhlášení	1	Počet jedinců	1
Kód	106258	GPS	N 49° 33,54623, E 15° 25,50025
Specifické informace			
Výška stromu (m)	11 m	Ochranné pásmo	Vyhlášené – kruh o poloměru desetinásobku průměru v 1,3 m mimo p. č. 250/1 a st. 73
Obvod kmene (cm)	436 cm	Staří	Neurčeno
Šířka koruny (m)	16 m	Ostatní informace	Na travnatém pozemku u vjezdu k č. p. 11 v obci Leština
Datum prvního vyhlášení	07. 03. 2018	Poznámka	
Zdravotní stav	Zhoršený		
Fotografická dokumentace			
			


Tabulka 13 – Lípa u Rozsochatce 2 (veřejně dostupné)

Veřejně dostupné informace Lípa u Rozsochatce 2 - Český název stromu: Lípa srdčitá			
Obecné informace			
Latinský název stromu	Tilia Cordata Mill.	Kraj	Vysočina
Okres	Havlíčkův Brod	ORP	Havlíčkův Brod
Obec	Rozsochatec	Katastrální území	Rozsochatec
Číslo parcely	1685	Druh evidence	Pozemkové v KN
Druh pozemku	Ostatní plocha	Typ objektu	Jednotlivý strom
Počet vyhlášení	1	Počet jedinců	1
Kód	101732	GPS	N 49° 40,73950', E 15° 37,79985'
Specifické informace			
Výška stromu (m)	23 m	Ochranné pásmo	Vyhlášené – kruh o poloměru 10 m
Obvod kmene (cm)	735 cm	Staří	400 let
Šířka koruny (m)	24 m	Ostatní informace	U silnice Rozsochatec-Čachotín cca 50 m severozápadně od obce
Datum prvního vyhlášení	1. 1. 1989	Poznámka	
Zdravotní stav	Dobrý		
Fotografická dokumentace			
			


Tabulka 14 – Lípa u Rozsochatce 2 (zjištěné informace)

Zjištěné informace Lípa u Rozsochatce 2 - Český název stromu: Lípa srdčitá			
Obecné informace			
Latinský název stromu	Tilia Cordata Mill.	Kraj	Vysočina
Okres	Havlíčkův Brod	ORP	Havlíčkův Brod
Obec	Rozsochatec	Katastrální území	Rozsochatec
Číslo parcely	1685	Druh evidence	Pozemkové v KN
Druh pozemku	Ostatní plocha	Typ objektu	Jednotlivý strom
Počet vyhlášení	1	Počet jedinců	1
Kód	101732	GPS	N 49° 40,74233', E 15° 37,80039'
Specifické informace			
Výška stromu (m)	24 m	Ochranné pásmo	Vyhlášené – kruh o poloměru 10 m
Obvod kmene (cm)	748 cm	Staří	410 let
Šířka koruny (m)	25,5 m	Ostatní informace	U silnice Rozsochatec- Čachotín cca 50 m severozápadně od obce
Datum prvního vyhlášení	1. 1. 1989	Poznámka	
Zdravotní stav	Dobrý		
Fotografická dokumentace			
			


Tabulka 15 – Březová alej u Kysibelského dvora (veřejně dostupné)

Veřejně dostupné informace Březová alej u Kysibelského dvora - Český název stromu: Bříza bělokorá			
Obecné informace			
Latinský název stromu	Betula pedula Roth	Kraj	Vysočina
Okres	Havlíčkův Brod	ORP	Havlíčkův Brod
Obec	Habry	Katastrální území	Úsobí
Číslo parcely	6582	Druh evidence	Pozemkové v KN
Druh pozemku	Ostatní plocha	Typ objektu	Stromořadí
Počet vyhlášení	177	Počet jedinců	177
Kód	101717	GPS	N 49° 45,71455', E 15° 27,75147'
Specifické informace			
Výška stromu (m)	2 -20 m	Ochranné pásmo	Ze zákona
Obvod kmene (cm)	10 – 220 cm	Staří	Cca 100 let
Šířka koruny (m)	1 – 12 m	Ostatní informace	
Datum prvního vyhlášení	01. 06. 1986	Poznámka	U Kysibelského dvora cca 3 km zásadně od obce mezi poli po obou stranách polní cesty od dvora k lesu v délce cca 1 km
Zdravotní stav	dobrý		
Fotografická dokumentace			
			


Tabulka 16 – Březová alej u Kysibelského dvora (zjištěné informace)

Zjištěné informace Březová alej u Kysibelského dvora - Český název stromu: Bříza bělokorá			
Obecné informace			
Latinský název stromu	Betula pedula Roth	Kraj	Vysočina
Okres	Havlíčkův Brod	ORP	Havlíčkův Brod
Obec	Habry	Katastrální území	Úsobí
Číslo parcely	6582	Druh evidence	Pozemkové v KN
Druh pozemku	Ostatní plocha	Typ objektu	Stromořadí
Počet vyhlášení	177	Počet jedinců	177
Kód	101717	GPS	N 49° 45,70892', E 15° 27,74931'
Specifické informace			
Výška stromu (m)	1,8 -22 m	Ochranné pásmo	Ze zákona
Obvod kmene (cm)	12 – 225 cm	Staří	105 let
Šířka koruny (m)	1,5 – 15 m	Ostatní informace	
Datum prvního vyhlášení	01. 06. 1986	Poznámka	U Kysibelského dvora cca 3 km zásadně od obce mezi poli po obou stranách polní cesty od dvora k lesu v délce cca 1 km
Zdravotní stav	Dobrý		
Fotografická dokumentace			
			


Tabulka 17 – Buk v Radostíně (veřejně dostupné)

Veřejně dostupné informace Buk v Radostíně - Český název stromu: Buk lesní			
Obecné informace			
Latinský název stromu	Fagus sylvatica L.	Kraj	Vysočina
Okres	Havlíčkův Brod	ORP	Havlíčkův Brod
Obec	Radostín	Katastrální území	Radostín u Havlíčkova Brodu
Číslo parcely	183/2	Druh evidence	Pozemkové v KN
Druh pozemku	Ostatní plocha	Typ objektu	Jednotlivý strom
Počet vyhlášení	1	Počet jedinců	1
Kód	101722	GPS	N 49°39,66917', E 15° 32,55980'
Specifické informace			
Výška stromu (m)	23 m	Ochranné pásmo	Vyhlášené – kruh o poloměru 10 m
Obvod kmene (cm)	576 cm	Staří	290 let
Šířka koruny (m)	20 m	Ostatní informace	V zahradě u čp. 4
Datum prvního vyhlášení	01. 01. 1989	Poznámka	
Zdravotní stav	Zrušen		
Fotografická dokumentace			
			


Tabulka 18 – Buk v Radostíně (zjištěné informace)

Zjištěné informace Buk v Radostíně - Český název stromu: Buk lesní			
Obecné informace			
Latinský název stromu	Fagus sylvatica L.	Kraj	Vysočina
Okres	Havlíčkův Brod	ORP	Havlíčkův Brod
Obec	Radostín	Katastrální území	Radostín u Havlíčkova Brodu
Číslo parcely	183/2	Druh evidence	Pozemkové v KN
Druh pozemku	Ostatní plocha	Typ objektu	Jednotlivý strom
Počet vyhlášení	1	Počet jedinců	1
Kód	101722	GPS	N 49°39,67016', E 15° 32,56128'
Specifické informace			
Výška stromu (m)	-	Ochranné pásmo	Vyhlášené – kruh o poloměru 10 m
Obvod kmene (cm)	-	Staří	-
Šířka koruny (m)	-	Ostatní informace	V zahradě u čp. 4
Datum prvního vyhlášení	01. 01. 1989	Poznámka	
Zdravotní stav	Zrušen		
Fotografická dokumentace			
			


Tabulka 19 – Javor u hájovny Kukačka (veřejně dostupné)

Veřejně dostupné informace Javory u hájovny Kukačka - Český název stromu: Javor klen			
Obecné informace			
Latinský název stromu	Acer pseudoplatanus L.	Kraj	Vysočina
Okres	Havlíčkův Brod	ORP	Havlíčkův Brod
Obec	Úsobí	Katastrální území	Úsivá
Číslo parcely	258/1	Druh evidence	Pozemkové v KN
Druh pozemku	Ostatní plocha	Typ objektu	Skupina stromů
Počet vyhlášení	7	Počet jedinců	7
Kód	101718	GPS	N 49° 31,33407', E 15° 29,78603'
Specifické informace			
Výška stromu (m)	18 m	Ochranné pásmo	Ze zákona
Obvod kmene (cm)	50, 70, 35, 50, 70, 100, 40cm	Staří	150 let
Šířka koruny (m)	23 m	Ostatní informace	
Datum prvního vyhlášení	04. 10. 1990	Poznámka	V polích na kamenitém ostrůvku cca 750 m severozápadně od obce
Zdravotní stav	Velmi dobrý		
Fotografická dokumentace			
			



Tabulka 20 – Javor u hájovny Kukačka (zjištěné informace)

Zjištěné informace Javory u hájovny Kukačka - Český název stromu: Javor klen			
Obecné informace			
Latinský název stromu	Acer pseudoplatanus L.	Kraj	Vysočina
Okres	Havlíčkův Brod	ORP	Havlíčkův Brod
Obec	Úsobí	Katastrální území	Úsivá
Číslo parcely	258/1	Druh evidence	Pozemkové v KN
Druh pozemku	Ostatní plocha	Typ objektu	Skupina stromů
Počet vyhlášení	7	Počet jedinců	7
Kód	101718	GPS	N 49° 31,32941', E 15° 29,78002'
Specifické informace			
Výška stromu (m)	21 m	Ochranné pásmo	Ze zákona
Obvod kmene (cm)	51, 70, 37, 51, 71, 104, 42 cm	Staří	160 let
Šířka koruny (m)	25 m	Ostatní informace	
Datum prvního vyhlášení	04. 10. 1990	Poznámka	V polích na kamenitém ostrůvku cca 750 m severozápadně od obce
Zdravotní stav	Velmi dobrý		
Fotografická dokumentace			
			


Tabulka 21 – Lípa u Sv. Jána (veřejně dostupné)

Veřejně dostupné informace Lípa u Sv. Jána - Český název stromu: Lípa srdčitá			
Obecné informace			
Latinský název stromu	Tilia cordata Mill.	Kraj	Vysočina
Okres	Havlíčkův Brod	ORP	Havlíčkův Brod
Obec	Havlíčkův Brod	Katastrální území	Havlíčkův Brod
Číslo parcely	1858	Druh evidence	Pozemkové v KN
Druh pozemku	Trvalý travní porost	Typ objektu	Jednotlivý strom
Počet vyhlášení	1	Počet jedinců	1
Kód	101710	GPS	N 49° 36,23432', E 15° 35,36548'
Specifické informace			
Výška stromu (m)	25 m	Ochranné pásmo	Kruh o poloměru desetinásobku průměru kmene v 1,3 m na p. č. 1852, 1801/8, 1856 a 2379
Obvod kmene (cm)	610 cm	Staří	150 let
Šířka koruny (m)	20 m	Ostatní informace	
Datum prvního vyhlášení	08. 06. 1999	Poznámka	V centru města v ulici Plovárenská mezi prvním břehem Sázavy a Žižkovou ulicí u sochy sv. Jana Nepomuckého, poblíž sportovního areálu.
Zdravotní stav	Velmi dobrý		
Fotografická dokumentace			
			


Tabulka 22 – Lípa u Sv. Jána (zjištěné informace)

Zjištěné informace Lípa u Sv. Jána - Český název stromu: Lípa srdčitá			
Obecné informace			
Latinský název stromu	Tilia cordata Mill.	Kraj	Vysočina
Okres	Havlíčkův Brod	ORP	Havlíčkův Brod
Obec	Havlíčkův Brod	Katastrální území	Havlíčkův Brod
Číslo parcely	1858	Druh evidence	Pozemkové v KN
Druh pozemku	Trvalý travní porost	Typ objektu	Jednotlivý strom
Počet vyhlášení	1	Počet jedinců	1
Kód	101710	GPS	N 49° 36,22951', E 15° 35,37361'
Specifické informace			
Výška stromu (m)	27 m	Ochranné pásmo	Kruh o poloměru desetinásobku průměru kmene v 1,3 m na p. č. 1852, 1801/8, 1856 a 2379
Obvod kmene (cm)	615 cm	Staří	161 let
Šířka koruny (m)	22,7 m	Ostatní informace	
Datum prvního vyhlášení	08. 06. 1999	Poznámka	V centru města v ulici Plovárenská mezi prvním břehem Sázavy a Žižkovou ulicí u sochy sv. Jana Nepomuckého, poblíž sportovního areálu.
Zdravotní stav	Dobrý		
Fotografická dokumentace			
			


Tabulka 23 – Lípa v Petrkově (veřejně dostupné)

Veřejně dostupné informace Lípa v Petrkově - Český název stromu: Lípa velkolistá			
Obecné informace			
Latinský název stromu	Tilia platyphyllos Scop.	Kraj	Vysočina
Okres	Havlíčkův Brod	ORP	Havlíčkův Brod
Obec	Lípa	Katastrální území	Petrkov
Číslo parcely	642/19	Druh evidence	Pozemkové v KN
Druh pozemku	Ostatní plocha	Typ objektu	Jednotlivý strom
Počet vyhlášení	1	Počet jedinců	1
Kód	101711	GPS	N 49° 34,05437', E 15° 33,48947'
Specifické informace			
Výška stromu (m)	20 m	Ochranné pásmo	Ze zákona
Obvod kmene (cm)	610 cm	Staří	400 let
Šířka koruny (m)	17 m	Ostatní informace	
Datum prvního vyhlášení	31. 05. 1999	Poznámka	V severovýchodním okraji obce, poblíž zámeckého parku u dřevěné stodoly
Zdravotní stav	Dobrý		
Fotografická dokumentace			
			


Tabulka 24 – Lípa v Petrkově (zjištěné informace)

Zjištěné informace Lípa v Petrkově - Český název stromu: Lípa velkolistá			
Obecné informace			
Latinský název stromu	Tilia platyphyllos Scop.	Kraj	Vysočina
Okres	Havlíčkův Brod	ORP	Havlíčkův Brod
Obec	Lípa	Katastrální území	Petrkov
Číslo parcely	642/19	Druh evidence	Pozemkové v KN
Druh pozemku	Ostatní plocha	Typ objektu	Jednotlivý strom
Počet vyhlášení	1	Počet jedinců	1
Kód	101711	GPS	N 49° 34,05968', E 15° 33,49412'
Specifické informace			
Výška stromu (m)	22 m	Ochranné pásmo	Ze zákona
Obvod kmene (cm)	603 cm	Staří	411 let
Šířka koruny (m)	18 m	Ostatní informace	
Datum prvního vyhlášení	31. 05. 1999	Poznámka	V severovýchodním okraji obce, poblíž zámeckého parku u dřevěné stodoly
Zdravotní stav	Dobrý		
Fotografická dokumentace			
			


Tabulka 25 – Smrk na Ronovci (veřejně dostupné)

Veřejně dostupné informace Smrk na Ronovci - Český název stromu: Smrk Ztepilý			
Obecné informace			
Latinský název stromu	Picea abys (L.) Karst.	Kraj	Vysočina
Okres	Havlíčkův Brod	ORP	Havlíčkův Brod
Obec	Břevnice	Katastrální území	Břevnice
Číslo parcely	272/1	Druh evidence	Pozemkové v KN
Druh pozemku	Lesní pozemek	Typ objektu	Jednotlivý strom
Počet vyhlášení	1	Počet jedinců	1
Kód	101726	GPS	N 49° 39,27512', E 15° 37,13217'
Specifické informace			
Výška stromu (m)	41 m	Ochranné pásmo	Vyhlášené – kruh o poloměru 10 m
Obvod kmene (cm)	425 cm	Staří	200 let
Šířka koruny (m)	13 m	Ostatní informace	10 m od Břevnického potoka u zříceniny hradu Ronovec
Datum prvního vyhlášení	01. 01. 1989	Poznámka	
Zdravotní stav	Dobrý		
Fotografická dokumentace			
			



Tabulka 26 – Smrk na Ronovci (zjištěné informace)

Zjištěné informace Smrk na Ronovci - Český název stromu: Smrk Ztepilý			
Obecné informace			
Latinský název stromu	Picea abys (L.) Karst.	Kraj	Vysočina
Okres	Havlíčkův Brod	ORP	Havlíčkův Brod
Obec	Břevnice	Katastrální území	Břevnice
Číslo parcely	272/1	Druh evidence	Pozemkové v KN
Druh pozemku	Lesní pozemek	Typ objektu	Jednotlivý strom
Počet vyhlášení	1	Počet jedinců	1
Kód	101726	GPS	N 49° 39,28418', E 15° 37,12947'
Specifické informace			
Výška stromu (m)	41 m	Ochranné pásmo	Vyhlášené – kruh o poloměru 10 m
Obvod kmene (cm)	429 cm	Staří	210 let
Šířka koruny (m)	14,5 m	Ostatní informace	10 m od Břevnického potoka u zříceniny hradu Ronovec
Datum prvního vyhlášení	01. 01. 1989	Poznámka	
Zdravotní stav	Dobrý		
Fotografická dokumentace			
			


Tabulka 27 – Smrk ve Štokách (veřejně dostupné)

Veřejně dostupné informace Smrk ve Štokách - Český název stromu: Smrk Ztepilý			
Obecné informace			
Latinský název stromu	Picea abies (L.) Karst.	Kraj	Vysočina
Okres	Havlíčkův Brod	ORP	Havlíčkův Brod
Obec	Štoky	Katastrální území	Štoky
Číslo parcely	2825/1	Druh evidence	Pozemkové v KN
Druh pozemku	Lesní pozemek	Typ objektu	Jednotlivý strom
Počet vyhlášení	1	Počet jedinců	1
Kód	101725	GPS	N 49° 29,01830', E 15° 33,80958'
Specifické informace			
Výška stromu (m)	18 m	Ochranné pásmo	Vyhlášené – kruh o poloměru 10 m
Obvod kmene (cm)	425 cm	Staří	250 let
Šířka koruny (m)	11 m	Ostatní informace	V bukovém prostoru na balvanitém vrchu jižně os obce
Datum prvního vyhlášení	01. 01. 1989	Poznámka	
Zdravotní stav	Silně poškozený		
Fotografická dokumentace			
			



Tabulka 28 – Smrk ve Štokách (zjištěné informace)

Zjištěné informace Smrk ve Štokách - Český název stromu: Smrk Ztepilý			
Obecné informace			
Latinský název stromu	Picea abies (L.) Karst.	Kraj	Vysočina
Okres	Havlíčkův Brod	ORP	Havlíčkův Brod
Obec	Štoky	Katastrální území	Štoky
Číslo parcely	2825/1	Druh evidence	Pozemkové v KN
Druh pozemku	Lesní pozemek	Typ objektu	Jednotlivý strom
Počet vyhlášení	1	Počet jedinců	1
Kód	101725	GPS	N 49° 29,02284', E 15° 33,81541'
Specifické informace			
Výška stromu (m)	15 m	Ochranné pásmo	Vyhlášené – kruh o poloměru 10 m
Obvod kmene (cm)	425 cm	Staří	260 let
Šířka koruny (m)	6 m	Ostatní informace	V bukovém prostoru na balvanitém vrchu jižně os obce
Datum prvního vyhlášení	01. 01. 1989	Poznámka	Podepsán zub času
Zdravotní stav	Silně narušený		
Fotografická dokumentace			
			


Tabulka 29 – Smrk u Kasalova mlýna (veřejně dostupné)

Veřejně dostupné informace Smrk u Kasalova mlýna - Český název stromu: Smrk Ztepilý			
Obecné informace			
Latinský název stromu	Picea abies (L.) Karst.	Kraj	Vysočina
Okres	Havlíčkův Brod	ORP	Havlíčkův Brod
Obec	Česká Bělá	Katastrální území	Česká Bělá
Číslo parcely	321/1	Druh evidence	Pozemkové v KN
Druh pozemku	Lesní pozemek	Typ objektu	Jednotlivý strom
Počet vyhlášení	1	Počet jedinců	1
Kód	104633	GPS	N 49° 38,15350', E 15° 42,90938'
Specifické informace			
Výška stromu (m)	36 m	Ochranné pásmo	Vyhlášené – kruh o poloměru desetinásobku průměru kmene v 1,3 m na p. č. 321/1, 1516 k. ú. Česká Bělá a 577, 471 k. ú. Cibotín
Obvod kmene (cm)	350 cm	Staří	170 let
Šířka koruny (m)	9 m	Ostatní informace	
Datum prvního vyhlášení	01. 11. 2005	Poznámka	100 m severně od Kasalova mlýna při pravé břehu Bělského potoka
Zdravotní stav	Velmi dobrý		
Fotografická dokumentace			
			


Tabulka 30 – Smrk u Kasalova mlýna (zjištěné informace)

Zjištěné informace Smrk u Kasalova mlýna - Český název stromu: Smrk Ztepilý			
Obecné informace			
Latinský název stromu	Picea abies (L.) Karst.	Kraj	Vysočina
Okres	Havlíčkův Brod	ORP	Havlíčkův Brod
Obec	Česká Bělá	Katastrální území	Česká Bělá
Číslo parcely	321/1	Druh evidence	Pozemkové v KN
Druh pozemku	Lesní pozemek	Typ objektu	Jednotlivý strom
Počet vyhlášení	1	Počet jedinců	1
Kód	104633	GPS	N 49° 38,14914', E 15° 42,91472'
Specifické informace			
Výška stromu (m)	36 m	Ochranné pásmo	Vyhlášené – kruh o poloměru desetinásobku průměru kmene v 1,3 m na p. č. 321/1, 1516 k. ú. Česká Bělá a 577, 471 k. ú. Cibotín
Obvod kmene (cm)	355 cm	Staří	180 let
Šířka koruny (m)	9 m	Ostatní informace	
Datum prvního vyhlášení	01. 11. 2005	Poznámka	100 m severně od Kasalova mlýna při pravé břehu Bělského potoka
Zdravotní stav	Dobrý		
Fotografická dokumentace			
			


Tabulka 31 – Klenová alej u Koječina (veřejně dostupné)

Veřejně dostupné informace Klenová alej u Koječina - Český název stromu: Javor mléč a klen, Jasan ztepilý			
Obecné informace			
Latinský název stromu	Acer platanoides L., Acer pseudoplatanus L., Fraxinus excelsior L.	Kraj	Vysočina
Okres	Havlíčkův Brod	ORP	Havlíčkův Brod
Obec	Herálec	Katastrální území	Koječín
Číslo parcely	533	Druh evidence	Pozemkové v KN
Druh pozemku	Ostatní plocha	Typ objektu	Stromořadí
Počet vyhlášení	95	Počet jedinců	92
Kód	104678	GPS	N 49° 32,72110', E 15° 28,44713'
Specifické informace			
Výška stromu (m)	18 – 25 m	Ochranné pásmo	Vyhlášené – kruh o poloměru desetinásobku průměru kmene v 1,3 m
Obvod kmene (cm)	95 – 410 cm	Staří	cca 150 – 200 let
Šířka koruny (m)	15 -22 m	Ostatní informace	
Datum prvního vyhlášení	05. 01.2006	Poznámka	Po obou stranách cesty z obce Koječín k samotě s místním názvem „U Mixů“
Zdravotní stav	Velmi dobrý		
Fotografická dokumentace			
			


Tabulka 32 – Klenová alej u Koječina (zjištěné informace)

Zjištěné informace Klenová alej u Koječina - Český název stromu: Javor mléč a klen, Jasan ztepilý			
Obecné informace			
Latinský název stromu	Acer platanoides L., Acer pseudoplatanus L., Fraxinus excelsior L.	Kraj	Vysočina
Okres	Havlíčkův Brod	ORP	Havlíčkův Brod
Obec	Herálec	Katastrální území	Koječín
Číslo parcely	533	Druh evidence	Pozemkové v KN
Druh pozemku	Ostatní plocha	Typ objektu	Stromořadí
Počet vyhlášení	95	Počet jedinců	92
Kód	104678	GPS	N 49° 32,71885', E 15° 28,45266'
Specifické informace			
Výška stromu (m)	18 - 26 m	Ochranné pásmo	Vyhlášené – kruh o poloměru desetinásobku průměru kmene v 1,3 m
Obvod kmene (cm)	95 – 415 cm	Staří	cca 150 – 200 let
Šířka koruny (m)	18 - 23 m	Ostatní informace	
Datum prvního vyhlášení	05. 01.2006	Poznámka	Po obou stranách cesty z obce Koječín k samotě s místním názvem „U Mixů“
Zdravotní stav	Dobrý		
Fotografická dokumentace			
			


Tabulka 33 – Buk u Počátek (veřejně dostupné)

Veřejně dostupné informace Buk u Počátek - Český název stromu: Buk lesní			
Obecné informace			
Latinský název stromu	Fagus sylvatica L.	Kraj	Vysočina
Okres	Havlíčkův Brod	ORP	Chotěboř
Obec	Chotěboř	Katastrální území	Počátky u Chotěboře
Číslo parcely	249/2, 456/1	Druh evidence	Pozemkové v KN
Druh pozemku	Orná půda	Typ objektu	Jednotlivý strom
Počet vyhlášení	1	Počet jedinců	1
Kód	105322	GPS	N 49° 40,64317', E 15° 41,70713'
Specifické informace			
Výška stromu (m)	18 m	Ochranné pásmo	Vyhlášené – kruh o poloměru desetinásobku průměru kmene v 1,3 m, tj. v době vyhlášení 12,2 m
Obvod kmene (cm)	383 cm	Staří	150 let
Šířka koruny (m)	21 m	Ostatní informace	
Datum prvního vyhlášení	19. 12. 2008	Poznámka	Na travnaté vyvýšenině v polích cca 500 m východně od obce
Zdravotní stav	Výborný		
Fotografická dokumentace			
			

Tabulka 34 – Buk u Počátek (zjištěné informace)

Zjištěné informace Buk u Počátek - Český název stromu: Buk lesní			
Obecné informace			
Latinský název stromu	Fagus sylvatica L.	Kraj	Vysočina
Okres	Havlíčkův Brod	ORP	Chotěboř
Obec	Chotěboř	Katastrální území	Počátky u Chotěboře
Číslo parcely	249/2, 456/1	Druh evidence	Pozemkové v KN
Druh pozemku	Orná půda	Typ objektu	Jednotlivý strom
Počet vyhlášení	1	Počet jedinců	1
Kód	105322	GPS	N 49° 40,63989', E 15° 41,71397'
Specifické informace			
Výška stromu (m)	21 m	Ochranné pásmo	Vyhlášené – kruh o poloměru desetinásobku průměru kmene v 1,3 m, tj. v době vyhlášení 12,2 m
Obvod kmene (cm)	391 cm	Staří	162 let
Šířka koruny (m)	23 m	Ostatní informace	
Datum prvního vyhlášení	19. 12. 2008	Poznámka	Na travnaté vyvýšenině v polích cca 500 m východně od obce
Zdravotní stav	Výborný		
Fotografická dokumentace			
			


Tabulka 35 – Buk v Bouči (veřejně dostupné)

Veřejně dostupné informace Buk v Bouči - Český název stromu: Buk Lesní			
Obecné informace			
Latinský název stromu	Fagus sylvatica L.	Kraj	Vysočina
Okres	Havlíčkův Brod	ORP	Chotěboř
Obec	Čachotín	Katastrální území	Čachotín
Číslo parcely	521	Druh evidence	Pozemkové v KN
Druh pozemku	-	Typ objektu	Jednotlivý strom
Počet vyhlášení	1	Počet jedinců	1
Kód	101734	GPS	N 49° 41,38830', E 15° 35,4030'
Specifické informace			
Výška stromu (m)	27 m	Ochranné pásmo	Vyhlášené – kruh o poloměru 10 m
Obvod kmene (cm)	710 cm	Staří	350 let
Šířka koruny (m)	25 m	Ostatní informace	
Datum prvního vyhlášení	01. 01. 1989	Poznámka	V lesním porostu cca 150 m od silnice Horní Krupá – Lysá
Zdravotní stav	Silně poškozený		
Fotografická dokumentace			
			

Tabulka 36 – Buk v Bouči (zjištěné informace)

Zjištěné informace Buk v Bouči - Český název stromu: Buk Lesní			
Obecné informace			
Latinský název stromu	Fagus sylvatica L.	Kraj	Vysočina
Okres	Havlíčkův Brod	ORP	Chotěboř
Obec	Čachotín	Katastrální území	Čachotín
Číslo parcely	521	Druh evidence	Pozemkové v KN
Druh pozemku	-	Typ objektu	Jednotlivý strom
Počet vyhlášení	1	Počet jedinců	1
Kód	101734	GPS	N 49° 41,39375', E 15° 35,39882'
Specifické informace			
Výška stromu (m)	26 m	Ochranné pásmo	Vyhlášené – kruh o poloměru 10 m
Obvod kmene (cm)	715 cm	Staří	361 let
Šířka koruny (m)	23 m	Ostatní informace	
Datum prvního vyhlášení	01. 01. 1989	Poznámka	V lesním porostu cca 150 m od silnice Horní Krupá – Lysá
Zdravotní stav	Silně narušený		
Fotografická dokumentace			
			


Tabulka 37 – Dub zámeckých dětí (veřejně dostupné)

Veřejně dostupné informace Dub zámeckých dětí - Český název stromu: Dub letní			
Obecné informace			
Latinský název stromu	Quercus robur L.	Kraj	Vysočina
Okres	Havlíčkův Brod	ORP	Chotěboř
Obec	Nová Ves u Chotěboře	Katastrální území	Nová Ves u Chotěboře
Číslo parcely	200/1	Druh evidence	Pozemkové v KN
Druh pozemku	Ostatní plocha	Typ objektu	Jednotlivý strom
Počet vyhlášení	1	Počet jedinců	1
Kód	106090	GPS	N 49° 45,22928', E 15° 38,71190'
Specifické informace			
Výška stromu (m)	30 m	Ochranné pásmo	Vyhlášené – kruh o poloměru 16 m od osy kmene a 10 m směrem k st. p. č. 35
Obvod kmene (cm)	502 cm	Staří	-
Šířka koruny (m)	18 m	Ostatní informace	
Datum prvního vyhlášení	15. 10. 2015	Poznámka	V severovýchodním okraji zámeckého parku v blízkosti oplocení
Zdravotní stav	Dobrý		
Fotografická dokumentace			
			


Tabulka 38 – Dub zámeckých dětí (zjištěné informace)

Zjištěné informace Dub zámeckých dětí - Český název stromu: Dub letní			
Obecné informace			
Latinský název stromu	Quercus robur L.	Kraj	Vysočina
Okres	Havlíčkův Brod	ORP	Chotěboř
Obec	Nová Ves u Chotěboře	Katastrální území	Nová Ves u Chotěboře
Číslo parcely	200/1	Druh evidence	Pozemkové v KN
Druh pozemku	Ostatní plocha	Typ objektu	Jednotlivý strom
Počet vyhlášení	1	Počet jedinců	1
Kód	106090	GPS	N 49° 45,23611', E15° 38,70941'
Specifické informace			
Výška stromu (m)	28 m	Ochranné pásmo	Vyhlášené – kruh o poloměru 16 m od osy kmene a 10 m směrem k st. p. č. 35
Obvod kmene (cm)	505 cm	Staří	-
Šířka koruny (m)	19 m	Ostatní informace	
Datum prvního vyhlášení	15. 10. 2015	Poznámka	V severovýchodním okraji zámeckého parku v blízkosti oplocení
Zdravotní stav	Dobrý		
Fotografická dokumentace			
			


Tabulka 39 – Duby u Chotěboře (Žižkovy duby) (veřejně dostupné)

Veřejně dostupné informace Duby u Chotěboře (Žižkovy duby) - Český název stromu: Dub letní			
Obecné informace			
Latinský název stromu	Quercus robur L.	Kraj	Vysočina
Okres	Havlíčkův Brod	ORP	Chotěboř
Obec	Chotěboř	Katastrální území	Chotěboř
Číslo parcely	1836/1, 1701, 1815, 4372/1, 1818/2, 1840, 4361/1, 4367	Druh evidence	Pozemkové v KN
Druh pozemku	Orná půda	Typ objektu	Skupina stromů
Počet vyhlášení	11	Počet jedinců	11
Kód	101729	GPS	N 49° 44,17452, E 15°40,52517'
Specifické informace			
Výška stromu (m)	17 – 29 m	Ochranné pásmo	Vyhlášené – kruh o poloměru 10 m
Obvod kmene (cm)	320 – 460 cm	Staří	350 – 400 let
Šířka koruny (m)	14 -24 m	Ostatní informace	
Datum prvního vyhlášení	01. 01. 1989	Poznámka	U rybníčka mezi silnicí z Chotěboře do Libice, v poli mezi silnicí Chotěboř a Nová Ves, u bývalého rybníčka Koláč
Zdravotní stav	Dobrý		
Fotografická dokumentace			
			


Tabulka 40 – Duby u Chotěboře (Žižkovy duby) (zjištěné informace)

Zjištěné informace Duby u Chotěboře (Žižkovy duby) - Český název stromu: Dub letní			
Obecné informace			
Latinský název stromu	Quercus robur L.	Kraj	Vysočina
Okres	Havlíčkův Brod	ORP	Chotěboř
Obec	Chotěboř	Katastrální území	Chotěboř
Číslo parcely	1836/1, 1701, 1815, 4372/1, 1818/2, 1840, 4361/1, 4367	Druh evidence	Pozemkové v KN
Druh pozemku	Orná půda	Typ objektu	Skupina stromů
Počet vyhlášení	11	Počet jedinců	11
Kód	101729	GPS	N 49° 44,16889, E 15°40,53013'
Specifické informace			
Výška stromu (m)	17 – 31 m	Ochranné pásmo	Vyhlášené – kruh o poloměru 10 m
Obvod kmene (cm)	315 – 471 cm	Stáří	350 – 400 let
Šířka koruny (m)	15 - 26 m	Ostatní informace	
Datum prvního vyhlášení	01. 01. 1989	Poznámka	U rybníčka mezi silnicí z Chotěboře do Libice, v poli mezi silnicí Chotěboř a Nová Ves, u bývalého rybníčka Koláč
Zdravotní stav	Dobrý		
Fotografická dokumentace			
			


Tabulka 41 – Javor v Nemojově (veřejně dostupné)

Veřejně dostupné informace Javor v Nemojově - Český název stromu: Javor klen			
Obecné informace			
Latinský název stromu	Acer pseudoplatanus L.	Kraj	Vysočina
Okres	Havlíčkův Brod	ORP	Chotěboř
Obec	Chotěboř	Katastrální území	Počátky u Chotěboře
Číslo parcely	806/1	Druh evidence	Pozemkové v KN
Druh pozemku	Trvalý travní porost	Typ objektu	Jednotlivý strom
Počet vyhlášení	1	Počet jedinců	1
Kód	101721	GPS	N 49° 40,57287', E15°39,90427'
Specifické informace			
Výška stromu (m)	18 m	Ochranné pásmo	Vyhlášené – kruh o poloměru 10 m
Obvod kmene (cm)	590 cm	Staří	-
Šířka koruny (m)	16 m	Ostatní informace	
Datum prvního vyhlášení	01. 01. 1989	Poznámka	Cca 500 m na západně od bývalé osady Nemojov
Zdravotní stav	Velmi dobrý		
Fotografická dokumentace			
			



Tabulka 42 – Javor v Nemojově (zjištěné informace)

Zjištěné informace Javor v Nemojově - Český název stromu: Javor klen			
Obecné informace			
Latinský název stromu	Acer pseudoplatanus L.	Kraj	Vysočina
Okres	Havlíčkův Brod	ORP	Chotěboř
Obec	Chotěboř	Katastrální území	Počátky u Chotěboře
Číslo parcely	806/1	Druh evidence	Pozemkové v KN
Druh pozemku	Trvalý travní porost	Typ objektu	Jednotlivý strom
Počet vyhlášení	1	Počet jedinců	1
Kód	101721	GPS	N 49° 40,56807', E15°39,89942'
Specifické informace			
Výška stromu (m)	20 m	Ochranné pásmo	Vyhlášené – kruh o poloměru 10 m
Obvod kmene (cm)	594 cm	Staří	-
Šířka koruny (m)	18,5 m	Ostatní informace	
Datum prvního vyhlášení	01. 01. 1989	Poznámka	Cca 500 m na západně od bývalé osady Nemojov
Zdravotní stav	Dobrý		
Fotografická dokumentace			
			


Tabulka 43 – Jitkovská jedle (veřejně dostupné)

Veřejně dostupné informace Jitkovská jedle - Český název stromu: Jedle bělokorá			
Obecné informace			
Latinský název stromu	Abies alba Mill.	Kraj	Vysočina
Okres	Havlíčkův Brod	ORP	Chotěboř
Obec	Jitkov	Katastrální území	Jitkov
Číslo parcely	353/2	Druh evidence	Pozemkové v KN
Druh pozemku	Lesní pozemek	Typ objektu	Jednotlivý
Počet vyhlášení	1	Počet jedinců	1
Kód	106222	GPS	N 49° 39,20248', E 15°42,90482'
Specifické informace			
Výška stromu (m)	43 m	Ochranné pásmo	Vyhlášené – kruh o poloměru 11 m
Obvod kmene (cm)	343 cm	Staří	-
Šířka koruny (m)	- m	Ostatní informace	
Datum prvního vyhlášení	15.08.2017	Poznámka	Strom roste v lesním komplexu v blízkosti lesní cesty v porostu mladších stromů
Zdravotní stav	Velmi dobrý		
Fotografická dokumentace			
			



Tabulka 44 – Jitkovská jedle (zjištěné informace)

Zjištěné informace Jitkovská jedle - Český název stromu: Jedle bělokorá			
Obecné informace			
Latinský název stromu	Abies alba Mill.	Kraj	Vysočina
Okres	Havlíčkův Brod	ORP	Chotěboř
Obec	Jitkov	Katastrální území	Jitkov
Číslo parcely	353/2	Druh evidence	Pozemkové v KN
Druh pozemku	Lesní pozemek	Typ objektu	Jednotlivý
Počet vyhlášení	1	Počet jedinců	1
Kód	106222	GPS	N 49° 39,19952', E 15° 42,89826'
Specifické informace			
Výška stromu (m)	45 m	Ochranné pásmo	Vyhlášené – kruh o poloměru 11 m
Obvod kmene (cm)	348 cm	Staří	-
Šířka koruny (m)	9 m	Ostatní informace	
Datum prvního vyhlášení	15.08.2017	Poznámka	Strom roste v lesním komplexu v blízkosti lesní cesty v porostu mladších stromů
Zdravotní stav	Dobrý		
Fotografická dokumentace			
			


Tabulka 45 – Lípa u Břevnického mlýna (veřejně dostupné)

Veřejně dostupné informace Lípa u Břevnického mlýna- Český název stromu: Lípa srdčitá			
Obecné informace			
Latinský název stromu	Tilia cordata Mill.	Kraj	Vysočina
Okres	Havlíčkův Brod	ORP	Chotěboř
Obec	Chotěboř	Katastrální území	Chotěboř
Číslo parcely	3453	Druh evidence	Pozemkové v KN
Druh pozemku	Ostatní plocha	Typ objektu	Jednotlivý
Počet vyhlášení	1	Počet jedinců	1
Kód	101719	GPS	N 49° 41,98462', E15°39,36265'
Specifické informace			
Výška stromu (m)	26 m	Ochranné pásmo	Vyhlášené – kruh o poloměru 18 m
Obvod kmene (cm)	605 cm	Staří	400 let
Šířka koruny (m)	18 m	Ostatní informace	
Datum prvního vyhlášení	08. 11. 1994	Poznámka	U Břevnického rybníka cca 2,2 km od Chotěboře, v místech, kde dříve stával dvůr, mlýn s pilou a hájovna
Zdravotní stav	Velmi dobrý		
Fotografická dokumentace			
			



Tabulka 46 – Lípa u Břevnického mlýna (zjištěné informace)

Zjištěné informace Lípa u Břevnického mlýna- Český název stromu: Lípa srdčitá			
Obecné informace			
Latinský název stromu	Tilia cordata Mill.	Kraj	Vysočina
Okres	Havlíčkův Brod	ORP	Chotěboř
Obec	Chotěboř	Katastrální území	Chotěboř
Číslo parcely	3453	Druh evidence	Pozemkové v KN
Druh pozemku	Ostatní plocha	Typ objektu	Jednotlivý
Počet vyhlášení	1	Počet jedinců	1
Kód	101719	GPS	N 49° 41,97884', E15°39,35799'
Specifické informace			
Výška stromu (m)	27 m	Ochranné pásmo	Vyhlášené – kruh o poloměru 18 m
Obvod kmene (cm)	600 cm	Staří	410 let
Šířka koruny (m)	19 m	Ostatní informace	
Datum prvního vyhlášení	08. 11. 1994	Poznámka	U Břevnického rybníka cca 2,2 km od Chotěboře, v místech, kde dříve stával dvůr, mlýn s pilou a hájovna
Zdravotní stav	Dobrý		
Fotografická dokumentace			
			


Tabulka 47 – Lípa u Jilmu (veřejně dostupné)

Veřejně dostupné informace Lípa u Jilmu - Český název stromu: Lípa srdčitá			
Obecné informace			
Latinský název stromu	Tilia coradata Mill.	Kraj	Vysočina
Okres	Havlíčkův Brod	ORP	Chotěboř
Obec	Jilem	Katastrální území	Jilem u Sedletína
Číslo parcely	490/9	Druh evidence	Pozemkové v KN
Druh pozemku	Ostatní plocha	Typ objektu	Jednotlivý
Počet vyhlášení	1	Počet jedinců	1
Kód	101715	GPS	N 49° 42,77308', E 15° 35,85790'
Specifické informace			
Výška stromu (m)	21 m	Ochranné pásmo	Vyhlášené - okruh o poloměru 20 m
Obvod kmene (cm)	580 cm	Staří	-
Šířka koruny (m)	16 m	Ostatní informace	
Datum prvního vyhlášení	30. 01. 1997	Poznámka	Po pravé straně silnice z Rankova na Jilem
Zdravotní stav	Velmi dobrý		
Fotografická dokumentace			
			



Tabulka 48 – Lípa u Jilmu (zjištěné informace)

Zjištěné informace Lípa u Jilmu- Český název stromu: Lípa srdčitá			
Obecné informace			
Latinský název stromu	Tilia coradata Mill.	Kraj	Vysočina
Okres	Havlíčkův Brod	ORP	Chotěboř
Obec	Jilem	Katastrální území	Jilem u Sedletína
Číslo parcely	490/9	Druh evidence	Pozemkové v KN
Druh pozemku	Ostatní plocha	Typ objektu	Jednotlivý
Počet vyhlášení	1	Počet jedinců	1
Kód	101715	GPS	N 49° 42,76823', E15°35,86310'
Specifické informace			
Výška stromu (m)	21 m	Ochranné pásmo	Vyhlášené - okruh o poloměru 20 m
Obvod kmene (cm)	588 cm	Staří	-
Šířka koruny (m)	17 m	Ostatní informace	
Datum prvního vyhlášení	30. 01. 1997	Poznámka	Po pravé straně silnice z Rankova na Jilem
Zdravotní stav	Dobrý		
Fotografická dokumentace			
			


Tabulka 49 – Lípa u Klepetků (veřejně dostupné)

Veřejně dostupné informace Lípa u Klepetků - Český název stromu: Lípa srdčitá			
Obecné informace			
Latinský název stromu	Tilia coradata Mill.	Kraj	Vysočina
Okres	Havlíčkův Brod	ORP	Chotěboř
Obec	Chotěboř	Katastrální území	Svinný
Číslo parcely	15	Druh evidence	Pozemkové v KN
Druh pozemku	Zastavěná plocha a nádvoří	Typ objektu	Jednotlivý
Počet vyhlášení	1	Počet jedinců	1
Kód	101716	GPS	N 49° 42,89750', E 15° 38,42345'
Specifické informace			
Výška stromu (m)	22 m	Ochranné pásmo	Vyhlášené – kruh o poloměru 20 m
Obvod kmene (cm)	455 cm	Staří	200 let
Šířka koruny (m)	17 m	Ostatní informace	
Datum prvního vyhlášení	07. 02 .1997	Poznámka	Po levé straně silnice směrem od Chotěboře na kraji obce
Zdravotní stav	Dobrý		
Fotografická dokumentace			
			

Tabulka 50 – Lípa u Klepetků (zjištěné informace)

Zjištěné informace Lípa u Klepetků - Český název stromu: Lípa srdčitá			
Obecné informace			
Latinský název stromu	Tilia coradata Mill.	Kraj	Vysočina
Okres	Havlíčkův Brod	ORP	Chotěboř
Obec	Chotěboř	Katastrální území	Svinný
Číslo parcely	15	Druh evidence	Pozemkové v KN
Druh pozemku	Zastavěná plocha a nádvoří	Typ objektu	Jednotlivý
Počet vyhlášení	1	Počet jedinců	1
Kód	101716	GPS	N 49° 42,90138', E 15° 38,41904'
Specifické informace			
Výška stromu (m)	23 m	Ochranné pásmo	Vyhlášené – kruh o poloměru 20 m
Obvod kmene (cm)	450 cm	Staří	211 let
Šířka koruny (m)	18,5 m	Ostatní informace	
Datum prvního vyhlášení	07. 02. 1997	Poznámka	Po levé straně silnice směrem od Chotěboře na kraji obce
Zdravotní stav	Dobrý		
Fotografická dokumentace			
			

Tabulka 51 – Málková lípa (veřejně dostupné)

Veřejně dostupné informace Málková lípa - Český název stromu: Lípa srdčitá			
Obecné informace			
Latinský název stromu	Tilia coradata Mill.	Kraj	Vysočina
Okres	Havlíčkův Brod	ORP	Chotěboř
Obec	Chotěboř	Katastrální území	Rankov u Chotěboře
Číslo parcely	64/1	Druh evidence	Pozemkové v KN
Druh pozemku	Ostatní plocha	Typ objektu	Jednotlivý
Počet vyhlášení	1	Počet jedinců	1
Kód	105705	GPS	N 49° 42,87423', E 15° 36,82072'
Specifické informace			
Výška stromu (m)	23 m	Ochranné pásmo	Vyhlášené – kruh o poloměru 20 m
Obvod kmene (cm)	515 cm	Staří	400 let
Šířka koruny (m)	21 m	Ostatní informace	
Datum prvního vyhlášení	03.03.2011	Poznámka	Na louce u soukromého státku na západním okraji Rankova
Zdravotní stav	Dobrý		
Fotografická dokumentace			
			



Tabulka 52 – Málková lípa (zjištěné informace)

Zjištěné informace Málková lípa - Český název stromu: Lípa srdčitá			
Obecné informace			
Latinský název stromu	Tilia coradata Mill.	Kraj	Vysočina
Okres	Havlíčkův Brod	ORP	Chotěboř
Obec	Chotěboř	Katastrální území	Rankov u Chotěboře
Číslo parcely	64/1	Druh evidence	Pozemkové v KN
Druh pozemku	Ostatní plocha	Typ objektu	Jednotlivý
Počet vyhlášení	1	Počet jedinců	1
Kód	105705	GPS	N 49° 42,86993', E 15° 36,81793'
Specifické informace			
Výška stromu (m)	23 m	Ochranné pásmo	Vyhlášené – kruh o poloměru 20 m
Obvod kmene (cm)	517 cm	Staří	413 let
Šířka koruny (m)	20 m	Ostatní informace	
Datum prvního vyhlášení	03.03.2011	Poznámka	Na louce u soukromého statku na západním okraji Rankova, udeřil do ní blesk
Zdravotní stav	Dobrý		
Fotografická dokumentace			
			


Tabulka 53 – Strážce geoparku (veřejně dostupné)

Veřejně dostupné informace Strážce geoparku - Český název stromu: <i>Plata javorolistý „Suttneri“</i>			
Obecné informace			
Latinský název stromu	Platanus x hispanica Suthen	Kraj	Vysočina
Okres	Havlíčkův Brod	ORP	Chotěboř
Obec	Chotěboř	Katastrální území	Chotěboř
Číslo parcely	1306	Druh evidence	Pozemkové v KN
Druh pozemku	Ostatní plocha	Typ objektu	Jednotlivý
Počet vyhlášení	1	Počet jedinců	1
Kód	106 278	GPS	N 49° 43,03533', E15°40,32445'
Specifické informace			
Výška stromu (m)	25 m	Ochranné pásmo	Vyhlášené – okruh o poloměru desetinásobku průměru kmene v 1,3 m na parcelách č. 1306 a 1304
Obvod kmene (cm)	354 cm	Staří	-
Šířka koruny (m)	18 m	Ostatní informace	
Datum prvního vyhlášení	10.07.2018	Poznámka	Dominantní prvek Přírodní zahrady gymnázia Chotěboř
Zdravotní stav	-		
Fotografická dokumentace			
			
Zdroj obrázku: <i>mapy.cz</i>			


Tabulka 54 – Strážce geoparku (zjištěné informace)

Zjištěné informace Strážce geoparku - Český název stromu: Platan javorolistý „Suttneri“			
Obecné informace			
Latinský název stromu	Platanus x hispanica Suthen	Kraj	Vysočina
Okres	Havlíčkův Brod	ORP	Chotěboř
Obec	Chotěboř	Katastrální území	Chotěboř
Číslo parcely	1306	Druh evidence	Pozemkové v KN
Druh pozemku	Ostatní plocha	Typ objektu	Jednotlivý
Počet vyhlášení	1	Počet jedinců	1
Kód	106 278	GPS	N 49° 43,04138', E 15°40,33018'
Specifické informace			
Výška stromu (m)	26 m	Ochranné pásmo	Vyhlášené – okruh o poloměru desetinásobku průměru kmene v 1,3 m na parcelách č. 1306 a 1304
Obvod kmene (cm)	350 cm	Staří	-
Šířka koruny (m)	19 m	Ostatní informace	
Datum prvního vyhlášení	10.07.2018	Poznámka	Dominantní prvek Přírodní zahrady gymnázia Chotěboř
Zdravotní stav	Dobrý		
Fotografická dokumentace			
			


Tabulka 55 – Radniční dub (veřejně dostupné)

Veřejně dostupné informace Radniční dub - Český název stromu: Dub letní			
Obecné informace			
Latinský název stromu	Quercus robur L	Kraj	Vysočina
Okres	Havlíčkův Brod	ORP	Chotěboř
Obec	Vilémov	Katastrální území	Vilémov u Golčova Jeníkova
Číslo parcely	1523/4	Druh evidence	Pozemkové v KN
Druh pozemku	Ostatní plocha	Typ objektu	Jednotlivý
Počet vyhlášení	1	Počet jedinců	1
Kód	106135	GPS	N 49° 48,94490', E 15°32,09280'
Specifické informace			
Výška stromu (m)	15 m	Ochranné pásmo	Vyhlášené – kruh o poloměru 9 m od osy kmene
Obvod kmene (cm)	274 cm	Staří	125 let
Šířka koruny (m)	17 m	Ostatní informace	
Datum prvního vyhlášení	22. 06. 2016	Poznámka	V centru obce na travnaté ploše pře radnicí
Zdravotní stav	Výborný		
Fotografická dokumentace			
			


Tabulka 56 – Radniční dub (zjištěné informace)

Zjištěné informace Radniční dub - Český název stromu: Dub letní			
Obecné informace			
Latinský název stromu	Quercus robur L	Kraj	Vysočina
Okres	Havlíčkův Brod	ORP	Chotěboř
Obec	Vilémov	Katastrální území	Vilémov u Golčova Jeníkova
Číslo parcely	1523/4	Druh evidence	Pozemkové v KN
Druh pozemku	Ostatní plocha	Typ objektu	Jednotlivý
Počet vyhlášení	1	Počet jedinců	1
Kód	106135	GPS	N 49° 48,95305', E 15°32,09561'
Specifické informace			
Výška stromu (m)	16,5 m	Ochranné pásmo	Vyhlášené – kruh o poloměru 9 m od osy kmene
Obvod kmene (cm)	277 cm	Staří	130 let
Šířka koruny (m)	16 m	Ostatní informace	
Datum prvního vyhlášení	22. 06. 2016	Poznámka	V centru obce na travnaté ploše pře radnicí
Zdravotní stav	Výborný		
Fotografická dokumentace			
			


Tabulka 57 – Robinson a Pátek (veřejně dostupné)

Veřejně dostupné informace Robinson a Pátek - Český název stromu: Dub letní			
Obecné informace			
Latinský název stromu	Quercus robur L.	Kraj	Vysočina
Okres	Havlíčkův Brod	ORP	Chotěboř
Obec	Maleč	Katastrální území	Maleč u Chotěboře
Číslo parcely	349/15	Druh evidence	Pozemkové v KN
Druh pozemku	Trvalý travní porost	Typ objektu	Skupina stromů
Počet vyhlášení	2	Počet jedinců	2
Kód	105783	GPS	N 49° 45,75533', E 15°40,66978'
Specifické informace			
Výška stromu (m)	30 m, 23 m	Ochranné pásmo	Vyhlášené – kruh o poloměru desetinásobku průměru kmene v 1,3 m, tj. v domě vyhlášení 19,8 m a 10,7 m
Obvod kmene (cm)	621 cm, 367 cm	Staří	-
Šířka koruny (m)	27 m, 20 m	Ostatní informace	
Datum prvního vyhlášení	13. 10. 2011	Poznámka	Na louce jižně od obce v blízkosti řeky Doubravy
Zdravotní stav	Velmi dobrý		
Fotografická dokumentace			
			

Tabulka 58 – Robinson a Pátek (zjištěné informace)

Zjištěné informace Robinson a Pátek - Český název stromu: Dub letní			
Obečné informace			
Latinský název stromu	Quercus robur L.	Kraj	Vysočina
Okres	Havlíčkův Brod	ORP	Chotěboř
Obec	Maleč	Katastrální území	Maleč u Chotěboře
Číslo parcely	349/15	Druh evidence	Pozemkové v KN
Druh pozemku	Trvalý travní porost	Typ objektu	Skupina stromů
Počet vyhlášení	2	Počet jedinců	2
Kód	105783	GPS	N 49° 45,75904', E 15°40,67201'
Specifické informace			
Výška stromu (m)	30 m, 24 m	Ochranné pásmo	Vyhlášené – kruh o poloměru desetinásobku průměru kmene v 1,3 m, tj. v domě vyhlášení 19,8 m a 10,7 m
Obvod kmene (cm)	618 cm, 371 cm	Staří	-
Šířka koruny (m)	28 m, 23 m	Ostatní informace	
Datum prvního vyhlášení	13. 10. 2011	Poznámka	Na louce jižně od obce v blízkosti řeky Doubravy
Zdravotní stav	Dobrý		
Fotografická dokumentace			
			


Tabulka 59 – Jiřikova lípa (veřejně dostupné)

Veřejně dostupné informace Jiřikova lípa (Úhrovská lípa) - Český název stromu: Lípa srdčitá			
Obecné informace			
Latinský název stromu	Tilia coradata Mill.	Kraj	Vysočina
Okres	Havlíčkův Brod	ORP	Chotěboř
Obec	Kraborovice	Katastrální území	Úhrov
Číslo parcely	498/1	Druh evidence	Pozemkové v KN
Druh pozemku	Ostatní plocha	Typ objektu	Jednotlivý
Počet vyhlášení	1	Počet jedinců	1
Kód	101735	GPS	N 49° 48,58812', E15°33,88882'
Specifické informace			
Výška stromu (m)	5 m	Ochranné pásmo	Ze zákona
Obvod kmene (cm)	390 cm	Staří	-
Šířka koruny (m)	-	Ostatní informace	
Datum prvního vyhlášení	16. 09. 1976	Poznámka	Staré torzo kmene na návsi v Úhrově, vyhlášovací dokument nedohledán
Zdravotní stav	Silně poškozen		
Fotografická dokumentace			
			



Tabulka 60 – Jiříkova lípa (zjištěné informace)

Zjištěné informace Jiříkova lípa (Úhrovská lípa) - Český název stromu: Lípa srdčitá			
Obecné informace			
Latinský název stromu	Tilia coradata Mill.	Kraj	Vysočina
Okres	Havlíčkův Brod	ORP	Chotěboř
Obec	Kraborovice	Katastrální území	Úhrov
Číslo parcely	498/1	Druh evidence	Pozemkové v KN
Druh pozemku	Ostatní plocha	Typ objektu	Jednotlivý
Počet vyhlášení	1	Počet jedinců	1
Kód	101735	GPS	N 49° 48,59045', E 15°33,89149'
Specifické informace			
Výška stromu (m)	4,1 m	Ochranné pásmo	Ze zákona
Obvod kmene (cm)	19 cm	Staří	-
Šířka koruny (m)	14,5	Ostatní informace	
Datum prvního vyhlášení	16. 09. 1976	Poznámka	Staré torzo kmene na návsi v Úhrově, vyhlášovacím dokumentem nedohledán
Zdravotní stav	Dobrý		
Fotografická dokumentace			
			


Tabulka 61 – Smetanova lípa (veřejně dostupné)

Veřejně dostupné informace Smetanova lípa - Český název stromu: Lípa Srdčitá			
Obecné informace			
Latinský název stromu	Tilia cordata Mill.	Kraj	Vysočina
Okres	Havlíčkův Brod	ORP	Chotěboř
Obec	Vilémov	Katastrální území	Vilémov u Golčova Jeníkova
Číslo parcely	1188/2	Druh evidence	Pozemkové v KN
Druh pozemku	Zahrada	Typ objektu	Jednotlivý
Počet vyhlášení	1	Počet jedinců	1
Kód	106136	GPS	N 49° 49,11045', E 15°32,00097'
Specifické informace			
Výška stromu (m)	25 m	Ochranné pásmo	Vyhlášené – kruh o poloměru 13 m od osy kmene
Obvod kmene (cm)	381 cm	Staří	180 let
Šířka koruny (m)	20 m	Ostatní informace	
Datum prvního vyhlášení	25. 06. 2016	Poznámka	V blízkosti centra obce na oploceném travnatém pozemku před hlavním vchodem do evangelického kostela
Zdravotní stav	-		
Fotografická dokumentace			
			



Tabulka 62 – Smetanova lípa (zjištěné informace)

Zjištěné informace Smetanova lípa - Český název stromu: Lípa Srdčitá			
Obecné informace			
Latinský název stromu	Tilia cordata Mill.	Kraj	Vysočina
Okres	Havlíčkův Brod	ORP	Chotěboř
Obec	Vilémov	Katastrální území	Vilémov u Golčova Jeníkova
Číslo parcely	1188/2	Druh evidence	Pozemkové v KN
Druh pozemku	Zahrada	Typ objektu	Jednotlivý
Počet vyhlášení	1	Počet jedinců	1
Kód	106136	GPS	N 49° 49,10705', E 15°32,008842'
Specifické informace			
Výška stromu (m)	25,8 m	Ochranné pásmo	Vyhlášené – kruh o poloměru 13 m od osy kmene
Obvod kmene (cm)	385 cm	Staří	184 let
Šířka koruny (m)	22 m	Ostatní informace	
Datum prvního vyhlášení	25. 06. 2016	Poznámka	V blízkosti centra obce na oploceném travnatém pozemku před hlavním vchodem do evangelického kostela
Zdravotní stav	Dobrý		
Fotografická dokumentace			
			


Tabulka 63 – Buk lesní v Dobré Vodě u Malčína (veřejně dostupné)

Veřejně dostupné informace Buk lesní v Dobré Vodě u Malčína - Český název stromu: Buk lesní			
Obecné informace			
Latinský název stromu	Fugus sylvatica L.	Kraj	Vysočina
Okres	Havlíčkův Brod	ORP	Světlá nad Sázavou
Obec	Malčín	Katastrální území	Malčín
Číslo parcely	1111/9	Druh evidence	Pozemkové v KN
Druh pozemku	Lesní pozemek	Typ objektu	Jednotlivý
Počet vyhlášení	1	Počet jedinců	1
Kód	106289	GPS	N 49° 40,19172', E15°28,21027'
Specifické informace			
Výška stromu (m)	25 m	Ochranné pásmo	Vyhlášené – tvar zhruba kosodélníku o stranách 25 x 35 m, zasahující na p. č. 1111/9, 1153/2, 1111/10 a 1111/12
Obvod kmene (cm)	492 cm	Staří	-
Šířka koruny (m)	-	Ostatní informace	
Datum prvního vyhlášení	26. 09. 2018	Poznámka	na JZ okraji lesního pozemku osadě Dobrá voda u Malčína
Zdravotní stav	-		
Fotografická dokumentace			
			
Zdroj obrázky: mapy.cz			


Tabulka 64 – Buk lesní v Dobré Vodě u Malčína (zjištěné informace)

Zjištěné informace Buk lesní v Dobré Vodě u Malčína - Český název stromu: Buk lesní			
Obecné informace			
Latinský název stromu	Fugus sylvatica L.	Kraj	Vysočina
Okres	Havlíčkův Brod	ORP	Světlá nad Sázavou
Obec	Malčín	Katastrální území	Malčín
Číslo parcely	1111/9	Druh evidence	Pozemkové v KN
Druh pozemku	Lesní pozemek	Typ objektu	Jednotlivý
Počet vyhlášení	1	Počet jedinců	1
Kód	106289	GPS	N 49° 40,19883', E15°28,21642'
Specifické informace			
Výška stromu (m)	24 m	Ochranné pásmo	Vyhlášené – tvar zhruba kosodélníku o stranách 25 x 35 m, zasahující na p. č. 1111/9, 1153/2, 1111/10 a 1111/12
Obvod kmene (cm)	490 cm	Staří	-
Šířka koruny (m)	17,5	Ostatní informace	
Datum prvního vyhlášení	26. 09. 2018	Poznámka	na JZ okraji lesního pozemku osadě Dobrá voda u Malčína
Zdravotní stav	Dobrý		
Fotografická dokumentace			
			


Tabulka 65 – Dobrnický dub (veřejně dostupné)

Veřejně dostupné informace Dobrnický dub- Český název stromu: Dub letní			
Obecné informace			
Latinský název stromu	Quercus robur L.	Kraj	Vysočina
Okres	Havlíčkův Brod	ORP	Světlá nad Sázavou
Obec	Leština u Světlé	Katastrální území	Dobrnice
Číslo parcely	356/3	Druh evidence	Pozemkové v KN
Druh pozemku	Ostatní plocha	Typ objektu	Jednotlivý
Počet vyhlášení	1	Počet jedinců	1
Kód	104746	GPS	N 49° 45,60670', E 15° 22,73672'
Specifické informace			
Výška stromu (m)	26 m	Ochranné pásmo	Vyhlášené – kruh o poloměru 10 m
Obvod kmene (cm)	445 cm	Staří	150 let
Šířka koruny (m)	20 m	Ostatní informace	
Datum prvního vyhlášení	04. 08. 2006	Poznámka	V centru obce na veřejném prostranství u plotu čp. 23
Zdravotní stav	Velmi dobrý		
Fotografická dokumentace			
			
Zdroj obrázky: mapy.cz			



Tabulka 66 – Dobrnický dub (zjištěné informace)

Zjištěné informace Dobrnický dub- Český název stromu: Dub letní			
Obecné informace			
Latinský název stromu	Quercus robur L.	Kraj	Vysočina
Okres	Havlíčkův Brod	ORP	Světlá nad Sázavou
Obec	Leština u Světlé	Katastrální území	Dobrnice
Číslo parcely	356/3	Druh evidence	Pozemkové v KN
Druh pozemku	Ostatní plocha	Typ objektu	Jednotlivý
Počet vyhlášení	1	Počet jedinců	1
Kód	104746	GPS	N 49° 45,61089', E15°22,73913'
Specifické informace			
Výška stromu (m)	28 m	Ochranné pásmo	Vyhlášené – kruh o poloměru 10 m
Obvod kmene (cm)	447 cm	Staří	150 let
Šířka koruny (m)	19 m	Ostatní informace	
Datum prvního vyhlášení	04. 08. 2006	Poznámka	V centru obce na veřejném prostranství u plotu čp. 23
Zdravotní stav	Dobry		
Fotografická dokumentace			
			


Tabulka 67 – Dub a Jilm v Horní Březince (veřejně dostupné)

Veřejně dostupné informace Dub a Jilm v Horní Březince - Český název stromu: Dub letní, Jilm Horský			
Obecné informace			
Latinský název stromu	Quercus robur L., Ulmus glabra Huds.	Kraj	Vysočina
Okres	Havlíčkův Brod	ORP	Světlá nad Sázavou
Obec	Světlá nad Sázavou	Katastrální území	Dolní Březinka
Číslo parcely	1089, 1080/2	Druh evidence	Pozemkové v KN
Druh pozemku	Zahrada, ostatní plocha	Typ objektu	Skupina stromů
Počet vyhlášení	2	Počet jedinců	2
Kód	104753	GPS	N 49° 40,50583', E15°22,74047'
Specifické informace			
Výška stromu (m)	28 m, 25 m	Ochranné pásmo	Vyhlášené – kruh o poloměru 12 m a 10 m
Obvod kmene (cm)	365 cm, 254 cm	Staří	150 let
Šířka koruny (m)	24 m, 15 m	Ostatní informace	
Datum prvního vyhlášení	12. 08. 2006	Poznámka	V zahradě rodinného domu čp. 3 a na zeném pásu nezpevněné místní komunikace v Horní Březince
Zdravotní stav	Dobrý, Velmi dobrý		
Fotografická dokumentace			
			
Zdroj obrázku: mapy.cz			



Tabulka 68 – Dub a Jilm v Horní Březince (zjištěné informace)

Zjištěné informace Dub a Jilm v Horní Březince - Český název stromu: Dub letní, Jilm Horský			
Obecné informace			
Latinský název stromu	Quercus robur L., Ulmus glabra Huds.	Kraj	Vysočina
Okres	Havlíčkův Brod	ORP	Světlá nad Sázavou
Obec	Světlá nad Sázavou	Katastrální území	Dolní Březinka
Číslo parcely	1089, 1080/2	Druh evidence	Pozemkové v KN
Druh pozemku	Zahrada, ostatní plocha	Typ objektu	Skupina stromů
Počet vyhlášení	2	Počet jedinců	2
Kód	104753	GPS	N 49° 40,50984', E 15°22,74767'
Specifické informace			
Výška stromu (m)	27 m, 26 m	Ochranné pásmo	Vyhlášené – kruh o poloměru 12 m a 10 m
Obvod kmene (cm)	372 cm, 257 cm	Staří	161 let
Šířka koruny (m)	26 m, 19 m	Ostatní informace	
Datum prvního vyhlášení	12. 08. 2006	Poznámka	V zahradě rodinného domu čp. 3 a na zeleném pásu nezpevněné místní komunikace v Horní Březince
Zdravotní stav	Dobrý, Dobrý		
Fotografická dokumentace			
			


Tabulka 69 – Javor v Dolním Městě (veřejně dostupné)

Veřejně dostupné informace Javor v Dolním Městě - Český název stromu: Javor Mlč			
Obecné informace			
Latinský název stromu	Acer platanoides L.	Kraj	Vysočina
Okres	Havlíčkův Brod	ORP	Světlá nad Sázavou
Obec	Dolní Město	Katastrální území	Dolní Město
Číslo parcely	232	Druh evidence	Pozemkové v KN
Druh pozemku	Zahrada	Typ objektu	Jednotlivý
Počet vyhlášení	1	Počet jedinců	1
Kód	105917	GPS	N 49° 37,80175', E 15°23,20400'
Specifické informace			
Výška stromu (m)	20 m	Ochranné pásmo	Vyhlášené – neúplný kruh o poloměru 12,4 m zasahující pouze na p. č. 232 a 9/1
Obvod kmene (cm)	390 cm	Staří	150 let
Šířka koruny (m)	18 m	Ostatní informace	
Datum prvního vyhlášení	26. 06. 2013	Poznámka	V obci čp. 112 oplocené zahradě nad silnicí na kamenné zídce cca 200 m odkostila sv. Marina
Zdravotní stav	-		
Fotografická dokumentace			
			
Zdroj obrázku: mapy.cz			


Tabulka 70 – Javor v Dolním Městě (zjištěné informace)

Zjištěné informace Javor v Dolním Městě - Český název stromu: Javor Mléč			
Obecné informace			
Latinský název stromu	Acer platanoides L.	Kraj	Vysočina
Okres	Havlíčkův Brod	ORP	Světlá nad Sázavou
Obec	Dolní Město	Katastrální území	Dolní Město
Číslo parcely	232	Druh evidence	Pozemkové v KN
Druh pozemku	Zahrada	Typ objektu	Jednotlivý
Počet vyhlášení	1	Počet jedinců	1
Kód	105917	GPS	N 49° 37,81007', E15°23,20907'
Specifické informace			
Výška stromu (m)	21,5 m	Ochranné pásmo	Vyhlášené – neúplný kruh o poloměru 12,4 m zasahující pouze na p. č. 232 a 9/1
Obvod kmene (cm)	396 cm	Staří	157 let
Šířka koruny (m)	19 m	Ostatní informace	
Datum prvního vyhlášení	26. 06. 2013	Poznámka	V obci čp. 112 oplocené zahradě nad silnicí na kamenné zídce cca 200 m odkostila sv. Marina
Zdravotní stav	Dobrý		
Fotografická dokumentace			
			

Tabulka 71 – Lípa u Leštiny (veřejně dostupné)

Veřejně dostupné informace Lípa u Leštiny - Český název stromu: Lípa srdčitá			
Obecné informace			
Latinský název stromu	Tilia cordata Mill.	Kraj	Vysočina
Okres	Havlíčkův Brod	ORP	Světlá nad Sázavou
Obec	Leština u Světlé	Katastrální území	Leština u Světlé
Číslo parcely	255	Druh evidence	Pozemkové v KN
Druh pozemku	Orná půda	Typ objektu	Jednotlivý
Počet vyhlášení	1	Počet jedinců	1
Kód	105972	GPS	N 49° 46,17958', E15°23,97030'
Specifické informace			
Výška stromu (m)	16 m	Ochranné pásmo	Vyhlášeno – kruh o poloměru desetinásobku průměru kmene v 1,3 m
Obvod kmene (cm)	420 cm	Staří	120 let
Šířka koruny (m)	14 m	Ostatní informace	
Datum prvního vyhlášení	28. 02. 2014	Poznámka	Ve svahu na okraji obce vlevo u komunikace ve směru z Leštiny u Světlé na Golčův Jeníkov
Zdravotní stav	-		
Fotografická dokumentace			
			
Zdroj obrázky: mapy.cz			


Tabulka 72 – Lípa u Leštiny (zjištěné informace)

Zjištěné informace Lípa u Leštiny - Český název stromu: Lípa srdčitá			
Obecné informace			
Latinský název stromu	Tilia cordata Mill.	Kraj	Vysočina
Okres	Havlíčkův Brod	ORP	Světlá nad Sázavou
Obec	Leština u Světlé	Katastrální území	Leština u Světlé
Číslo parcely	255	Druh evidence	Pozemkové v KN
Druh pozemku	Orná půda	Typ objektu	Jednotlivý
Počet vyhlášení	1	Počet jedinců	1
Kód	105972	GPS	N 49° 46,18349', E15°23,976624'
Specifické informace			
Výška stromu (m)	16,8 m	Ochranné pásmo	Vyhlášeno – kruh o poloměru desetinásobku průměru kmene v 1,3 m
Obvod kmene (cm)	418 cm	Staří	127 let
Šířka koruny (m)	13 m	Ostatní informace	
Datum prvního vyhlášení	28. 02. 2014	Poznámka	Ve svahu na okraji obce vlevo u komunikace ve směru z Leštiny u Světlé na Golčův Jeníkov
Zdravotní stav	Dobrý		
Fotografická dokumentace			
			


Tabulka 73 – Lípa u Vlčkova mlýna (veřejně dostupné)

Veřejně dostupné informace Lípa u Vlčkova mlýna - Český název stromu: Lípa srdčitá			
Obecné informace			
Latinský název stromu	Tilia cordata Mill.	Kraj	Vysočina
Okres	Havlíčkův Brod	ORP	Světlá nad Sázavou
Obec	Světlá nad Sázavou	Katastrální území	Světlá nad Sázavou
Číslo parcely	990/2	Druh evidence	Pozemkové v KN
Druh pozemku	Zahrada	Typ objektu	Jednotlivý
Počet vyhlášení	1	Počet jedinců	1
Kód	105451	GPS	N 49° 40,76265', E 15°23,23693'
Specifické informace			
Výška stromu (m)	27 m	Ochranné pásmo	Vyhlášené kruh o poloměru 10 m bez čp. 202
Obvod kmene (cm)	358 cm	Staří	120 let
Šířka koruny (m)	15 m	Ostatní informace	
Datum prvního vyhlášení	05. 12. 2009	Poznámka	U bývalého mlýna
Zdravotní stav	Dobrý		
Fotografická dokumentace			
Foto není k dispozici			


Tabulka 74 – Lípa u Vlčkova mlýna (zjištěné informace)

Zjištěné informace Lípa u Vlčkova mlýna - Český název stromu: Lípa srdčitá			
Obecné informace			
Latinský název stromu	Tilia cordata Mill.	Kraj	Vysočina
Okres	Havlíčkův Brod	ORP	Světlá nad Sázavou
Obec	Světlá nad Sázavou	Katastrální území	Světlá nad Sázavou
Číslo parcely	990/2	Druh evidence	Pozemkové v KN
Druh pozemku	Zahrada	Typ objektu	Jednotlivý
Počet vyhlášení	1	Počet jedinců	1
Kód	105451	GPS	N 49° 40,76893', E 15°23,24002'
Specifické informace			
Výška stromu (m)	27 m	Ochranné pásmo	Vyhlášené kruh o poloměru 10 m bez čp. 202
Obvod kmene (cm)	362 cm	Staří	131 let
Šířka koruny (m)	16 m	Ostatní informace	
Datum prvního vyhlášení	05. 12. 2009	Poznámka	U bývalého mlýna
Zdravotní stav	Dobrý		
Fotografická dokumentace			
			


Tabulka 75 – Lípa v Dobré vodě Lipnické (veřejně dostupné)

Veřejně dostupné informace Lípa v Dobré vodě Lipnické - Český název stromu: Lípa velkolistá			
Obecné informace			
Latinský název stromu	Tilia platyphyllos Scop.	Kraj	Vysočina
Okres	Havlíčkův Brod	ORP	Světlá nad Sázavou
Obec	Dolní Město	Katastrální území	Dobrá Voda Lipnická
Číslo parcely	214	Druh evidence	Pozemkové v KN
Druh pozemku	Ostatní plocha	Typ objektu	Jednotlivý
Počet vyhlášení	1	Počet jedinců	1
Kód	106290	GPS	N 49° 37,154690', E15°19,55640
Specifické informace			
Výška stromu (m)	16 m	Ochranné pásmo	Ze zákona
Obvod kmene (cm)	371 cm	Staří	180 let
Šířka koruny (m)	13 m	Ostatní informace	
Datum prvního vyhlášení	07. 09. 2018	Poznámka	Na jižním okraji obce, u polní cesty vedoucí do Starých Hutí
Zdravotní stav	-		
Fotografická dokumentace			
			
Zdroj obrázky: mapy.cz			



Tabulka 76 – Lípa v Dobré vodě Lipnické (zjištěné informace)

Zjištěné informace Lípa v Dobré vodě Lipnické - Český název stromu: Lípa velkolistá			
Obecné informace			
Latinský název stromu	Tilia platyphyllos Scop.	Kraj	Vysočina
Okres	Havlíčkův Brod	ORP	Světlá nad Sázavou
Obec	Dolní Město	Katastrální území	Dobrá Voda Lipnická
Číslo parcely	214	Druh evidence	Pozemkové v KN
Druh pozemku	Ostatní plocha	Typ objektu	Jednotlivý
Počet vyhlášení	1	Počet jedinců	1
Kód	106290	GPS	N 49° 37,16833', E 15° 19,56010'
Specifické informace			
Výška stromu (m)	15 m	Ochranné pásmo	Ze zákona
Obvod kmene (cm)	366 cm	Staří	182 let
Šířka koruny (m)	14 m	Ostatní informace	
Datum prvního vyhlášení	07. 09. 2018	Poznámka	Na jižním okraji obce, u polní cesty vedoucí do Starých Hutí
Zdravotní stav	Dobrý		
Fotografická dokumentace			
			


Tabulka 77 – Lípa v Opatovicích (veřejně dostupné)

Veřejně dostupné informace Lípa v Opatovicích - Český název stromu: Lípa srdčitá			
Obecné informace			
Latinský název stromu	Tilia cordata Mill.	Kraj	Vysočina
Okres	Havlíčkův Brod	ORP	Světlá nad Sázavou
Obec	Světlá nad Sázavou	Katastrální území	Opatovice u Světlé nad Sázavou
Číslo parcely	42/2, 344	Druh evidence	Pozemkové v KN
Druh pozemku	Zahrada, ostatní plocha	Typ objektu	Jednotlivý
Počet vyhlášení	1	Počet jedinců	1
Kód	101712	GPS	N 49° 42,13335', E 15°21,30338'
Specifické informace			
Výška stromu (m)	9 m	Ochranné pásmo	Ze zákona
Obvod kmene (cm)	490 cm	Staří	175 let
Šířka koruny (m)	7 m	Ostatní informace	
Datum prvního vyhlášení	18. 03. 1999	Poznámka	Na okraji vsi, za hospodářským stavením u čp. 7
Zdravotní stav	Dobrý		
Fotografická dokumentace			
			
Zdroj obrázky: mapy.cz			

Tabulka 78 – Lípa v Opatovicích (zjištěné informace)

Zjištěné informace Lípa v Opatovicích - Český název stromu: Lípa srdčitá			
Obecné informace			
Latinský název stromu	Tilia cordata Mill.	Kraj	Vysočina
Okres	Havlíčkův Brod	ORP	Světlá nad Sázavou
Obec	Světlá nad Sázavou	Katastrální území	Opatovice u Světlé nad Sázavou
Číslo parcely	42/2, 344	Druh evidence	Pozemkové v KN
Druh pozemku	Zahrada, ostatní plocha	Typ objektu	Jednotlivý
Počet vyhlášení	1	Počet jedinců	1
Kód	101712	GPS	N 49° 42,13050', E 15°21,29950'
Specifické informace			
Výška stromu (m)	29 m	Ochranné pásmo	Ze zákona
Obvod kmene (cm)	498 cm	Staří	186 let
Šířka koruny (m)	21 m	Ostatní informace	
Datum prvního vyhlášení	18. 03. 1999	Poznámka	Na okraji vsi, za hospodářským stavením u čp. 7
Zdravotní stav	Dobrý		
Fotografická dokumentace			
			


Tabulka 79 – Lípa ve Vrbici (veřejně dostupné)

Veřejně dostupné informace Lípa ve Vrbici - Český název stromu: Lípa srdčitá			
Obecné informace			
Latinský název stromu	Tilia cordata Mill.	Kraj	Vysočina
Okres	Havlíčkův Brod	ORP	Světlá nad Sázavou
Obec	Leština u Světlé	Katastrální území	Vrbice u Leštiny
Číslo parcely	302/1	Druh evidence	Pozemkové v KN
Druh pozemku	Ostatní plocha	Typ objektu	Jednotlivý
Počet vyhlášení	1	Počet jedinců	1
Kód	104747	GPS	N 49° 44,81950', E 15°23,22743'
Specifické informace			
Výška stromu (m)	20 m	Ochranné pásmo	Vyhlášené – kruh o poloměru 10 m
Obvod kmene (cm)	440 cm	Staří	150 let
Šířka koruny (m)	15 m	Ostatní informace	
Datum prvního vyhlášení	04. 08. 2006	Poznámka	U autobusové zastávky v obci Vrbice
Zdravotní stav	Velmi dobrý		
Fotografická dokumentace			
			
Zdroj obrázku: mapy.cz			


Tabulka 80 – Lípa ve Vrbici (zjištěné informace)

Zjištěné informace Lípa ve Vrbici - Český název stromu: Lípa srdčitá			
Obecné informace			
Latinský název stromu	Tilia cordata Mill.	Kraj	Vysočina
Okres	Havlíčkův Brod	ORP	Světlá nad Sázavou
Obec	Leština u Světlé	Katastrální území	Vrbice u Leštiny
Číslo parcely	302/1	Druh evidence	Pozemkové v KN
Druh pozemku	Ostatní plocha	Typ objektu	Jednotlivý
Počet vyhlášení	1	Počet jedinců	1
Kód	104747	GPS	N 49° 44,82375', E 15°23,23265'
Specifické informace			
Výška stromu (m)	19 m	Ochranné pásmo	Vyhlášené – kruh o poloměru 10 m
Obvod kmene (cm)	443 cm	Staří	161 let
Šířka koruny (m)	18 m	Ostatní informace	
Datum prvního vyhlášení	04. 08. 2006	Poznámka	U autobusové zastávky v obci Vrbice
Zdravotní stav	Dobrý		
Fotografická dokumentace			
			

Tabulka 81 – Panuškův dub (veřejně dostupné)

Veřejně dostupné informace Panuškův dub - Český název stromu: dub letní			
Obecné informace			
Latinský název stromu	Quercus robur L.	Kraj	Vysočina
Okres	Havlíčkův Brod	ORP	Světlá nad Sázavou
Obec	Světlá nad Sázavou	Katastrální území	Kochánov u Lipničky
Číslo parcely	284/7	Druh evidence	Pozemkové v KN
Druh pozemku	Lesní pozemek	Typ objektu	Jednotlivý
Počet vyhlášení	1	Počet jedinců	1
Kód	101731	GPS	N 49° 39,01333', E 15°22,29173'
Specifické informace			
Výška stromu (m)	26 m	Ochranné pásmo	Vyhlášené – kruh o poloměru 10 m
Obvod kmene (cm)	495 cm	Staří	175 let
Šířka koruny (m)	23 m	Ostatní informace	
Datum prvního vyhlášení	16. 09. 1976	Poznámka	Po pravé straně silnice Světlá nad Sázavou – Lipnická Dobrá Voda
Zdravotní stav	Dobrý		
Fotografická dokumentace			
			
Zdroj obrázku: mapy.cz			



Tabulka 82 – Panuškův dub (zjištěné informace)

Zjištěné informace Panuškův dub - Český název stromu: dub letní			
Obecné informace			
Latinský název stromu	Quercus robur L.	Kraj	Vysočina
Okres	Havlíčkův Brod	ORP	Světlá nad Sázavou
Obec	Světlá nad Sázavou	Katastrální území	Kochánov u Lipničky
Číslo parcely	284/7	Druh evidence	Pozemkové v KN
Druh pozemku	Lesní pozemek	Typ objektu	Jednotlivý
Počet vyhlášení	1	Počet jedinců	1
Kód	101731	GPS	N 49° 39,01883', E 15°22,29631'
Specifické informace			
Výška stromu (m)	28 m	Ochranné pásmo	Vyhlášené – kruh o poloměru 10 m
Obvod kmene (cm)	491 cm	Staří	175 let
Šířka koruny (m)	21 m	Ostatní informace	
Datum prvního vyhlášení	16. 09. 1976	Poznámka	Po pravé straně silnice Světlá nad Sázavou – Lipnická Dobrá Voda
Zdravotní stav	Dobrý		
Fotografická dokumentace			
			

Tabulka 83 – Buk na Rohuli (veřejně dostupné)

Veřejně dostupné informace Buk na Rohuli - Český název stromu: Buk Lesní			
Obecné informace			
Latinský název stromu	Fagus sylvatica L.	Kraj	Vysočina
Okres	Havlíčkův Brod	ORP	Světlá nad Sázavou
Obec	Dolní Město	Katastrální území	Rejčkov
Číslo parcely	891/1	Druh evidence	Pozemkové v KN
Druh pozemku	Trvalý travní porost	Typ objektu	Jednotlivý
Počet vyhlášení	1	Počet jedinců	1
Kód	101708	GPS	N 49°37,95525', E 15°19,3625'
Specifické informace			
Výška stromu (m)	25 m	Ochranné pásmo	Vyhlášené – kruh o poloměru 20 m od středu kmene
Obvod kmene (cm)	214 cm	Staří	-
Šířka koruny (m)	-	Ostatní informace	
Datum prvního vyhlášení	15. 03. 2004	Poznámka	Srostlice 5 kmenů v bývalém rekreačním areálu Kofiniš
Zdravotní stav	Zrušený		
Fotografická dokumentace			
Foto není k dispozici			


Tabulka 84 – Buk na Rohuli (zjištěné informace)

Zjištěné informace Buk na Rohuli - Český název stromu: Buk Lesní			
Obecné informace			
Latinský název stromu	Fagus sylvatica L.	Kraj	Vysočina
Okres	Havlíčkův Brod	ORP	Světlá nad Sázavou
Obec	Dolní Město	Katastrální území	Rejčkov
Číslo parcely	891/1	Druh evidence	Pozemkové v KN
Druh pozemku	Trvalý travní porost	Typ objektu	Jednotlivý
Počet vyhlášení	1	Počet jedinců	1
Kód	101708	GPS	N 49°37,96134', E 15°19,36729'
Specifické informace			
Výška stromu (m)	-	Ochranné pásmo	Vyhlášené – kruh o poloměru 20 m od středu kmene
Obvod kmene (cm)	-	Staří	-
Šířka koruny (m)	-	Ostatní informace	
Datum prvního vyhlášení	15. 03. 2004	Poznámka	Srostlice 5 kmenů v bývalém rekreačním areálu Kofiniš
Zdravotní stav	Zrušený		
Fotografická dokumentace			
			


Tabulka 85 – Buk lesní na školní zahradě (veřejně dostupné)

Věřejně dostupné informace Buk lesní na školní zahradě - Český název stromu: Buk lesní			
Obecné informace			
Latinský název stromu	Fagus sylvatica L.	Kraj	Vysočina
Okres	Havlíčkův Brod	ORP	Havlíčkův Brod
Obec	Přibyslav	Katastrální území	Přibyslav
Číslo parcely	53	Druh evidence	Pozemkové v KN
Druh pozemku	Zahrada	Typ objektu	Jednotlivý
Počet vyhlášení	1	Počet jedinců	1
Kód	101714	GPS	N 49° 34,68267', E 15° 15,36007'
Specifické informace			
Výška stromu (m)	23 m	Ochranné pásmo	Vyhlášené – kruh o poloměru desetinásobku průměru kmene v 1,3 m tj. v době vyhlášení 11,5 m
Obvod kmene (cm)	420 cm	Staří	230 let
Šířka koruny (m)	22 m	Ostatní informace	
Datum prvního vyhlášení	11. 06. 1997	Poznámka	Na školní zahradě
Zdravotní stav	Zrušený		
Fotografická dokumentace			
Foto není k dispozici			

Tabulka 86 – Buk lesní na školní zahradě (zjištěné informace)


Zjištěné informace Buk lesní na školní zahradě - Český název stromu: Buk lesní			
Obecné informace			
Latinský název stromu	Fagus sylvatica L.	Kraj	Vysočina
Okres	Havlíčkův Brod	ORP	Havlíčkův Brod
Obec	Přibyslav	Katastrální území	Přibyslav
Číslo parcely	53	Druh evidence	Pozemkové v KN
Druh pozemku	Zahrada	Typ objektu	Jednotlivý
Počet vyhlášení	1	Počet jedinců	1
Kód	101714	GPS	N 49° 34,68736', E 15° 15,36692'
Specifické informace			
Výška stromu (m)	-	Ochranné pásmo	Vyhlášené – kruh o poloměru desetinásobku průměru kmene v 1,3 m tj. v době vyhlášení 11,5 m
Obvod kmene (cm)	-	Staří	-
Šířka koruny (m)	-	Ostatní informace	
Datum prvního vyhlášení	11. 06. 1997	Poznámka	Na školní zahradě
Zdravotní stav	Zrušený		
Fotografická dokumentace			
			

Tabulka 87 – Lípa a Jasan v Přibyslavi na hřbitově (veřejně dostupné)


Veřejně dostupné informace Lípa a Jasan v Přibyslavi na hřbitově - Český název stromu: Jasan ztepilý, Lípa srdčitá			
Obecné informace			
Latinský název stromu	Fraxinus excelsior L., Tilia cordata Mill.	Kraj	Vysočina
Okres	Havlíčkův Brod	ORP	Havlíčkův Brod
Obec	Přibyslav	Katastrální území	Přibyslav
Číslo parcely	408/3	Druh evidence	Pozemkové v KN
Druh pozemku	Ostatní plocha	Typ objektu	Skupina stromů
Počet vyhlášení	2	Počet jedinců	2
Kód	101709	GPS	N 49° 34,83345, E 15° 44,41200'
Specifické informace			
Výška stromu (m)	25, 20 m	Ochranné pásmo	Ze zákona
Obvod kmene (cm)	450, 400 cm	Staří	200 let
Šířka koruny (m)	20, 22 m	Ostatní informace	-
Datum prvního vyhlášení	06. 05. 2003	Poznámka	Na místním hřbitově
Zdravotní stav	Velmi dobrý, velmi dobrý		
Fotografická dokumentace			
			

Zdroj obrázku: mapy.cz

Tabulka 88 – Lípa a Jasan v Přibyslavi na hřbitově (zjištěné informace)

Zjištěné informace Lípa a Jasan v Přibyslavi na hřbitově - Český název stromu: Jasan ztepilý, Lípa srdčitá			
Obecné informace			
Latinský název stromu	Fraxinus excelsior L., Tilia cordata Mill.	Kraj	Vysočina
Okres	Havlíčkův Brod	ORP	Havlíčkův Brod
Obec	Přibyslav	Katastrální území	Přibyslav
Číslo parcely	408/3	Druh evidence	Pozemkové v KN
Druh pozemku	Ostatní plocha	Typ objektu	Skupina stromů
Počet vyhlášení	2	Počet jedinců	2
Kód	101709	GPS	N 49° 34,83577, E 15° 44,416687'
Specifické informace			
Výška stromu (m)	25, 21 m	Ochranné pásmo	Ze zákona
Obvod kmene (cm)	454, 402 cm	Staří	200 let
Šířka koruny (m)	21, 22 m	Ostatní informace	-
Datum prvního vyhlášení	06. 05. 2003	Poznámka	Na místním hřbitově
Zdravotní stav	Dobrý, dobrý		
Fotografická dokumentace			
			


Tabulka 89 – Lípa v Modlíkově (veřejně dostupné)

Veřejně dostupné informace Lípa v Modlíkově - Český název stromu: Lípa srdčitá			
Obecné informace			
Latinský název stromu	Tilia coradata Mill.	Kraj	Vysočina
Okres	Havlíčkův Brod	ORP	Havlíčkův Brod
Obec	Modlíkov	Katastrální území	Modlíkov u Příbyslavi
Číslo parcely	1389/1	Druh evidence	Pozemkové v KN
Druh pozemku	Ostatní plocha	Typ objektu	Jednotlivý
Počet vyhlášení	1	Počet jedinců	1
Kód	101707	GPS	N 49° 36,50022, E 15° 46,18333'
Specifické informace			
Výška stromu (m)	26 m	Ochranné pásmo	Tvar trojúhelníků ohraničený komunikací a budovou obecního úřadu
Obvod kmene (cm)	330 cm	Staří	200 let
Šířka koruny (m)	16 m	Ostatní informace	
Datum prvního vyhlášení	15. 03. 2005	Poznámka	Na návsi v parčíku vedle kamenného kříže
Zdravotní stav	Velmi dobrý		
Fotografická dokumentace			
			
Zdroj obrázky: mapy.cz			


Tabulka 90 – Lípa v Modlíkově (zjištěné informace)

Zjištěné informace Lípa v Modlíkově - Český název stromu: Lípa srdčitá			
Obecné informace			
Latinský název stromu	Tilia coradata Mill.	Kraj	Vysočina
Okres	Havlíčkův Brod	ORP	Havlíčkův Brod
Obec	Modlíkov	Katastrální území	Modlíkov u Přibyslavi
Číslo parcely	1389/1	Druh evidence	Pozemkové v KN
Druh pozemku	Ostatní plocha	Typ objektu	Jednotlivý
Počet vyhlášení	1	Počet jedinců	1
Kód	101707	GPS	N 49° 36,49376, E 15° 46,18552'
Specifické informace			
Výška stromu (m)	28 m	Ochranné pásmo	Tvar trojúhelníků ohrazený komunikací a budovou obecního úřadu
Obvod kmene (cm)	339 cm	Staří	211 let
Šířka koruny (m)	18 m	Ostatní informace	
Datum prvního vyhlášení	15. 03. 2005	Poznámka	Na návsi v parčíku vedle kamenného kříže
Zdravotní stav	Dobrý		
Fotografická dokumentace			
			


Tabulka 91 – Lipová alej u silnice II/351 (veřejně dostupné)

Veřejně dostupné informace Lipová alej u silnice II/351- Český název stromu: Javor mléč, Lípa malolistá, Lípa velkolistá			
Obecné informace			
Latinský název stromu	Acer platanoides L, Tilia coradata Mil., Tilia platyphyllos Scop.	Kraj	Vysočina
Okres	Havlíčkův Brod	ORP	Havlíčkův Brod
Obec	Přibyslav, Žižkovo Pole	Katastrální území	Dobrá, Žižkovo Pole
Číslo parcely	520/5,2114/1	Druh evidence	Pozemkové v KN
Druh pozemku	Ostatní plocha	Typ objektu	Stromořadí
Počet vyhlášení	274	Počet jedinců	274
Kód	105458	GPS	N 49° 35,85242, E 15° 44,41460'
Specifické informace			
Výška stromu (m)	M	Ochranné pásmo	Ze zákona
Obvod kmene (cm)	Cm	Staří	
Šířka koruny (m)	M	Ostatní informace	
Datum prvního vyhlášení	03. 11. 2009	Poznámka	Podél silnice Přibyslavi-Žižkovo pole
Zdravotní stav			
Fotografická dokumentace			
			
Zdroj obrázky: mapy.cz			



Tabulka 92 – Lipová alej u silnice II/351 (zjištěné informace)

Zjištěné informace Lipová alej u silnice II/351- Český název stromu: Javor mléč, Lípa malolistá, Lípa velkolistá			
Obecné informace			
Latinský název stromu	Acer platanoides L, Tilia coradata Mil., Tilia platyphyllos Scop.	Kraj	Vysočina
Okres	Havlíčkův Brod	ORP	Havlíčkův Brod
Obec	Přibyslav, Žižkovo Pole	Katastrální území	Dobrá, Žižkovo Pole
Číslo parcely	520/5,2114/1	Druh evidence	Pozemkové v KN
Druh pozemku	Ostatní plocha	Typ objektu	Stromořadí
Počet vyhlášení	274	Počet jedinců	274
Kód	105458	GPS	N 49° 35,84836, E 15° 44,42992'
Specifické informace			
Výška stromu (m)	20 – 26 m	Ochranné pásmo	Ze zákona
Obvod kmene (cm)	210 – 296 cm	Stáří	
Šířka koruny (m)	14 – 19,5 m	Ostatní informace	
Datum prvního vyhlášení	03. 11. 2009	Poznámka	Podél silnice Přibyslavi- Žižkovo pole
Zdravotní stav	Dobrý		
Fotografická dokumentace			
			



Tabulka 93 – Javor v Dlouhé Vsi (veřejně dostupné)

Veřejně dostupné informace Javor v Dlouhé Vsi - Český název stromu: Javor klen			
Obecné informace			
Latinský název stromu	Acer pseudoplatanus L	Kraj	Vysočina
Okres	Havlíčkův Brod	ORP	Havlíčkův Brod
Obec	Dlouhá Ves	Katastrální území	Dlouhá Ves u Havlíčkova Brodu
Číslo parcely	260/1	Druh evidence	Pozemkové v KN
Druh pozemku	Trvalý travní porost	Typ objektu	Jednotlivý
Počet vyhlášení	1	Počet jedinců	1
Kód	106361	GPS	N 49° 35,07752', E 15° 40,28157'
Specifické informace			
Výška stromu (m)	35 m	Ochranné pásmo	Kruh o poloměru 10násobku průměru kmene měřeného ve výši 130 cm nad zemí
Obvod kmene (cm)	269 cm	Staří	150 let
Šířka koruny (m)	-	Ostatní informace	
Datum prvního vyhlášení	29. 04. 2020	Poznámka	Strom rose na soukromé louce v bezprostřední blízkosti rybníčka, z druhé strany vede místní komunikace
Zdravotní stav	Dobrý		
Fotografická dokumentace			
			
Zdroj obrázku: mapy.cz			

Tabulka 94 – Javor v Dlouhé Vsi (zjištěné informace)

Zjištěné informace Javor v Dlouhé Vsi - Český název stromu: Javor klen			
Obecné informace			
Latinský název stromu	Acer pseudoplatanus L.	Kraj	Vysočina
Okres	Havlíčkův Brod	ORP	Havlíčkův Brod
Obec	Dlouhá Ves	Katastrální území	Dlouhá Ves u Havlíčkova Brodu
Číslo parcely	260/1	Druh evidence	Pozemkové v KN
Druh pozemku	Trvalý travní porost	Typ objektu	Jednotlivý
Počet vyhlášení	1	Počet jedinců	1
Kód	106361	GPS	N 49° 35,08463', E 15° 40,28944'
Specifické informace			
Výška stromu (m)	35 m	Ochranné pásmo	Kruh o poloměru 10násobku průměru kmene měřeného ve výši 130 cm nad zemí
Obvod kmene (cm)	269 cm	Staří	150 let
Šířka koruny (m)	12,8 m	Ostatní informace	
Datum prvního vyhlášení	29. 04. 2020	Poznámka	Strom rose na soukromé louce v bezprostřední blízkosti rybníčka, z druhé strany vede místní komunikace
Zdravotní stav	Dobrý		
Fotografická dokumentace			
			

Tabulka 95 – Lípy u Sv. Jána (zjištěné informace)

Navrhované stromy - Zjištěné informace Lípy u Sv. Jána - Český název stromu: Lípa srdčitá			
Obecné informace			
Latinský název stromu	Tilia cordata Mill.	Kraj	Vysočina
Okres	Havlíčkův Brod	ORP	Havlíčkův Brod
Obec	Radostín	Katastrální území	Radostín u Havlíčkova Brodu
Číslo parcely	1/1	Druh evidence	Pozemkové v KN
Druh pozemku	Ostatní plocha	Typ objektu	Skupina stromů
Počet vyhlášení	0	Počet jedinců	2
Kód	-	GPS	N 49°39.47546' E 15°32.70270'
Specifické informace			
Výška stromu (m)	25 m, 22 m	Ochranné pásmo	Ve tvaru kruhu o poloměru desetinásobku průměru kmene měřeného ve výšce 130 cm nad zemí
Obvod kmene (cm)	285 cm, 294 cm	Staří	150 let
Šířka koruny (m)	10 m, 12 m	Ostatní informace	
Datum prvního vyhlášení	-	Poznámka	Nachází se na konci obce za zemědělskou usedlostí
Zdravotní stav	Dobrý		
Fotografická dokumentace			
			

Tabulka 96 – Koruna zámeckého parku (zjištěné informace)

Navrhovaný strom - Zjištěné informace Koruna zámeckého parku - Český název stromu: Dub červený			
Obecné informace			
Latinský název stromu	Quercus rubra	Kraj	Vysočina
Okres	Světlá nad Sázavou	ORP	Světlá nad Sázavou
Obec	Světlá nad Sázavou	Katastrální území	Světlá nad Sázavou
Číslo parcely		Druh evidence	Pozemkové v KN
Druh pozemku	Ostatní plocha	Typ objektu	Jednotlivý strom
Počet vyhlášení	0	Počet jedinců	1
Kód	-	GPS	N 49°40.02984 E 15°24.50938'
Specifické informace			
Výška stromu (m)	21 m	Ochranné pásmo	Ve tvaru kruhu o poloměru desetinásobku průměru kmene měřeného ve výšce 130 cm nad zemí
Obvod kmene (cm)	373 cm	Staří	125 let
Šířka koruny (m)	18,5 m	Ostatní informace	
Datum prvního vyhlášení	-	Poznámka	Zahrada zámeckého parku
Zdravotní stav	Dobrý		
Fotografická dokumentace			
