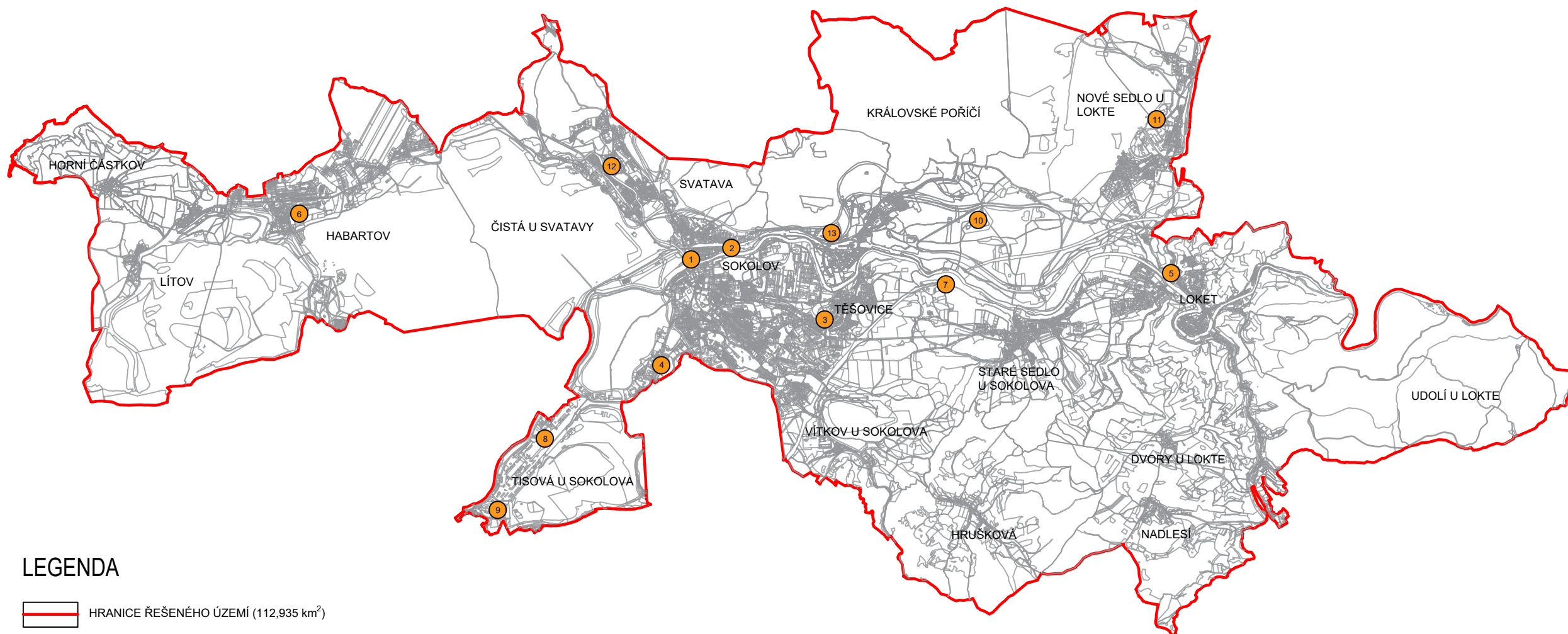




MAPA ŘEŠENÉHO ÚZEMÍ S LOKALIZACÍ JEDNOTLIVÝCH BROWNFIELDŮ M 1:75 000



LEGENDA

-  HRANICE ŘEŠENÉHO ÚZEMÍ (112,935 km²)
-  KATASTRÁLNÍ ÚZEMÍ

-  1 HOTEL ČESKÝ DŮM
-  2 AREÁL ŽELEŽNIČNÍHO DEPA
-  3 NEDOSTAVĚNÝ AREÁL MOTOTECHNY
-  4 BÝVALÁ VÝROBNÍ HALA SOKOLOV
-  5 BÝVALÁ NEMOCNICE LOKET
-  6 TOSTA HABARTOV
-  7 TRANSMOTEL
-  8 AREÁL PŘÁTELSTVÍ
-  9 AREÁL MÝTINA
-  10 BÝVALÝ MUNIČNÍ SKLAD
-  11 OBJEKTY A PLOCHY V ČÁSTI PRŮMYSLVÉHO AREÁLU „NA SKLÁRNĚ“
-  12 BÝVALÁ PŘÁDELNA SVATAVA
-  13 SKLÁDKA MATERIÁLŮ KRÁLOVSKÉ POŘÍČÍ

