

Přílohy



Příloha 1: PP Rudenská luční prameniště v červnu 2022



Příloha 2: Vážka čárkovaná na lokalitě PP Rudenská luční prameniště dne 5. července 2022



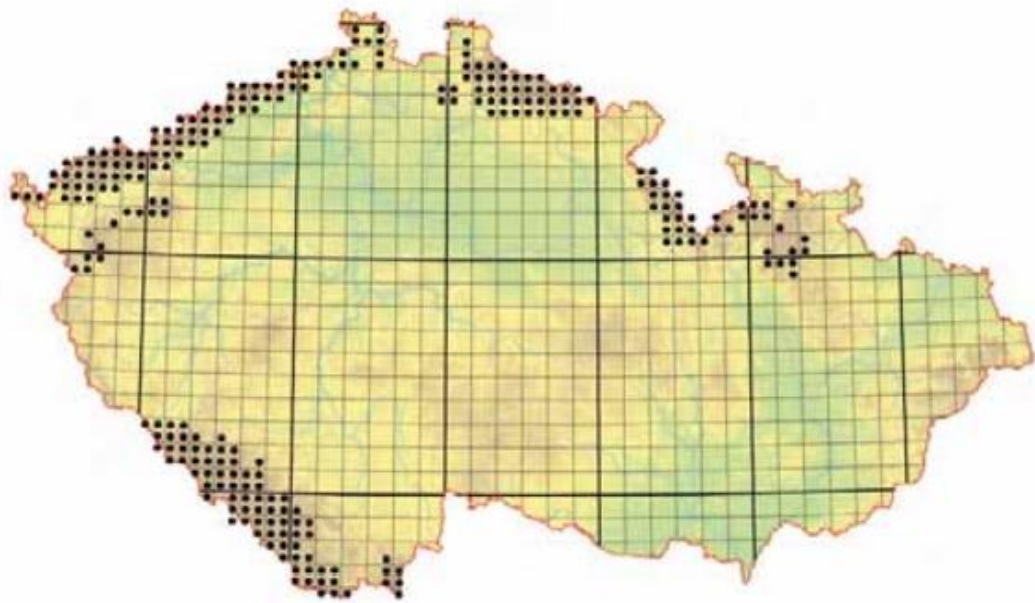
Příloha 3: Perleťovec severní na lokalitě PP Rudenská luční prameniště dne 3. července 2022



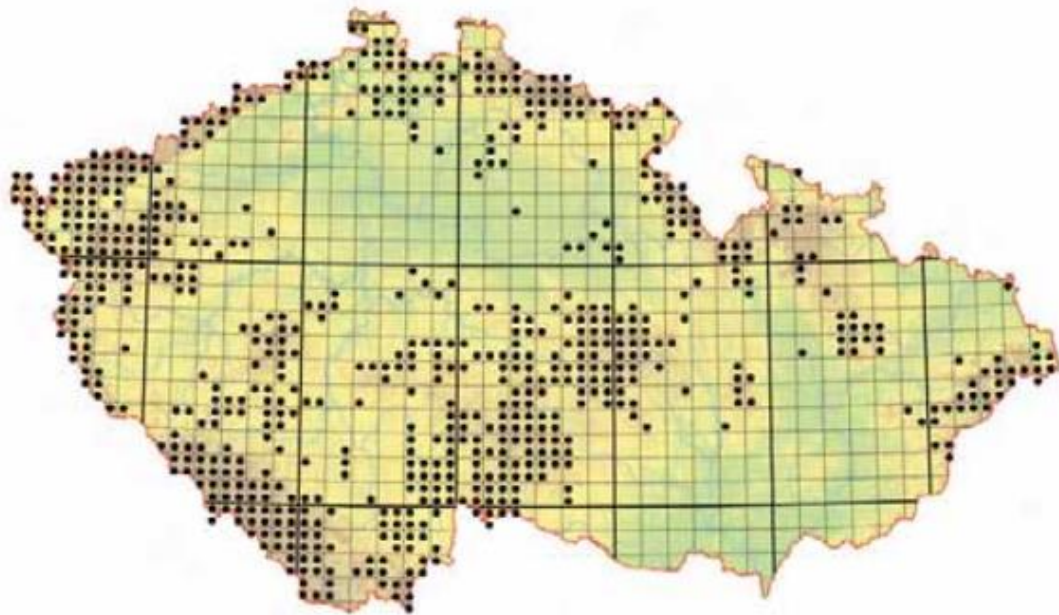
Příloha 4: Majka obecná na lokalitě PP Rudenská luční prameniště dne 5.5.2022



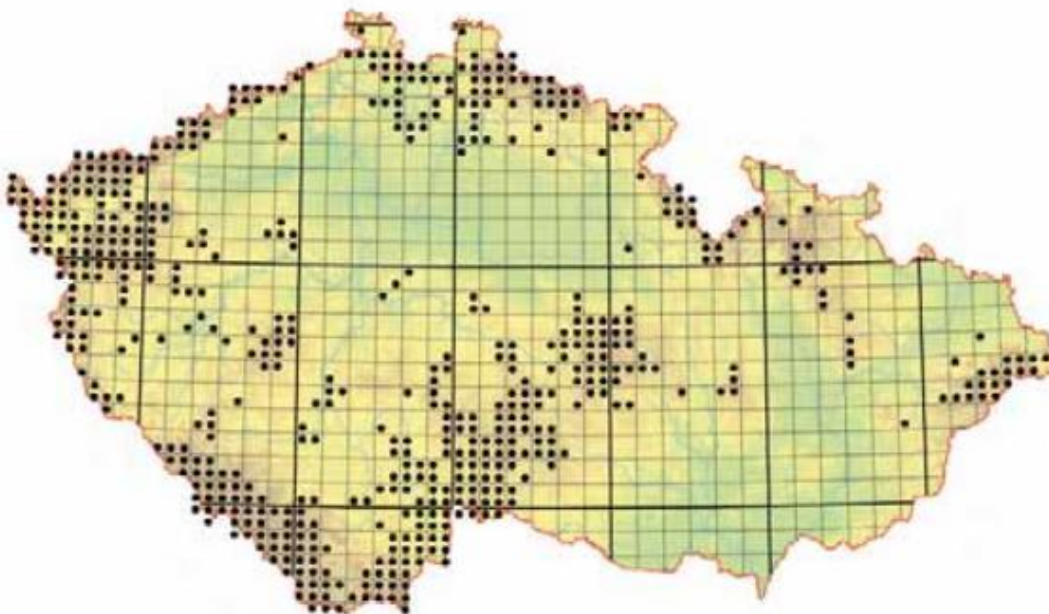
Příloha 5: Slepyš křehký na lokalitě PP Rudenská luční prameniště dne 3. července 2022



Příloha 6: Rozšíření horských trojštětových luk. Mapa zahrnuje velkou část netypicky vyvinutých porostů, zejména na Šumavě. (Zdroj: Chytrý a kol., 2010)



Příloha 7: Rozšíření nevápnitých mechových slatinišť v ČR (Zdroj: Chytrý a kol.,2010)



Příloha 8: Rozšíření přechodových rašelinišť na území ČR (Zdroj: Chytrý a kol.,2010)



Příloha 9: Klikva bahenní na lokalitě PP Rudenská luční prameniště dne 12. června 2022



Příloha 10: Zdrojovka hladkosemenná potoční zdokumentovaná na lokalitě PP Rudenská luční prameniště dne 12. června 2022



Příloha 11: Koprník štětínolistý na lokalitě PP Rudenská luční prameniště dne 3.6.2021



Příloha 12: Rosnatka okrouhlostá na lokalitě PP Rudenská luční prameniště dne 22.7.2022






Příloha 13: Prha arnika na lokalitě PP Rudenská luční prameniště dne 22. července 2022






Příloha 15: Prstnatec Fuchsův na lokalitě PP Rudenská luční prameniště, nalezený dne 4. července 202



Příloha 14: Prstnatec májový dne 12. června 2022 na lokalitě PP Rudenská luční prameniště







Příloha 16: Příklady variability v květech prstnaticů Fuchsových v PP Rudenská luční prameniště