


## Přílohy



*Příloha 1: PP Rudenská luční prameniště v červnu 2022*



*Příloha 2: Vážka čárkovaná na lokalitě PP Rudenská luční prameniště dne 5. července 2022*



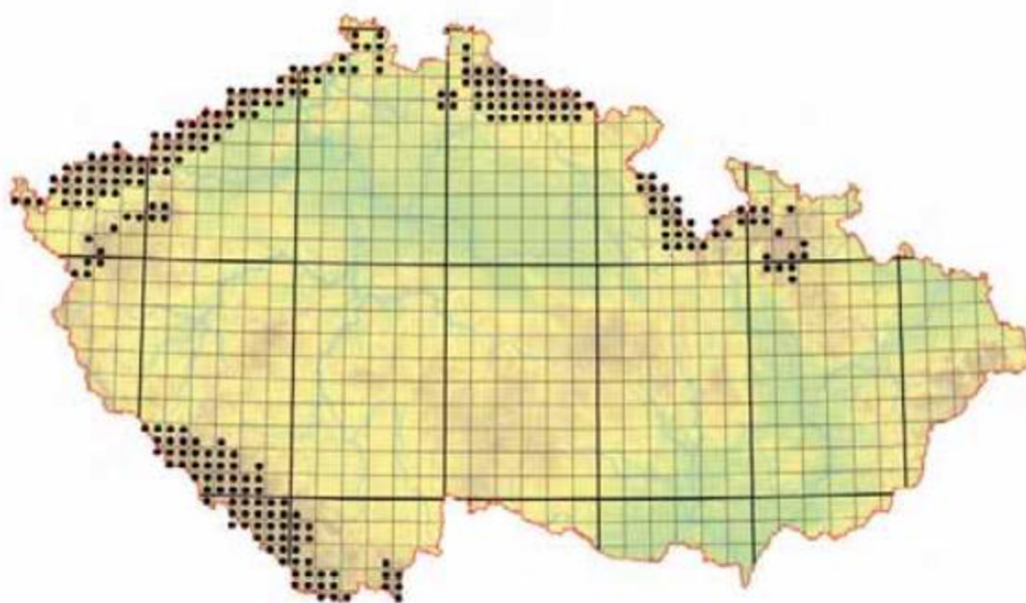
*Příloha 3: Perleťovec severní na lokalitě PP Rudenská luční prameniště dne 3. července 2022*



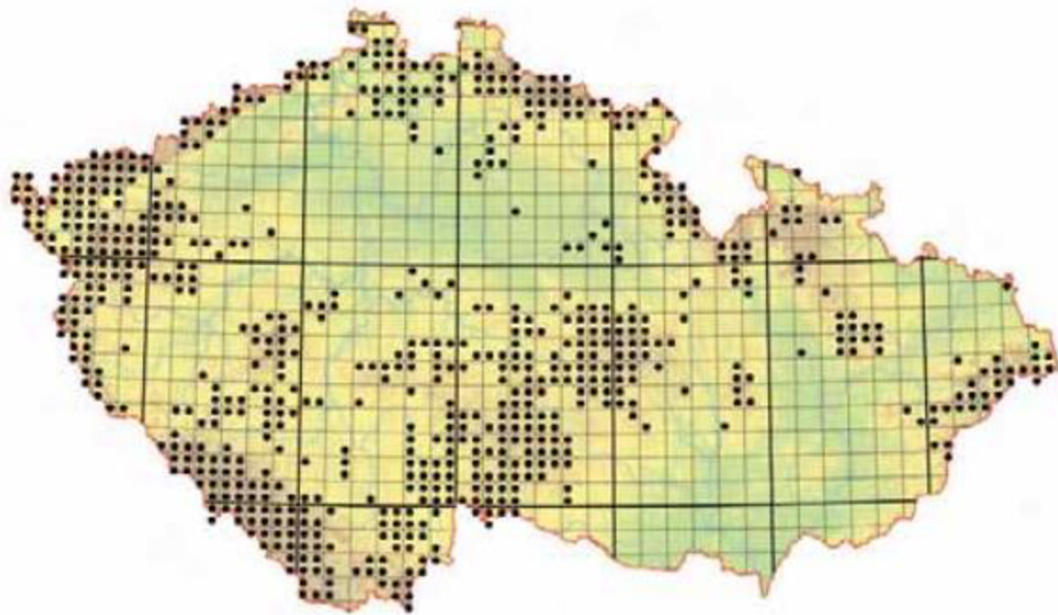
*Příloha 4: Majka obecná na lokalitě PP Rudenská luční prameniště dne 5.5.2022*



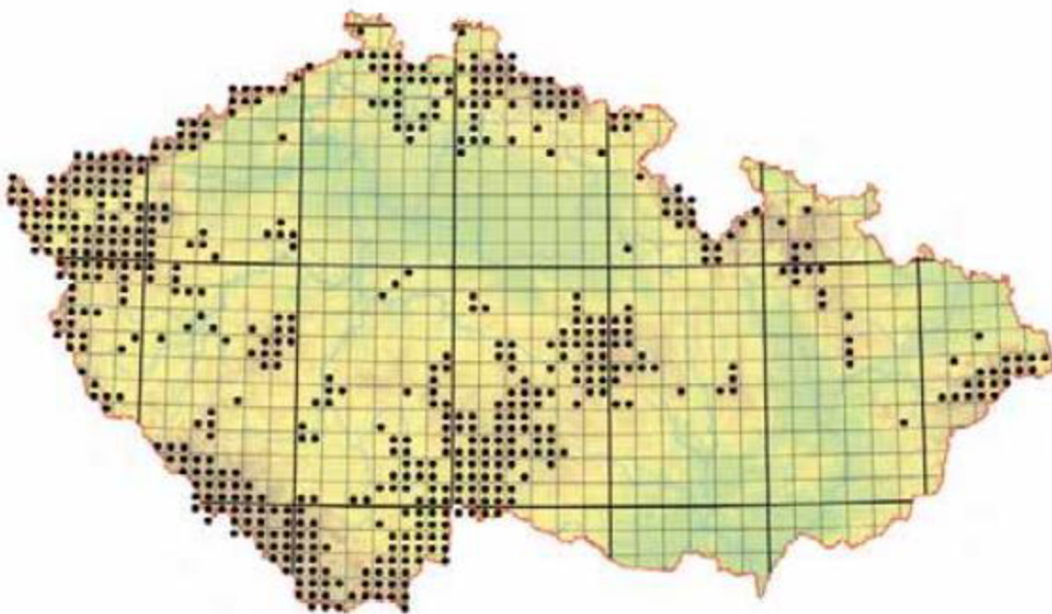
*Příloha 5: Slepyš křehký na lokalitě PP Rudenská luční prameniště dne 3. července 2022*



*Příloha 6: Rozšíření horských trojštěťových luk. Mapa zahrnuje velkou část netypicky vyvinutých porostů, zejména na Šumavě. (Zdroj: Chytrý a kol., 2010)*



*Příloha 7: Rozšíření nevápnitých mechových slatinišť v ČR (Zdroj: Chytrý a kol., 2010)*



*Příloha 8: Rozšíření přechodových rašelinišť na území ČR (Zdroj: Chytrý a kol., 2010)*



*Příloha 9: Klikva bahenní na lokalitě PP Rudenská luční prameniště dne 12. června 2022*



*Příloha 10: Zdrojovka hladkosemenná potoční zdokumentovaná na lokalitě PP Rudenská luční prameniště dne 12. června 2022*



*Příloha 11: Koprník štětínolistý na lokalitě PP Rudenská luční prameniště dne 3.6.2021*



*Příloha 12: Rosnatka okrouhlostá na lokalitě PP Rudenská luční prameniště dne 22.7.2022*



*Příloha 13: Prha arnika na lokalitě PP Rudenská luční prameniště dne 22. července 2022*










*Příloha 15: Prstnatec Fuchsův na lokalitě PP Rudenská luční prameniště, nalezený dne 4. července 2022*



*Příloha 14: Prstnatec májový dne 12. června 2022 na lokalitě PP Rudenská luční prameniště*









*Příloha 16: Příklady variability v květech prstnaticů Fuchsových v PP Rudenská luční prameniště*