

UNIVERSITÉ PALACKÝ À OLOMOUC

Faculté des Arts

MÉMOIRE DE LICENCE

2019/2020

Šárka Žandová

UNIVERSITÉ PALACKÝ OLOMOUC

Faculté des Arts

Département des études romanes

**L'évolution du tourisme dans les Pyrénées-
Orientales**

Evolution of tourism in Pyrenes-Orientales

Mémoire de licence

Auteur : Šárka Žandová

Directrice de recherche : doc. PhDr. Marie Voždová, Ph.D.

Olomouc 2020

UNIVERZITA PALACKÉHO V OLMOUCI
Filozofická fakulta
Akademický rok: 2017/2018

Studijní program: Filologie
Forma studia: Prezenční
Obor/kombinace: Francouzština se zaměřením na aplikovanou ekonomii (APLEKF)

Podklad pro zadání BAKALÁŘSKÉ práce studenta

Jméno a příjmení: Šárka ŽANDOVÁ
Osobní číslo: F14487
Adresa: Lesnice 16, Lesnice, 78901 Zábřeh, Česká republika
Téma práce: L'évolution du tourisme dans les Pyrénées-Orientales
Téma práce anglicky: Evolution of tourism in Pyrenees-Orientales
Vedoucí práce: doc. PhDr. Marie Voždová, Ph.D.
Katedra romanistiky – francouzština

Zásady pro vypracování:

1. Introduction 2. Caractéristiques du département 3. Les types du tourisme dans les Pyrénées-Orientales 4. La croissance touristique des Pyrénées-Orientales 5. Conclusion

Seznam doporučené literatury:


1. JIŘÍ VYKOUPILOV, MARTIN ŠAUER: Základy cestovního ruchu, 1. vydání, Brno 2006, ISBN 80-210-4205-2 2. JAN ORIEŠKA: Služby v cestovním ruchu, 1. vydání, Praha 2010, ISBN 1866.086-10 3. PETIT FUTÉ: Petit Futé Pyrénées-Orientales, édition 2015, ISBN 978-2746992733 4. PIERRE DAUGA: Histoire de la viticulture : des Pyrénées-Orientales au XXe siècle, 2006, ISBN 978-2849740415 5. SANDRINE DACUNHA, SONIA DEMEDY + 11 AUTRES: Toutes les matières – BTS Tourisme, 2015, ISBN 978-2091641164 6. FFR: Les Pyrénées-Orientales a pied, 2008, 978-2751402463 7. <http://www.agroalimentaire-ir.com/>

Podpis studenta:



Datum: 24. 4. 2020

Podpis vedoucího práce:



Datum: 4. 5. 2020

Je, soussignée, Šárka Žandová, atteste avoir réalisé ce mémoire moi-même et avoir potée toutes les références utilisées dans le présent travail.

A Lesnice, 5.5.2020

Signature

Table des matières

Introduction.....	8
I. Les caractéristiques du département.....	9
I.1 Informations de base sur les département Pyrénées-Orientales.....	9
I.2 L’histoire.....	10
I.3 La nature.....	11
Parc naturel régional des Pyrénées catalanes.....	12
Le Canigou.....	13
I.4 La nature.....	14
La catalogne.....	15
Richesse du patrimoine catalan.....	16
Canet- plage.....	17
I.5 Patrimoine et traditions culturels.....	18
La nuit de la Saint-Jean.....	18
La tradition des Géants.....	19
Escargots.....	20
La fête de l’Ours.....	21
II. Les types du tourisme dans les Pyrénées-Orientales.....	22
II.1 Le thermalisme.....	22
Amélie-les-Bains.....	22
Thermes du Boulou.....	23
Thermes Prats-de-Mollo/La Preste.....	23
Vernet-les Bains.....	23
Banyuls-sur-Mer.....	24
II.2 Les stations de montagne.....	24
II.3 Les stations balnéaires.....	25

Canet en Roussillon.....	25
Collioure.....	26
Argelès-sur-Mer.....	27
Béziers.....	28
II.4 D'autres villes importantes.....	29
Elne.....	29
Ille-sur-Têt.....	30
Les Orgues d'Ille.....	31
III. La croissance touristique des Pyrénées-Orientales.....	32
III.1 La caractéristique économique.....	32
L'agriculture des Pyrénées-Orientales en bref.....	42
Bilan de la saison d'été 2018.....	44
Dans le secteur géographique de juin à septembre.....	45
III.2 Le tourisme dans la région.....	46
Conclusion.....	48
Bibliographie.....	49
Webographie.....	49
L'annotation.....	54
Annotation.....	55
Liste des tableaux.....	56
Liste des diagrammes.....	56
Liste des annexes.....	57
Annexe no.1 – Données de base sur les Pyrénées-Orientales.....	58
Annexe no.2 – Carte de la région de Languedoc-Roussillon.....	59
Annexe no.3 – Carte du département Pyrénées-Orientales.....	60
Annexe n.4 – Images du parc naturel régional des Pyrénées Catalanes.....	61

Annexe n.5 – Images des montagnes avec le pic du Canigou.....	62
Annexe n.6 – Images du symbole baroque catalan Notre-Dame-des-Anges Collioure.....	62
Annexe n.7 – Images de patrimoine et traditions culturels.....	63
Annexe n.8 – Images du thermalismes.....	64
Annexe n.9 – Images des autres villes importantes.....	65
Annexe no.10 – L’agriculture des Pyrénées-Orientales en bref.....	66

Introduction

Le département des Pyrénées-Orientales est l'un de cinq départements qui appartiennent à la région Languedoc-Roussillon. J'ai choisi de traiter l'évolution du tourisme dans les Pyrénées-Orientales parce que je m'intéresse au tourisme en général et j'ai fait mes études à Perpignan qui appartient à ce département. Là on peut aussi trouver deux cultures différentes comme la culture française et la culture catalane.

Dans la première partie de ce travail on écrit quelques mots sur l'histoire du département, ensuite on décrit la culture et la nature qui sont très intéressantes et très vastes comme les caractéristiques du département. La position est unique grâce au massif des Pyrénées et la mer Méditerranée. Le paysage est aussi très varié, nous pouvons y trouver beaucoup de montagnes, la masse des plages sablonneuses, les vignes et les plaines plantureuses.

La ville unique de ce département est Perpignan où l'industrie et la plupart des services se concentrent.

Dans la deuxième partie on décrit les types de tourisme dans les Pyrénées-Orientales comme le thermalisme, les stations de montagne et les stations balnéaires. Ce département est visité par plus de 8 millions de touristes par an.

Et la troisième partie est orientée sur la croissance touristique dans les Pyrénées-Orientales,

On se concentre sur la caractéristique économique et le tourisme dans le département.

I. Les caractéristiques du département

I.1 Informations de base sur les département Pyrénées-Orientales

Les Pyrénées-Orientales appartiennent à la région du Grand Roussillon qui se trouve dans le sud de la France. Il est réparti sur un pays de 4 116 km² avec une population de 474 452 habitants (2017). Selon l'histoire, le département occupe une place prépondérante dans la région. Deux cultures se mêlent, le français et le catalan. C'est un paysage plein de contraintes, où nous trouverons de hautes montagnes, des plages sablonneuses, des pentes sur lesquelles se trouvent des vignobles. Une clé très agréable prévaut ici avec beaucoup de jours de soleil. La seule grande ville du département est la ville historique de Perpignan. ¹

Tableau 1 - Départements de Languedoc-Roussillon ²

Département	Superficie (km ²)	Population	Préfecture	Sous-préfectures	Densité (hab/ km ²)
Aude	6 139	370 260	Carcassonne	Limoux et Narbonne	58
Gard	5 853	744 178	Nîmes	Alès et Le Vigan	121
Hérault	6 224	1 144 892	Montpellier	Béziers et Lodève	168
Lozère	5 167	76 601	Mende	Florac	15
Pyrénées-Orientales	4 116	474 452	Perpignan	Céret et Prades	109

¹ INSEE: *Populations légales 2017* [online]. © 2018 [cit. 2018-11-11]. Disponible à : <https://www.insee.fr/fr/statistiques/4265419?sommaire=4265511>.

² Ibid.

I.2 L'histoire

L'histoire du département Pyrénées-Orientales est très riche et longue. Son origine est presque au néolith, les épaves sont les dépouilles mortelles d'humaine de Tautel, ils ont été trouvés dans une caverne en 1971.³

Des autres jugements importants sont les terrains urnes, par exemple à Millas qui deviennent de l'époque de 1000 ans avant J-C. La preuve de la colonisation préhistorique est les dolmens et menhirs qu'on peut trouver sur ce territoire. Les autres habitats ont été les Celtes qui sont venus en 700-600 avant J-C. de l'Europe et ont occupé le territoire jusqu'à l'invasion romaine.⁴

En 121 avant J-C le territoire a été conquis par les habitants de Rome et joint à la province Narbonnaise, la capitale était Narbonne. Grâce au commerce développé les Romains ont construit la route de l'Espagne à l'Italie, aussi appelée Via Domitia (L'université est nommée aussi Via Domitia), ils ont aussi créé le centre du commerce Ruscino. On a pu la trouver 2 kilomètres de Perpignan. Les Romains ont appelé cette zone Pagi Ruscienonensis. C'est de là que vient le nom Roussillon.⁵

Pendant la migration de mont au début de notre époque, le Roussillon a été colonisé par les différentes nations par exemple Vandales, Visigots, Francs et Bourguignons.

Le territoire a été affranchi de la domination des Arabes par le roi Pépin de Bref en 755 depuis cet acte les invasions ont commencé à Roussillon. Après les moines bénédictins étendent le christianisme.⁶

Les XIVe et XVe siècles représentent une période instable. Les Catalans entrent en lutte contre les gouvernements centraux. Les années calmes ne sont même pas au temps de la renaissance. La guerre entre les Français et les Espagnols a abîmé le territoire. La guerre de Trente Ans s'est terminée au contrat avec un accord pyrénéen en 1659 selon lequel le Roussillon était sous la domination française.

En 1903, la région était tourmentée par la crise agricole qui a touché les viticulteurs. L'élévation et la baisse des salaires ont provoqué des vagues de grèves et rébellions.

³ PYRENEESCATALANESFREE: *Chronologie des événements historiques* [online]. © 2013 [cit. 2017-04-03]. Disponible à : <http://pyreneescatalanes.free.fr/Histoire/Histoire.php>.

⁴ Ibid.

⁵ Ibid.

⁶ Ibid.

À la fin de la Seconde Guerre mondiale Roussillon est devenu un refuge pour les migrants espagnols qui ont quitté le pays avant la dictature franquiste. Pendant l'hiver en 1939 plus de 450 000 de gens ont traversé par le Col d'Arès à la ville Prats de Mollo, puis aux camps de réfugiés à Argelès et au Saint-Cyprien. Jusqu'à ce temps, les familles sont restées espagnoles ici et leurs enfants sont devenus des citoyens français.⁷

I.3 La nature

Le département des Pyrénées-Orientales est situé au sud de la France et il est le plus grand dans la région Languedoc-Roussillon. La région se compose avec cinq départements Aude, Gard, Hérault, Lozère et Midi-Pyrénées. Cette région a la frontière avec l'Espagne. Depuis 2016 est avec la région Midi-Pyrénées est réuni d'une nouvelle région Occitanie.

Nous nous orientons plutôt sur le département des Pyrénées-Orientales. À l'est on peut trouver la mer Méditerranée, au sud l'Espagne et on peut aussi faire du ski sur les montagnes. Il est l'un des départements rares où vous pouvez vous baigner et faire du ski. Trois fleuves la Têt, le Tech et l'Agly coulent ici, la rivière l'Aude prend sa source. Aussi dans les Pyrénées-Orientales le sommet supérieur des Pyrénées est le pic Carlit avec 2 921 mètres sur la mer.

Le plus populaire et le pic du Canigou qui est vu aussi de Perpignan. Il y a aussi quelques parcs naturels comme par exemple le Parc naturel régional des Pyrénées Catalanes. La surface est 4 116 kilomètres carrés et le nombre d'habitants fait 462 705 selon les statistiques de l'année 2013.⁸ Le climat du département est méditerranéen, cela signifie que les hivers sont doux et les étés sont vraiment chauds et secs. Sur la mention conviennent aussi les plages sablonneuses qui jouent le rôle important dans toutes les côtes.

⁷ PYRENEESCATALANESFREE: *Chronologie des événements historiques* [online]. © 2013 [cit. 2017-04-03]. Disponible à : <http://pyreneescatalanes.free.fr/Histoire/Histoire.php>.

⁸ DEMELIN, Michel, RAYNAL, Jean a kol.: *Les Pyrénées-Orientales, encyclopédie illustrée du Pays catalan*. Éditions Privat, Toulouse, 2002.

Parc naturel régional des Pyrénées catalanes

Le parc naturel régional des Pyrénées catalanes cris la frontière avec l'Espagne et l'Andorre sur la ligne de la culture catalane. Ce territoire de montagne se décompose sur plus de 139 000 hectares, Les Pyrénées offrent la diversité écologique de 300 à 3 000 mètres au-dessus de la mer.

Le parc est bordé de massifs comme le Carlit, le Puigmal ou le Canigou, le Parc possède un climat de montagnes sous l'influence méditerranéenne.

Les Pyrénées catalanes sont le territoire habité par plus de 23 000 personnes dans 66 cités. Les trois petites régions composent le Parc, ce sont le Capcir, la Cergagne et le Conflent bien que beaucoup de villages.

Pour résumer le Parc naturel régional des Pyrénées, la superficie créée 139 000 ha, le nombre de cités et villages est 66, le nombre des habitants est 23 000, le Parc se trouve dans la région Occitanie Pyrénées Méditerranée, dans le département des Pyrénées-Orientales.

Là il y a 8 stations de ski comme Les Angles, Font-Romeu, Puyvalador, Cambre d'Aze, col de la Llose, col de la Quillanne, la Quillanne, Porté-Puymoyen.

Le Parc est créé par 55% de forêts, dans le Parc il y a 7 réserves naturelles, 5 sites naturels, 7 sites Natura 2000, 2 sites classés au patrimoine mondial de l'UNESCO bien que le thermalisme et les activités de bien-être Vernet-les-Bains et Molitg-les-Bains.⁹

Le département des Pyrénées-Orientales est le département qui découpe les montagnes et la mer. Le territoire montagneux offre le littoral méditerranéen, le département des Pyrénées-Orientales avec la ville de Perpignan est la 4^{ème} ville la plus grande de la région Languedoc-Roussillon-Midi-Pyrénées.

La croissance démographique depuis des années 60 a beaucoup augmenté, surtout la zone à l'est du département. La population des seniors a augmenté, donc la population de taux d'activité des personnes en âge de travailler a baissé.¹⁰

⁹ PARC-PYRENEES-CATALANES: *Le-territoire* [online]. © 2018 [cit. 2018- 06- 15]. Disponible à : <http://www.parc-pyrenees-catalanes.fr/pnr/le-territoire>.

¹⁰ INSEE: *Statistiques* [online]. © 2018 [cit. 2018-06-15]. Disponible à : <https://www.insee.fr/fr/statistiques/1908405>.

Le Canigou

Est la montagne qui se trouve dans les Pyrénées. Le Canigou se trouve environ 50 kilomètres de la mer.

Il y a des variations entre la neige et les arbres en fleurs. Les Corbières, Conflent, Cerdagne et même des plages de Roussillon on ne voit que le sommet.

Dans les montagnes on peut trouver l'ancienne abbaye de Saint-Martin-du-Canigou. En catalan Sant Martí del Canigó. L'abbaye a été construite au début du XIe siècle par le comte Guifred de Cerdagne.

La première mention était de l'année 1009 puis de l'année 1026. Le fondateur est revenu à l'abbaye où il est resté jusqu'à sa mort en 1049. Lui et ses femmes sont inhumés aussi là. À la fin du XIIe siècle l'abbaye a été attaquée par des soldats et en 1428 a été touchée par un tremblement de terre catalan.

L'abbaye a été fermée en 1783 et sa reconstruction a commencé au début du XXe siècle grâce à l'activité de l'évêque de Perpignan. En ce moment est un foyer pour les pèlerins à Santiago de Compostela. ¹¹

¹¹ LE GUIDE VERT: *Languedoc Rousillon*, édition 2013, ISBN 978-2-06-711755-6.

I.4 La nature

La culture des Pyrénées-Orientales est vraiment spécifique. Elle s'interpénètre la culture catalane et la culture française. Les traditions, les coutumes, les fêtes, la cuisine sont influencées par les deux cultures. Autour de tout territoire, on peut trouver les monuments de beaucoup d'époques historiques. Le département peut se vaniter les deux gisements préhistoriques qui servent comme les muséums pour l'éducation de publique. On peut aussi trouver les églises et les monastères bénédictines. Le bien conservé est l'Abbaye de Saint-Martin-du-Canigou qui se trouve sur le mont du Canigou. ¹²

Plusieurs églises locales ont été construites dans le style roman et gothique comme Cabestany, Nyer, Villefranche etc. En ce qui concerne le style baroque ce département peut aussi offrir. Au XVIIe. siècle la Catalogne a accueilli des artistes baroques qui sont venus de l'Italie. La plus importante est l'église Saint André à Rivesaltes, l'église Notre Dame-des-Anges à Collioure ou l'église Notre Dame des Prat à Argelès sur mer.

On peut admirer beaucoup de châteaux médiévaux et fortifications royaux dans les Pyrénées-Orientales. En 2008 les constructions de Vauban ont été inscrites au patrimoine mondial de l'UNESCO. Les deux de douze monuments se trouvent dans les Pyrénées-Orientales, la forteresse Fort Liberia à Villefranche et la citadelle à Mont Louis. Elles sont les exemples typiques de l'architecture Vauban. ¹³

Je peux mentionner aussi les autres ce sont par exemple le Palais de Majorque à Perpignan, le Château Royal à Collioure ou le château à Salses.

Les artistes de tous les styles ont été attirés par la belle nature. L'un de plus visités musées est le musée de l'art moderne à Céret ou l'expédition de fauvisme à Collioure. L'architecture qui convient à mentionner est le Château de Valmy à Argelès-sur-Mer ou les caves à vin construites par Gustav Eiffel. ¹⁴

¹² MARKOVÁ, Vendula: *Cestovní ruch v departementu Pyrénées-Orientales* [online]. Olomouc: Univerzita Palackého v Olomouci, 2009 [cit. 2017-04-24]. Disponible à : <http://theses.cz/id/lumen3/65309-246538971.pdf>.

¹³ Ibid.

¹⁴ Ibid.

La catalogne

La Catalogne est une grande région sur la frontière avec l'Espagne, tout commence comme le Pays Basque à l'autre extrémité des Pyrénées. Le rattachement à la France du Roussillon, de la Cerdagne et du Conflent a un temps étouffé leur appartenance à une civilisation à part entière. Écartelée entre deux pays, la région a subi de nombreux brassages de population, au fil des invasions successives.

La culture catalane est originale et très différente de celle de Languedoc. Sa remise en valeur et la vigueur de ses costumes, de ses danses, de ses fêtes lui permettent désormais de faire un pont harmonieux entre les deux pays. Si les revendications des régionalistes sonnent parfois un peu trop fort au goût du centralisme parisien.¹⁵

Le catalan est comme la langue française, une langue romaine. Les deux sont très proches l'un de l'autre. La frontière de la langue catalane se situe à Salses et est située la Cerdagne, le Vellaspir, et le Capcir, jusqu'en Andorre, où il est la langue nationale. La frontière espagnole, la Catalogne demeure une région autonome qui s'étend jusqu'au sud de Barcelone, ici le catalan est la langue officielle. Parmi les écrivains célèbres de la langue catalane appartiennent Pere Ribera de Perpanya, Bemat de So, Ramon de Perelson et Francesco Eiximenis. La langue a longtemps souffert d'un rude centralisme politique.¹⁶

À l'époque de la domination espagnole, lorsque la Catalogne et l'Aragon s'unissent à la Castille, elle doit s'effacer devant le castillan, que le roi d'Espagne impose à la place des langues régionales. Après la connexion de Roussillon à la France, par le traité des Pyrénées en 1659, c'est au centralisme parisien qui doit faire ses interdictions propres et simples. On peut continuer à parler en catalan dans les campagnes et parmi la population non éduquée. Sa renaissance culturelle date du XIXe siècle, comme pour l'occitan et participe de la même prise de conscience. Ce qui n'était au début, dans la vogue du romantisme. Que la fantaisie de quelques artistes et intellectuels pour le folklore devient rapidement un véritable mouvement littéraire, avec une mise à plat de l'écriture et de la grammaire.¹⁷

¹⁵ LE GUIDE VERT: *Languedoc Roussillon*, édition 2013, ISBN 978-2-06-711755-6.

¹⁶ Ibid.

¹⁷ Ibid.

Victor Balaguer, politicien et écrivain et l'un de grands promoteurs de la renaissance.

En 1869 la langue se rapproche de Mistral et du Félibrige. Au XXe siècle, le poète Joseph-Sébastien Pons publie une Histoire de la littérature catalane et influence durablement la création régionale. En 1951, la loi Deixonne autorise l'enseignement des langues régionales. Cette langue catalane s'étudie dans les collèges et les lycées et dans certaines écoles maternelles et primaires.

À Prades dans le musée de Pablo-Casals (un grand violoncelliste) on y découvre une reconstitution d'une cuisine catalane ainsi qu'une exposition permanente sur l'archéologie.¹⁸

Richesse du patrimoine catalan

La période la plus riche a commencé par la fondation des abbayes romanes. L'âge d'or de la création s'amorce principalement centré sur l'art sacré. Du Xe au XVIIe siècles Monastères et églises romanes mêlent les influences du nord et du sud empreintes laissées par les occupations arabes et carolingiennes et inspiration lombarde : ferronneries compliquées, portes massives et ouvragées et clochers carrés caractéristiques.

On peut voir apparaître beaucoup de statues de la Vierge, qui est vénérée en Catalogne, à l'Enfant, puis après l'influence gothique qui venait du nord, l'arrivée des retables peints et enfin une profusion de retables baroques sculptés d'une richesse. Ils sont marqués dans le patrimoine catalan. L'influence du baroque est aussi importante qui illustre la volonté profonde de préserver une identité influencée par l'art espagnol qui prend la valeur de symbole. Le plus bel exemple de baroque est Notre-Dame-des-Anges, à Collioure.¹⁹

¹⁸ ILE GUIDE VERT: *Languedoc Roussillon*, édition 2013, ISBN 978-2-06-711755-6.

¹⁹ Ibid.

Canet- plage

C'est une ville portuaire au bord de la mer environ 9,4 km de Perpignan, dans le département des Pyrénées-Orientales. Canet est la station préférée. Sur les rives sauvages on peut trouver des flamants roses et des foulques migratrices. La plage immense invite aux balades. La plage se trouve 3 kilomètres du village historique.

L' église Saint-Jacques du XVIe siècle domine dans la ville. On peut y trouver l'ancien château vicomtal et de l' église Saint-Martin. Plaisanciers, sportifs, vacanciers découvrent ce littoral aimé tout l'année. Canet-plage a son aquarium, les musées insolites et son port invite à la détente.

Dans le vieux village Canet-en-Roussillon son château et son puits à éveillent la curiosité. Si on séjourne dans la station, plusieurs escapades sont possibles par exemple à vélo par le bord de la plage, randonnées à pied ou à cheval, pêche en mer ou visite en bateau, sentier ornithologique autour de l'étang de Canet-Saint-Nazaire, ancienne capitale du royaume de Majorque, les caves Byrrh à Thuir, village médiévale de Castelnou.²⁰

²⁰ ARTHAUD: *Vacances secrètes*, édition 1999, ISBN 2-7003-1210-4.

I.5 Patrimoine et traditions culturels

La nuit de la Saint-Jean

La nuit de la Saint-Jean est célébrée le 23 juin où de toutes parts les feux éclairent la nuit d'été de solstice. Il est connu qu'à partir de 5^{ème} siècle l'Eglise a célébré cette tradition paganistique, la célébration de la venue de l'été pour nommer la Saint-Jean. Mais les Catalans ont transformé du même manière. Tout commence le dimanche avant la Saint-Jean quand les hommes, les femmes et les enfants montent sur le Canigou en chantant leurs chansons traditionnelles et avec des branches dans leurs mains. Chaque drapeau représente un village catalan, ils sont déposés autour du Canigou. La symbolique est très forte parce qu'ils rencontrent dans le temps de cette nuit.

Le 22 juin trois alpinistes prennent le feu qu'ils placent délivrent au pied du Castillet à Perpignan, le feu est maintenu depuis 1964. Au début, ils allument le feu au sommet du Canigou au coup de minuit. Cette lumière est visible de 2 764 mètres comme le phare.²¹

Les courriers transportent les lampes dans leurs mains, descendent de la montagne sacrée et distribuent la flamme à des rayeurs qui partent dans tous les sens et s'arrêtent dans chaque village pour y allumer les feux de la Saint-Jean sous les applaudissements et les "vivas" des habitants qui, dans la version la plus traditionnelle, forment une ronde autour du foyer ardent pour danser la sardane et utiliser la chaleur pour cuire la saucisse parfois qu'ils partageront et dégusteront dans un morceau de pain.

On peut suivre la progression de flamme qui illumine tous les sommets des Pyrénées catalanes et aussi les places et les stades. Les alpinistes montent sur les façades de Castillet portant la flamme, là il sera allumé la vasque.

Les Catalans prennent cette fête comme la promesse de joie et de paix. Saint-Jean est aussi la nuit pour collecter les plantes sacrées. La flamme exprime la fraternité entre les peuples. Depuis est déclaré comme la „la festa nacional dels pais catalans“.²²

²¹ ARTHAUD: *Vacances secrètes*, édition 1999, ISBN 2-7003-1210-4.

²² PETIT FUTÉ: *Petit futé Pyrénées-Orientales*, édition 2015, ISBN 978-2746992733.

La tradition des Géants

La tradition des Géants qui a presque disparu de la Catalogne du Nord est revenue depuis quelques années. C'est considéré comme la tradition paganisme. Cette fête a été païenne transformée en carnaval. Cette tradition est liée aux villes : Perpignan, Villefranche-de-Conflent, Les Angles, Canet-en-Roussillon, Rivesaltes, Argelès-sur-Mer, Elne, Thuir...

Cette tradition est née au XIV^e siècle en Espagne, elle est liée aux fêtes agraires pour favoriser et protéger les plantes. Cette tradition est connectée avec les fêtes religieuses. Les Géants sont mentionnés dans les archives de la cathédrale Saint-Jean à Perpignan. Les Géants catalans sont en bois ou en métal et ils mesurent environ 3,2 mètres et pèsent de 30 à 40 kilogrammes.²³

Pendant la réunion des Géants le porteur est relayé plusieurs fois. Les Géants représentent les personnages importantes d'un village ou d'une ville liés à des personnages historiques. Les figures ne doivent pas être les figures religieuses ou contemporaines. Ils ont en couple et baptisés et ils ont la vie sociale. Pendant la traversée de la villes les acteurs dansent, courent et mêlent avec le public. Ils sont accompagnés par un groupe de musiciens et personnes qui sont en avant le défilé. Les musiciens utilisent les instruments traditionnels.²⁴

Le défilé se finit par un bal de Géants, tous dansent sur la musique spécifique et tous danse ensemble.

Dans les Pyrénées-Orientales cette fête des Géants est célébrée le plus dans les villages Miró el Vell et de Quíxol à Elnes, le Comte Guillem-Ramon de Cerdagne et son épouse Sancia de Barcelone à Villefranche-de-Conflent, le Roi et la Reine d'Aragon pour Perpignan, Bernard Tallafero et Toda à Tautavel, Pere i Victoria à Thuir. Du début du printemps jusqu'à la fin de l'automne on puit les voir.²⁵

²³ PETIT FUTÉ: *Petit futé Pyrénées-Orientales*, édition 2015, ISBN 978-2746992733.

²⁴ Ibid.

²⁵ CULTINERA.WORLDPRESS: *La tradition des geants dans le nord de la France* [online]. © 2018 [cit. 2018-05-24]. Disponible à : <https://culturera.wordpress.com/2017/10/15/la-tradition-des-geants-dans-le-nord-de-la-france>.

Escargots

On peut nommer un animal catalan qui représente ce département, c'est en escargot. Les autres préfèrent l'âne. Il faut dire que les escargots ont toujours mangés ici. Aussi les hommes préhistoriques ont consommé, preuve sont les coquilles brouillées qui ont été trouvées. L'élevage d'escargots est apparu chez les Romains. Les Celtes les ont consommés comme un dessert. Au Moyen-âge les peuples les ont mangés frits, bouillis ou en brochette. Pour les navigateurs les escargots ont représenté la viande fraîche, dans ces moments ils n'ont avaient plus. En Catalogne ils mangent les petits gris mais en France en général ils consomment les 2 types-le petit gris et l'escargot de Bourgogne. Ils sont de 26 à 30 millimètres longues. Normalement les escargots grandissent 18 mois mais en reproducteur c'est seulement 6 mois.

En Roussillon il existe la confrérie où on assure la promotion du petit-gris pour la dégustation et en même temps les protégeant dans leurs environnements naturels.²⁶

²⁶ LES-PYRENEES-ORIENTALES: *Escargots* [online]. © 2018 [cit. 2018-05-24].
Disponible à : <https://www.les-pyrenees-orientales.com/Decouvrir/Traditions/Escargots.php>.

La fête de l'Ours

Dans Prats de Mollo et les autres villages se comporte la tradition typique qui attire de plus en plus de touristes. L'idée est de jouer en une journée le passage de plusieurs villageois du statut d'ours au statut d'être humain civilisé. Cette fête se déroule au printemps et les acteurs se sont concentrés aux jeux.

La fête commence par l'élection de quatre ours. Avant la tradition les jeunes du village se réunissent pour choisir quatre personnes qui vont jouer le rôle des ours. La sélection est pratiquée par hasard. Les nombreux des gens sont déçus parce qu'ils vont attendre d'autre année. Ce jour-là les acteurs sont réunis et ils portent une fourrure d'ours. A partir de ce moment les acteurs sont préparés et les chasseurs locaux les insultent dans la rue. Les ours faites spectacle pour les gens. Tous les matins vont chez les villageois, spécialement des jeunes filles. A la fin de la matinée, après couru dans tout le village, les barbues entrent en scène. t le village, les barbiers entrent en scène. Il s'agit d'une horde de villageois déguisé en blanc des pieds à la tête, armés de bâtons et de haches et qui ont pour but d'isoler les bêtes sur la place du village, les ligoter sur un siège pour pouvoir enfin les raser à l'aide des haches, simulant le passage de la bestialité à l'humanité. La fête se termine par la danse des ours, barbiers, les peuples de village et les touristes se mélangent. ²⁷

²⁷ LES-PYRENEES-ORIENTALES: *FeteOurs* [online]. © 2018 [cit. 2018-05-24].
Disponible à : <https://www.les-pyrenees-orientales.com/Decouvrir/Traditions/FeteOurs.php>.

II. Les types du tourisme dans les Pyrénées-Orientales

II.1 Le thermalisme

Le thermalisme a la longue durée. Les anciens Romains ont découvert les sources médicinales dans les Pyrénées et ils ont utilisé sa force curative. Au XIX^e siècle ont été construits les routes sur les sources médicinaux qui ont peut trouver sur les montagnes, plutôt les villes dans les montagnes et ainsi spa est né le réputé. Les sources sulfureuses et le climat favorable alpin contribuent au traitement des maladies cardiaques, des voies respiratoires, le tube digestif et d'autres.

Pour les clients des spas il y a aussi les services wellnes en plus et les programmes pour passer leur temps libre. Les bains locaux sont uniques avec les piscines, avec les ressorts sous le ciel qui se trouvent dans les Pyrénées. Selon les plus importants thermalismes appartiennent 5 les plus grands spas. Les clients arrivent à Thermes Amélie-les-Bains, Thermes du Boulou, Thermes Milita-les-Bains, Thermes, Prats-de-Mollo/La Preste, Thermes Vernet-les-Bain. On peut trouver ces thermes on peut tous trouver dans le pays Catalan, ce sont les cinq destinations. ²⁸

Amélie-les-Bains

Est une ville avec autour de trois mille habitants qui se trouve le plus au sud des thermalisme en France. Sa position dans la vallée de montagne de Vallespir donne l'offre l'air pur et le grand nombre de jours du soleil. Les sources sulfureuses locales ont été découvertes par les Romains qui ont construit les anciens thermes ici. Mais les peuples préhistoriques ont été utilisées. Ces jours cette station est principalement utilisée pour traiter le rhumatisme et les maladies de la respiration. ²⁹

²⁸ TOURISME-PYRENEESORIENTALES: *Amélie les Bains* [online]. © 2013 [cit. 2017-04-24]. Disponible à : <http://www.tourisme-pyreneesorientales.com/fr/3085/pages/d/bien-etre/remise-en-forme-thermale/page/0>.

²⁹ Ibid.

Thermes du Boulou

La station thermale du Boulou est spécialisée dans le traitement des affections digestives et des maladies cardio artérielles. La cure spécifique sevrage tabagique s'ajoute à la cure conventionnée.³⁰

Est l'une des stations thermales et lieu de départ de nombreuses excursions dans le Roussillon. Elle occupe la position de carrefour sur les axes Perpignan-Espagne et Argelès-Amélie-les-Bains. La station de Boulou est fréquentée par les Curistes ou les touristes en balade vers le Perthus. Le Boulou reste rarement vide. La période la plus visitée est en été durant les vacances.

Thermes Prats-de-Mollo/La Preste

Une partie de la ville fortifiée de Prats de Mollo et aussi le centre de spa. Il se trouve de huit kilomètres de cette ville. La position de 1 130 mètres sur la mer a le climat favorable. Les sources locales sont utilisées par les bains. Ils sont recommandés pour le rhumatisme et les maladies urinaires.³¹

Vernet-les Bains

Dans le milieu des Pyrénées-Orientales le spa et le centre touristique de Vernet-les Bains sont situés. Il est largement utilisé par les clients du spa pour son climat et les sources de guérison de haute qualité. Le traitement principal sont ici les maladies respiratoires et aussi le rhumatisme. Il est aussi populaire grâce à sa position sur la montagne Canigou. La ville s'appelle un arboretum grâce à de nombreux arbres et plus de 250 espèces d'arbres.³²

³⁰ TOURISME-LEBOULOU: *Ma cure thermale au Boulou* [online]. © 2017 [cit. 2017-04-24]. Disponible à : <http://www.tourisme-leboulou.fr/decouvrir/ma-cure-thermale-au-boulou>.

³¹ PRATSDMOLLLOLAPRESTE: *Prats Toujours* [online]. © 2017 [cit. 2017-04-24]. Disponible à : <https://www.pratsdemollolapreste.com>.

³² VERNET-LES-BAINS: *Vernet-Les-Bains* [online]. © 2017 [cit. 2017-04-24]. Disponible à : <http://www.vernet-les-bains.fr>.

Banyuls-sur-Mer

Est l'une des stations balnéaires la plus méridionale en France. Elle est située au bord d'une jolie baie. On peut aussi y trouver le paysage de vignoble. Entre Banyuls et Cerbère, sur l'unique côte du Languedoc-Roussillon, en 1974 a été créé la première réserve marine naturelle de la France et la seule à ce jour à être exclusivement marine a une longueur de 6,5 km et la superficie maritime de 650 ha.

Elle protège les espèces menacées aussi que la pêche et la fréquentation touristique.

II.2 Les stations de montagne

Une grande partie des Pyrénées-Orientales qui sont très riches est patrimoine culturel et naturel. Les montagnes se prolongent dans quatre départements. En hiver les Pyrénées sont visitées grâce aux sports. Les touristes viennent pour le spa, l'air pur et la randonnée dans les montagnes. Les stations de montagne offrent la relaxation et aussi l'activité de temps libre. Pour faire du ski les touristes peuvent visiter les centres comme Pyrénées 2000, Le Puigmal, La Cambre d'Aze, Station de Font-Romeu, Station de Formiguères, La Quillane, Station de Porté-Puymorens, Station de Puyvaldor, Chambre d'Aze etc.³³

Pour faire du ski vous pouvez aller à Les Angles, Font Romeu, Mont Louis, Sain Pierre Del Forcat etc. Les touristes souhaitent de moderniser l'infrastructure dans les stations de montagne. Il faut noter que dans le département des Pyrénées-Orientales a venu de baisser de 3,7% dans les Pyrénées et dans les stations de montagnes de ski d'Occitanie de 4,6%.

³³ LES-PYRENEES-ORIENTALES: *Villes et villages* [online]. © 2013 [cit. 2017-04-24]. Disponible à : <https://www.les-pyrenees-orientales.com/Villages/ListeVillages.php>.

II.3 Les stations balnéaires

Les côtes forment une partie importante du département des Pyrénées-Orientales. Sa frontière est baignée par la mer méditerranée à l'est. Pendant les décennies beaucoup de visiteurs de tout le monde viennent ici et chacun peut choisir le lieu de ses rêves. Ils trouvent ici les stations modernes, très variés des services offres.

Les villages ont conservé sa pêche au caractère original. Les côtes longs de soixante kilomètres se divisent en deux parties différentes. La partie du nord s'étende jusqu'à Argelès sur Mer et elle est nommé Marena. Elle est spécifique pour les plages longues avec le sable blanc et fin. La partie du sud est aussi appelée la Côté Vermeille.³⁴

Elle est plus petite que Marena mais le caractère du paysage est plus dramatique.

Les resorts les plus visités sont par exemple Argelès sur Mer, Canet en Roussillon, Collioure, Saint Cyprien, la ville frontalière avec l'Espagne Cerbère et d'autres.

Parmi les plus populaires centres sont les centres comme Argelès plage, Port Barcarès, Canet plage, plages de Collioure, Sainte Marie-Plage, Torreilles plage, Lac de Villeneuve, Plage des Escoumes etc. Nous avons les plus belles villes dans le département.³⁵

Canet en Roussillon

Il se trouve seulement quelques minutes de Perpignan c'est peut-être pour quoi cet endroit est visité par les gens de Perpignan et par les touristes pendant les vacances. Canet est la deuxième plus grande ville des Pyrénées et il a beaucoup à offrir. C'est la station avec beaucoup de restaurants, casinos, discothèques et d'autres lieux divers. La ville avec la plage longue et le sable blanc est le centre de spa. Sauf le centre balnéaire on peut trouver ici le centre historique avec sa dominante le château Vicomtal. L'autre curiosité est l'église Saint Jacques de XII^e siècle. L'attraction principale est un aquarium marin qui a deux étages et il y a

³⁴ LES-PYRENEES-ORIENTALES: *Villes et villages* [online]. © 2013 [cit. 2017-04-24]. Disponible à : <https://www.les-pyrenees-orientales.com/Villages/ListeVillages.php>.

³⁵ Ibid.

plus de 350 espèces de poissons. Il y a aussi un étang où on peut trouver les rares planants roses.³⁶

Collioure

La dominante de la ville est le château royal du XII^e siècle. Cette ville est aussi connue comme la Côte Vermeille. La ville se trouve dans une baie étroite. Il y a beaucoup de végétation et la vallée se compose des arbres de pins. Dans la ville il y a les rues très étroites et les maisons sont bien accommodées, sur les balcons on peut voir les fleurs et beaucoup de plantes.³⁷

Est une charmante station balnéaire. De nombreux peintres ont été inspirés de ce paysage pittoresque. Le port de Cocoliberis a été fréquenté dès la plus haute antiquité par les brillantes civilisations de pourtour méditerranéen. Du XII^e au XVII^e siècle Collioure est annexée aux royaumes d'Aragon, de Majorque, de France. La ville était retournée en France en 1659. De nombreux forts et tours témoignent de ce passé défensif et militaire, on peut les découvrir au cours de promenades balisées en bleu et blanc. Collioure a longue tradition de la pêche grâce à ses ateliers de préparation de l'anchois.

Le château royal était construit au XII^e siècle sur le site d'occupation romaine, ce château était la résidence de Majorque de 1276 à 1344. La visite permet de descendre jusqu'aux les souterrains. Collioure organise les expositions toute l'année. On peut y trouver l'hostellerie des Templiers, musée-restaurant du René Pous, qui associe les nourritures spirituelles.³⁸

L'église Notre-Dame-des-Anges est aussi remarquable pour les retables qui sont un très bon exemple du baroque catalan. Saint Vincent est le patron de Collioure et les fêtes sont organisées pour son honneur du 14 au 18 août. Un pèlerinage à Notre-Dame-de-la-Consolation est organisé à cette occasion, une corrida et un feu d'artifice, le 16 août, cette fête attire beaucoup d'estivants. Cet événement se fait chaque jour de juin à septembre, il y sont les régates de voiles latines, expositions, concerts, sardinades, etc.

³⁶ LE GUIDE VERT: *Languedoc Roussillon*, édition 2013, ISBN 978-2-06-711755-6.

³⁷ LES-PYRENEES-ORIENTALES: *Collioure* [online]. © 2013 [cit. 2017-04-24]. Disponible à : <https://www.les-pyrenees-orientales.com/Villages/Collioure.php>.

³⁸ GUIDES HACHETTE VACANCES: *Languedoc roussillon*, ISBN 2.01.24.2714-6.

Des promenades en mer sont proposés à partir du port. Au centre de la ville on peut arriver par le bus qui coût 1€ de Perpignan. La ville est très ancienne industrie. ³⁹

Argelès-sur-Mer

Elle est avec Canet et Le Barcarès l'un des plus grosses stations balnéaires. Elle est visitée surtout par les Espagnoles parce qu'elle n'est pas loin de la frontière. C'est une station très fréquentée quelques rues là sont animées tard dans la nuit. Autour des plages on peut trouver les artistes, beaucoup de restaurants. La chose plus attirante est bien sûr la plage qui est propre en même façon que la mer Méditerranéen. C'est une place plutôt calme et il y a grandes promenades avec les palmes et vous pouvez profiter. ⁴⁰

Cette station balnéaire n'est pas loin de Perpignan et l'autobus vous promener jusqu'à la et vous sortez directement près de la mer. C'est un village typique Catalan, sa dominante est le château royal et le port de pêche. Les couleurs bariolés étaient l'inspiration pour beaucoup d'artistes. En 1905 les artistes comme Henri Matisse et André Deraine ont créé les peintures connues.

La ville se nomme aussi la ville des artistes grâce aux artistes comme Picasso, Duffy, etc. Aujourd'hui on peut trouver plus de trente galeries de l'art moderne. Les caractéristiques sont les kiosques Catalans avec les produits Catalans et là vous pouvez passer le style méditerranéen. Elle est aussi très bien vue des montagnes Pyrénées et donc c'est une de plus belle ville de tout le département des Pyrénées-Orientales. ⁴¹

L'été est idéal pour se baigner et bronzer sur les plages au bord de la mer Méditerranéen. Ici on peut aussi prendre le bus d'un € de Perpignan. Le littoral est en effervescence continue, il suffit de reculer de quelques pas dans l'arrière-pays pour retrouver la fraîcheur des jardins, la couleur des vergne aux arbres fruitiers délicats, les parfums des eucalyptus saturés de soleil.

³⁹ GUIDES HACHETTE VACANCES: *Languedoc roussillon*, ISBN 2.01.24.2714-6.

⁴⁰ Ibid.

⁴¹ LES-PYRENEES-ORIENTALES: *Argelès-sur-Mer plage* [online]. © 2013 [cit. 2017-04-24].
Disponible à : <https://www.les-pyrenees-orientales.com/Villages/ArgelesSurMerPlage.php> .

Argelès marque les plages sableuses et magnifiques. La cité est en effet bâtie sur des terres argileuses. Là environ 200 000 visiteurs viennent en été.⁴²

Béziers

Est une cathédrale tout en haut de la ville et descend vers la plaine aux serpentes de long couloir du canal du Midi.

C'est également la capitale du vignoble qui s'étend jusqu'à Carcassonne et Narbonne. Ensuite la ville natale de Pierre-Paul Riquet (un des et qui a conçu et réalisé le).⁴³

⁴² Ibid.

⁴³ LES-PYRENEES-ORIENTALES: *Argelès-sur-Mer plage* [online]. © 2013 [cit. 2017-04-24]. Disponible à : <https://www.les-pyrenees-orientales.com/Villages/ArgelesSurMerPlage.php> .

II.4 D'autres villes importantes

Elne

Cette petite ville emprisonnée par des remparts est la capitale spirituelle et aussi la plus ancienne cité du Roussillon. La ville se trouve 6 kilomètres de la mer, entre les verges d'abricotiers et de pêcheurs, Elne est une ville-étape sur le chemin de l'Espagne. Cernée par les restes de murailles, la ville haute semble sommelier, il y a la chaleur. La ville se trouve dans l'acis des ruelles. Là on peut trouver le cloître qui fait la renommée de la cité.

Dans la ville on peut visiter cathédrale Ste-Eulalie-et-Ste-Julie

Sa reconstruction a été fait au XIe siècle, puis elle était finie aux XIVe-XVe siècle en style gothique. Dans la chapelle à côté du portail Sud il se trouve rentable peinture par un maître catalan du XIVe siècle : les apparitions et les miracles de saint Michel. De la porte d'entrée Sud-Est sous la croix de la passion se trouve intéressant bénitier du membre cannelé en creux, évidé dans une vasque antique décorée d'une large feuille d'acanthé.

Parmi les autres choses intéressantes on peut nommer le Musée d'Archéologie

Qui est accessible par l'escalier au fond de la galerie, ancienne chapelle Saint Laurent, Musée d'Histoire.⁴⁴

⁴⁴ LE GUIDE VERT: *Languedoc Roussillon*, édition 2013, ISBN 978-2-06-711755-6.

Ille-sur-Têt

Est une petite ville plaine, la ville est le siège d'un marché aux fruits et légumes des plus animés. On considère le beau verger d'abricots et de pêche qui sont irrigués par la Têt et le Boulés qui entoure la cité. C'est aussi le point de départ d'excursions fortes architecturales et naturelles, il suffit pour la route de Conflent vers Prades ou celle des Aspres vers Amélie-les-Bains. Entre les monuments on peut remarquer l'imposante silhouette de l'église Saint-Étienne-del-Padraguet avec la façade du style baroque, l'ange de la rue des Carmes et de la rue Déliât, les Enamouras qui montre la sculpture médiévale et la place del Ram avec une croix sculpté gothique di XVe siècle.

On peut aussi voir l'Église des Carmes qui était construit au XVIIe siècle. ⁴⁵Il est abrité un ensemble de peintures de l'atelier des Guerra, dynastie d'artistes baroques perpignais.

Puis on peut visiter Hospice d'Ila qui s'agit d'un ancien hospice Saint-Jacques. Une série d'alcôves abritent des tableaux, sculptures et pièces d'orfèvrerie romans et baroques. Dans la sacristie sont exposées les fresques de l'église de Casenove. ⁴⁶

⁴⁵ Ibid.

⁴⁶ LE GUIDE VERT: *Languedoc Rousillon*, édition 2013, ISBN 978-2-06-711755-6.

Les Orgues d'Ille

Sont gérés par la ville Ille-sur-Têt est le site des Orgues uniques de la France. C'est le paysage de cheminées de fées. Il présente aux intempéries des falaises de sables et d'argiles. Ce paysage est considéré comme un patrimoine exceptionnel. Dont la préservation a un intérêt général. Ce sont des monuments naturels et des sites à caractère artistique, historique, scientifique, légendaire ou pittoresque. Aujourd'hui est l'entrée limité.

Villefranche de Conflent

La ville croise le Caddy et de la Têt, a servi de post avancé du royaume d'Aragon face à la ligne des fils de Carcassonne dès origine, complétée au XVIIe siècle par Vauban, Villefranche est aujourd'hui une merveille d'architecture militaire. Le marbre rose ennoblit de nombreux monuments de la cité, somme souvent en Roussillon et la foire de la Saint-Luc perpétue une tradition commerciale venu du fond des âgés. ⁴⁷

⁴⁷

Ibid.

III. La croissance touristique des Pyrénées-Orientales

III.1 La caractéristique économique

La situation économique est liée à la position avantageuse du département, l'industrie, l'agriculture et spécialement les services touristiques sont les plus développés. Le tourisme est l'un des plus importants domaines. Selon la dernière publication de l'année 2014 le TOP 10 destinations créent Lac de la Raho, Grande Site Anse de Paulilles, Visa pour l'image, Le Train Jaune, Aqualand, Site des Bouillouses, Bain Chauds de Saint-Thomas, Réserve Marine de Cerbère Banyuls, Musée de la Préhistoire de Tautavel et les Orgues d'Ille-sur-Têt.

Les stations de ski les plus visités sont Pyrénées 2000, Les Angles, Formiguères, Espace Cambres Aze, Porté Puymorens Puyvalador Rieu tort, La Quillan.

Tableau n.1 – Ski alpin (Chiffre d'affaires des remontées mécaniques – 2014/2018) ⁴⁸

CHIFFRE D'AFFAIRES	2014/2015	2015/2016	2016/2017	2017/2018	Variation
Font Romeu - Py2000	10 955 320 €	11 059 115 €	11 070 115 €	12 264 419 €	-11,3 %
Les Angles	8 091 842 €	8 136 531 €	8 310 800 €	9 462 125 €	-11,7 %
Formiguères	1 830 144 €	2 205 066 €	1 457 794 €	2 176 342 €	-17,3 %
Cambre d'Aze	1 740 000 €	1 094 976 €	1 818 330 €	2 169 348 €	-36,0 %
Porté Puymorens	1 574 687 €	1 920 397 €	1 425 440 €	1 670 791 €	-1,6 %
La Quillane	362 000 €	nc	272 500 €	295 000 €	nc
Puyvalodar	513 980 €	520 697 €	519 283 €	nc	nc

⁴⁸ PRO-TOURISMEADT66: *Les stations de ski* [online]. © 2018 [cit. 2018-06-11].
Disponible à : <https://pro-tourismeadt66.com/la-montagne-et-les-stations-de-ski>.

Parmi les stations thermales aussi de l'année 2014 on peut nommer Amélie-les-Bains, Molitg-les-Bains, Le Boulou, Vernet-les-Bains et la Preste.

Tableau n.2 – Nombre de curistes (2014-2018) ⁴⁹

	Amélie les Bains	Molitg les Bains	Le Boulou	Vernet les Bains	La Preste	TOTAL PO
2014	27 207	4 608	3 987	3 199	3 015	42 016
2015	26 436	4 531	4 007	3 148	3 098	41 220
2016	27 341	4 945	4 206	3 767	3 114	43 373
2017	27 322	4 946	4 306	3 879	3 087	43 540
2018	27 054	5 003	4 315	3 982	3 030	43 384

Tableau n.3 – Evolution du nombre de nuitées par saison (en millions de nuitées) ⁵⁰

	2005	2010	2015	2019
Hiver	4,97	3,97	3,53	3,43
Printemps	4,84	5,43	5,20	5,21
Eté	18,60	19,18	18,48	18,45
Automne	4,50	4,60	4,65	4,49

Les chiffres clés du tourisme en 2014 ont fini que 31,1 millions de gens ont passé au moins d'une nuitée, 4,5 millions sur le secteur montagne. 657 000 lits touristiques, 8 millions visiteurs par an en général, 3,8 millions de touristes, 4,2 millions d'excursionnistes (88% français, 12 % étrangers, 93 % arrivent en voiture, 5 % en train et seulement 2 % en avion).

⁴⁹ PRO-TOURISMEADT66: *Les stations thermales* [online]. © 2018 [cit. 2018- 06-11].
Disponible à : <https://pro-tourismeadt66.com/les-stations-thermales>.

⁵⁰ PRO-TOURISMEADT66: *La fréquentation globale* [online]. © 2018 [cit. 2018- 06-11].
Disponible à : <https://pro-tourismeadt66.com/la-frequentation-globale>.

Ce département est le 7^{ème} département touristique français. Les 8,7 jours les touristes restent sur le sure moyen de séjour. Un touriste dépense moyenne 42,30 € par jour (les statistiques aussi de l'année 2014). Le montant est plus élevé en été qu'en hiver. ⁵¹

En 2010 les habitants des Pyrénées-Orientales ont gagné en moyenne 1 847 € nets par mois, 22 159 € par an. Le plus gagnent dans les cadres, puis les professions intermédiaire, ouvriers qualifiés, puis l'employée et ouvriers non qualifiés. ⁵²

Selon les statistiques les femmes âgées par exemple de 18 à 25 ans gagnent moins que les hommes du même âge. Donc les hommes gagnent toujours plus que les femmes. ⁵³

Selon le bilan de 2017, la fréquentation a augmenté dans les Pyrénées-Orientales

En 2017 8 millions de visiteurs ont visité ce département. Le nombre de nuits dans le département a augmenté de plus de 3% par rapport à la saison 2016.

88% des touristes du département qui viennent en France dépensent plus de 42 euros par jour. Le secteur de tourisme représente la première économie, les chiffres des affaires sont plus de 1,4 milliard d'euros, 11 000 emplois de temps plein, cela représente 8% postes de travail dans ce département. ⁵⁴

Les mouvements sociaux dans le transport sont beaucoup fréquentés dans le tourisme.

En 2017 l'agence développement du tourisme a considéré plus de 33 millions de nuits, ce sont presque les mêmes chiffres de l'année 2010 mais en 2011 ils ont baissé rapidement.

Selon les statistiques de Remy Viguier (directeur de l'agence développement du tourisme), 93% des visiteurs prennent leurs véhicules pour arriver dans le département des Pyrénées-Orientales, par contre seulement 5% viennent en train et 2% en avion.

Selon l'objectif de l'élévation les visites est la concentration l'avant et l'arrière-saison, les mois de février, avril et juin. Dans ces mois il faut augmenter les visites.

⁵¹ PRO-TOURISMEADT66: *Observatoire* [online]. © 2017 [cit. 2017-04-24]. Disponible à : <https://pro-tourismeadt66.com/observatoire-0>.

⁵² PRO-TOURISMEADT66: *Observatoire* [online]. © 2017 [cit. 2017-04-24]. Disponible à : <https://pro-tourismeadt66.com/observatoire-0>.

⁵³ JOURNADUNET: *Salaires moyens dans les Pyrénées-Orientales(66)* [online]. © 2017 [cit. 2017-04-24]. Disponible à : <http://www.journaldunet.com/business/salaire/pyrenees-orientales/departement-66>.

⁵⁴ INSEE: *Statistiques* [online]. © 2018 [cit. 2018-06-15]. Disponible à : <https://www.insee.fr/fr/statistiques/1908405>.

Particulièrement le mois d'avril 2017 avec le week-end de pâques et l'augmentation de la température, le nombre de nuitées était plus de 2,4 millions, c'était la hausse de 37,6%.

La stratégie est de travailler sur le développement de la saison l'avant et l'arrière-saison.⁵⁵

En 2017, l'office du tourisme à Perpignan a estimé à 500 000 le nombre de touristes qui séjournaient dans la métropole catalane mais le nombre réel était de 204 600 visiteurs. L'office du tourisme a noté l'avance des visites en septembre 2017 grâce au festival Visa pour l'Image (le festival international de photojournalisme).

22 627 des visiteurs ont été accueillis dans l'office. C'est l'augmentation de 30% par rapport à 2016.

L'ancien directeur du tourisme a parlé de la cible de 100 millions de touristes étrangers en 2020. En 2017, c'était 89 millions par rapport à 2016 quand c'était 83 millions de touristes.

Selon les chiffres fournis il y a une offre de 630 000 lits.⁵⁶

Total des dépenses touristiques en Pyrénées-Orientales:

Tableau n.4 – Durée de séjour calculée (nuitées)⁵⁷

Moyenne = 16,8		
Moins de 4,00	48	5,2 %
De 4,00 à 7,00	100	10,7 %
De 7,00 à 14,00	261	27,9 %
De 14,00 à 21,00	252	27,0 %
21,00 et plus	272	29,2 %

⁵⁵ Ibid.

⁵⁶ INSEE: *Statistiques* [online]. © 2018 [cit. 2018-06-15]. Disponible à : <https://www.insee.fr/fr/statistiques/1908405>.

⁵⁷ PRO-TOURISMEADT66: *Les dépenses touristique* [online]. © 2018 [cit. 2018- 06-11]. Disponible à : <https://pro-tourismeadt66.com/les-depenses-touristiques>.

TOTAL	933	100 %
--------------	-----	-------

Tableau n.5 – Nombre de personnes comprises dans ce budget ⁵⁸

Moyenne = 2,4		
Moins de 1	0	0,0 %
1	145	15,5 %
De 2 à 3	596	63,8 %
De 4 à 5	183	19,6 %
6 et plus	11	1,2 %
TOTAL	935	100 %

Tableau n.6 – Dépense moyenne ⁵⁹

(par nuit et par personne)		
Moyenne = 44,6		
Moins de 20,00	220	25,1 %
De 20,00 à 30,00	173	19,7 %
De 30,00 à 45,00	203	23,1 %
De 45,00 à 60,00	96	11,0 %
De 60,00 à 100,00	104	11,8 %
100,00 et plus	82	9,3 %
TOTAL	877	100 %

⁵⁸ PRO-TOURISMEADT66: *Les dépenses touristique* [online]. © 2018 [cit. 2018- 06-11].
 Disponible à : <https://pro-tourismeadt66.com/les-depenses-touristiques>.

⁵⁹ Ibid.

Tableau n.7 – Montant total du budget du séjour ⁶⁰

(pour l'ensemble d'un séjour type)		
Moyenne = 1 180,4		
Moins de 500	160	18,2 %
De 500 à 749	151	17,2 %
De 750 à 999	133	15,1 %
De 1 000 à 1 499	209	23,8 %
De 1 500 à 1 999	101	11,5 %
2 000 et plus	125	14,3 %
TOTAL	879	100 %

Tableau n.8 – Dépense moyenne par poste ⁶¹

(par nuit et par personne)	
	Moyenne
Hébergement	10,3
Restaurant	9,2
Courses alimentaires	8,4
Transport sur place	5,0
Loisirs, activités, visites	4,6
Cadeaux, souvenirs	4,8
Biens de consommation courante	2,3

⁶⁰ PRO-TOURISMEADT66: *Les dépenses touristique* [online]. © 2018 [cit. 2018- 06-11].
 Disponible à : <https://pro-tourismeadt66.com/les-depenses-touristiques>.

⁶¹ Ibid.

Tableau n.9 – Budget moyen par poste ⁶²

(pour l'ensemble d'un séjour type)	
	Moyenne
Hébergement	299,9
Restaurant	204,3
Courses alimentaires	207,1
Transport sur place	116,8
Loisirs, activités, visites	113,8
Cadeaux, souvenirs	112,2
Biens de consommation courante	63,7

La concentration de la population à l'est du département

Les statistiques urbaines se concentrent sur la ville de Perpignan en 2012 qui compte 195 700 habitants, et les trois unités urbaines de la Méditerranée : Saint-Cyprien avec 51 600 habitants, Saint-Laurent-de-la-Salanque avec 16 800 habitants, et Canet-en-Roussillon avec 12 600 habitants. Les plus dynamiques à l'organisation de l'emploi sont Perpignan et Saint-Cyprien, entre 2007 et 2011 ils ont gagné à peu près de 3 360 habitants (+ 1,1%) et 590 habitants (+ 1,2%). En revanche, la population des petites montagnes a légèrement baissé. La zone de Parages et celle d'Amélie-les-Bains-Palalda perdent chaque année beaucoup d'habitants. ⁶³

Selon les chiffres d'Insee (Institut national de statistique et des études économiques) les clients étrangers favorisent la croissance du tourisme dans le département

⁶² PRO-TOURISMEADT66: *Les dépenses touristique* [online]. © 2018 [cit. 2018- 06-11]. Disponible à : <https://pro-tourismeadt66.com/les-depenses-touristiques>.

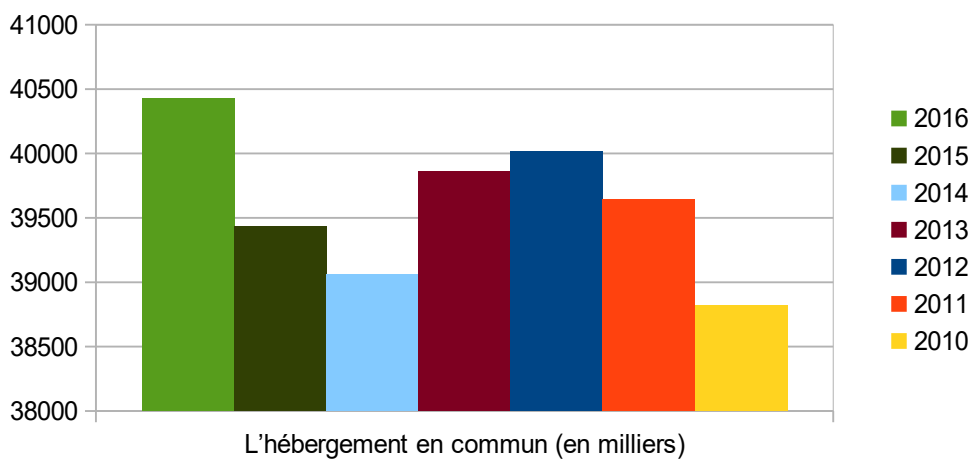
⁶³ INSEE: *Statistiques* [online]. © 2018 [cit. 2018-06-15]. Disponible à : <https://www.insee.fr/fr/statistiques/1908405>.

des Pyrénées- Orientales de plus de 2, 5%. L’Insee a publié le 7 février 2017 les chiffres 2016 sur l’expansion touristique dans le pays. Au quatrième trimestre 2016 le tourisme en France a augmenté de plus de 3, 9% par rapport aux chiffres de la même période de 2015.

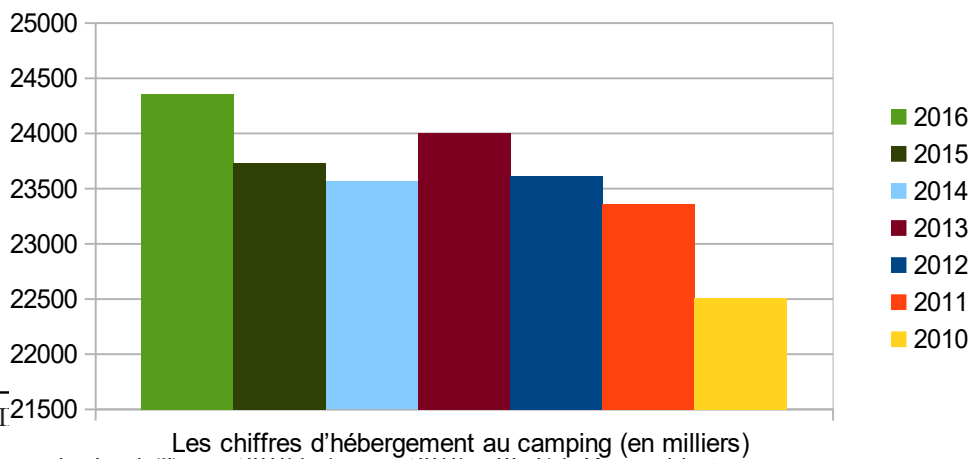
On va retourner dans le département. Les chiffres de 40,4 millions de nuitées (hors centres de loisir), Pyrénées-Orientales confirme sa place du tourisme en France.

Exactement, la région a noté de plus de 2,5% de visites en 2016 par rapport à l’année de 2015. ⁶⁴

Graphique n.1 - La statistique du tourisme en Occitanie l’hébergement dans les hôtels. ⁶⁵



Graphique n.2 - Les chiffres d’hébergement au camping ⁶⁶

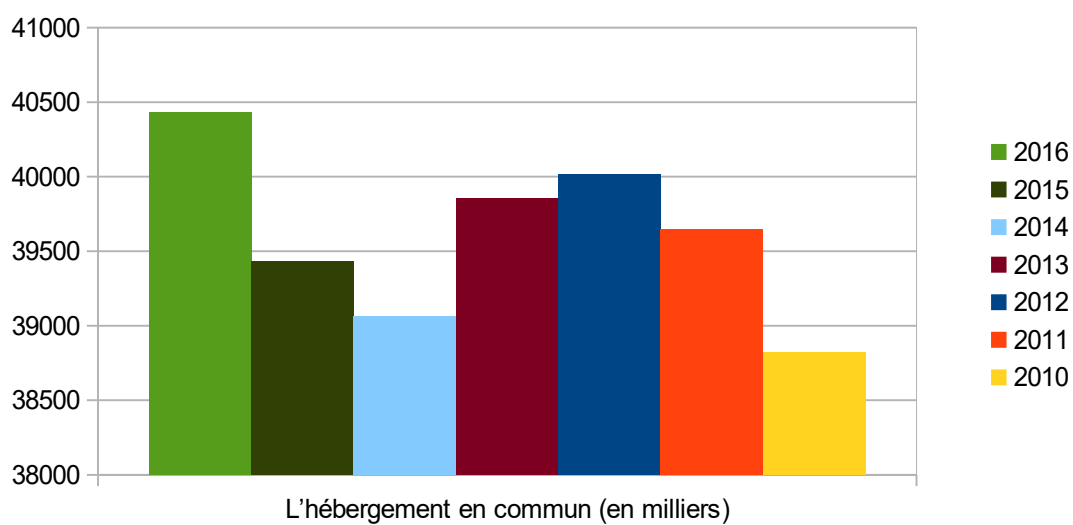


⁶⁴ LI 21500 me dans la region [online]. © 2018 [cit. 2018-06-15]. Disponible a : <https://www.lindependant.fr/2017/02/07/chiffres-insee-la-clientele-etrangere-booste-fortement-la-croissance-du-tourisme-dans-la-region-2-5,2290154.php>.

⁶⁵ Ibid.

⁶⁶ Ibid.

Graphique n.3 - L'hébergement en commun ⁶⁷



⁶⁷ LINDEPENDANT: *Chiffres insee la étrangere booste fortement la croissance du tourisme dans la region* [online]. © 2018 [cit. 2018- 06-15]. Disponible à : <https://www.lindependant.fr/2017/02/07/chiffres-insee-la-clientele-etrangere-booste-fortement-la-croissance-du-tourisme-dans-la-region-2-5,2290154.php>.

Tableau 3 – Analyse des arrivées dans l'hôtellerie en 2017 ⁶⁸

ARRIVÉES 2017	Total	1 et 2 étoiles	3 étoiles	4 et 5 étoiles
GLOBAL	903 923	365 914	332 757	100 920
France	742 275	262 050	262 050	77 546
Etranger	161 646	51 528	70 705	23 375
Espagne	39 499	14 558	15 666	5 192
Allemagne	19 950	6 659	8 139	2 972
Royume Uni	18 662	4 209	9 770	3 133
Belgique	16 371	5 898	6 854	1 885
Suisse	10 829	2 755	5 177	1 850
Pays-bas	9 601	3 809	3 520	1 246
Etats Unis	9 438	1 717	4 715	2 280
Italie	7 771	3 185	2 786	790
Afrique	2 694	649	1 644	197
Russie	1 814	499	753	373
Canada	1 723	444	829	292
Chine	1 326	199	748	297
Irlande	1 276	288	676	201
Australie	987	276	407	199
Japon	870	111	600	111
Proche-Moyen-Orient	600	92	284	183

⁶⁸ PRO-TOURISMEADT66: *Lhotellerie* [online]. © 2018 [cit. 2020- 05- 01].
 Disponible à : <https://pro-tourismeadt66.com/lhotellerie>.

Les étrangers représentent 38% de touristes dans la région. Le département le plus visité est par les touristes Hollandais qui en 2016 ont choisi de plus de 500 000 nuits.

Les autres les plus importants sont les touristes de l'Allemagne qui passent de plus de 1,9 millions, la Belgique avec le nombre de 1,5 millions de visiteurs et le Royaume-Uni qui représente de plus de 1,2 millions de visiteurs.

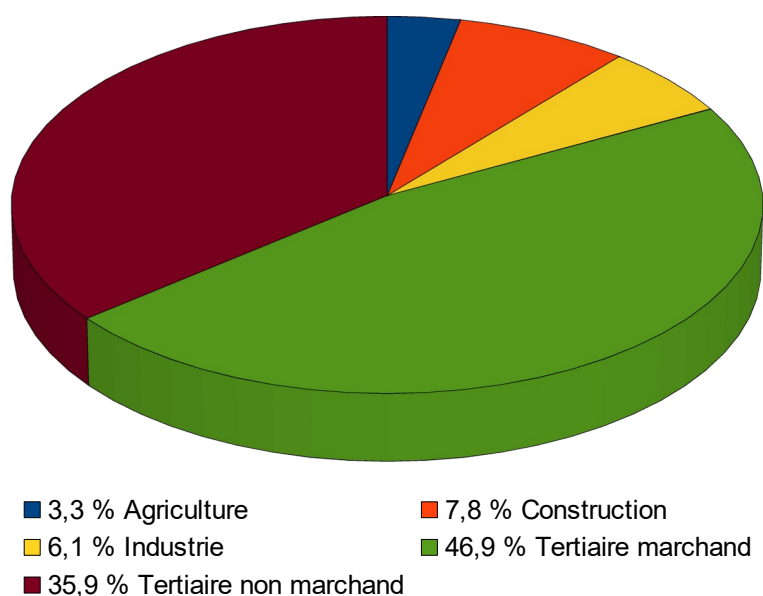
Au sommet en 2012 c'était la clientèle japonaise qui a dépassé la clientèle chinoise.

La clientèle russe qui n'a pas été si fréquenté en 2015 revient lentement, selon la statistique les nuitées de ces touristes dépassent de plus de 30 000.

Les touristes du Moyen Orient sont également aussi plus fréquentés.⁶⁹

L'agriculture des Pyrénées-Orientales en bref

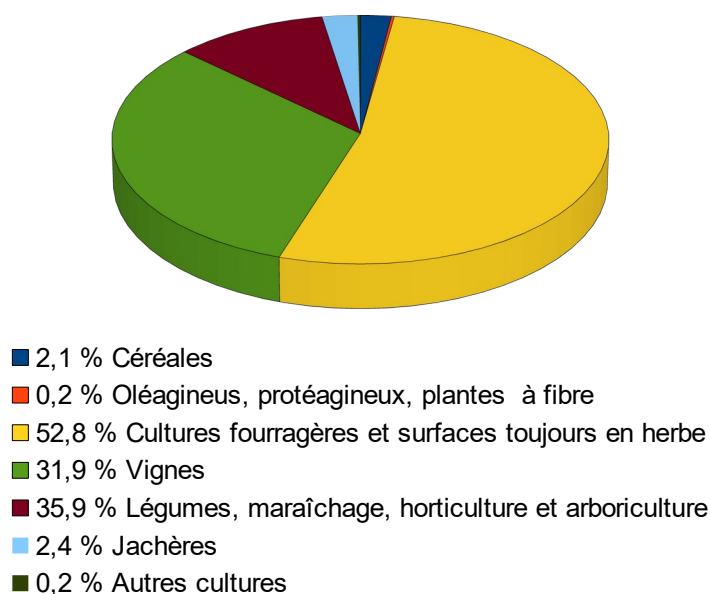
Graphique n.4 – Densité de la population par intercommunalité (2014)⁷⁰



⁶⁹ PRO-TOURISMEADT66: *Lhotellerie* [online]. © 2018 [cit. 2020- 05- 01].
Disponible à : <https://pro-tourismeadt66.com/lhotellerie>.

⁷⁰ PO.CHAMBRE-AGRICULTURE: *L'agriculture Pyrénées-Orientales* [online]. © 2017 [cit. 2020- 05-02]. Disponible à : https://po.chambre-agriculture.fr/fileadmin/user_upload/Occitanie/073_Inst-Pyrenees-Orientales/FICHIERS/CHAMBRE_AGRICULTURE/AGRI_DEPARTEMENT_en_bref.pdf.

Graphique n.5 – Densité de la population par intercommunalité (2014) ⁷¹



Les Pyrénées-Orientales comptent 4 100 fermes dont 3 160 professionnelles. Les chiffres d'affaires agricole sont estimés à environ 364 millions d'euros. Les statistiques de 2015 indiquent que près de 4 900 personnes étaient employées, avec un salaire payé de 138,8 millions d'euros. Il s'ensuit que l'emploi régional était de 11,3%, dont 5,2% dans les entreprises agricoles.

Le territoire du Roussillon est très attractif et fortement urbanisé. La zone sèche est un siège pour les activités d'élevage (viande, lait) et de production végétale (horticulture, viticulture).

Dans la région, nous pouvons trouver 2 350 vignerons qui exploitent 23 200 hectares. Environ 80% de ce produit est d'origine protégée.

Les fruits et les légumes sont un point fort pour ce domaine. Il a un poids économique très fort en France. Par exemple, cette zone est le premier producteur français de nectarines et de pêches. Puis le deuxième est en concombres et le cinquième en abricots.

Au total, cette zone en 2015 avait 364 millions d'euros sur tous les produits fabriqués. La région est très importante pour le côté économique de la France.⁷²

⁷¹ PO.CHAMBRE-AGRICULTURE: L'agriculture Pyrénées-Orientales [online]. © 2017 [cit. 2020-05-02]. Disponible à : https://po.chambre-agriculture.fr/fileadmin/user_upload/Occitanie/073_Inst-Pyrenees-Orientales/FICHIERS/CHAMBRE_AGRICULTURE/AGRI_DEPARTEMENT_en_bref.pdf.

⁷² Ibid.

Bilan de la saison d'été 2018

Le 10 octobre 2018 madame Hermeline Malherbe, présidente CD 66 et de l'ADT est organisée le Conseil départemental avec la Chambre de Commerce et de l'Industrie, l'Agence de développement Économique de Perpignan, les offices du tourisme, les professionnels etc. La conférence avait deux objectifs principaux : lancer la reconstruction de la stratégie départementale du tourisme et des loisirs sur quatre saisons et d'autre de réfléchir sur le positionnement au profit de tous (des habitants, des touristes, des visiteurs).

La date qui correspond à l'activité touristique, de plus de 20 % sont partis des touristes durant les vacances de la Toussaint c'est 4 points de plus que par rapport à 2017. D'autre est l'activité de mois de novembre avant de l'ouverture des stations de ski à la fin du novembre. C'est l'une de richesse de l'offre touristique. La cible est de plus en plus équilibrée les quatre saisons touristiques.⁷³

Comme on sait l'économie des loisirs et du tourisme n'est pas une économie hors sol, hors économie est avant tout transversale et complexe.

Parmi les principaux faits marquants de la saison estivale appartiennent l'augmentation de carburants, les grèves qui sont un peu touchées, coup de monde de football en Russie, la température répartition touristique partout la France, baisse des dépenses touristiques et beaucoup de réservations dernières minutes, des destinations touristiques qui gagnent des parts de marché, et selon SETO (syndicat des entreprises du tour-operating) jamais les français n'ont été autant à partir à l'étranger, accélération et plus utilisés plateformes de location en ligne comme Airbnb, booking etc.⁷⁴

Après le record de l'année 2017 la fréquentation touristique estival était stable ou un peu avait baissée (entre 1 et 3 %), le début de la saison avait baissé et la fin de saison avait augmenté.

Entre juin et septembre près de 24 millions de nuitées étaient enregistrées.

⁷³ PRO-TOURISMEADT66: *Observatoire* [online]. © 2017 [cit. 2017-04-24]. Disponible à : <https://pro-tourismeadt66.com/observatoire-0>.

⁷⁴ Ibid.

Dans le secteur géographique de juin à septembre

Le secteur littoral en légère a baissé de 2 %, sur le secteur Vallées et Piémonts on a noté la fréquentation baissée 3 %, sur le secteur montagne on a noté fréquentation en hausse de 3 %.

Selon la clientèle de juin à septembre

La clientèle française ont noté la hausse de la proximité Occitanie, une stagnation des clientèles du Nord et de l'Est, une baisse des autres régions. Au niveau de la clientèle étrangère on peut dire que l'augmentation est celle de l'Allemand et la Belge, plus d'espagnoles sur la côte et en montagne et une baisse de la clientèle britannique.⁷⁵

Dans l'hébergement et de restaurations aussi de juin à septembre l'hôtellerie de plein air pourvue en mobil home connaît une fréquentation équivalente ou en légère hausse, l'hôtellerie de chaîne et les résidences de tourisme, grâce à une politique de prix agressive, enregistrent des fréquentations un peu supérieures à l'an passé, les meubles labellisés et les gîtes de France sont été stables, l'hébergement chez parents et amis sont un peu moins utilisés que l'an passé, en septembre, le secteur de la restauration est baissé de moins de 5 %.⁷⁶

Entre les activités touristiques complémentaires appartiennent moindre des sites culturels (grâce à la chaleur et la baisse des dépenses touristiques), moins des activités liées au thermalisme de moins de 3 %, augmentation des activités liées à la forme, des activités sportives de loisirs, des activités nautiques, des sports aux plages, des déplacements et la stagnation dans les caves viticoles.

Même si l'année touristique n'est pas encore terminée, le tourisme dans les Pyrénées-Orientales fait d'une bonne résilience.⁷⁷

⁷⁵ PRO-TOURISMEADT66: *Observatoire* [online]. © 2017 [cit. 2017-04-24]. Disponible à : <https://pro-tourismeadt66.com/observatoire-0>.

⁷⁶ Ibid.

⁷⁷ Ibid.

III.2 Le tourisme dans la région

La France est l'un des pays les plus visités en Europe et ses concurrents sont aussi l'Espagne et en dehors de l'Europe les Etats-Unis. En général la France compte plus de huit millions de touristes par an. Les touristes choisissent plutôt des séjours à long terme que des séjours à courte terme. Les destinations les plus visitées sont les côtes, puis les montagnes qui sont visitées en hiver mais aussi en été, les villes où les touristes explorent les sites touristiques et font aussi leurs achats.

Les raisons de visiter avec le département des Pyrénées-Orientales sont les amusements, les vacances ou faire connaissance ou les passes temps, les pauses pendant le voyage de vacances, les séjours médiaux, la famille, les amis, d'autres raisons personnelles.

Selon l'activité on peut choisir les festivals, les concertes, les théâtres, les visites des villes, les visites des musées, les monuments culturels et plutôt les naturels, les productions avec les produits ou les articles traditionnels et d'autre culture.

Parmi votre temps libre vous pouvez choisir de nager, vous pouvez vous promener le long de la plage, le thermalisme et le wellness, les promenades en général, la viticulture jointe avec la gastronomie typique par exemple catalane, la pêche, les aquaparc etc.

D'autres activités peuvent être des sports d'hiver, le snowboarding, la plongée, le cyclisme, le ski nautique, les voiliers, la touristique montagnaise etc. Il y a beaucoup de choses à faire dans ce département.

Il est également important de mentionner l'université Via Domitia à Perpignan où arrivent beaucoup d'étudiants étrangers et ces gens peuvent être d'autres clients dans cette belle région.⁷⁸

⁷⁸ SKYSCANNER: *Lety* [online]. © 2018 [cit. 2018- 06-26]. Disponible à : <https://www.skyscanner.cz/doprava/lety/prg/pgf/180901/180915/?adults=1&children=0&adultsv2=1&childrenv2=&infants0&cabinclass=economy=&rtn=1&preferdirecs=false&outboundaltsenabled=ftalse&inboundaltsenabled=false&ref=home¤cy=EUR#results>.

Le département des Pyrénées-Orientales crée 226 villes et villages. Le plus important est Perpignan, qui se trouve un peu plus vers l'est. Le département a 3 arrondissements : Céret, Vallespir et Prades.

Un seul aéroport se trouve à Perpignan qui s'appelle Aéroport International Perpignan-Rivesaltes. L'aéroport se trouve 9 kilomètres par la voiture du centre de la ville. Dans ce département se trouve aussi 2 aérodromes importants : de Mont-Louis La Quillan et de Sainte-Léocadie. Pour arriver à Perpignan de la Prague le vol coût très cher. On a trouvé de 1 Septembre à 15 Septembre aller-retour le plus vite à partir de 1 298 €, un tour dure 5 heures 28 minutes et il faut changer l'avion à Paris sur l'aéroport de Charles de Gaulle. Pour aller à Prague il faut changer l'aéroport à Paris Orly à l'aéroport de Charles de Gaulle. Ce tour dure 6 heures et 50 minutes.

Le plus abordable vol dont on a trouvé coût 227 € à partir de la même période. Mais ce vol dure 16 heures et 35 minutes et il faut attendre à Paris 13 heures et 25 minutes et il faut aussi changer l'aéroport de Charles de Gaulle à Orly. Pour aller à Prague il faut changer l'aéroport de Orly à Charles de Gaulle. Le vol en général dure 13 heures.

Quand on était dans le programme d'Erasmus+ on a pris pour aller à Perpignan la compagnie de bus Eurolines mais elle ne roule plus en France en général. Une seule compagnie donc on connaît est Flixbus mais les bus ne vont pas dans la période dont on a besoin mais un jour plus tard. Le 2 Septembre. Le voyage dure plus longtemps que le vol, 38 heures et 25 minutes et coût 122,98 € et il faut changer le bus à Maribor qui se trouve en Autriche.

Pour aller de Perpignan à Prague de la même compagnie, le bus vont le 16 Septembre, il dure 39 heures 40 minutes. Il faut changer le bus et attendre plus de 4 heures à Budapest et la voyage coût 94,98 €.

Aussi l'hébergement n'est pas là à bon prix de la période de 1 Septembre à 15 Septembre à Perpignan. Le plus abordable dont on a trouvé est, selon le portal booking.com, pour une personne 515 € pour 14 nuits.⁷⁹

⁷⁹ SKYSCANNER: *Lety* [online]. © 2018 [cit. 2018- 06-26]. Disponible à : <https://www.skyscanner.cz/doprava/lety/prg/pgf/180901/180915/?adults=1&children=0&adultsv2=1&childrenv2=&infants0&cabinclass=economy=&rtm=1&preferdirecs=false&outboundaltsenabled=false&inboundaltsenabled=false&ref=home¤cy=EUR#results>.

Conclusion

Nous avons découvert que ce département a beaucoup d'avantages en ce qui concerne la nature et les cultures. On peut trouver tous les styles d'églises par exemple. Vous pouvez profiter de toutes les saisons par an comme faire du ski pendant presque toute l'année, on peut profiter aussi les plages et le climat. Ce jour-ci les services et le tourisme en général, sont devenus une partie essentielle de la vie et l'un des moyens importants qui répond aux besoins des gens.

La France est le pays touristique le plus visité, d'autre destinations populaires sont l'Espagne, les Etats-Unis etc. Plus de huit millions de touristes des Pyrénées-Orientales visitent le département, non seulement de la France mais la plupart d'entre eux sont les Italiens, les Espagnoles, les Belges et les Allemands.

Le tourisme dans ce département attire les touristes par exemple pour la culture différente entre l'Espagne et la France, plutôt les Catalans. Il y a aussi une large offre des monuments culturels et historiques de différentes époques. Les touristes sont attirés aussi par les montagnes et le tourisme en général. Ils peuvent relaxer dans les centres balnéaires sur les côtés de la mer Méditerranée. La relaxation est fournie par beaucoup de services épanouis.

Ce travail traite de la d'élimination du tourisme dans le département des Pyrénées-Orientales. Il se concentre surtout sur les monuments naturels, les monuments culturels, il raconte l'histoire brève et il est complété aux types du tourisme dans les Pyrénées-Orientales. Dans la dernière partie je me concentre sur le tourisme dans ce département en général. Nous avons soulevé les monuments les plus importantes.

Bibliographie

- [1] ARTHAUD: *Vacances secrètes*, édition 1999, ISBN 2-7003-1210-4.
- [2] GUIDES BLEUS: *Languedoc-Roussillon*, édition 01, ISBN 2.01.243195X.
- [3] LE GUIDE VERT: *Languedoc Roussillon*, édition 2013, ISBN 978-2-06-711755-6.
- [4] GUIDES HACHETTE VACANCES: *Languedoc roussillon*, ISBN 2.01.24.2714-6.
- [5] DEMELIN, Michel, RAYNAL, Jean a kol.: *Les Pyrénées-Orientales, encyclopédie illustrée du Pays catalan*. Éditions Privat, Toulouse, 2002.
- [6] PETIT FUTÉ: *Petit futé Pyrénées-Orientales*, édition 2015, ISBN 978-2746992733.

Webographie

- [7] PYRENEESCATALANESFREE: *Chronologie des évènements historiques* [online]. © 2013 [cit. 2017-04-03]. Disponible à : <http://pyreneescatalanes.free.fr/Histoire/Histoire.php>.
- [8] MARKOVÁ, Vendula: *Cestovní ruch v departementu Pyrénées-Orientales* [online]. Olomouc: Univerzita Palackého v Olomouci, 2009 [cit. 2017-04-24]. Disponible à : <http://theses.cz/id/lumen3/65309-246538971.pdf>.
- [9] TOURISME-PYRENEESORIENTALES: *Amélie les Bains* [online]. © 2013 [cit. 2017-04-24]. Disponible à : <http://www.tourisme-pyreneesorientales.com/fr/3085/pages/d/bien-etre/remise-en-forme-thermale/page/0>.

- [10] TOURISME-LEBOULOU: *Ma cure thermale au Boulou* [online]. © 2017 [cit. 2017-04-24]. Disponible à : <http://www.tourisme-leboulou.fr/decouvrir/ma-cure-thermale-au-boulou>.
- [11] PRATSDEMOLLOLAPRESTE: *Prats Toujours* [online]. © 2017 [cit. 2017-04-24]. Disponible à : <https://www.pratsdemollolapreste.com>.
- [12] VERNET-LES-BAINS: *Vernet-Les-Bains* [online]. © 2017 [cit. 2017-04-24]. Disponible à : <http://www.vernet-les-bains.fr>.
- [13] LES-PYRENEES-ORIENTALES: *Villes et villages* [online]. © 2013 [cit. 2017-04-24]. Disponible à : <https://www.les-pyrenees-orientales.com/Villages/ListeVillages.php>.
- [14] LES-PYRENEES-ORIENTALES: *Collioure* [online]. © 2013 [cit. 2017-04-24]. Disponible à : <https://www.les-pyrenees-orientales.com/Villages/Collioure.php>.
- [15] LES-PYRENEES-ORIENTALES: *Argelès-sur-Mer plage* [online]. © 2013 [cit. 2017-04-24]. Disponible à : <https://www.les-pyrenees-orientales.com/Villages/ArgelesSurMerPlage.php>.
- [16] PRO-TOURISMEADT66: *Observatoire* [online]. © 2017 [cit. 2017-04-24]. Disponible à : <https://pro-tourismeadt66.com/observatoire-0>.
- [17] JOURNADUNET: *Salaire moyen dans les Pyrénées-Orientales(66)* [online]. © 2017 [cit. 2017-04-24]. Disponible à : <http://www.journaldunet.com/business/salaire/pyrenees-orientales/departement-66>.
- [18] MADEINPERPIGNAN: *Tourisme Bilan 2017 – Fréquentation en hausse dans les Pyrénées-Orientales* [online]. © 2017 [cit. 2017-04-24]. Disponible à : <https://madeinperpignan.com/tourisme-bilan-2017-frequentation-en-hausse-dans-les-pyrenees-orientales/>.

- [19] CS.WIKIPEDIA: *Monastère Saint-Martin du Canigou* [online]. © 2017 [cit. 2017-04-24]. Disponible à : https://cs.wikipedia.org/wiki/Kl%C3%A1%C5%A1ter_Saint-Martin_du_Canigou.
- [20] LESORGUES.ILLE-SUR-TET: *Les Orgues d'Ille-sur-Têt* [online]. © 2018 [cit. 2018-11-11]. Disponible à : <http://lesorgues.ille-sur-tet.com>.
- [21] INSEE: *Populations légales 2017* [online]. © 2018 [cit. 2018-11-11]. Disponible à : <https://www.insee.fr/fr/statistiques/4265419?sommaire=4265511>.
- [22] LES-PYRENEES: *Les Pyrénées-Orientales* [online]. © 2018 [cit. 2018-11-11]. Disponible à : <https://www.les-pyrenees-orientales.com/index.php>.
- [23] PARC-PYRENEES-CATALANES: *Le territoire* [online]. © 2018 [cit. 2018-06-15]. Disponible à : <http://www.parc-pyrenees-catalanes.fr/pnr/le-territoire>.
- [24] INSEE: *Statistiques* [online]. © 2018 [cit. 2018-06-15]. Disponible à : <https://www.insee.fr/fr/statistiques/1908405>.
- [25] CULTINERA.WORLDPRESS: *La tradition des geants dans le nord de la France* [online]. © 2018 [cit. 2018-05-24]. Disponible à : <https://cultinera.wordpress.com/2017/10/15/la-tradition-des-geants-dans-le-nord-de-la-france>.
- [26] LES-PYRENEES-ORIENTALES: *Escargots* [online]. © 2018 [cit. 2018-05-24]. Disponible à : <https://www.les-pyrenees-orientales.com/Decouvrir/Traditions/Escargots.php>.
- [27] LES-PYRENEES-ORIENTALES: *FeteOurs* [online]. © 2018 [cit. 2018-05-24]. Disponible à : <https://www.les-pyrenees-orientales.com/Decouvrir/Traditions/FeteOurs.php>.

- [28] PRO-TOURISMEADT66: *Les stations de ski* [online]. © 2018 [cit. 2018-06-11]. Disponible à : <https://pro-tourismeadt66.com/la-montagne-et-les-stations-de-ski>.
- [29] PRO-TOURISMEADT66: *Les stations thermales* [online]. © 2018 [cit. 2018-06-11]. Disponible à : <https://pro-tourismeadt66.com/les-stations-thermales>.
- [30] PRO-TOURISMEADT66: *La fréquentation globale* [online]. © 2018 [cit. 2018-06-11]. Disponible à : <https://pro-tourismeadt66.com/la-frequentation-globale>.
- [31] PRO-TOURISMEADT66: *Les dépenses touristique* [online]. © 2018 [cit. 2018-06-11]. Disponible à : <https://pro-tourismeadt66.com/les-depenses-touristiques>.
- [32] LINDEPENDANT: *Chiffres insee la entrangere booste fortement la croissance du tourisme dans la region* [online]. © 2018 [cit. 2018-06-15]. Disponible à : <https://www.lindependant.fr/2017/02/07/chiffres-insee-la-clientele-etrangere-booste-fortement-la-croissance-du-tourisme-dans-la-region-2-5,2290154.php>.
- [33] SKYSCANNER: *Lety* [online]. © 2018 [cit. 2018-06-26]. Disponible à : <https://www.skyscanner.cz/doprava/lety/prg/pgf/180901/180915/?adults=1&children=0&adultsv2=1&childrenv2=&infants0&cabinclass=economy=&rtn=1&preferdirecs=false&outboundaltsenabled=ftalse&inboundaltsenabled=false&ref=home¤cy=EUR#results>.
- [34] PRO-TOURISMEADT66: *Lhotellerie* [online]. © 2018 [cit. 2020-05-01]. Disponible à : <https://pro-tourismeadt66.com/lhotellerie>.

[35] PO.CHAMBRE-AGRICULTURE: L'aagriculture Pyrénées-Orientales [online]. © 2017 [cit. 2020- 05-02]. Disponible à : https://po.chambre-agriculture.fr/fileadmin/user_upload/Occitanie/073_Inst-Pyrenees-Orientales/FICHIERS/CHAMBRE_AGRICULTURE/AGRI_DEPARTEMENT_en_bref.pdf.

L'annotation

Le prénom et le nom d'auteur : Šárka Žandová

Le nom de faculté et la chaire : Faculté des Arts, Département des études romanes

Le nom de la mémoire de licence : L'évolution du tourisme dans les Pyrénées-Orientales

Les nombres des signes : 79 509

Le nombre des annexes : 10

Le nombre des ressources : 35

Les mots clés : le tourisme, le département, Pyrénées-Orientales, la France

Le cible de présent travail était la présentation du département Pyrénées-Orientales dans le contexte touristique. Nous avons présenté la plupart en ce qui concerne le climat, l'histoire, la nature, la culture qui développe le tourisme ainsi que la nature, plutôt la mer.

Ce travail décrit les places intéressantes qui sont clases sur les différents périodes.

Les touristes arrivent dans cet département aussi pour les différents activités par exemple les centres balnéaires, les centres en montagnes, le bande littoral pendant tout l'année.

Annotation

Name of author: Šárka Žandová

Faculty and department: Faculty of arts, Department of Romance

Title of thesis: Evolution of tourism in department Pyrénées-Orientales

Consultant of thesis: doc. PhDr. Marie Voždová, Ph.D.

Number of signs: 79 509

Number of appendices: 10

Number of sources: 35

Key words: tourism, department, Pyrénées-Orientales, France

The target of this work was the presentation of the Pyrénées-Orientales department in the tourist context. We have presented most with regard to climate, history, nature, culture that develops tourism as well as nature, rather the sea.

This work describes the interesting places which are class on the different periods.

The tourists arrive in this department also for the different activities for example the seaside centres, centres in mountains, the coastal band throughout the year.

Liste des tableaux

Tableau n.1 – Ski alpin (Chiffre d’affaires des remontées mécaniques – 2014/2018)

Tableau n.2 – Nombre de curistes (2014-2018)

Tableau n.3 – Evolution du nombre de nuitées par saison (en millions de nuitées)

Tableau n.4 – Durée de séjour calculée (nuitées)

Tableau n.5 – Nombre de personnes comprises dans ce budget

Tableau n.6 – Dépense moyenne

Tableau n.7 – Montant total du budget du séjour

Tableau n.8 – Dépense moyenne par poste

Tableau n.9 – Budget moyen par poste

Liste des diagrammes

Graphique n.1 – La statistique du tourisme en Occitanie l’hébergement dans les hôtels.

Graphique n.2 – Les chiffres d’hébergement au camping

Graphique n.3 – L’hébergement en commun

Graphique n.4 – Densité de la population par intercommunalité (2014)

Graphique n.5 – Densité de la population par intercommunalité (2014)

Liste des annexes

Annexe n.1 – Données de base sur les Pyrénées-Orientales

Annexe n.2 – Carte de la région de Languedoc-Roussillon

Annexe n.3 – Carte du département Pyrénées-Orientales

Annexe n.4 – Images du parc naturel régional des Pyrénées Catalanes

Annexe n.5 – Images des montagnes avec le pic du Canigou

Annexe n.6 – Images du symbole baroque catalan Notre-Dame-des-Anges Collioure

Annexe n.7 – Images de patrimoine et traditions culturels

Annexe n.8 – Images du thermalismes

Annexe n.9 – Images des autres villes importantes

Annexe n.10 – L'agriculture des Pyrénées-Orientales en bref

Annexe no.1 – Données de base sur les Pyrénées-Orientales

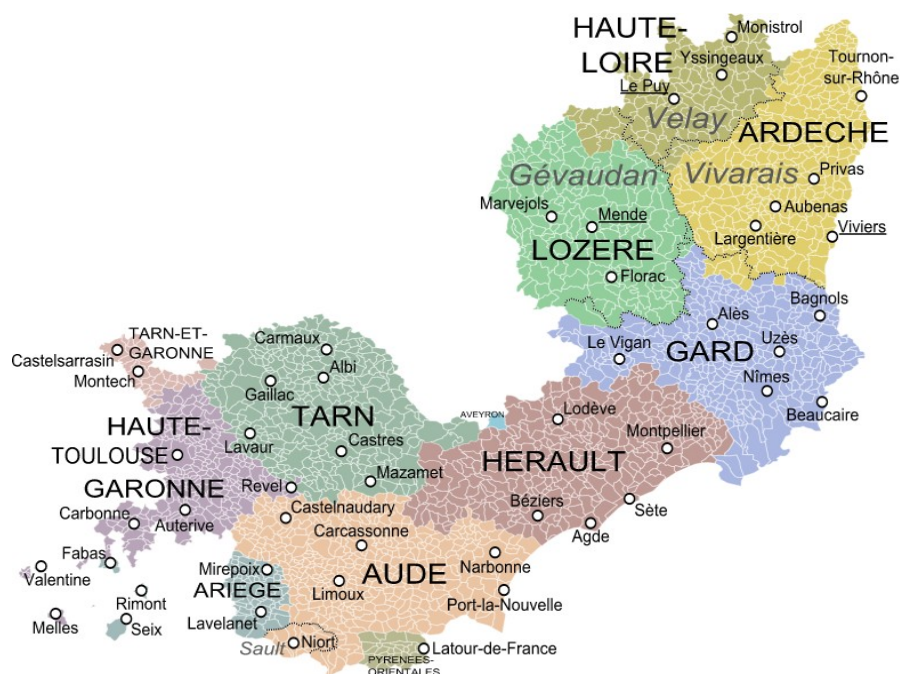
Département des Pyrénées-Orientales

Superficie	27 376 km ²
Population	2 636 350 habitants (janvier 2008)
Préfecture régionale	Montpellier
Préfectures	Carcassonne, Nîmes, Mende et Perpignan
Nombre d'arrondissements	14
Nombre de cantons	186
Nombre de communes	1546
Densité	96 hab/km ²
Population active	940 350 habitants
PIB régional	60 523 millions d'euros (3,3% du PIB national)
Spécialités industrielles	chimie, agroalimentaires, pharmaceutique et nucléaire
Agriculture	vin, fruits, légumes, fleurs, plantes et céréales

Le source: <<https://fr.wikipedia.org/wiki/Languedoc-Roussillon>>

Annexe no.2 – Carte de la région de Languedoc-Roussillon

Carte de la province du Languedoc montrant les communes et les départements actuels.



Le source: <https://upload.wikimedia.org/wikipedia/commons/5/54/Carte_du_Languedoc.svg>

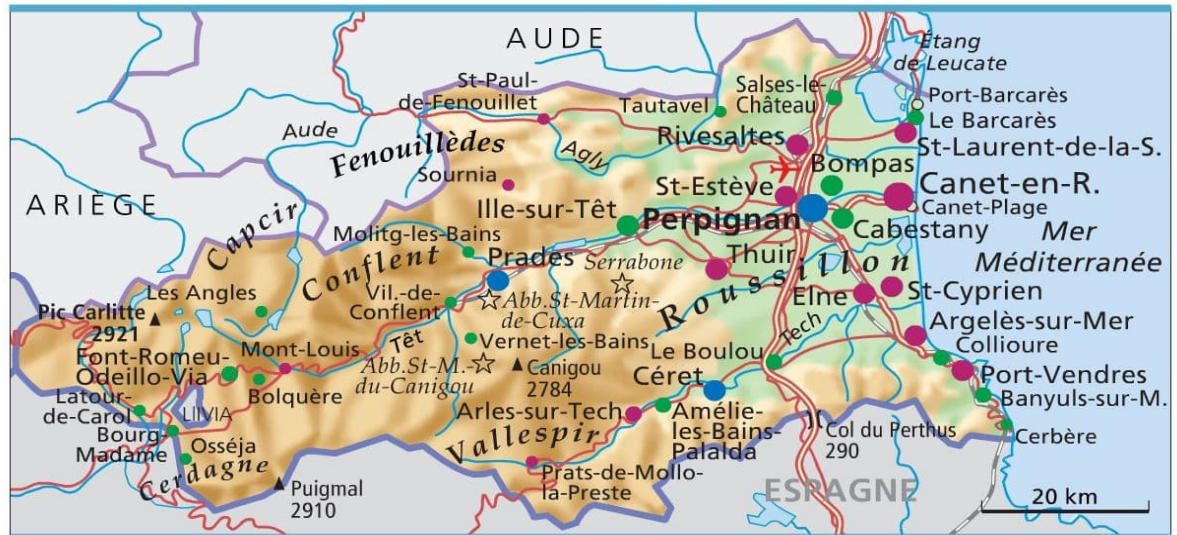
Carte de France et du département Languedoc-Roussillon.



Le source: <<https://cz.pinterest.com/pin/331155378826273786/>>

Annexe no.3 – Carte du département Pyrénées-Orientales

Le département des Pyrénées-Orientales



Pyrénées-Orientales



- | | | |
|------------------------|--------------------|---------------|
| ○ plus de 10 000 h. | ● ch.-l. d'arrond. | — autoroute |
| ○ de 5 000 à 10 000 h. | ● ch.-l. de canton | — route |
| ○ de 2 000 à 5 000 h. | ● commune | — voie ferrée |
| ○ moins de 2 000 h. | ○ autre localité | |

Le source: <<https://www.l-itineraire.com/departement-pyrenees-orientales>>

Le département des Pyrénées-Orientales.



Le source: <<https://www.crwflags.com/fotw/flags/fr-66.html>>

Annexe n.4 – Images du parc naturel régional des Pyrénées Catalanes

Vallée pittoresque du naturel régional des Pyrénées Catalanes .



Le source: <<http://www.parc-pyrenees-catalanes.fr/>>

Icône du naturel régional des Pyrénées Catalanes (Train Jaune).



Le source: <<http://www.parc-pyrenees-catalanes.fr/decouvrir/culture/patrimoine-montagnard/train-jaune>>

Annexe n.5 – Images des montagnes avec le pic du Canigou

Montagne catalane, qui culmine à 2 784 m d'altitude.



Le source: <<https://www.oxygen-aventure.com/destinations-sud-france/canigou-pyrenees-catalanes/>>

Annexe n.6 – Images du symbole baroque catalan Notre-Dame-des-Anges Collioure

Image emblématique de Collioure, l'Eglise Notre-Dame-des-Anges.



Le source: <<http://www.hotel-triton-collioure.fr/26-collioure/184-l-eglise-notre-dame-des-anges.html>>

Annexe n.7 – Images de patrimoine et traditions culturelles

La tradition catalane - La fête de Saint Jean.



Le source: <<https://www.tourisme-canigou.com/blog/la-fete-de-la-saint-jean>>


La tradition des géants.



Le source: <<https://www.ouillade.eu/agenda/argeles-sur-mer-les-geants-de-catalogne-sont-de-sortie/21869>>

Annexe n.8 – Images du thermalismes

Thermes d'Amélie les Bains..



Le source: <https://www.tripadvisor.cz/Attraction_Review-g207344-d7098937-Reviews-Thermes_d_Amelie_les_Bains-Amelie_les_Bains_Palalda_Pyrenees_Orientales_Occitanie.html>

Station thermale Le Boulou.



Le source: <<https://www.chainethermale.fr/le-boulou>>

Annexe n.9 – Images des autres villes importantes

Vue impressionnante sur la ville d'Elne .



Le source: <<https://www.lepetitagenda.com/fr/evenements/visite-du-cloitre-delne>>

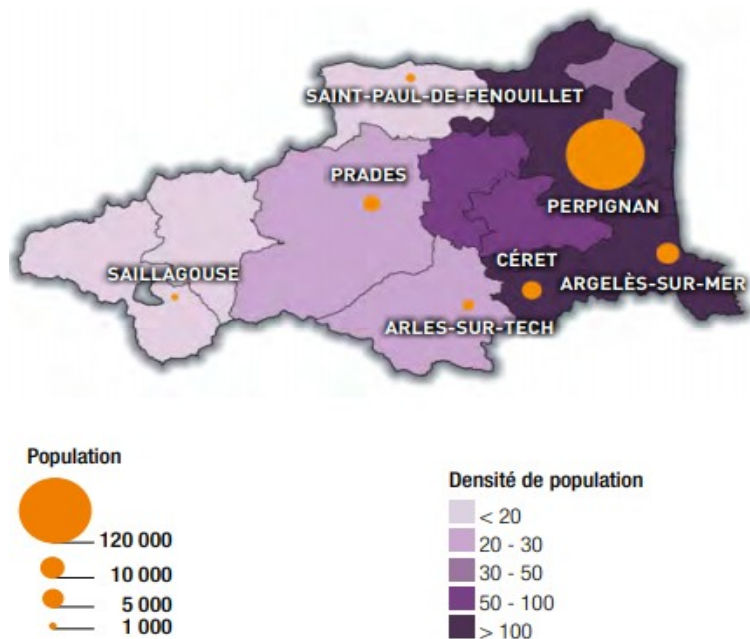
Les Orgues d'Ille-sur-Tet - près de Ille-sur-Têt



Le source: <<https://www.pinterest.ch/pin/348466089912252641/>>

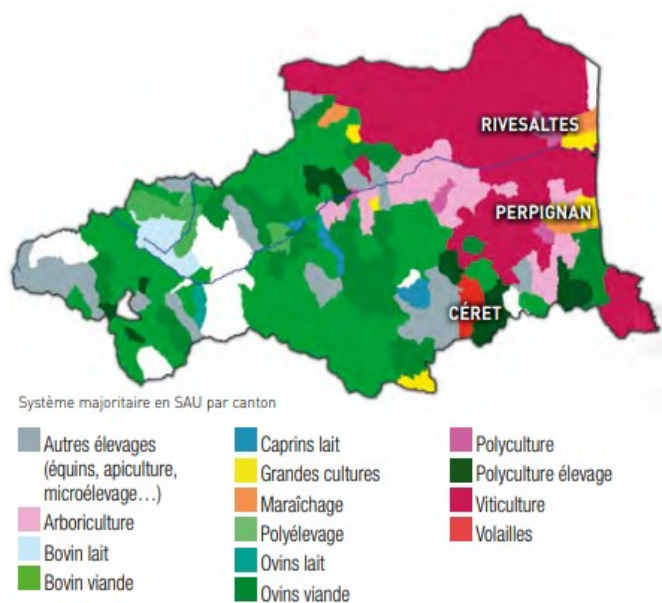
Annexe no.10 – L’agriculture des Pyrénées-Orientales en bref

Densité de population par intercommunalité



Le source: <https://po.chambre-agriculture.fr/fileadmin/user_upload/Occitanie/073_Inst-Pyrenees-Orientales/FICHIERS/CHAMBRE_AGRICULTURE/AGRI_DEPARTEMENT_en_bref.pdf>

Orientation agricole des communes



Le source: <https://po.chambre-agriculture.fr/fileadmin/user_upload/Occitanie/073_Inst-Pyrenees-Orientales/FICHIERS/CHAMBRE_AGRICULTURE/AGRI_DEPARTEMENT_en_bref.pdf>>