

Univerzita Hradec Králové

Filozofická fakulta

Katedra archeologie

**Zaniklé středověké vesnice na území severovýchodních Čech. Současný stav
poznání a další možnosti studia**

Bakalářská práce

Autor: Lukáš Macháček

Studijní program: B7109 Archeologie

Studijní obor: Archeologie

Forma studia: prezenční

Vedoucí práce: Mgr. Pavel Drnovský, Ph.D.



Zadání bakalářské práce

Autor: Lukáš Macháček

Studium: F17BP0175

Studijní program: B7109 Archeologie

Studijní obor: Archeologie

Název bakalářské práce: **Zaniklé středověké vesnice na území severovýchodních Čech. Současný stav poznání a další možnosti studia**

Název bakalářské práce AJ: Deserted mediaeval villages in North-East Bohemia. Current state of knowledge and other possibilities of research

Cíl, metody, literatura, předpoklady:

Cílem bakalářské práce je vytvoření soupisu zaniklých středověkých a raně novověkých vesnic na území severovýchodních Čech. Vzniklý katalog bude východiskem pro popsání současného stavu poznání tématu jako celku a pozornost bude věnována i dějinám bádání. Součástí katalogu zaniklých vesnic bude pozorování jejich koncentrací, poloh a mapa zaniklých vesnic v regionu. Doposud nebyla daná problematika komplexně posouzena, a proto bude řešen i možný další posun bádání. Zjištěné poznatky budou dány do kontextu jiných regionů České republiky.

Černý, E. 1992: Výsledky výzkumu zaniklých středověkých osad a jejich plužina. Brno. Dragoun B. 1999: Zaniklé středověké osady na panství Nové Město nad Metují. Orlické hory a Podorlicko 9, 45-72. Drnovský, P. 2005: Zaniklá vesnice Habřinka. Zpravodaj muzea v Hradci Králové 31, 237-252. Klápště, J. 1999: Archeologie středověké vesnice v Čechách (1990-1997). Archaeologia historica 24, 459-468. Klápště, J. 2005: Proměna českých zemí ve středověku. Praha. Klápště, J. - Smetánka, Z. 1982: Archeologický výzkum české středověké vesnice v letech 1971-1981. Archaeologia historica 7, 11-31. Klír, T. 2014: Zaniklé středověké vesnice a jejich terénní pozůstatky. In. Semotanová, E. - Cajthaml, J. a kol. (edd.): Akademický atlas českých dějin. Praha, 62. Měchurová, Z. 1997: Konůvky. Zaniklá středověká ves ve Žďánickém lese. Studie ArÚ AV ČR v Brně. Brno. Musil, F. - Čechura, J. 2009: Dějiny východních Čech v pravěku a středověku (do roku 1526). Praha. Nekuda, R. 2002: Zemědělská usedlost ve středověké vesnici na Moravě. Brno. Roubík F. 1959: Soupis a mapa zaniklých středověkých osad v Čechách. Praha. Smetánka, Z. 1988: Život středověké vesnice. Zaniklá Svídna. Praha. Ulrychová E. 2004: Soupis zaniklých středověkých vsí na Jičínsku. Z Českého ráje a Podkrkonoší 17, 135-165. Vařeka, P. 2004: Archeologie středověkého domu I. Proměny vesnického obydlí v Evropě v průběhu staletí. 6-15. století. Plzeň.

Garantující pracoviště: Katedra archeologie,
Filozofická fakulta

Vedoucí práce: Mgr. Pavel Drnovský, Ph.D.

Oponent: Mgr. Petr Hejhal, Ph.D.

Datum zadání závěrečné práce: 24.2.2019

Prohlášení

Prohlašuji, že jsem tuto bakalářskou práci vypracoval samostatně, pod vedením Mgr. Pavla Drnovského, Ph.D. a uvedl jsem všechny použité prameny a literaturu.

V Hradci Králové dne 13. 7. 2020

.....

Lukáš Macháček

Anotace

MACHÁČEK LUKÁŠ. *Zaniklé středověké vesnice na území severovýchodních Čech. Současný stav poznání a další možnosti studia.* Hradec Králové: Filozofická fakulta, Univerzita Hradec Králové, 2020. Bakalářská práce.

Bakalářská práce si klade za cíl vytvořit soupis zaniklých středověkých a raně novověkých vesnic na území severovýchodních Čech (okresy: Hradec Králové, Jičín, Náchod, Rychnov nad Kněžnou a Trutnov). Katalog, který vznikne, bude sloužit pro popsání současného stavu poznání ZSV. Do bakalářské práce bude zahrnuta také kapitola věnovaná dějinám bádání na sledovaném území. Prozatím nedošlo v dané problematice ke komplexnímu posouzení, a proto bude nastíněn další možný posun v bádání.

U zaniklých středověkých a raně novověkých vesnic budou sledovány historické zmínky o nich; doba zániku, popřípadě obnovení; současný povrch na lokalitě; existence archeologických nálezů, terénních relikvů a poloh. V rámci obrazových příloh bude obsažena mapa zaniklých vesnic v regionu. Získané poznatky budou vyhodnocovány a porovnávány s jinými regiony České republiky.

Klíčová slova: středověk, zaniklé vesnice (ZSV), severovýchodní Čechy, osídlení

Annotation

MACHÁČEK LUKÁŠ. *Deserted mediaeval villages in North-Eastern Bohemia. Current state of knowledge and other possibilities of research.* Hradec Králové: Philosophical Faculty, University of Hradec Králové, 2020. Bachelor Degree Thesis.

The thesis is focused on creating a list of deserted mediaeval villages in North-Eastern Bohemia (districts: Hradec Králové, Jičín, Náchod, Rychnov nad Kněžnou and Trutnov). The list could assist in describing the current state of knowledge of deserted villages. A part of the list regards the history of research in the region. The issue has not yet been assessed and therefore a possible shift in research will be adressed.

The list of deserted villages consists of historical mentions of the villages; the time of their extinction, their restoration; their current surface area on the locations, existence of archeological artefacts, terrain relicts and positions. Furthermore, the thesis contains picture attachments with maps of deserted mediaeval villages in the North-Eastern Bohemian region. The aim of this thesis is to evaluate gained knowledge and compare this with other regions of the Czech Republic.

Key words: Mediaeval, Deserted Villages, North-Eastern Bohemia, Settlement

Poděkování

Chtěl bych poděkovat Mgr. Pavlu Drnovskému, Ph.D. za odbornou pomoc při tvorbě bakalářské práce. Dále děkuji svým blízkým za podporu a rady během celého studia.

Obsah

1. Úvod	7
2. Dějiny bádání	8
3. Metodický postup	10
4. Soupis ZSV dle okresů	12
4.1 Okres Hradec Králové	12
4.2 Okres Jičín	24
4.3 Okres Náchod	51
4.4 Okres Rychnov nad Kněžnou	59
4.5 Okres Trutnov	67
5. Vyhodnocení práce	73
6. Příklady zaniklých vesnic	79
7. Závěr	82
8. Seznam použitých zkratk	83
9. Použité prameny a literatura	84
9.1 Prameny	84
9.2 Literatura	84
9.3 Internetové zdroje	99
10. Přílohy	100
10.1 Příloha I.	100
10.2 Příloha II.	110

1. Úvod

Předložená bakalářská práce si klade za cíl vytvoření soupisu zaniklých středověkých a raně novověkých vesnic (13. – 17. století) na území Královéhradeckého kraje. Kraj se nachází v severovýchodních Čechách, pro které byl podobný soupis naposledy vytvořen v roce 1959 Františkem Roubíkem. Tato práce se tedy snaží o shromáždění nejnovějších poznatků a posouzení starších. První kapitola se bude věnovat dějinám bádání. V kapitole uvádím veškerou literaturu, která byla v rámci vytváření katalogu prostudována. V textu uvádím jednotlivé autory, kteří se ve svých pracích věnovali zaniklým vsím ve sledovaném kraji nebo je alespoň zmiňují v rámci jiných textů.

Poté následuje kapitola představující metodický postup použitý při tvorbě této bakalářské práce a kladené otázky, na které se pokusím odpovědět v závěrečném vyhodnocení. Dále detailně popisují systém zapisování jednotlivých zmínek o vesnicích do databáze a zpracování katalogového hesla do katalogu.

Další kapitolou bude samotný vytvořený katalog zaniklých středověkých a raně novověkých vesnic. Katalog je členěn na jednotlivé okresy (Hradec Králové, Jičín, Náchod, Rychnov nad Kněžnou, Trutnov) a následně na jednotlivé vsi. K orientaci v textu slouží katalogové heslo.

Pátá kapitola obsahuje vyhodnocení a interpretaci dat získaných při vytváření soupisu, jež budou zčásti vycházet také z vytvořených mapových a grafových příloh, které jsou součástí této práce. Poté dojde na porovnávání vybraných dat s daty od jiných autorů, kteří se zabývali podobnou problematikou v jiných regionech České republiky. Poslední šestá kapitola se bude zabývat předběžnou lokalizací některých zaniklých vesnic, ta bude zjištěna pomocí map vojenského mapování a stabilního katastru.

Práce jako taková by měla především pomoci dalším badatelům, kteří se zajímají o problematiku středověkých a raně novověkých vesnic. Primárně má sloužit jako místo dosud získaných informací a poznatků s odkazy na užitou literaturu. Čtenář by tak měl získat ucelený přehled o situaci v severovýchodních Čechách nebo o určitých zájmových oblastech v Královéhradeckém kraji.

2. Dějiny bádání

Během 13. – 17. století mělo na území Čech zaniknout téměř dva tisíce vesnických sídlišť. Rozvoj archeologického výzkumu středověkého období začal až po druhé světové válce (Smetánka 1987, 255). Mezi nejznámější publikované výzkumy patří středověké vesnice na Moravě, jako jsou Pfaffenschlag u Slavonic a Mstěnice u Hrotovic (Nekuda 2007, 25). Pro oblast Čech si můžeme zmínit výzkum zaniklé vesnice Svídna na Slánsku (Smetánka 1988). Královéhradecký kraj bohužel zůstává stále bez komplexního výzkumu, který by mohl přinést nové poznatky. Při sepisování katalogu zaniklých středověkých vesnic, jsem se mimo jiné obracel na publikace věnující se převážně historické povaze vesnic.

Publikací, ve kterých jsou zaznamenány zmínky o zaniklých středověkých vesnicích, je celá řada. Pokusím se zde zmínit alespoň některé z nich. K poznání ZSV v severovýchodních Čechách pomohlo na konci 18. století 16-ti svazkové dílo Jaroslava Schallera s názvem *Topographie des Königreiches Böhmen* (1790a, b). Další autoři, které je potřeba zmínit, jsou například August Sedláček (1883, 1887, 1895, 1908) se svým dílem *Hrady, zámky a tvrze Království českého*. Přesto, že je práce věnována primárně hradům, zámkům a tvrzím, lze v ní najít i nespočetné zmínky o vesnicích. Týž autor vydal roku 1908 *Místopisný slovník historický království českého*, ve kterém si našly svoje místo také zmínky o zaniklých vsích na Královéhradecku. Dalšími autory z období druhé poloviny 19. – začátku 20. století jsou František Petera-Rohoznický (1859, 1867, 1873, 1876) a Josef Ladislav Píč (1888, 1891, 1909). V letech 1947–1957 došlo k sepsání *Místních jmen v Čechách* Antonínem Profousem (1947, 1949, 1951, Profous – Svoboda 1957). Tato díla přispěla nepopsatelnou mírou k současnému stavu poznání středověkých zaniklých vesnic.

Dosud zde však chyběla práce, která by se věnovala pouze zaniklým středověkým vesnicím. Změna přišla až v roce 1959 s vydáním *Soupisu zaniklých osad v Čechách* (Roubík 1959), který pomohl sjednotit tehdejší poznání. Tato práce přinesla první ucelený přehled ZSV v Čechách, ale v současné době už některé poznatky neplatí nebo jsou doplněné či upravené. Je nezbytné také zmínit Václava Horynu, který sepsal práci s názvem *Vlastivěda Královéhradecka* (1969). Karla Kuču (1995) a jeho monografii věnovanou historii a architektonickým památkám v Pocidliní. V roce 1999

vyšel v časopise (tehdy ještě sborníku) Orlické hory a Podorlicko příspěvek s názvem Zaniklé středověké osady na panství Nové Město nad Metují, jejímž autorem je Bohumír Dragoun. Na rozdíl od F. Roubíka nebo K. Kuči B. Dragoun uvádí k některým vesnicím i souřadnicové údaje, informace o současném stavu na lokalitě a v některých případech k vesnicím dokládá mapu a nákresy keramických fragmentů (např. Dragoun 1999, 53–54).

Pro okres Jičín vypracovala Soupis a mapu zaniklých středověkých vesnic Eva Ulrychová v roce 2004 (Ulrychová 2004d, 135–165). Podobně jako B. Dragoun, tak i E. Ulrychová k lokalizaci vsí zmiňuje souřadnicové údaje, současný stav na lokalitě, existenci archeologických nálezů a autorka ještě dodává informace o přítomnosti terénních reliktnů. Svoji rozsáhlou práci doplňuje znovu roku 2011 shrnutím nových nálezů z let 2005–2011. Jedním z příkladů, jak mohly nové nálezy přispět k archeologickému poznání, je ZSV Lopuč. E. Ulrychová (2011, 133) uvádí, že ve sbírce zaniklé školy v Dětenicích má být zachován keramický fragment, zřetelně popsany názvem Lopuč, který může dokazovat existenci vsi. Archeologické nálezy mohou přispět k přesnější lokalizaci vsi, při pečlivé analýze doložit osídlení v určitých stoletích a pomoci dotvořit představu výbavy vsi. U významu keramiky v souvislosti s lokalizací vesnic ještě zmíním práci P. Drnovského (2005, 237–252), který pomocí povrchových sběrů přesně lokalizoval část ZSV Habřinky. Mezi nejnovější příspěvky pro území Královohradeckého kraje patří práce Martiny Bekové a Josefa Militkého (2016, 330–345), která je věnovaná městu Kostelec nad Orlicí.

3. Metodický postup

Hlavním cílem této práce je vytvořit na základě dostupné literatury soupis nejen všech známých zaniklých středověkých a raně novověkých vesnic na území Královehradeckého kraje (Příloha I., Obr. 1). Raným novověkem je myšleno období od 16. století do počátku 17. století. Prvním krokem k jeho vytvoření bylo zjištění literatury, ve které se nacházejí informace o sledovaných vesnicích. Prostudována byla literatura zaměřená na historii a archeologii východních Čech. Popřípadě jsem procházel zdroje s podobnou tematikou. Nalezené zmínky jsem zapisoval do databáze, která byla za tímto účelem vytvořena v programu Microsoft Excel. Tato databáze vznikla ve spolupráci s P. Drnovským. V databázi jsem si předpřipravil sloupce, do kterých byly zapsány informace o vesnicích: historické zmínky, pustnutí vsí, obnovení, archeologické nálezy, poloha a další potřebné informace. Současný stav poznání není ve všech okresech stejný, a proto nebylo možné dohledat ke všem vesnicím všechny kategorie informací. Databáze pomohla k zpřehlednění získaných údajů a vytvoření katalogu.

Vesnice byly dále roztrženy do pěti okresů Královehradeckého kraje (Hradec Králové, Jičín, Náchod, Rychnov nad Kněžnou, Trutnov) podle uváděné lokalizace. U některých vesnic není známá přesná poloha, a proto je u nich uvedeno více možných krajů. Příkladem mohou být vesnice, které starší literatura uvádí na území Královehradeckého kraje, ale novější publikace je řadí na území jiného kraje. Pravopis pomístních názvů byl přejet ze staré literatury, a proto se nemusí vždy shodovat se současnými pravidly českého pravopisu.

Po roztržení vesnic do okresů bylo vytvořeno katalogové heslo (viz. kapitola 4). Katalogové heslo je stejné pro všechny uvedené vesnice. Katalog (viz. kapitola 4) byl vytvořen v programu Microsoft Word a obsahuje pět abecedně řazených okresů v, niž jsou taktéž abecedně řazeny vesnice. Součástí práce je příloha s vypracovanými mapami a grafy. Mapy a grafy řeší odpovědi na kladené otázky, které budou interpretovány v závěru práce. Mezi řešené otázky patří:

- a) shlukování vesnic na mapách vzhledem k poloze
- b) shlukování vesnic na mapách vzhledem k pustnutí
- c) shlukování vesnic na mapách vzhledem k obnovení

- d) sledování změn v intenzitě historických zmínek pomocí grafů
- e) sledování změn v intenzitě pustnutí pomocí grafů
- f) sledování změn v intenzitě obnovování pomocí grafů
- g) sledování přesnosti lokalizace (pomocí archeologických nálezů)
- h) sledování současného povrchu a vhodnosti pro další bádání u přesně zjištěných ZSV

4. Soupis ZSV dle okresů

Obecné schéma hesla:

1) Lokalita, k. ú.¹; 2) Historické zmínky; 3) Pustá k roku; 4) Obnoveno; 5) Současný povrch; 6) Archeologické nálezy; 7) Terénní reliikty; 8) Poloha; 9) Literatura; 10) Poznámka

4.1 Okres Hradec Králové

1. **1) Babice**, k. ú. Velké Babice; **2)** 1571; **3)** x; **4)** 1571; **5)** Pravděpodobně zastavěná oblast; **6)** x; **7)** x; **8)** Velké Babice, u starého hřbitova severozápadně od obce u lesa při cestě k Barchovu; **9)** Sedláček 1887, 301; Duška 1898, 71; Cechner 1904, 1; Horyna 1969, 102–103; Kuča 1995, 98, 138, 189; **10)** Zaniklá ves Babice a tvrziště s příkopem nazývané Vlčíhrad, jak A. Sedláček uvádí, ves obnovena na jiném místě pod stejným jménem v 17. století. K. Kuča klade zánik do husitských válek a k jejímu obnovení mělo dojít podle autora v letech 1541–1571. Podle J. Dušky mělo dojít v roce 1894 k nálezům, kdy na lokalitě místní sedlák rozkopal nádoby s popelem.

2. **1) Bědovice**, k. ú. Třebechovice pod Orebem ?; **2)** 1557, 1651; **3)** x; **4)** Ano; **5)** Pravděpodobně zastavěná oblast; **6)** x; **7)** x; **8)** Třebechovice pod Orebem, pravděpodobně na místě osady Bědovice (Profous); **9)** Profous 1947, 35; Roubík 1959, 102; **10)** Zaniklá ves a k roku 1651 dvůr.

3. **1) Biskupice**; **2)** 1415; **3)** x; **4)** x; **5)** x; **6)** x; **7)** x; **8)** Údajně se ves nachází v prostoru mezi Chlumcem nad Cidlinou a Týncem nad Labem (Královehradecký – Středočeský kraj, okr. Kolín); **9)** Sedláček 1908, 28; Profous 1947, 76; Roubík 1959, 99; Kuča 1995, 138; **10)** K. Kuča uvažuje o lokalizaci vsi do místa k zaniklým Korcům, díky zmínce z roku 1415, ve které jsou uvedeny Biskupice v držení Aleše z Korců.

4. **1) Bludy**, k. ú. Lovčice u Nového Bydžova ?; **2)** 1299, 1379, 1384, 1542; **3)** x; **4)** x; **5)** x; **6)** x; **7)** x; **8)** 6 km západně od Chlumce nad Cidlinou (A. Sedláček), pravděpodobně v okolí Lovčic (F. Roubík); **9)** Sedláček 1908, 35; Profous 1947, 93; Roubík 1959, 99.

¹ V případě nejasného katastru je uveden otazník. Stejně tak i u nejasných datací.

5. **1) Byňovice, Beňovice, Beněvice;** **2)** 1382, 1607, 1628; **3) x;** **4) x;** **5) x;** **6) x;** **7) x;** **8)** Mezi Nedělištím a Chlumem. Místo nad potůčkem vlévajícím se do řeky Olšovky (F. Roubík); **9)** Sedláček 1908, 89; Domečka – Sál 1928, 16; Profous 1947, 229; Roubík 1959, 102; Drnovský 2005, 238–239; **10)** Ves zaniklá ve třicetileté válce. A. Profous předpokládá pravděpodobný zánik vsi v letech 1630–1648. L. Domečka a L. F. Sál informují o neurčitých nálezech keramiky z doby historické.

6. **1) Bystrý, Bystré;** **2)** 1443; **3)** 1443; **4) x;** **5) x;** **6) x;** **7) x;** **8)** V okolí Skřivan a zaniklé Mstihněvsi; **9)** Profous 1947, 233; Roubík 1959, 99; Kuča 1995, 139.

7. **1) Častova Lhota;** **2)** 1337, 1379, 1547; **3)** 1547; **4) x;** **5) x;** **6) x;** **7) x;** **8)** Jihozápadně od Strašova v poloze pomístního jména Lhotka (Královeshradecký – Pardubický kraj, okr. Pardubice); **9)** Kuča 1995, 138; **10)** V roce 1547 je, podle autora, ves uvedena pod jménem Lhotka, jako pustá.

8. **1) Čečeves,** k. ú. Čistěves ?; **2)** 1414; **3) x;** **4) x;** **5)** Pravděpodobně zastavěná oblast; **6) x;** **7) x;** **8)** Mezi obcí Kolínek a Hradec Králové (A. Sedláček). Pravděpodobně na místě dnešní Čištěvsi (F. Roubík); **9)** Sedláček 1908, 106; Roubík 1959, 102.

9. **1) Čeňov,** k. ú. Stračov; **2)** 1440, 1449, 1483, 1497; **3) x;** **4) x;** **5)** Pravděpodobně zastavěná oblast; **6) x;** **7) x;** **8)** Stračov, v místech dnešního dvora Čeňov; **9)** Palacký 1848, 112; Sedláček 1887, 342, 346; Kudrnáč 1903, 175–176; Profous 1947, 278; Roubík 1959, 102; Horyna 1969, 453; Šimek a kol. 1989, 71; Křížek – Řezník 1992, 10; **10)** Zaniklá ves s tvrzí, mlýnem a dvorem. A. Sedláček uvádí období zániku vsi v 17. století. V. Horyna upřesňuje s tvrzením, že ves zanikla v období třicetileté války.

10. **1) Dlouhé Pole;** **2)** 1389, 1432, 1571; **3) x;** **4)** 1571; **5)** Pravděpodobně zastavěná oblast; **6) x;** **7) x;** **8)** Dlouhopolsko (Královeshradecký – Středočeský kraj, okr. Nymburk); **9)** Kuča 1995, 138; **10)** Zaniklá ves, ze které vznikl dvůr Dlouhopolsko. Ze dvora založena roku 1571 nová ves pod stejným jménem.

11. **1) Domašovice;** **2) x;** **3) x;** **4) x;** **5) x;** **6) x;** **7) x;** **8)** Mezi Kladruby, Novým Městem nad Cidlinou a Chlumcem nad Cidlinou; **9)** Roubík 1959, 99; Kuča 1995, 77; **10)** F. Roubík uvádí zánik vsi v období třicetileté války. K. Kuča poukazuje na to, že tato ves není historicky doložena.

12. **1) Drahoalice**, k. ú. Nový Bydžov ?; **2)** 1334, 1371, 1400, 1440; **3)** x; **4)** x; **5)** x; **6)** x; **7)** x; **8)** Nový Bydžov, v údolí Kralického potoka 2 km na severovýchod od Metličan. Poloha Drahoalisko (K. Kuča); **9)** Roubík 1959, 99; Kuča 1995, 55, 81; **10)** Ves a od roku 1440 už pouze mlýn.

13. **1) Drahoměřice**; **2)** 1414, 1418, 1458, 1571; **3)** 1571; **4)** x; **5)** x; **6)** x; **7)** x; **8)** Velké Výkleky, v poloze polní trati V Drahoměřicích. Nebo okolí Staré Vody (Královeshradecký – Středočeský kraj, okr. Nymburk); **9)** Horyna 1969, 439; Kuča 1995, 138; **10)** Ves naposledy doložena k roku 1458. V. Horyna předpokládá její zánik před rokem 1571.

14. **1) Habřinka**, k. ú. Račice nad Trotinou; **2)** 1357, 1619; **3)** 1619; **4)** x; **5)** Pole; **6)** Ano; **7)** x; **8)** ZM 10: 13-22-07, 421:037 mm. Račice nad Trotinou, v místech dvora jménem Frantov; **9)** Dubický 1958, 172–175; Drnovský 2005, 237–238; **10)** Zaniklá ves, kde byl před rokem 1769 vystavěn dvůr Frantov. Ze vsi nalezena keramika, kachle a mazanice. Na lokalitě provedl povrchové sběry P. Drnovský roku 2004. Ves měla podle autorů zaniknout ve třicetileté válce někdy po roce 1619.

15. **1) Haškova Lhota**, k. ú. Káranice/Chýšť/Kratonohy; **2)** 1454, 1513, 1571, 1670; **3)** x; **4)** x; **5)** x; **6)** x; **7)** Ano; **8)** Chudeřice, jihovýchodně od vsi v lese Lhotáček u soustavy rybníků (Královeshradecký – Pardubický kraj, okr. Pardubice); **9)** Kuča 1995, 82, 187; Skala 2016, 47–48 **10)** Podle autora v roce 1571 a 1670 zbyl na místě vsi už jen les. J. Skala ves lokalizoval do potočních teras dnes vyschlé bezejmenné vodoteče a z povrchových reliktních plužiny usuzuje, že došlo k rozdělení pozemků vsi mezi Chýšť a Kratonohy.

16. **1) Horky**; **2)** 1415, 1547, 1670; **3)** 1547; **4)** x; **5)** x; **6)** x; **7)** x; **8)** U Choťovic na kopci v lese v poloze Na Slaných proti tzv. choťovickým polím (Královeshradecký – Středočeský kraj, okr. Kolín); **9)** Sedláček 1908, 243; Profous 1947, 622; Roubík 1959, 99; Kuča 1995, 138; **10)** K. Kuča uvádí ves jako pustou k roku 1547.

17. **1) Hrdlořezy, Lhota Hrdlová**, k. ú. Třebeš; **2)** 1451, 1523; **3)** x; **4)** x; **5)** Zástavba; **6)** x; **7)** x; **8)** Hradec Králové, u dřívější Lhoty pod Strání v místech údolí pod kopcem sv. Jana; **9)** Domečka – Sál 1928, 104–105; Šimák 1938, 842; Roubík 1959, 102; Horyna 1969, 82; **10)** Podle F. Roubíka nesla ves k roku 1523 název Lhota Hrdlová.

L. Domečka a L. F. Sál předpokládají zánik vsi v letech 1636–1714. V. J. Šimák uvádí zánik vsi v období třicetileté války.

18. **1) Chlomek**, k. ú. Habřina/Holohlavy; **2) x; 3) x; 4) x; 5) x; 6) x; 7) x; 8)** Habřina, návrší východně od vsi s kostelem sv. Václava; **9)** Roubík 1959, 103; Drnovský 2005, 238; **10)** Ves, která byla údajně zničená za husitských válek.

19. **1) Jistřice; 2) 1379/1397; 3) x; 4) x; 5) x; 6) x; 7) x; 8)** Pravděpodobná lokalizace vsi do oblasti mezi zaniklým Liplesem, Újezdem a Klamošem. Na Křižovatce u rybníků mezi Klamošem a Přepychy (F. Roubík, A. Profous); **9)** Profous 1949, 166; Roubík 1959, 99; Kuča 1995, 81, 138; **10)** Podle K. Kuči zanikla ves pravděpodobně v husitských válkách. Není jasné, jestli je jediná zmínka o vesnici z roku 1379 (K. Kuča) nebo 1397 (F. Roubík, A. Profous).

20. **1) Kalthaus**, k. ú. Černilov; **2) 1428, 1500, 1550; 3) x; 4) x; 5) Pole; 6) Ano; 7) Ano; 8)** V místech mezi Libřicí a Černilovem (F. Roubík); **9)** Sedláček 1908, 393; Profous 1949, 187; Roubík 1959, 102; Buranský – Tichý 1986, 92–94; **10)** Samota a tvrz, poté myslivna. Podle F. Roubíka ves pravděpodobně zanikla v 16. století. Na lokalitě proběhly sběry M. Buranského a R. Tichého, při kterém byla nalezena keramika určující dataci fungování tvrze do 2. poloviny 14. století a do průběhu 15. století. Na základě nálezů přepálené mazanice autoři uvažují nad zánikem tvrze požárem.

21. **1) Kamenice**, k. ú. Chotělice ?; **2) 1388, 1443; 3) 1443; 4) x; 5) x; 6) x; 7) x; 8)** U Chotělic severně od Nového Bydžova. V poloze uváděn pomístní název Na Kamenici (K. Kuča); **9)** Sedláček 1908, 396; Profous 1949, 192; Roubík 1959, 99; Kuča 1995, 139.

22. **1) Kobylice**, k. ú. Kobylice ?; **2) 1654, 1686; 3) 1654; 4) 1686; 5) x; 6) x; 7) x; 8)** Kobylice; **9)** Kuča 1995, 201.

23. **1) Kokořín**, k. ú. Nový Bydžov ?; **2) 1397, 1428; 3) x; 4) x; 5) x; 6) x; 7) x; 8)** U Nového Bydžova; **9)** Profous 1949, 281; Roubík 1959, 99; **10)** Uváděn pouze statek.

24. **1) Kolesa; 2) x; 3) x; 4) x; 5)** Pravděpodobně zastavěná oblast; **6) x; 7) x; 8)** Kolesa (Královehradecký – Pardubický kraj, okr. Pardubice); **9)** Kuča 1995, 33, 83, 144, 187;

10) Zaniklá ves a kostel, poté dvůr, ze kterého vznikla ves stejného jména. Podle autora ves zanikla v letech 1517–1654 a byla obnovena 1790–1824.

25. 1) Korytnice; 2) 1389, 1415; **3)** x; **4)** x; **5)** x; **6)** x; **7)** x; **8)** V okolí Korců (Královehradecký – Středočeský kraj, okr. Nymburk); **9)** Kuča 1995, 138; **10)** Ves a dvůr. Podle autora měla ves původní jméno Korytníky, které souviselo s někdejší obživou jejich obyvatel, kteří vyráběli koryta.

26. 1) Kostřec; 2) x; **3)** x; **4)** x; **5)** x; **6)** x; **7)** x; **8)** Kořec u Choťovic (Královehradecký – Středočeský kraj, okr. Nymburk); **9)** Roubík 1959, 99; **10)** Ves a poté dvůr.

27. 1) Kralice, k. ú. Králíky u Nového Bydžova ?; **2)** 1635, 1654; **3)** 1654; **4)** x; **5)** x; **6)** x; **7)** x; **8)** Králíky; **9)** Kuča 1995, 189;

28. 1) Kralupy; 2) 1229, 1299, 1379; **3)** x; **4)** x; **5)** x; **6)** x; **7)** x; **8)** U Žiželic jihozápadně od Chlumce nad Cidlinou (Královehradecký – Středočeský kraj, okr. Kolín); **9)** Sedláček 1908, 458; Profous 1949, 363; Roubík 1959, 99; Kuča 1995, 81; **10)** Ves a poté od roku 1379 zbyl pouze mlýn.

29. 1) Lány; 2) 1337; **3)** x; **4)** x; **5)** x; **6)** x; **7)** x; **8)** U Nového Bydžova (F. Roubík), Lány na Důlku u Pardubic nebo Sány u Dobšic (K. Kuča); **9)** Roubík 1959, 99; Kuča 1995, 81; **10)** K. Kuča upozorňuje na to, že ves není možné zařadit mezi ZSV v Pocerliní a rovněž uvádí i alternativy, kde by bylo možné ves lokalizovat.

30. 1) Letovčice, Letošice; 2) 1412, 1437, 1439; **3)** x; **4)** x; **5)** x; **6)** x; **7)** x; **8)** V okolí Smidar, Skřivan a zaniklé vsi Mstihněves; **9)** Profous 1949, 511; Roubík 1959, 99; Horyna 1969, 411; Kuča 1995, 139; **10)** Ves a poté zbylo už pouze jméno rybníka Letošická /Stihňovský (K. Kuča).

31. 1) Lhota, k. ú. Chuděřice ?; **2)** x; **3)** x; **4)** x; **5)** x; **6)** x; **7)** x; **8)** U Chuděřic na Chlumecku; **9)** Sedláček 1908, 512; Roubík 1959, 99; **10)** Podle A. Sedláčka se u Chuděřic v 16. století připomínaly lesy na Lhotách (Lhotáček).

32. 1) Lhota, k. ú. Vysoká nad Labem; **2)** x; **3)** x; **4)** x; **5)** x; **6)** x; **7)** x; **8)** Vysoká nad Labem, temeno vrchu Milíř, kóta 283 m; **9)** Horyna 1969, 501.

33. **1) Lhota Ohnišťská, Ohnišťanská**, k. ú. Ohnišťany ?; **2)** 1386, 1391, 1544, 1548, 1550, 1622; **3)** 1544/1548 ?; **4)** Ano; **5)** Pravděpodobně zastavěná oblast; **6)** x; **7)** x; **8)** Severně od Nových Ohnišťan, v místech jménem Na dolním Lhotsku (K. Kuča); **9)** Sedláček 1908, 512; Profous 1949, 552; Roubík 1959, 99; Kuča 1995, 82, 187, 189; **10)** Zaniklá ves, pomístní jméno a poté uvedena jako dvůr. Podle A. Sedláčka byla ves pustá už roku 1544 a 1550 odprodána k Ohnišťanům. F. Roubík uvádí ves, jako pustou až roku 1548. Podle K. Kuči byla ves obnovena raabízací, jako Nové Ohnišťany.

34. **1) Lhota Žabí, Druží, Jencova**, k. ú. Lužec nad Cidlinou ?; **2)** 1379, 1395, 1612, 1654; **3)** x; **4)** x; **5)** x; **6)** x; **7)** x; **8)** Lužec nad Cidlinou, dvůr jménem Žabí Lhotka (K. Kuča); **9)** Roubík 1959, 99; Kuča 1995, 82, 119; **10)** Ves s tvrzí a poté jenom dvůr. K. Kuča uvádí dobu 17. – 18. století, kdy byla ves svedena na dvůr. Podle téhož autora se ví o existenci vsi a tvrze, která měla sklep a vodní příkop.

35. **1) Lišice**, k. ú. Lišice ?; **2)** 1608, 1654; **3)** 1608; **4)** 1654; **5)** x; **6)** x; **7)** x; **8)** Lišice; **9)** Kuča 1995, 187.

36. **1) Luhy**, k. ú. Nové Město nad Cidlinou ?; **2)** 1320, 1330, 1397, 1571, 1835; **3)** 1571 ?; **4)** x; **5)** x; **6)** Ano; **7)** x; **8)** U Nového Města nad Cidlinou v místech mezi městem a Mlékosrby (F. Roubík), v poloze Luhy (Anonym) nebo na soutoku Bystřice a Cidliny (K. Kuča); **9)** Anonym 1911, 2–3; Profous 1949, 688; Roubík 1959, 99; Kuča 1995, 22, 187; Skala 2016, 83–83; **10)** Farní ves a poté samota. Anonym uvádí zánik vsi v období třicetileté války a zároveň se zmiňuje o kostele, kostrovém hrobu, žernovu a militariích. K. Kuča uvádí tvrzení, že ves zanikla nejspíše po roce 1571 a základy kostela měly být patrné ještě kolem roku 1835. J. Skala pravděpodobně lokalizoval kostel na p. č. 430 nebo do jeho blízkosti. Autor uvažuje na základě nálezů ostruhy nad existencí kostela v 13. století. Samotný vznik ZSV Luhy předpokládá J. Skala v 10. století a k jejímu zániku mělo dojít pravděpodobně v 16. století.

37. **1) Lysovec**, k. ú. Lejšovka ?; **2)** 1406; **3)** x; **4)** x; **5)** x; **6)** x; **7)** x; **8)** Lejšovka u Josefova; **9)** Roubík 1959, 103.

38. **1) Malé Korce**; **2)** 1266, 1415; **3)** x; **4)** x; **5)** Pravděpodobně zastavěná oblast; **6)** x; **7)** x; **8)** Naproti Velkým Korcím na pravém břehu při potoku Cidliny

(Královehradecký – Středočeský kraj, okr. Kolín); **9**) Kuča 1995, 138; **10**) Podle autora ves zanikla v 15. století při budování rybníka.

39. **1) Malé Metličany; 2) x; 3) x; 4) x; 5) x; 6) x; 7) x; 8)** Velké Metličany (F. Roubík), oblast Kralického potoka (K. Kuča); **9**) Kuča 1995, 48, 81; **10**) Autor připouští aglomeraci vsi do Metličan.

40. **1) Maršov**, k. ú. Smiřice ?; **2) 1533; 3) 1533; 4) x; 5) x; 6) x; 7) x; 8)** U Smiřic; **9)** Roubík 1959, 103.

41. **1) Metličany**, k. ú. Nový Bydžov ?; **2) 1311, 1334, 1405, 1409, 1549, 1790; 3)** 1549; **4) 1790; 5)** Pravděpodobně zastavená oblast; **6) x; 7) x; 8)** Metličany u Nového Bydžova (K. Kuča); **9)** Profous 1951, 60; Roubík 1959, 99; Kuča 1995, 55, 81, 114, 187; **10)** Podle F. Roubíka zbyl ze vsi jen kostel, dvůr a čtyři domky. Z toho poté vznikla nová dominikánská osada.

42. **1) Meziříčí**, k. ú. Smidary; **2) 1371, 1488, 1544; 3) 1544; 4) x; 5) x; 6) x; 7) x; 8)** Část Smidar v poloze mlýnu Medřič (K. Kuča); **9)** Sedláček 1908, 599; Profous 1951, 64; Roubík 1959, 99; Kuča 1995, 139; **10)** Podle K. Kuči ves s tvrzí a poté pouze mlýny.

43. **1) Milíčov, Mileč**, k. ú. Kratonohy ?; **2) 1409; 3) 1455; 4) x; 5) x; 6) x; 7) x; 8)** V okolí Kratonoh; **9)** Sedláček 1908, 606; Profous 1951, 80; Roubík 1959, 102; Kuča 1995, 138; Skala 2016, 77–78; **10)** J. Skala uvažuje na možnou polohou ZSV buď v okolí ovčína nebo na jeho místě.

44. **1) Milošovice; 2) 1401, 1547; 3) 1547; 4) x; 5)** Pravděpodobně zaplavená oblast; **6) x; 7) x; 8)** Na pozemcích rybníku Milošovec směrem na západ pod Žehuňským rybníkem (Královehradecký – Středočeský kraj, okr. Kolín; **9)** Kuča 1995, 138; **10)** Podle autora jméno vsi do 19. století připomínal rybník Milošovec.

45. **1) Mstihněv**, k. ú. Skřivany; **2) 1344, 1370, 1414, 1423, 1443, 1488, 1544, 1654; 3)** 1423/1443, 1544; **4) x; 5)** Pravděpodobně zastavěná oblast; **6) x; 7) x; 8)** Skřivany, dvůr Stihňov (K. Kuča, F. Roubík); **9)** Sedláček 1908, 623; Profous 1951, 150; Roubík 1959, 100; Kuča 1995, 114, 120, 187; **10)** Ves s tvrzí a kostelem, pak dvůr. K. Kuča uvádí informaci, že ves zanikla v husitských válkách, kdy měla být roku 1423 vypálena

husity. Podle téhož autora byla obnovena k roku 1544, ale roku 1654 je uveden na místě už pouze dvůr.

46. **1) Nedabylice; 2)** 1376, 1480, 1521, 1547, 1571; **3)** 1521 ?, 1547 ?, 1571 ?; **4)** x; **5)** x; **6)** Ano; **7)** x; **8)** U Chudeřic. Při Bylavských rybnících na západním svahu Vrší nebo dnešní Michovka mezi Kratonohy a Kasalicemi (F. Roubík). V lese jižně u Chudeřic u Bylavských rybníků (K. Kuča). Pole Nedabelice jižně od Chudeřic (A. Profous, A. Sedláček); **9)** Sedláček 1908, 634; Profous 1951, 188; Roubík 1959, 102; Kuča 1995, 117, 138; Skala 2016, 49–51 **10)** Ves s tvrzí. Názory na přesnou lokalizaci vsi se různí. F. Roubík uvádí, že byla ves pustá roku 1571. K. Kuča uvádí ves jako pustou už k roku 1521 s tím, že mělo k jejímu zničení dojít v husitských válkách. J. Skala lokalizuje ves na levý břeh Starovodského potoka. Týž autor provedl na lokalitě povrchovou prospekci i detektorový průzkum, při kterých našel keramické fragmenty (datované do 10. – 15. století) a kovové nálezy (datované od mladohradištního období do vrcholného středověku). J. Skala uvádí období trvání vsi do 10. – 15. století s tvrzením, že právě v 15. století zcela zanikly na základě ekonomických příčin.

47. **1) Nedakřevice**, k. ú. Lužec nad Cidlinou; **2)** 1383, 1393, 1396, 1400, 1413, 1547, 1571; **3)** x; **4)** x; **5)** x; **6)** x; **7)** x; **8)** Mezi Vlkovem, Žabí Lhotou, Lišicemi a Lužcem, v okolí rybníku jménem Nedakřovec (K. Kuča); **9)** Sedláček 1908, 634; Profous 1951, 188; Roubík 1959, 100; Kuča 1995, 17, 139. **10)** 1547 a 1571 uváděn už pouze rybník Nedakřovec.

48. **1) Nedaměřice, Nadměřice; 2)** 1160, 1311, 1330, 1334, 1359, 1445; **3)** x; **4)** x; **5)** x; **6)** x; **7)** x; **8)** Mezi Novým Bydžovem, Starým Bydžovem a Starou Skřeněří; **9)** Sedláček 1908, 629; Profous 1951, 181; Roubík 1959, 100; Kuča 1995, 22, 55, 81; **10)** Podle F. Roubíka se měla jednat o ves hradištského kláštera. Ve 14. století podle autorů pojmenování nivy u Nového Bydžova.

49. **1) Nepěkošice, Pěkošice**, k. ú. Chotělice ?; **2)** 1370, 1394, 1546, 1673; **3)** x; **4)** x; **5)** x; **6)** x; **7)** x; **8)** U Chotělic severozápadně od Králova Městce; **9)** Sedláček 1908, 640; Profous 1951, 204; Roubík 1959, 100; Kuča 1995, 184; **10)** Ves a dvůr. Podle K. Kuči se uvádí roku 1673 jen pomístní název.

50. **1) Nová Ves**, k. ú. Barchov; **2)** 1385; **3)** x; **4)** x; **5)** x; **6)** x; **7)** x; **8)** Barchov nebo jeho okolí, pravděpodobná poloha v jeho místní části jménem Kuklínka směrem k Babicím; **9)** Kuča 1995, 82, 139; Skala 2016, 38–39. **10)** Autor předpokládá zpusnutí vsi po husitských válkách. J. Skala uvažuje nad vznikem vsi nejpozději ve 14. století a jejím zániku v 15. nebo na začátku 16. století. Zároveň dodává, že na místě Nové Vsi měla stát nejdříve ves Záhoří. Týž autor našel mlýnský náhon vedoucí od rybníků na jižní okraj Barchova a v jeho místě našel keramický fragment, který datoval do období vrcholného středověku.

51. **1) Olbramice, Olbramovice**; **2)** 1299, 1373; **3)** x; **4)** x; **5)** x; **6)** x; **7)** x; **8)** V okolí Chlumce nad Cidlinou (A. Sedláček, A. Profous). Proudnice u Žiželic, v poloze Pod Olbramicemi (K. Kuča) nebo Pod Olbramicí (F. Roubík); **9)** Sedláček 1908, 663; Profous 1951, 260; Roubík 1959, 100; Kuča 1995, 81; **10)** K roku 1373 uváděn už pouze název lesa.

52. **1) Opatov**, k. ú. Kobylice ?; **2)** x; **3)** x; **4)** x; **5)** x; **6)** x; **7)** x; **8)** U Kobylic; **9)** Roubík 1959, 100; **10)** Ves a poté dvůr.

53. **1) Osek**, k. ú. Nový Bydžov; **2)** 1312; **3)** x; **4)** x; **5)** x; **6)** x; **7)** x; **8)** Nový Bydžov, u mlýna jménem Osek; **9)** Kuča 1995, 22, 55, 81; **10)** Roku 1312 ze vsi přetrvával už pouze mlýn. Autor na základě toponyma usuzuje, že by se mohlo jednat o zaniklou předlokační ves.

54. **1) Pamětník**, k. ú. Pamětník ?; **2)** 1654; **3)** 1654; **4)** x; **5)** x; **6)** x; **7)** x; **8)** Pamětník; **9)** Kuča 1995, 201.

55. **1) Párna**, k. ú. Starý Bydžov; **2)** 1380, 1485; **3)** x; **4)** x; **5)** Pravděpodobně zastavěná oblast; **6)** x; **7)** x; **8)** Starý Bydžov, jižní okraj intravilánu pravděpodobně v místě starobydžovského dvora; **9)** Kuča 1995, 56, 139; **10)** Podle autora byla ves naposledy uvedena k roku 1485 a potom mělo dojít buď k jejímu zániku nebo ke sloučení se Starým Bydžovem.

56. **1) Perštejnek, Perštýnek**; **2)** 1407, 1411; **3)** x; **4)** x; **5)** x; **6)** x; **7)** x; **8)** V okolí Mstihněvsi a Smidar, pravděpodobně v místě tratě Na Frštejnku (F. Roubík); **9)** Sedláček 1908, 689; Profous 1951, 345; Roubík 1959, 100; **10)** Tvrz a pravděpodobně i ves u Smidar. Podle F. Roubíka zanikla ves v husitských válkách.

57. **1) Praskolesy; 2) 1393, 1397, 1459; 3) x; 4) x; 5) x; 6) x; 7) x; 8)** Na západní hranici katastru Lovčic, mezi Báněmi a Dlouhopolskem. Nebo Písek, v místě dvora jménem Ostrov; **9) Šimák 1938, 998; Roubík 1959, 100; Kuča 1995, 139; 10)** Lokalizace vsi není jasná.

58. **1) Předboř; 2) 1500; 3) 1500; 4) x; 5) x; 6) x; 7) x; 8)** U Smiřic; **9) Sedláček 1908, 727; Profous 1951, 461; Roubík 1959, 103; 10)** A. Sedláček upravuje polohu vsi s tvrzením, že měla ležet v blízkosti tvrže Kalthauz.

59. **1) Přestavky, k. ú. Kosice; 2) 1356, 1369, 1429, 1545; 3) x; 4) x; 5) x; 6) x; 7) x; 8)** V okolí Staré Vody (V. Kudrnáč) nebo jihozápadně od Kosic; **9) Kudrnáč 1912, 162; Roubík 1959, 100; Kuča 1995, 22, 104, 118, 187; Skala 2016, 58; 10)** Ves s tvrzí a poté háj. Podle F. Roubíka zanikla v 17. století, K. Kuča upřesňuje na období v letech 1521–1654. Týž autor předpokládá vznik vesnice v 11. – 12. století. J. Skala provedl v okolí bývalé myslivny č. p. 63 povrchový sběr při kterém bylo nalezeno malé množství středověké keramiky (datována do 13. – 15. století). Týž autor ale usuzuje že, na lokalitě stála pouze jedna zemědělská usedlost.

60. **1) Převýšov, k. ú. Převýšov; 2) 1354, 1670; 3) 1354; 4) 1670; 5)** Pravděpodobně zastavěná oblast; **6) x; 7) x; 8)** Převýšov, terénní vlna jižně od vsi; **9) Kuča 1995, 201; 10)** Podle autora ves obnovena před rokem 1670 jako Nová Ves.

61. **1) Rtánov, Hrtánov, k. ú. Klámoš ?; 2) 1397, 1545, 1559, 1571, 1654, 1670; 3) 1571; 4) 1654; 5) x; 6) x; 7) x; 8)** Mezi Novým Městem a Klámoší. Pravděpodobně Klámoš, u dvora Rtánov (K. Kuča); **9) Profous 1951, 606; Roubík 1959, 100; Kuča 1995, 187, 201; Skala 2016, 80; 10)** Zaniklá ves, která byla obnovena a poté roku 1670 svedena na dvůr. J. Skala uvažuje nad možnou lokalizací vsi na k. ú. Nový Bydžov nedaleko Humburk, kde na břehu kralického potoka identifikoval sídliště z 12. – 14. století.

62. **1) Řehoty; 2) 1447, 1449, 1549, 1623, 1786, 1790; 3) 1623; 4) 1786; 5)** Pravděpodobně zastavěná oblast; **6) x; 7) x; 8)** U Prasku (F. Roubík) nebo Řehot (K. Kuča); **9) Profous 1951, 551; Roubík 1959, 100; Kuča 1995, 22, 189; 10)** F. Roubík doplňuje informace s tvrzením, že v roce obnovení vsi stály na místě 3 chalupy. K. Kuča datuje vznik vsi do 11. – 12. století.

63. **1) Sadovice, Sadevice**, k. ú. Nový Bydžov ?; **2)** 1334; **3)** x; **4)** x; **5)** x; **6)** x; **7)** x; **8)** U Nového Bydžova; **9)** Sedláček 1908, 785; Profous – Svoboda 1957, 7; Roubík 1959, 100.

64. **1) Sedlišťka**; **2)** 1354, 1386, 1488; **3)** x; **4)** x; **5)** x; **6)** x; **7)** x; **8)** Dlouhopolsko, začátek katastru směrem k Běrunicím. (Královehradecký – Středočeský kraj, okr. Nymburk); **9)** Kuča 1995, 139; **10)** Ves s tvrzí a dvorem. Podle autora se ze vsi dochoval pouze pomístní název pole Sedlička nebo Sedličky.

65. **1) Skřeněř, k. ú. Skřeněř**; **2)** 1448, 1516, 1650, 1835, 1854; **3)** x; **4)** 1835, 1854; **5)** Pravděpodobně zastavěná oblast; **6)** x; **7)** x; **8)** Stará Skřeněř v místě dvora; **9)** Kuča 1995, 55, 189; **10)** Ves a poté dvůr roku 1650.

66. **1) Smiřičky**, k. ú. Smiřice ?; **2)** x; **3)** x; **4)** x; **5)** Zástavba; **6)** x; **7)** x; **8)** Smiřice; **9)** Sedláček 1908, 818; Profous – Svoboda 1957, 115; Roubík 1959, 103; **10)** Podle autorů v 18. století ves splynula se Smiřicemi.

67. **1) Srub, Srubce**; **2)** 1546, 1582; **3)** x; **4)** x; **5)** x; **6)** x; **7)** x; **8)** Mezi Klášteřem a Ledci; **9)** Profous – Svoboda 1957, 154; Roubík 1959, 101; **10)** Podle autorů se jedná o tvrz.

68. **1) Štít**, k. ú. Štít ?; **2)** 1654; **3)** 1654; **4)** Ano; **5)** x; **6)** x; **7)** x; **8)** Štít; **9)** Kuča 1995, 201.

69. **1) Tečmín**, k. ú. Lovčice u Nového Bydžova; **2)** 1299, 1379, 1395, 1454, 1471, 1490; **3)** 1490; **4)** x; **5)** x; **6)** x; **7)** x; **8)** U Lovčic severně od vsi, pravděpodobně pod Lišickým kopcem v poloze u tzv. Čertovy brázdy (K. Kuča); **9)** Sedláček 1908, 879; Profous – Svoboda 1957, 317; Roubík 1959, 100; Kuča 1995, 118, 139; **10)** Ves a tvrz. K. Kuča uvádí zánikový horizont vsi do let 1454–1471 a v roce 1571 se uvádí již jen pastvina.

70. **1) Třesice**, k. ú. Kosičky; **2)** 1517, 1654, 1670; **3)** 1654, 1670; **4)** x; **5)** x; **6)** x; **7)** x; **8)** Kosice, v místě dvora jménem Třesice (K. Kuča), na území pomístního názvu V zelnici (J. Skala); **9)** Roubík 1959, 100; Kuča 1995, 118, 187; Skala 2016, 59–64; **10)** Ves s tvrzí poté dvůr. Kuča předpokládá, že k zániku vsi mohlo dojít v období třicetileté války. Podle J. Skály se ves nachází v nivě řeky Bystřice, kde dnes protéká

Třesický potok. Týž autor provedl na lokalitě povrchové sběry a detektorové průzkumy při nichž bylo nalezeno přes 800 keramických fragmentů (datované do 10. – 15. století), 130 kovových předmětů, strusku, kamenné brousky a olověný přeslen. Na základě nálezů J. Skala předpokládá v poloze s názvem V zelnici ZSV Třesice a zároveň uvádí předpokládané počátky vsi do 9. – 10. století.

71. **1) Turovice; 2)** 1390, 1431, 1447, 1492; **3) x; 4) x; 5) x; 6) x; 7) x; 8)** V okolí N. Bydžova, pak trať Na Turini u Myštěvsi (F. Roubík). Nebo Chlumec nad Cidlinou, klín lesa směrem na Lišice v poloze jménem Turovsko (K. Kuča); **9)** Profous – Svoboda 1957, 401; Roubík 1959, 100; Kuča 1995, 139; **10)** K. Kuča upozorňuje na chybnou lokalizaci vsi k Myštěvsi na základě názvu tvrze. Podle téhož autora je uveden k roku 1442 již jen pomístní název.

72. **1) Vančice; 2)** 1394, 1414, 1437, 1457; **3) x; 4) x; 5) x; 6) x; 7) x; 8)** U Chlumce nad Cidlinou, Žehuňský rybník v oblasti. V poloze pomístní názvy Na Krchově a Ve Vančicích (K. Kuča); **9)** Profous – Svoboda 1957, 475; Roubík 1959, 100; Kuča 1995, 139; **10)** K. Kuča uvádí umístění terénních stop a zasypané studny jižně od Dlouhopolska, za rybníkem, v místech, kde Sviňský les kryje vrchol Báňského kopce.

73. **1) Vesce**, k. ú. Věkoše ?; **2)** 1225; **3) x; 4) x; 5) x; 6) x; 7) x; 8)** Věkoše; **9)** Černý 1931, 7; Horyna 1969, 352.

74. **1) Vídeň**, k. ú. Olešnice nad Cidlinou ?; **2)** 1397, 1460, 1521; **3) x; 4) x; 5) x; 6) x; 7) x; 8)** V okolí Olešnice u Chlumce nad Cidlinou, v lese Na Kopečku v poloze pomístní název Vídeňské Mýto (F. Roubík); **9)** Sedláček 1908, 954; Profous – Svoboda 1957, 538; Roubík 1959, 100.

75. **1) Všestary**, k. ú. Všestary ?; **2)** 1642; **3)** 1642; **4) x; 5) x; 6) x; 7) x; 8)** Všestary; **9)** Sál 1923, 84–86.

76. **1) Vyšetín; 2)** 1390, 1420; **3)** 1420; **4) x; 5) x; 6) x; 7) x; 8)** Vyšetisko u Černěvsi; **9)** Sedláček 1908, 995; Roubík 1959, 100; **10)** Ves a poté myslivna.

77. **1) Záhliní; 2) x; 3) x; 4) x; 5) x; 6) x; 7) x; 8)** Na Hradecku; **9)** Roubík 1959, 102; **10)** Autor neuvádí podrobněji polohu vsi.

78. **1) Záhoří**, k. ú. Kosice, Bydžovská Lhotka; **2)** 1454, 1542; **3)** 1542; **4)** x; **5)** x; **6)** x; **7)** x; **8)** Na katastru Babic, ve stráni mezi Kosicemi a Barchůvkem. V poloze pomístní jméno Záhoří nebo Na záhoří; **9)** Sedláček 1887, 345; Roubík 1959, 100; Horyna 1969, 107; Kuča 1995, 119, 139; **10)** Ves s tvrzí podle K. Kuči k roku 1542 obě pusté. Týž autor uvádí existenci blíže neurčených nálezů datovaných do 15. století. Podle V. Horyny ves zanikla za husitských válek.

79. **1) Zavidovice, Sadevice, Zábědovice**, k. ú. Zábědov ?; **2)** 1311, 1539, 1548, 1611, 1783; **3)** 1548; **4)** 1611, 1783; **5)** Pravděpodobně zastavěná oblast; **6)** x; **7)** x; **8)** Zábědov; **9)** Kuča 1995, 58, 189; **10)** Podle autora ves svedena na dvůr roku 1548, obnovena před rokem 1611. Opět zanikla ve třicetileté válce a byla obnovena roku 1783 pod jménem Zábědov.

80. **1) Zderaz**; **2)** 1411, 1619; **3)** 1619; **4)** x; **5)** x; **6)** x; **7)** x; **8)** Rodov (F. Roubík), Smiřice (F. Petera-Rohoznický) nebo 8 km jihojihozápadně od Jaroměře (A. Sedláček); **9)** Petera-Rohoznický 1859, 283; Sedláček 1908, 1014; Profous – Svoboda 1957, 761; Roubík 1959, 103; **10)** Ves a poté dvůr.

81. **1) Žandov, Žantov**; **2)** 1340, 1413, 1547, 1571, 1713; **3)** 1547, 1571; **4)** 1713; **5)** Pravděpodobně zastavěná oblast; **6)** x; **7)** x; **8)** Skochovice u Chlumce nad Cidlinou; **9)** Sedláček 1908, 1027; Profous – Svoboda 1957, 805; Roubík 1959, 100; Kuča 1995, 82, 139.

82. **1) Žiteninky**; **2)** x; **3)** x; **4)** x; **5)** x; **6)** x; **7)** x; **8)** Na Bydžovsku; **9)** Roubík 1959, 100; **10)** Autor neuvádí přesnější polohu vsi.

83. **1) Bezejmenná**, k. ú. Suchá u Nechanic; **2)** x; **3)** x; **4)** x; **5)** x; **6)** x; **7)** x; **8)** Suchá, v katastru obce; **9)** Sedláček 1887, 341; Cechner 1904, 179.

84. **1) Bezejmenná**, k. ú. Vyšočany ?; **2)** 1423; **3)** 1423; **4)** x; **5)** x; **6)** x; **7)** x; **8)** Vyšočany; **9)** Horyna 1969, 507; **10)** Ves byla roku 1423 vypálena husity.

4.2 Okres Jičín

85. **1) Bartoušov**, k. ú. Bartoušov u Jičíněvsi ?; **2)** 1700; **3)** 1700; **4)** x; **5)** Pravděpodobně zastavěná oblast; **6)** x; **7)** x; **8)** Bartoušov u Jičíněvsi, pravděpodobná poloha v intravilánu obce; **9)** Morávek 1936, 54–64; Mencl 1948, 436; **10)** Zaniklá

ves, tvrz a dvůr. Ke zrušení vsi došlo podle A. Morávka k roku 1700. Podle téhož autora potom vznikla na místě nová ves. J. Mencl ale na druhou stranu uvádí, že byl Bartoušov po svém zániku přeměněn na hospodářský dvůr.

86. **1) Bašněves**, k. ú. Bašnice ?; **2)** 1318, 1499; **3)** x; **4)** x; **5)** Pravděpodobně zastavěná oblast; **6)** x; **7)** x; **8)** Bašnice; **9)** Sedláček 1908, 8; Šimák 1938; 864; Profous 1947, 29; Roubík 1959, 102; **10)** F. Roubík klade polohu vsi do Bašnic.

87. **1) Běchárky**, k. ú. Běchárky; **2)** x; **3)** x; **4)** x; **5)** x; **6)** x; **7)** x; **8)** Běchary, v místě dvora jménem Běchárky; **9)** Ulrychová 1999a, 5; **10)** Podle autorky zanikla ves pravděpodobně v období třicetileté války.

88. **1) Bělušice**, k. ú. Bukovina u Pecky; **2)** 1497; **3)** 1497; **4)** x; **5)** Les a louka; **6)** Ano; **7)** Ano; **8)** ZM 10: 03-43-20, 174:250, 194:256, 186:234, (S:Z). 420 – 458 m. n. m. Vřesník u Tetína, louka a les severně od hrádku. V poloze pomístní názvy Hrádek, Bělušice a Pechův háj; **9)** Sedláček 1887, 129; Pokorný 1895, 217; Pokorný 1903, 170; Mann 1934, 110; Šimák 1938, 875; Roubík 1959, 102; Frolík – Kalferst 1987, 100; Ulrychová 2004d, 144; **10)** Upřesněná poloha vsi převzatá podle E. Ulrychové. Ves zaniklá před rokem 1497 pravděpodobně ještě v období husitských válek (Ulrychová, Frolík – Kalferst). E. Ulrychová uvádí mezi terénními relikty studnu, nádrž na vodu, haťovanou cestu, kamennou destrukci a základy domů byly údajně patrné ještě před rokem 1887. Táž archeoložka uvádí i existenci středověkých keramických nálezů.

89. **1) Bílá Voda**, k. ú. Bílsko u Hořic; **2)** 1401; **3)** x; **4)** Ano; **5)** Zástavba a pole; **6)** Ano; **7)** x; **8)** ZM 10:13-21-05, 260 – 265 m n. m. Velké Bílsko u Hořic, v intravilánu vsi; **9)** Sedláček 1932, 137; Šalda 1969, 65; Ulrychová 2004d, 144; **10)** Ves a tvrz. Upřesněná poloha vsi převzatá podle E. Ulrychové. Táž autorka uvádí archeologické nálezy keramiky, kachlí a ostruh. Ves zanikla podle E. Ulrychové pravděpodobně ve třicetileté válce a k jejímu poslednímu vysazení mělo dojít v 18. století, kdy byla podle F. Šaldy obnovena jako Bílsko.

90. **1) Blížkov**, k. ú. Slavhostice; **2)** 1355, 1369, 1402, 1414, 1500, 1570, 1634; **3)** 1634; **4)** x; **5)** Les; **6)** Ano; **7)** Ano; **8)** ZM 10:13-21-01, 114:337, 256 – 260 m n. m. Ppč. 218–226. Slavhostice, les jménem Blížkov. V poloze pomístní názvy U křížku, Blížkov a Na kostelíčku; **9)** Palacký 1848, 119; Kudrnáč 1900, 150; Sedláček 1908,

34; Profous 1947, 90; Mencl 1948, 436; Šalda – Zikmund 1955, 37, 89; Roubík 1959, 103; Šalda a kol. 1960, 52, 117; Šalda 1969, 46; Kuča 1995, 19, 34, 113, 139; Ulrychová 2001b, 109; Čtverák – Ulrychová 2001a, 391; Ulrychová 2002b, 56; Ulrychová 2004d, 144; **10**) Upřesněná poloha vsi převzatá podle E. Ulrychové (2004d). Táž autorka (2004d) uvádí ze vsi vodní nádrž s hrází, základy domů, kaple, hroby a nálezy keramiky. Dále poukazuje na to, že tyto nálezy posouvají existenci vsi do 12. – 13. st. Podle autorů došlo k zániku vsi v průběhu třicetileté války. E. Ulrychová (2004) upravuje do období po roce 1634.

91. **1) Bolice**, k. ú. Běchary ?; **2)** 1288; **3)** 1288 ?; **4)** x; **5)** x; **6)** x; **7)** x; **8)** V okolí Běchar, poloha Na Bolicích jižně od vsi; **9)** Píč 1891, 362; Sameš 1934, 162; Šimák 1938, 861; Profous 1947, 113; Roubík 1959, 103; Ulrychová 1999a, 5; **10)** Č. Sameš jako jediný uvádí Bolice k roku 1288, jako pusté.

92. **1) Boreček**, k. ú. Miletín ?; **2)** 1544, 1565, 1575; **3)** x; **4)** x; **5)** x; **6)** x; **7)** x; **8)** U Miletína; **9)** Profous 1947, 118; Roubík 1959, 102; **10)** Podle F. Roubíka možná pravděpodobná poloha ke Dvorečku u České Brusnice.

93. **1) Bořkův Újezd**, k. ú. Svatojánský újezd ?; **2)** 1402; **3)** x; **4)** x; **5)** Pravděpodobně zastavěná oblast; **6)** x; **7)** x; **8)** Svatojánský Újezd; **9)** Roubík 1959, 105; **10)** Autor předpokládá, že se mělo jednat o dočasný název obce Svatojánský újezd.

94. **1) Božtěšice**; **2)** 1378, 1392, 1407; **3)** x; **4)** x; **5)** x; **6)** x; **7)** x; **8)** U Doubravan nebo v okolí Rožďalovic (Královehradecký – Středočeský, okr. Nymburk); **9)** A. Sedláček 1908, 53; Profous 1947, 139; Roubík 1959, 103.

95. **1) Bukovina**, k. ú. Doubrava; **2)** 1267, 1412, 1490, 1598; **3)** 1598; **4)** x; **5)** Les; **6)** Ano; **7)** x; **8)** ZM 10: 13-22-01, 93:218. V lese mezi dvorem Jeníkov a vsí Doubravou, nad říčkou Bystřice. Ppč. 153 a její okolí, severně od kóty 410,4. V poloze pomístní název U Doubravy; **9)** Balátková 1983, 208–209; Profous 1947, 212; Roubík 1959, 102; Ulrychová 2004d, 144–145; **10)** Ves a poté jen les. Uvedená upřesněná poloha převzatá podle E. Ulrychové. Táž autorka uvádí existenci keramických nálezů a klade zánik vsi před rok 1598 s dodatkem, že po třicetileté válce měl na lokalitě vzniknout dvůr Jeníkov.

96. **1) Butoves, Lhota Nová, Lhota Hrčičská, Lhota Tuřská**, k. ú. Butoves; **2)** 1397, 1600; **3)** 1600; **4)** 1773; **5)** Zástavba, pole a louky; **6)** x; **7)** x; **8)** ZM 10: 13-21-02, 259 – 269 m n. m. Butoves, v intravilánu dnešní vsi; **9)** Palacký 1848, 119; Schaller 1790a, 65; Profous 1947, 222; Roubík 1959, 103; Křivka 1978, 55; Ulrychová 2004d, 145; **10)** Ves poté dvůr a následně dominikánská ves. Uvedená upřesněná poloha vsi převzatá podle E. Ulrychové.

97. **1) Byšice, Byšičky, Byšička**, k. ú. Brtev; **2)** 1318, 1405, 1544; **3)** 1544; **4)** x; **5)** Pole; **6)** Ano; **7)** x; **8)** ZM 10:03-43-25, 143:306, 332 m n. m. Brtev, návrší východně a jihovýchodně od kostela sv. Petra a Pavla. V místě nad terénním zlomem, rybníkem zvaný Byšička a potokem Dubovec. Ppč. 685/5 a 714; **9)** Kudrnáč 1894, 70–71; Pokorný 1895, Jirůtka 1898, 24; Pokorný 1903, 170; Sedláček 1908, 92; Cechner 1909, 9–10; Jíra 1929, 685; Roubík 1959, 104; Wagner 1965, 47; Staněk a kol. 1968, 113; Klůzová – Horáková 1994, 6–8; Prostředník 1994, 9; Ulrychová 1997, 35; Ulrychová 2004d, 145; **10)** Farní ves poté dvůr a nakonec pouze kostel a hájovna. Uvedená upřesněná poloha vsi převzatá podle E. Ulrychové (2004d). Táž autorka (2004d) uvádí i nálezy keramiky povrchovými sběry a klade zánik její před rok 1544, ale údajně mělo dojít k zániku už v období husitských válek.

98. **1) Čebříkov**; **2)** 1322, 1382, 1391; **3)** x; **4)** x; **5)** Pravděpodobně zastavěná oblast; **6)** x; **7)** x; **8)** U Libštátu, pravděpodobně v části Tample (F. Roubík), (Královehradecký – Liberecký kraj, okr. Semily); **9)** Sedláček 1908, 106; Profous 1947, 270; Roubík 1959, 104.

99. **1) Čeřov**, k. ú. Kbelnice u Jičína; **2)** 1360, 1608; **3)** x; **4)** x; **5)** x; **6)** x; **7)** x; **8)** Jičín, pravděpodobně v okolí hostince jménem Čeřov nebo u Kbelnic; **9)** Palacký 1848, 596; Sedláček 1908, 116; Profous 1947, 299; Mencl 1948, 436; Roubík 1959, 103; **10)** Ves, dvůr a poté hostinec, který byl doložený k roku 1608.

100. **1) Dlouhoraz**, k. ú. Třebovětice ?; **2)** x; **3)** x; **4)** x; **5)** x; **6)** x; **7)** x; **8)** Třebovětice, v poloze jménem Dlouhoraz; **9)** Pokorný 1895, 217; **10)** Autor předpokládá na lokalitě zaniklou středověkou ves.

101. **1) Dražov**, k. ú. Plhov ?; **2)** 1628; **3)** x; **4)** x; **5)** x; **6)** x; **7)** x; **8)** Plhov; **9)** Profous 1947, 410; Roubík 1959, 92.

102. **1) Dvorce**, k. ú. Robousy; **2)** 1618; **3)** x; **4)** Ano; **5)** Louky a pole; **6)** Ano; **7)** x; **8)** ZM 10:03-43-17, 279 – 285 m n. m. Robovously, v poloze u potoka Trnávky a Dvoreckého rybníka; **9)** Mencl 1948, 436; Ulrychová 2004d, 145; **10)** Upřesněná poloha vsi uvedená podle E. Ulrychové. Táž autorka dále informuje o existenci keramického fragmentu (datovaný VS2) a uvádí pravděpodobný zánik vsi do období třicetileté války. Dvorce měly být opakovaně zakládány. Podle J. Mencla byla ves přeměněna na hospodářský dvůr.

103. **1) Habřina**, k. ú. Železnice, Zámezí; **2)** 1542; **3)** 1542; **4)** x; **5)** Louky a pole; **6)** x; **7)** x; **8)** ZM 10:03-43-11, 328 – 334 m n. m. Severozápadně od Železnice, severovýchodně od Zámezí, V poloze pomístní názvy U Habřiny a Habřina. Stpč. 77/1, ppč. 77/2, 598, 602, 603 ,606 ,608, 609/1, 610, 611/1; **9)** Mencl 1948, 436; Roubík 1959, 103; Ulrychová 2004c, 85; Ulrychová 2004d, 145–146; **10)** Upřesněná poloha převzatá podle E. Ulrychové (2004d), která zároveň dodává, že jde o souhrn pravděpodobných lokalizací vsi. Táž autorka uvádí, že k zániku vsi mělo dojít před rokem 1542.

104. **1) Habřinka**, k. ú. Brada; **2)** 1542; **3)** 1504 ?, 1542; **4)** x; **5)** x; **6)** x; **7)** x; **8)** Poloha uváděna do okolí hradu Brada nebo Prachov a okolí; **9)** Sedláček 1887, 266; Profous 1947, 505; Mencl 1948, 436; Roubík 1959 103; **10)** Pravděpodobně se jedná pouze o ves Habřina, ale proti tomuto tvrzení vypovídá odlišná lokalizace vsi. J. Mencl Habřinku lokalizuje až do okolí Prachova. A. Sedláček uvádí ves, jako pustou už v roce 1504 na rozdíl od F. Roubíka a A. Profouse.

105. **1) Heřmanice**, k. ú. Heřmanice u Nové Paky; **2)** 1395, 1549; **3)** 1549; **4)** x; **5)** Zástavba a louky; **6)** x; **7)** Ano; **8)** ZM 10: 03-43-13 a 03-43-14, 474 – 476 m n. m. Pravděpodobná lokalizace do intravilánu Heřmanic nebo možná prostor po hrádkem; **9)** Ulrychová 2004d, 146; Prostředník – Ulrychová 2007, 15–16; **10)** Upřesněná poloha převzatá podle E. Ulrychové (2004). Podle též autorky existují nálezy nadzemních reliktnů, a to hrádku a rybníční hráze. E. Ulrychová (2004) klade pravděpodobný zánik Heřmanic do období husitských válek.

106. **1) Hradiště**, k. ú. Ostružno; **2)** 1228; **3)** 1228; **4)** x; **5)** Pravděpodobně zastavěná oblast; **6)** Ano; **7)** x; **8)** ZM 10: 03-34-20, 280 – 286 m n. m. Lokalizovaná díky

nálezům do ppč. 489/1 a pč. 8; **9)** Šimák 1938, 868; Roubík 1959, 103; Ulrychová 2004d, 146; Ulrychová 2011, 131–132; **10)** Upřesněná poloha vsi podle E. Ulrychové (2004, 2011). E. Ulrychová (2011) zmiňuje, že k lepší lokalizaci vsi došlo až díky keramickým fragmentům (datovaným do 10. – 12. století) a neupřesněnému materiálu (datovanému až do 14. – 16. století). Táž autorka (2011) informuje o změně názvu, ke které mělo dojít před polovinou 14. století při plošné kolonizaci regionu a opakovanému založení vsi. Dále uvádí tvrzení, že ves Hradiště měla existovat nejspíše už ve 12. století.

107. **1) Hradišťko**, k. ú. Ostroměř; **2)** 1143, 1603; **3)** 1603; **4)** x; **5)** Zástavba, sady a pole; **6)** Ano; **7)** x; **8)** ZM 10: 13-21-04, 268 – 286 m n. m. Ostroměř v místě hospodářského dvora Hradišťko a v jeho okolí, uvnitř fortifikace raně středověkého hradiště. Pomístní název Stará Hůra; **9)** Palacký 1848, 123; Profous 1947, 669; Roubík 1959, 102; Ulrychová 2004d, 146; **10)** Uvedená nejpřesnější poloha vsi podle E. Ulrychové a zmiňuje se o archeologických nálezech keramiky (RS4). Ves a pak tvrz se dvorem, poté podle F. Roubíka samota. Ulrychová uvádí období zániku vsi po roce 1603 pravděpodobně během třicetileté války. Zároveň dodává, že místo bylo nepřetržitě osídleno už od 9. století.

108. **1) Chloumek**, k. ú. Zboží; **2)** 1542, 1608 1774; **3)** x; **4)** 1774; **5)** Zástavba a louky; **6)** Ano; **7)** x; **8)** ZM 10: 03-43-12, 480 – 500 m n. m. Buď v intravilánu a nebo v okolí dnešní osady Zboží; **9)** Profous 1949, 13; Roubík 1959, 104; Ulrychová 2004d, 146; Prostředník – Ulrychová 2007, 15; **10)** Uvedená upřesněná poloha vsi podle E. Ulrychové (2004d). Táž autorka uvádí i nálezy keramiky (nejistá datace) a klade zánik vsi před rok 1774. F. Roubík zmiňuje ves k roku 1774, kdy na místě měla vzniknout nová rustikální osada.

109. **1) Chloumky, Chloumka, Chloumek**, k. ú. Holovousy v Podkrkonoší; **2)** 1542, 1695; **3)** 1542; **4)** Ano; **5)** Zástavba, pole a louky; **6)** Ano; **7)** Ano; **8)** ZM 10: 13-32-04, 400 – 416 m n. m. Intravilán dnešní osady; **9)** Sedláček 1887, 328; Profous 1949, 14; Roubík 1959, 102; Šalda 1969, 73; Křivka 1978, 126; Ulrychová 2004d, 147; **10)** Ves, ze které vznikl dvůr (1695) a z něho poté vznikla nová ves. Mezi pozůstatky vsi E. Ulrychová uvádí hráz rybníka, tvrzíště a opevněný hospodářský dvůr. Táž autorka uvádí archeologické nálezy kachlí.

110. **1) Chotěšov, Chodišov, Chotětov**, k. ú. Stav, Lužany u Jičína; **2) x; 3) x; 4) x; 5) Les; 6) x; 7) Ano; 8) ZM 10: 03-43-18**, přibližně 380 – 400 m n. m. Lužany u Jičína v lese jihozápadně u kostela sv. Petra a Pavla ve Stavu. V poloze pomístní názvy Chotěšov, Hodišov a U Kostelíčka.; **9) Číp 1927, 345; Ulrychová 2002a, 8; Ulrychová 2004d, 147; 10) Upřesněná poloha vsi převzatá podle E. Ulrychové. Táž autorka uvádí nález lesní cesty končící ve svahu, která mohla pravděpodobně náležet ke vsi. Následně dodává, že došla k lokalizaci vsi do oblasti pomocí názvu lesa v místě.**

111. **1) Chvojná, Chvojen, Chvojný, Chvojno**, k. ú. Úbislavice; **2) 1413, 1560; 3) 1560 ?; 4) x; 5) Pole a les; 6) x; 7) Ano; 8) ZM 10: 03-43-12, 422:160 a okolí, 390 – 410 m n. m. U tzv. Jiráskova kříže a jeho okolí, směrem na západ u cesty hrad Kumburk–Zboží–Úbislavice–Lužany, na hřbetu jihozápadně západně nad Úbislavicemi. V poloze pomístní název U svatého Jána; 9) Jirůtka 1898, 24; Sedláček 1908, 344; Engelman – Číp – Tůma – Kretschmer 1929, 105; Šimák 1938, 870; Mencl 1948, 436; Profous 1949, 80; Roubík 1959, 103, 104; Prostředník 1994, 9; Ulrychová 2004d, 147; Fajstauerová 2005, 2; Prostředník – Ulrychová 2007, 15; 10) Upřesněná poloha vsi převzatá podle E. Ulrychové (2004d). Táž autorka (2004d) uvádí pravděpodobné nalezení plužiny v lese ve středu plošiny. E. Ulrychová (2004d) předpokládá zánik vsi v husitských válkách, ale jinak se objevují i názory ostatních autorů, kde například F. Jirůtka uvádí zánik vsi v období třicetileté války nebo J. Prostředník a E. Ulrychová (2007), kteří kladou zánik vsi před rok 1560. Názory na období zániku vsi se tedy různí.**

112. **1) Kamenec, Kamenecko, Kamensko**, k. ú. Kopidlno; **2) 1295, 1390, 1437; 3) 1437 ?; 4) x; 5) Zástavba, pole a les; 6) x; 7) x; 8) ZM 10: 13-12-09, 215 – 218 m n. m. Oblast hospodářského dvora Kamenec, stpč. 1663 – 1666, ppč. 232. V poloze pomístní název Kamensko; 9) Sedláček 1908, 397; Profous 1949, 199; Roubík 1959, 103; Ulrychová 2004d, 147; 10) Ves pak dvůr a rybník. Upřesněná poloha vsi převzatá podle E. Ulrychové. Táž autorka klade její zánik před rok 1437 s tvrzením, že pravděpodobně zanikla už v husitských válkách. Zároveň ale poukazuje na možnost, že ves mohla existovat ještě v 16. století.**

113. **1) Karlov**, k. ú. Karlov u Roškopova; **2) 1392, 1648, 1783; 3) x; 4) 1648, 1783; 5) Zástavba a louky; 6) Ano; 7) Ano; 8) ZM 10:03-43-03, 550 – 600 m n. m. V oblasti**

intravilánu dnešního Karlova; **9)** Ulrychová 2004d, 148; **10)** Upřesněná poloha vsi převzatá podle E. Ulrychové. Táž Autorka uvádí informace o terénních relikttech vsi (tvrziště) a nálezích keramiky na lokalitě. Dále uvádí, že ves zanikla pravděpodobně v třicetileté válce a došlo k jejímu opakovanému zakládání (1648 a 1783). Sběry autorky potvrzují existenci osídlení od poloviny 14. století. Podle E. Ulrychové se jedná o nejvýše položenou ZSV regionu.

114. **1) Kelníky**, k. ú. Psinice; **2)** 1396, 1543, 1567, 1571; **3)** 1571; **4)** x; **5)** Pole; **6)** Ano; **7)** Ano; **8)** ZM 10: 13-12-09, 88:280, 97:292, 111:285, 103:271 a směrem na sever od místa, 222 – 230 m n. m. Jihozápadně od Psinic, ppč. 121/8, 121/9, 128/1, 305/5. V poloze pomístní názvy U hrušky, Kelnický, Na Kelníku a Na čtvrti; **9)** s. a. 1873, 318; Sedláček 1908, 408; Mencl 1948, 436; Roubík 1959, 103; Vojtíšek 1974, 13; Ulrychová 1997 40; Ulrychová 2003, 195; Ulrychová 2004d, 148; **10)** Upřesněná poloha vsi převzatá podle E. Ulrychové (2004d), přičemž svoje tvrzení dokládá leteckými snímky a povrchovým sběrem. Táž autorka (2004d) uvádí k terénním reliktům šest obdélných půdorysů, sklepy a nálezy keramiky. Zánik vsi klade do období v letech 1567–1571. F. Roubík uvádí ves jako pustou k roku 1571 na rozdíl od F. Vojtíška, který zánik dává za vinu období v třicetileté válce.

115. **1) Klenová, Klenová Hora**, k. ú. Hořice v Podkrkonoší ?; **2)** 1268; **3)** x; **4)** x; **5)** x; **6)** x; **7)** x; **8)** U Hořic; **9)** Sedláček 1908, 416; Roubík 1959, 102; **10)** Autoři neuvádí přesnější polohu vsi.

116. **1) Koloděje**, k. ú. Veselá Lhota; **2)** 1332, 1361; **3)** x; **4)** x; **5)** Zástavba a pole; **6)** Ano; **7)** Ano; **8)** ZM 10: 13-21-07, 306:288, 310:290, 308:272, 314:271, 246 – 247 m n. m. Vysoké Veselí, v místě areálu hospodářského dvora a severovýchodně od něho, ppč. 262/1. V poloze pomístní název Panský; **9)** Sedláček 1887, 318; Sedláček 1908, 429; Profous 1949, 287; Roubík 1959, 99; Kuča 1995, 81; Ulrychová 2004d, 148; **10)** Upřesněná poloha vsi převzatá podle E. Ulrychové, která dokládá přesnou polohu vsi podle keramických nálezů (datované od poloviny 14. do poloviny 16. století) z povrchových sběrů a pravděpodobné nálezy sklepů. Další nálezy z 12. – 13. století se mohou podle autorky vztahovat k osídlení před r. 1332. E. Ulrychová předpokládá zánik vsi v polovině 16. století.

117. **1) Končiny**, k. ú. Lužany u Jičína; **2) x**; **3) x**; **4) x**; **5) Pravidelně zastavěná oblast**; **6) x**; **7) x**; **8) Lužany u Jičína v okolí kostela sv. Petra a Pavla**; **9) Ulrychová 2002a, 8.**

118. **1) Křešice**, k. ú. Křešice; **2) 1313, 1605, 1705**; **3) 1605**; **4) 1705**; **5) Zástavba a pole**; **6) Ano**; **7) x**; **8) ZM 10: 13-12-09, 214 – 224 m n. m. Jihozápadní část intravilánu dnešní vsi**; **9) Sommer 1835, 101; Galve 1839, 138; Sedláček 1895, 311; Šalda – Zikmund 1955, 85; Vojtíšek 1974, 13; Ulrychová 2004d, 148–149**; **10) Uvedená upřesněná poloha vsi podle E. Ulrychové. K nálezům patří podle autorky keramika a mezi terénními relikty uvádí tvrziště a existenci plužiny (západně od č. p. 1). Podle E. Ulrychové tvrz zanikla po vydrancování Švédy v roce 1630. U ostatních autorů uvedena pouze informace o zániku vsi během třicetileté války. K obnovení Křešic mělo dojít k roku 1705.**

119. **1) Křížánky, Křížánek, Kříženec, Křesenice, Křesetice**, k. ú. Záhuby; **2) 1395, 1532, 1571**; **3) 1571**; **4) Ano**; **5) Les**; **6) x**; **7) Ano**; **8) ZM 10: 03-34-23, 215:144, 218:137, 219: 144, 338 m n. m. Na západ od hájovny jménem Křížánky, ppč. 656/7. V poloze pomístní název U Kříže**; **9) Černý 1879, 128–129; Sedláček 1908, 465; Mencl 1948, 436; Roubík 1959, 103; Šalda 1969, 46; Waldhauser 1970, 330; Kolektiv 2000, 353; Ulrychová 2004d, 149; Waldhauser 2004, 422–424**; **10) Ves, tvrz a kostel. Upřesněná poloha převzatá podle E. Ulrychové. Dále autorka uvádí mezi terénními relikty tvrziště, dvůr, půdorysy domů, půdorys kostela a hroby. K dalším relikty uvádí Waldhauser nález obdélníkového objektu, který interpretuje, jako středověkou jámku nebo základy kostela. E. Ulrychová klade zánik vsi před rok 1571. F. Šalda naproti tomu uvádí zánik vsi v období třicetileté války a zároveň dodává, že došlo v 18. století k jejímu obnovení.**

120. **1) Ledkov, Letkov, Letkovy**, k. ú. Kopidlno; **2) 1400, 1593**; **3) 1593**; **4) Ano**; **5) Zástavba a pole**; **6) x**; **7) x**; **8) ZM: 10 13-12-09, 226 – 240 m n. m. V intravilánu dnešní osady nebo v jejím okolí**; **9) Palacký 1848, 119; Mencl 1948, 436; Roubík 1959, 103; Pekárek a kol. 1973, 7, 11; Křivka 1978, 184; Ulrychová 2004d, 149**; **10) Ves a tvrz. Uvedená upřesněná poloha vsi podle E. Ulrychové. F. Roubík polemizuje o možném zániku vsi zatopením rybníkem. Ulrychová klade zánik vsi před rok 1593 (také uvádí možnost zatopení vsi) a k jejímu obnovení mělo dojít až v 19. století. Podle**

J. Pekárka a kolektivu měla ves i tvrz zaniknout ve třicetileté válce a je zmiňována poloha vsi do míst jménem U sv. Rocha.

121. **1) Lhota; 2) 1405; 3) x; 4) x; 5) x; 6) x; 7) x; 8)** V okolí Dětenic nebo Boušina; **9)** Sedláček 1908, 572; Profous 1947, 523; Profous 1959, 103.

122. **1) Lhota Hrnčířova, Hrnčířská, Tuřská, Nová**, k. ú. Butoves ?; **2) 1773; 3) x; 4) 1773; 5) Zástavba; 6) x; 7) x; 8) Butoves; 9)** Sedláček 1887, 282; Šalda – Zikmund 1955, 37, 93; Šalda 1969, 46, 67; **10)** Pravděpodobně ves s tvrzí a poté hospodářský dvůr. Zaniklá ves byla podle F. Šaldy a V. Zikmunda obnovena roku 1773. Podle F. Šaldy (1969) byla obnovena v 18. století (pod názvem Butoves) a A. Sedláček uvádí obnovení vsi k roku 1624.

123. **1) Lhota Labounská**, k. ú. Labouň ?; **2) 1408, 1542, 1606; 3) x; 4) x; 5)** Pravděpodobně zastavěná oblast; **6) x; 7) x; 8)** Pravděpodobná lokalizace vsi do části Labouně; **9)** Profous 1949, 547; Roubík 1959, 103.

124. **1) Lhota Machova, Lhota Mackova**, k. ú. Zelenecká Lhota; **2) 1493, 1542, 1623; 3) 1623; 4) x; 5) Pole a louky; 6) x; 7) Ano; 8)** ZM 10: 03-34-23, 280 – 320 m n.m. Svahy na jih od silnice mezi Zeleneckou Lhotou a Libání; **9)** Profous 1949, 548; Roubík 1959, 103; Ulrychová 2004d, 149; **10)** Uvedená upřesněná poloha vsi podle E. Ulrychové. Táž autorka uvádí ze vsi nález plužiny. F. Roubík a A. Profous se naopak přiklánějí k tvrzení, že se ves později stala částí Zelenecké Lhoty.

125. **1) Lhota nad Kováčovem, Lhota nad Kováčem**, k. ú. Kováč; **2) 1479; 3) x; 4) x; 5) Les; 6) x; 7) Ano; 8)** ZM 10: 13-42-22, v okolí kóty 272 m n. m. V místech severně u Nákladního rybníka, kde se nachází tzv. Zlodějský mlýn; **9)** Sedláček 1908, 512; Profous 1949, 550; Roubík 1959, 103; Ulrychová 2004d, 150; **10)** Uvedená upřesněná poloha vsi podle E. Ulrychové. Táž autorka dále uvádí informace o mlynářích z rodu Špíglových, kteří se přestěhovali do Kováče. Z mlýna zůstal zachován náhon a opuštěné nadzemní objekty.

126. **1) Lhota Semínova**, k. ú. Újezd pod Troskami; **2) 1514; 3) 1514; 4) Ano; 5)** Zástavba a pole; **6) Ano; 7) Ano; 8)** ZM 10: 13-34-10, 320 – 360 m n.m. a okolí. V intravilánu dnešní vsi nebo v jejím okolí; **9)** Šimák 1924/25, 101; Podobský 1971, 47; Ulrychová 2004d, 149–150; **10)** Uvedená upřesněná poloha vsi podle E. Ulrychové.

Táž autorka uvádí nálezy keramiky v dnešní obci Semínova Lhota datované do 16. – 17. století a část plužiny ve kopcích po obou stranách nad vsí. Podle E. Ulrychové měla být ves pustá v 16. století. V. J. Šimák upřesňuje období k roku 1514 s tím, že ves byla obnovena v 16. století.

127. **1) Lhota Strážníková, Stráníkova**, k. ú. Kopidlno; **2)** 1361, 1382; **3)** x; **4)** x; **5)** Pole, sady a louky; **6)** x; **7)** Ano; **8)** ZM 10: 13-12-10, 220 – 230 m n. m. V místě jihovýchodně od Kopidlna. V poloze pomístní název Na Lhotách; **9)** Sedláček 1908, 511; Profous 1949, 521; Roubík 1959, 103; Ulrychová 2004d, 150; **10)** Ves a pravděpodobně i tvrz. Uvedená upřesněná poloha vsi podle E. Ulrychové. Další polohu uvádí na sever od pomístního názvu asi 500 m mezi hájenkou a výtopnou cukrovaru, kde se má také nacházet tentýž pomístní název. Podle též autorky je v poloze Na Lhotách zachována plužina a tvrziště (datované do 14. století). F. Roubík uvádí tvrzení, že se Lhota stala částí Kopidlna.

128. **1) Lhota Svatogothardská, Lhota Březovská**, k. ú. Doubrava; **2)** 1363, 1454, 1543, 1835; **3)** 1543; **4)** x; **5)** Zástavba a les; **6)** x; **7)** x; **8)** ZM 10:13-22-01, 290 – 292 m n. m. Hořice, v intravilánu nebo v blízkém okolí dnešní osady stejného jména; **9)** Profous 1949, 562; Petrovič a kol. 1959, 57; Wagner 1965, 47; Frolík – Kalferst – Sigl 1984, 5; Sklenář 1992, 64; Ulrychová 2004d, 150; Drnovský 2013, 39; **10)** Upřesněná poloha vsi převzatá podle E. Ulrychové. Podle též autorky uveden k roku 1835 název Lhota Gothardská – Svatogothardská.

129. **1) Lhota u Dětenic**, k. ú. Brodek; **2)** 1405; **3)** x; **4)** x; **5)** Pole; **6)** x; **7)** x; **8)** ZM 10: 13-12-03, 13-12-08, 214 m n. m. Dětenice, velká plošina jihovýchodně od města na ploše Nového dvora nebo v blízkém okolí. V poloze pomístní názvy Mezi mosty, Šlachta a Za stodolou; **9)** Mencl 1948, 436; Ulrychová 2004d, 150; **10)** Uvedená upřesněná poloha převzatá podle E. Ulrychové, která zároveň dodává, že se jedná pouze o pravděpodobnou variantu polohy vsi.

130. **1) Lhota, Lhotky**, k. ú. Sylvárův Újezd/Lískovice u Ostroměře; **2)** x; **3)** x; **4)** x; **5)** Pole; **6)** Ano; **7)** Ano; **8)** ZM 10: 13-21-09, 163:263, 195:243, 190:217, 157:232, 252 – 256 m n. m. Jižně od Sylvárova Újezda a severozápadně od Lískovic; **9)** Pokorný 1895, 216; Šalda 1969, 46; Ulrychová 2004d, 150–151; **10)** Uvedená upřesněná

poloha vsi převzatá podle E. Ulrychové. Táž autorka uvádí archeologické nálezy keramiky (datována do 15. a 16. století), terénní reliktů cest, polí a půdorysy usedlostí. F. Šalda a E. Ulrychová kladou pravděpodobný zánik vsi do období třicetileté války.

131. **1) Lopuč**, k. ú. Libáň; **2)** 1340, 1384, 1440, 1593, 1835; **3)** 1593; **4)** 1835; **5)** Pole; **6)** Ano; **7)** Ano; **8)** ZM 10: 13-12-04, 224 – 234 m n. m. Na východ od osady Kozodírky, mezi Dětenickým potokem a potokem Záhubkou. V poloze pomístní název V lopusí a Čertova hlava; **9)** Černý 1879, 128; Sedláček 1895, 311; Sedláček 1908, 565; Mencl 1948, 436; Profous 1949, 664; Šalda – Zikmund 1955, 85; Roubík 1959, 103; Šalda 1969, 46; Ulrychová 1997, 38; Ulrychová 2004d, 151; Ulrychová 2011, 133; **10)** Ves s tvrzí a dvorem. Upřesněná poloha vsi převzatá podle E. Ulrychové (2004d). Táž autorka (2004d) uvádí půdorysy usedlostí, zeď, studnu, kruhové tvrziště a pravděpodobnou cestu. Ještě roku 1860 byly, podle též autorky (2004), na poli p. Bečvarovského (tehdy ppč. 775 a ppč. 776) viditelné prohlubně a půdorys tvrže. Z vesnice nalezeny keramické fragmenty (E. Ulrychová 2011) datované do poloviny 14. století, konce 15. – 16. století, ale i do 17. století a později.

132. **1) Lysice**, k. ú. Cerekvice nad Bystřicí; **2)** x; **3)** x; **4)** x; **5)** Les; **6)** Ano; **7)** Ano; **8)** ZM 10: 13-22-07, 310 – 330 m n. m. Cerekvice, východně od města. V poloze pomístní názvy Lysice, Lištice a Vavřineček; **9)** Mann 1934, 62; Kalferst 1985, 21; Ulrychová 2004d, 151; Drnovský 2005, 238; **10)** Upřesněná poloha vsi převzatá podle E. Ulrychové. Táž autorka dále uvádí nálezy mincí (1619–1705) z období po třicetileté válce, šest obdélných pásů polí obklopených lesem a zjištění plužiny. Podle P. Drnovského zanikly Lysice ve třicetileté válce.

133. **1) Mackov, Mačkov**, k. ú. Plhov; **2)** 1392, 1541, 1543, 1603, 1628, 1635, 1675, 1790, 1835; **3)** 1603; **4)** 1835; **5)** Zástavba, sady, louky a pole; **6)** Ano; **7)** Ano; **8)** ZM 10: 13-34-14, 320 – 330 m n. m. Plhov, v intravilánu dnešní osady nebo v jejím okolí; **9)** Sommer 1835, 22; Palacký 1848, 598; Sedláček 1908, 579; Profous 1951, 1; Roubík 1959, 93; Fajstauerová 2003, 2–3; Ulrychová 2004d, 151; **10)** Ves a tvrz. Upřesněná poloha vsi převzatá podle E. Ulrychové. Autorka uvádí tvrziště, hráz rybníka a nálezy keramických fragmentů z 16. století.

134. **1) Maňovice**, k.ú. Rozoznice u Hořic/Boháňka; **2)** 1378, 1496, 1544, 1636; **3)** 1636; **4)** x; **5)** Les; **6)** Ano; **7)** Ano; **8)** ZM 10: 03-22-01, 320 – 330 m n. m. Boháňka, směrem na sever za hájenkou samota Maňovice; **9)** Palacký 1848, 138, 366; Petera-Rohoznický 1868, 599; Petera-Rohoznický 1873, 150; Bílek 1881/82, 707; Pokorný 1895, 217; Pokorný 1903, 170; Zwiefelhofer 1927, 31; Profous 1951, 22; Roubík 1959, 102; Šalda 1969, 46; Kořán – Michl – Zahálka 1975, 16; Ulrychová 2004d, 152; Drnovský 2005, 237; **10)** Ves pak myslivna. Uvedená upřesněná poloha vsi převzatá podle E. Ulrychové. Autorka uvádí ze vsi nálezy pece, keramiky, kachlí a železa. F. Pokorný doplňuje výčet archeologických nálezů o údajné nálezy základů domů, šipky, sekery, klíče, kladiva a kachlíků. Podle E. Ulrychové nalezeny terénní nerovnosti a v lese Maňovice při lesní cestě (ppč. 484) dvě oddělené plužiny (ppč. 435 – 438, 440, 442 a ppč. 418 – 432). Ves měla údajně zaniknout během třicetileté války.

135. **1) Markova ves, Villa Marci**, k. ú. Červená Třemešná; **2)** 1267, 1270; **3)** x; **4)** x; **5)** Pole; **6)** Ano; **7)** x; **8)** ZM 10: 03-43-25, 461:43, 316 – 327 m n. m. Ppč. 303, 340, 344, 351/1. Severozápadní svah návrší s kótou 327, směrem na západ od osady Jahodná. V poloze pomístní názvy Na stávkách a Jahodná; **9)** Balátková 1983, 208–209; Pokorný 1895, 216; Lhota 1888, 218–222; Kudrnáč 1903, 6; Pokorný 1903, 170; Zwiefelhofer 1927, 27; Šimák 1933, 13; Roubík 1959, 102; Svoboda a kol. 1960, 285; Šalda 1969, 46; Kalistová 1971, 358; Ulrychová 2004d, 152; **10)** Upřesněná poloha vsi uvedená podle E. Ulrychové. Táž autorka dále uvádí nálezy keramiky, kachlu a mazanice. Archeologické nálezy jsou podle E. Ulrychové datované do 14. a 15 století. F. Šalda klade zánik vsi do období třicetileté války na rozdíl od E. Ulrychové, která uvádí zánik vsi v husitských válkách. Mělo se jednat o jednu ze dvou vsí, kvůli kterým vedl spor řád německých rytířů a hořický plebán v letech 1267–1271.

136. **1) Maxinec, Maksinec, Maxenec**, k.ú. Podhorní Újezd; **2)** 1478, 1545, 1623, 1790; **3)** 1623; **4)** x; **5)** Les; **6)** x; **7)** Ano; **8)** ZM 10: 03-43-23, 420 m n. m. a okolí. Vojice, přibližně 1 km směrem na severovýchod. V poloze pomístní název Maxinecký les; **9)** Palacký 1848, 123; Bílek 1881/82, 813; Pokorný 1895, 217; Sedláček 1908, 580; Profous 1951, 6; Roubík 1959, 102; Šalda 1969, 24, 46, 90; Ulrychová 2004d, 152; **10)** Ves a poté samota. Uvedená upřesněná poloha vsi podle E. Ulrychové. Autorka uvádí severovýchodně od Vojic hlubokou úvozovou cestu vedoucí do lesa.

Podle F. Šaldy je ves dodnes patrná a zároveň dodává, že ves zanikla v období třicetileté války. F. Pokorný uvádí tvrzení, že se jedná o aglomerovanou část obce Vojice doloženou pomístním jménem.

137. **1) Mezihoří**, k. ú. Mlázovice ?; **2)** 1540, 1594; **3)** 1540; **4)** 1594; **5)** Pravděpodobně zastavěná oblast; **6)** x; **7)** x; **8)** Mlázovice, pravděpodobně u osady jménem Mezihoří v poloze Radlov; **9)** Sedláček 1887, 328; Pokorný 1895, 216.

138. **1) Miletín, Miletínek**, k. ú. Červená Třemešná; **2)** 1267, 1363, 1544; **3)** 1544; **4)** x; **5)** Pravděpodobně zastavěná oblast; **6)** x; **7)** x; **8)** ZM 10: 03-43-25, 465:222, 335 – 344 m n. m. V poloze u dvora zvaný Miletínek a v jeho okolí. V poloze pomístní název Miletínek; **9)** Sedláček 1887, 123–127; Sedláček 1908, 604; Profous 1951, 77; Roubík 1959, 102; Ulrychová 2004d, 152; **10)** Ves a poté dvůr Miletínek. Miletín měl být svedený na dvůr roku 1544 poté, co ves zanikla. Upřesněná poloha vsi uvedena převzatá podle E. Ulrychové.

139. **1) Milkovice**, k. ú. Záhuby; **2)** 1323, 1384, 1547, 1567; **3)** 1567; **4)** x; **5)** Les; **6)** Ano; **7)** Ano; **8)** ZM 10: 13-12-04, 240 – 272 m n. m. V údolí Záhuby, východně pod hospodářským dvorem Milkovice; **9)** Palacký 1848, 119; Černý 1879, 128; Sedláček 1895, 311; Sedláček 1908, 606; Mencl 1948, 436; Profous 1951, 82; Roubík 1959, 103; Ulrychová 2004d, 152–153; **10)** Ves, dvůr a vodní tvrz. Uvedená upřesněná poloha vsi převzatá podle E. Ulrychové. Táž autorka uvádí ze vsi nálezy keramiky, torzo plůžiny ve svahu nad zanikající osadou Milkovice a reliktu tvrzště a sklepa. Nálezy z nich jsou datovány do 16. století.

140. **1) Milošice**, k. ú. Běchary; **2)** 1401; **3)** x; **4)** 1835; **5)** x; **6)** x; **7)** x; **8)** ZM 10: 13-12-15. Pravděpodobná poloha v okolí Běchar, možná v místech dvora jménem Běchárky; **9)** Roubík 1959, 103; Ulrychová 1999a, 5; Ulrychová 2004d, 153; **10)** Uvedená upřesněná poloha vsi převzatá podle E. Ulrychové (2004). Severně od osady Běchárky se má nacházet obdélná plocha ppč. 666, kterou je interpretována, jako pravděpodobná rozoraná plůžina (E. Ulrychová 2004d). Táž autorka (2004d) se zmiňuje o obnovení vsi k roku 1835 v místech ppč. 608 na mapě stabilního katastru.

141. **1) Milovice**, k. ú. Milovice u Hořic; **2)** x; **3)** 1367; **4)** x; **5)** Pole; **6)** Ano; **7)** x; **8)** ZM 10: 13-21-10, 230:058, 260:048, 262:040, 235:042, 266 – 272 m n. m. Milovice,

jižně nad přítokem Rašínského potoka. V poloze pomístní název Orel; **9)** Ulrychová 2004d, 153; **10)** Upřesněná poloha převzatá podle autorky. E. Ulrychové uvádí archeologické nálezy keramiky (datované do RS4 a VS1) a klade zánik vsi do 2. poloviny 13. století před rok 1367.

142. **1) Mokřice**, k. ú. Lužany; **2)** 1323, 1464; **3)** 1462; **4)** x; **5)** Les; **6)** Ano; **7)** Ano; **8)** ZM 10: 03-43-18, kolem 420 – 440 m n.m. Mokřice, v okolí hradu Mokřice. V poloze pomístní název Na starých zámkách. Nebo v severní části Lužan; **9)** Sedláček 1887, 207; Sedláček 1908, 617; Engelman – Číp – Tůma – Krestchmer 1929, 105; Jíra 1929, 681; Šimák 1938, 870; Profous 1951, 127; Roubík 1959, 103–104; Turčín 2002, 2; Ulrychová 2004d, 153; **10)** Ves a tvrz. Názory na polohu vsi se různí, ale dodnes nejpřesnější lokalizace vsi podle E. Ulrychové. Táž autorka uvádí terénní reliktury hrádku, fortifikací a archeologické nálezy keramiky a železa. E. Ulrychová uvádí tvrzení, že archeologické nálezy pochází pouze z hrádku s datací do 14. – 15. století.

143. **1) Moravsko Přední**, k. ú. Pařežská Lhota; **2)** 1546, 1548; **3)** 1546, 1548; **4)** Ano; **5)** Louka a les; **6)** Ano; **7)** Ano; **8)** ZM 10: 03-34-15, 380 – 394 m n. m. Na okraji lesa směrem na východ pod a před valem č. 5 hradiště Prachovské skály. Svahy jižně pod místem zaniklého pramene. V poloze pomístní název Moravsko; **9)** Čermák 1898, 180; Šimák 1904, 21; Turek 1946, 8, 163; Profous 1951, 133; Šalda 1969, 32; Turek 1971, 4; Waldhauser – Weber 1974, 10; Ulrychová 1996, 93; Ulrychová 1997, 40; Čtverák – Ulrychová 2003, 478, 482; Ulrychová 2004d, 154; **10)** Uvedená upřesněná poloha vsi převzatá podle E. Ulrychové (2004d). Autorka (2004d) dále uvádí terénní reliktury pravoúhlých půdorysů objektů a nálezy keramiky, která datuje ves do druhé poloviny 16. století. Podle tvrzení E. Ulrychové (2004) je tedy možné, že ves zanikla během husitských válek a poté znovu ve třicetileté válce.

144. **1) Moravsko Zadní**, k. ú. Pařežská Lhota; **2)** 1546, 1548; **3)** 1546, 1548; **4)** x; **5)** Zástavba a les; **6)** Ano; **7)** x; **8)** ZM 10: 13-34-15, 266:130, 410 m n. m. V okolí hotelu U Košíčků (č. p. 34), stpč. 65, ppč. 468/1, 468/2, 470, 476. V poloze pomístní název Zadní Moravsko; **9)** Píč 1888, 352–353; Čermák 1898, 180; Všečeka 1925, 74–77; Turek 1946, 8, 163; Profous 1951, 133; Roubík 1959, 104; Šalda a kol. 1960, 149; Turek 1971, 4; Waldhauser – Weber 1974, 10; Čtverák – Ulrychová 2003, 478, 482; Ulrychová 2004d, 154; **10)** Uvedená upřesněná poloha vsi podle E. Ulrychové (2004).

Táž autorka také uvádí archeologické nálezy keramiky datované do poloviny 16. století. E. Ulrychová uvádí tvrzení, že ves zanikla v husitských válkách a poté znovu ve třicetileté válce.

145. **1) Mostek**, k. ú. Dolany u Pardubic; **2)** 1318, 1411, 1530; **3)** 1429; **4)** x; **5)** Pole; **6)** Ano; **7)** Ano; **8)** ZM 10: 13-12-15, 272 – 276 m n. m. Dolany, jihozápadní okraj katastru na východ od hradiště Dolany. V poloze pomístní názvy V mostkách, na Hradišti a Na proutcích; **9)** Sedláček 1887, 270; Kudrnáč 1900, 86; Sedláček 1908, 621; Morávek 1936, 55; Mencl 1948, 436; Profous 1951, 138; Roubík 1959, 104; Ulrychová 1999b, 453; Ulrychová 2004d, 154; Ulrychová 2004a, 11–12; Ulrychová 2005, 208, 241; **10)** Zaniklá ves, tvrz a dvůr. Uvedená upřesněná poloha vsi převzatá podle E. Ulrychové (2004d). Táž autorka (2004d) také uvádí archeologické nálezy půdorysů objektů a keramiky. E. Ulrychová (2004a) datuje areál vsi do období do 14. až 17. století.

146. **1) Na Horkách**, k. ú. Osek u Sobotky ?; **2)** x; **3)** x; **4)** x; **5)** x; **6)** x; **7)** x; **8)** Osek u Sobotky, v poloze nad vsí; **9)** Pažout 1927/28, 147; **10)** Podle autora pustá již začátkem třicetileté války.

147. **1) Nedaříž**; **2)** 1360, 1543, 1587; **3)** x; **4)** x; **5)** x; **6)** x; **7)** x; **8)** 5,5 km severovýchodně od Nové Paky (Královehradecký – Liberecký kraj, okr. Semily); **9)** Profous 1951, 189; Roubík 1959, 104; **10)** Podle F. Roubíka po zániku vsi vysazená nová emfyteutická osada.

148. **1) Okrouhlý, Okrouhlo, Okrouhlice, Krouhlice, Okrouhlík, Vokouhlý**, k. ú. Svatojánský újezd; **2)** 1392, 1592, 1603; **3)** 1603; **4)** x; **5)** Louka; **6)** Ano; **7)** x; **8)** ZM 10: 13-43-19, 100:130, 315 m n. m. Na severozápad od Svatojánského Újezdu a dvora Okrouhlý. V poloze pomístní názvy Hrdliny, Bačalka, Vokrouhlo a Vokouhlice; **9)** Profous 1951, 260; Roubík 1959, 105; Ulrychová 1997, 41; Ulrychová 2004d, 154–155; **10)** Ves a tvrz, po zániku vsi dvůr. Uvedená upřesněná poloha vsi převzatá podle E. Ulrychové (2004d). Dále autorka uvádí nález ojedinělého střepu (datace do období novověku). V neposlední řadě E. Ulrychová (2004d) upozorňuje na možnosti chybné lokalizace vsi do míst Svatojánského Újezdu.

149. **1) Pařez**, k. ú. Pařezská Lhota; **2)** 1372, 1546; **3)** x; **4)** x; **5)** x; **6)** x; **7)** x; **8)** Pařezská Lhota v místech okolí hradu Pařez; **9)** Palacký 1848, 121; Sedláček 1887, 265; Sedláček 1908, 683; Profous 1951, 322; Roubík 1959, 104; **10)** Ves a hrad.

150. **1) Proseč**, k. ú. Osek u Sobotky; **2)** 1623; **3)** 1623; **4)** x; **5)** Zástavba; **6)** Ano; **7)** Ano; **8)** ZM 10:03-34-12, 244 – 330 m n. m. Osek u Sobotky, intravilán vsi (č. p. 2, 4, 6); **9)** Bílek 1882/83, 789; Mencl 1948, 436; Roubík 1959, 93; Ulrychová 2004d, 155; Ulrychová 2011, 133–134; **10)** Upřesněná poloha vsi podle E. Ulrychové (2004, 2011). K lepší lokalizaci vsi podle E. Ulrychové (2004d) pravděpodobně přispěly nálezy z 12. a 13. století z intravilánu vsi Osek u Sobotky. Movité a nemovité nálezy ze č. p. 2, 4, 6. Autorka (2004d) dále uvádí západně a jihozápadně od Oseka plužiny beze stop po jiné parcelaci. Z archeologických nálezů E. Ulrychová (2011) uvádí keramické fragmenty, uhlíky a jámu.

151. **1) Pustá Proseč**, k. ú. Pustá Proseč; **2)** 1542, 1568, 1654; **3)** 1568; **4)** x; **5)** Zástavba, pole a zahrady; **6)** Ano; **7)** Ano; **8)** ZM 10: 03-43-13, 03-43-18, 396 – 410 m n. m. Pravděpodobná lokalizace do kotliny se stejnojmennou vsí u pramene Chotečského potoka; **9)** Číp 1927, 348; Ulrychová 2004d, Prostředník – Ulrychová 2007, 18; **10)** Upřesněná poloha vsi podle E. Ulrychové. Táž autorka uvádí ke vsi plužinu, nálezy keramiky datované do druhé poloviny 16. století a tvrzení, že Pustá Proseč pravděpodobně zanikla po roce 1568. J. Prostředník a E. Ulrychová dále uvádí nálezy keramiky ze druhé poloviny 16. a první poloviny 17. století a rovněž uvádí založení vsi, a to v období první poloviny 16. století.

152. **1) Radeč**, k. ú. Obora u Chumotic; **2)** 1318, 1623, 1773; **3)** 1623; **4)** 1773; **5)** Zástavba; **6)** x; **7)** x; **8)** ZM 10: 13-21-03, 249 – 251 m n. m. Radeč, v místě hospodářského dvora jménem Obora; **9)** Koudelka 1904, 421–422; Roubík 1959, 102; Kuča 1995, 92, 121, 189; Ulrychová 2004d, 155; **10)** Ves a tvrz. Upřesněná poloha vsi převzatá podle E. Ulrychové. K. Kuča uvádí, že po zániku vsi došlo k přeměně tvrze na hospodářský dvůr, který byl později upraven na zámeček a dále dodává, že došlo k obnovení vsi raabizací. E. Ulrychová upravuje informaci s tvrzením, že při dvoru došlo k zřízení nové vsi Obora v roce 1773. Radeč měl zaniknout kvůli přeměně na hřebčín a oboru roku 1623.

153. **1) Rašina**, k. ú. Kal; **2)** 1395, 1543; **3)** 1543; **4)** x; **5)** Pole a les; **6)** x; **7)** Ano; **8)** ZM 10: 03-34-15, 210:147 a okolí, 480 m n. m. Rašina, severozápadní okraj katastru na jihozápad od křížku a lip, směrem přibližně 350 m na západ od odbočky silnice Pecka–Vidomice–Kal. Ppč. 229/1, 334/1, 329, 294, 229/2, 301, 302, 304, 322/1, 322/2, ppč. 281/1, 296/1. V poloze pomístní názvy Rašina a Němčina; **9)** Číp 1927, 344; Engelman – Číp – Tůma – Kretschmer 1929, 200; Ulrychová 2004d, 155–156; **10)** Ves a poté dvůr. Uvedená upřesněná poloha vsi převzatá podle E. Ulrychové. Táž autorka uvádí nálezy plužiny a rozoraných objektů. Dále předpokládá zánik vsi v období husitských válek, protože k roku 1543 byl zmiňován ze vsi už pouze dvůr.

154. **1) Rateň**, k.ú. Černín u Lukavce, u Hamerského mlýna; **2)** 1400, 1543; **3)** 1543; **4)** x; **5)** Pole; **6)** Ano; **7)** Ano; **8)** Poloha v místech původního dvora v Dolní Nové Vsi. Poblíž Podhrázného/Hamerského mlýna. Ppč. 135/6; **9)** Sedláček 1908, 757; Profous 1951, 545; Roubík 1959, 105; Prostředník 1994, 9; Ulrychová 2004d, 156; Ulrychová 2011, 134–135; **10)** Ves a tvrz pak dvůr a statek. Uvedená upřesněná poloha vsi převzatá podle E. Ulrychové (2011) dříve E. Ulrychová (2004d) lokalizovala ves do areálu hospodářského dvora na jižním okraji Dolní Nové vsi směrem na západ u okraje nivy Javoroky. Táž autorka uvádí na ppč. 135/6 nálezy pravoúhlých půdorysů. Ověření místa proběhlo sběrem, při kterém byly nalezeny keramické fragmenty datované do konce 15. – první poloviny 16. století. Autorka z nalezeného souboru usuzuje, že ves mohla zaniknout po první polovině 16. století. J. Prostředník a F. Roubík uvádějí, že Rateň splynula s Bělohradem.

155. **1) Rokytno, Rokytná**, k. ú. Vrchovina ?; **2)** 1444, 1542, 1608, 1790; **3)** x; **4)** x; **5)** Pravděpodobně zastavěná oblast; **6)** x; **7)** x; **8)** Vrchovina, pravděpodobná lokalizace vsi do intravilánu nebo jejího okolí; **9)** Schaller 1790a, 90; Jirůtka 1898, 24; Jíra 1931, 5; Profous – Svoboda 1957, 643; Roubík 1959, 105; Prostředník 1994, 9; **10)** Ves, která, jak uvádí F. Roubík, splynulá Vrchovinou. J. Prostředník upřesňuje tuto událost k roku 1790. Na druhou stranu M. Petrovič a kolektiv kladou zánik vsi do období třicetileté války.

156. **1) Ředí**, k. ú. Holovousy; **2)** 1541; **3)** 1541; **4)** x; **5)** Zástavba, zahrada a les; **6)** Ano; **7)** x; **8)** ZM 10: 13-21-04, 345:239, 321 m n. m. a okolí. Holovousy, pravděpodobná lokalizace do areálu usedlosti č. p. 90, severozápadní okraj obce; **9)**

Pokorný 1895, 217; Roubík 1959, 102; Ulrychová 2004d, 156; **10**) Uvedená upřesněná poloha vsi převzatá podle E. Ulrychové. Táž autorka uvádí nálezy keramiky a mince, které jsou datovány do druhé poloviny 15. století a první poloviny / třetiny 16. století. E. Ulrychová, ale zároveň poukazuje na to, že je ves lokalizována pouze pravděpodobně.

157. **1)** Sedličky, k. ú. Jičín ?; **2)** x; **3)** x; **4)** Ano; **5)** Pravděpodobně zastavěná oblast; **6)** x; **7)** x; **8)** Jičín, Pod Zebínem (Šalda – Zikmund) v místě studny nebo místní část Sedličky; **9)** Šalda – Zikmund 1955, 47; Šalda a kol. 1960, 16, 44; **10)** F. Šalda a kolektiv uvádějí zánik vsi do období třicetileté války a její údajné obnovení na pozemcích dvora.

158. **1)** Semtín; **2)** x; **3)** x; **4)** x; **5)** x; **6)** x; **7)** x; **8)** Vesec u Sobotky, směrem na jihozápad od dvora Semtín nad roklí s pramenem, ppč. 89/1,6,7; **9)** Mencl 1948, 436; Ulrychová 2004b, 149; Ulrychová 2005, 235; Ulrychová 2007, 97–116; **10)** Ves a poté dvůr. Uvedená upřesněná poloha vsi převzatá podle E. Ulrychové (2004, 2007). Podle autorky měly na lokalitě proběhnout sběry uč. Ježkové a další nelokalizované sběry.

159. **1)** Skaříšov, k.ú. Mladějov v Čechách/Střelec; **2)** 1376, 1542, 1660; **3)** 1542; **4)** x; **5)** Zástavba a pole; **6)** Ano; **7)** x; **8)** ZM 10: 03-34-14, 290 – 310 m n. m. Přibližně 500 m směrem na severovýchod od okraje Mladějova na skalní plošině nad roklí s potokem Žehrovkou. V poloze pomístní název Na stráni; **9)** Palacký 1848, 109; Sedláček 1908, 203; Profous – Svoboda 1957, 72–73; Roubík 1959, 93; Křivka 1978, 307; Čtverák – Ulrychová 2003, 477; Ulrychová 2004d, 156; **10)** Ves, která zanikla údajně v období třicetileté války, poté byla obnovena a v současné době je ves opět zaniklá. Uvedená upřesněná poloha vsi převzatá podle E. Ulrychové. Táž autorka uvádí archeologické nálezy keramického fragmentu (datovaný do VS2). Podle V. Čtveráka a E. Ulrychové měla ves poprvé zaniknout před rokem 1648.

160. **1)** Slatinky, k. ú. Slatiny; **2)** 1366, 1488; **3)** 1488; **4)** Ano; **5)** Zástavba a pole; **6)** Ano; **7)** Ano; **8)** ZM 10: 13-21-02, 244 – 254 m n. m. V areálu hospodářského dvora Slatinky. V poloze pomístní název Panský. Stpč. 104/1, ppč. 638; **9)** Palacký 1848, 121; Mencl 1948, 436; Roubík 1959, 104; Ulrychová 2004d, 156; Ulrychová 2011, 134–135; **10)** Ves s tvrzí a dvorem. Uvedená upřesněná poloha vsi převzatá podle E.

Ulrychové (2004d, 2011). Táž autorka (2011) informuje o proběhlých záchranných akcích, při kterých byla nalezena keramika ze 16. století (má potvrdovat F. Roubíkovi lokalizaci vsi), část oválné jámy se střepy nádob. Podle E. Ulrychové (2011) nálezy datují osídlení do 13. století – 15. století. Dále uvádí, že při jedné ze záchranných akcí (ppč. 638) mělo dojít k odkrytí hrobu, v němž byla nalezena neúplná kostra dospělého jedince a kostra mladšího jedince.

161. **1) Slavíkovice; 2) x; 3) x; 4) x; 5) x; 6) x; 7) x; 8)** Severovýchodně od Žďáru u Slavíkova kopce (Královehradecký – Liberecký kraj, okr. Semily); **9)** Engelman – Číp – Tůma – Kretschmer 1929, 105; Roubík 1959, 105.

162. **1) Soběrazy**, k. ú. Soběráz/Těšín; **2)** 1362; **3) x; 4) x; 5)** Pole; **6)** Ano; **7)** Ano; **8)** ZM 10: 03-43-12, 8:83, 49:61, 35:26, 16:48, 326 – 330 m n. m. Na východ u silnice z Jičína do Železnic a na jich od odbočky k Soběrázům, ppč. 238/1 a ppč. 1501. V poloze pomístní název Na váze; **9)** Profous – Svoboda 1957, 124; Roubík 1959, 104; Ulrychová 1998b, 208 Ulrychová 1998a, 6–7; Ulrychová 2004c; 85–86; Ulrychová 2004d, 156–157; **10)** Uvedená upřesněná poloha vsi převzatá podle E. Ulrychové (2004d). Souhrnně, ale dodává, že se jedná pouze o pravděpodobnou lokalizaci vsi. Dále uvádí nálezy pěti pravoúhlých objektů, cesty, zaniklé vodoteče, zaniklé vodní nádrže a nálezy keramiky, která datuje ves do 14. až 16. století.

163. **1) Sošnice**, k. ú. Cerekvice nad Bystřicí ?; **2) x; 3) x; 4) x; 5) x; 6) x; 7) x; 8)** Cerekvice nad Bystřicí a okolí; **9)** Strnad 1927, 42; Šalda 1969, 46; **10)** Pravděpodobně se jedná o ZSV Lysice. Ves měla podle autorů zaniknout v období třicetileté války.

164. **1) Soudná; 2) x; 3) x; 4) x; 5) x; 6) x; 7) x; 8)** Jičín; **9)** Mencl 1948, 436; **10)** Ves a poté dvůr.

165. **1) Štěpanice**, k. ú. Zboží; **2)** 1533, 1542, 1608, 1778; **3)** 1608; **4)** 1778; **5)** Chaty a louky; **6)** Ano; **7)** Ano; **8)** ZM: 13-43-13, 370 – 402 m n. m. Zboží u Nové Paky, v intravilánu dnešní chatové osady; **9)** Profous 1949, 13; Profous – Svoboda 1957, 297; Roubík 1959, 105; Ulrychová 2004d, 157; Prostředník – Ulrychová 2007, 19; **10)** Uvedená upřesněná poloha vsi převzatá podle E. Ulrychové. Táž autorka uvádí ke vsi plužinu a nálezy keramiky datované do 16. století. V současnosti má být zaniklá i znovuoobnovená osada.

166. **1) Tetín**, k. ú. Tetín; **2)** 1543, 1628; **3)** 1628; **4)** 1700; **5)** Zástavba a louky; **6)** x; **7)** Ano; **8)** ZM 10: 03-43-20, 305 – 013 a okolí, 338 – 342 m n. m. V severním okraji dnešní vsi v místě pod hospodářským dvorem č. p. 87 a v jeho blízkém okolí. V poloze pomístní název Faglov; **9)** Palacký 1848, 130; Kudrnáč 1903, 98; Profous – Svoboda 1957, 332; Profous 1959, 102; Křivka 1978, 345; Ulrychová 2004d, 157; **10)** Ves a tvrz. Upřesněná poloha vsi převzatá podle E. Ulrychové. Táž autorka uvádí k dokladům vsi relikty tvrziště Vlkanov a nález další usedlosti u dvora zvaného Faglov. Podle autorů došlo k obnovení vsi v 18. století. E. Ulrychová úpravu zhruba na dobu po roce 1700.

167. **1) Tikovy**, k. ú. Černín; **2)** 1538; **3)** 1538; **4)** x; **5)** Zástavba a louky; **6)** x; **7)** x; **8)** ZM 10: 03-43-24, 03-43-25, 290 – 310 m n. m. V místech dnešní osady stejného jména (E. Ulrychová) nebo Šárovцова Lhota (A. Sedláček); **9)** Sedláček 1887, 136; Ulrychová 2004d, 157; **10)** Ves měla podle E. Ulrychové zaniknout před rokem 1538, zároveň ale dodává, že ještě roku 1842 a roku 1895 měla ves devět usedlostí.

168. **1) Tři Zuby**, k. ú. Roveň u Sobotky; **2)** 1569, 1609, 1622; **3)** 1609; **4)** x; **5)** Les a sad; **6)** x; **7)** Ano; **8)** Na skalní ostrožně přibližně 200 m směrem na jihovýchod od hrádku Nebákov. Ppč. 104; **9)** Palacký 1848, 109; Bílek 1881/82, 71; Profous – Svoboda 1957, 332; Roubík 1959, 93; Ulrychová 2004d, 157–158; **10)** Ves a poté dvůr. Uvedená upřesněná poloha vsi převzatá podle E. Ulrychové. Táž autorka uvádí nálezy terénních reliktních, mezi něž patří cesta, terasa a půdorysy objektů. Zánik měl nastat před rokem 1609, kdy byla již zmíněna jen jako les. Roku 1622 měl na místě podle E. Ulrychové už jenom dvůr s tím, že název Tři Zuby byl naposledy zaznamenán roku 1713.

169. **1) Újezdec**, k. ú. Úbislavice ?; **2)** x; **3)** x; **4)** x; **5)** x; **6)** x; **7)** x; **8)** V okolí Ubislavic; **9)** Kolektiv 1998, 151; **10)** Uváděn, jako součást dřevěnického panství v polovině 15. století.

170. **1) Ústí**, k. ú. Ústí u Staré Paky; **2)** 1391, 1533, 1540; **3)** 1533; **4)** 1540; **5)** Zástavba a louky; **6)** x; **7)** x; **8)** ZM: 1: 10 000 03-43-08. Ústí u Staré Paky, pravděpodobně v intravilánu dnešní vesnice; **9)** Ulrychová 2004d, 158; Prostředník – Ulrychová 2007, 15, 20; **10)** Uvedená upřesněná poloha vsi převzatá podle E. Ulrychové. Autorka uvádí

terénní reliktů tvrziště a usuzuje, že ves zanikla pravděpodobně v období husitských válek.

171. **1) Valy**, k. ú. Prachov; **2)** 1424; **3)** 1424; **4)** Ano; **5)** Louka; **6)** Ano; **7)** x; **8)** ZM 10: 03-34-15, 338 m n. m. Prachovské sedlo, severně za prvním valem hradiště Prachovské skály. V poloze pomístní název U šanců; **9)** Šalda – Zikmund 1955, 50; Šalda 1969, 32, 91; Waldhauser – Weber 1974, 10; Čtverák – Ulrychová 2003, 478; Ulrychová 2004d, 158; **10)** Uvedená upřesněná poloha vsi převzatá podle E. Ulrychové. Nalezena podle autorky keramika datovaná do 15. – 16. století a železo. Zánik vsi proběhl v husitských válkách a trvale ve třicetileté válce. F. Šalda uvádí tvrzení, že ves zanikla roku 1424 vypálením husity.

172. **1) Varobyle, Varabule, Varbule**, k. ú. Mlýnec u Kopidlna; **2)** 1384, 1408, 1494, 1524, 1533; **3)** 1533; **4)** x; **5)** Pole; **6)** Ano; **7)** x; **8)** ZM 10: 13-12-14, 185:240, 194:243, 199:246, 189:211, 207 – 209 m n. m. Přibližně 200 m směrem na jihojihozápad od hřbitova v Mlýnci a 500 m na západ ode dvora Filipín. V poloze pomístní jméno Na Varbuli; **9)** Wacek 1840, 137; Palacký 1848, 939; Sedláček 1895, 310; Profous – Svoboda 1957, 478; Roubík 1959, 104; **10)** Ves s tvrzí, poté dvůr a nakonec les. Uvedená upřesněná poloha vsi převzatá podle E. Ulrychové. Táž autorka uvádí ze vsi nálezy keramiky a klade zánik vsi do 1. poloviny 17. století. Zároveň také dodává, že se jedná o nejnižše položenou ZSV regionu.

173. **1) Vejrov**; **2)** 1623; **3)** x; **4)** x; **5)** x; **6)** x; **7)** x; **8)** Tuř; **9)** Bílek 1881/82, 786; Mencl 1948, 436; Roubík 1959, 10.

174. **1) Vidochovec**, k. ú. Vidochov; **2)** 1627; **3)** x; **4)** x; **5)** Pravděpodobně zastavěná oblast; **6)** x; **7)** x; **8)** Vidochov, pravděpodobně severozápadní část intravilánu; **9)** Kudrnáč 1900, 220; Šimák 1938, 874; Roubík 1959, 105; Prostředník 1994, 9; Turčín 2001, 2; **10)** V. Kudrnáč klade zánik vsi do třicetileté války. F. Roubík uvádí, že ves splynula s Vidochovem. Turčín toto tvrzení upravuje k roku 1627.

175. **1) Vidonička**, k. ú. Staňkov u Pecky; **2)** 1543, 1612; **3)** 1612 ?; **4)** x; **5)** Les; **6)** x; **7)** x; **8)** ZM 10: 03-43-15, 480 – 490 m n. m. U prameniště na sever od vrcholu Červeného kopce, plošina nad vodotečí v okolí kóty 519. V místě místní název Spáleníště a Spálení; **9)** Číp 1927, 344; Engelman – Číp – Tůma – Kretschmer 1929,

200; Ulrychová 2004d, 159; **10**) Uvedená upřesněná poloha vsi upřesněná podle E. Ulrychové. Táž autorka uvádí pravděpodobný zánik vsi v letech 1543–1612.

176. **1) Vitalovčice**, k. ú. Češov ?; **2) x**; **3) x**; **4) x**; **5) x**; **6) x**; **7) x**; **8) Češov**; **9) Mencil** 1948, 436; **10)** Autor usuzuje, že by se mělo jednat o zaniklou středověkou ves.

177. **1) Vojetice**, k.ú. Žeretice-Slatiny-Milíčeves; **2) x**; **3) x**; **4) x**; **5) Les**; **6) x**; **7) Ano**; **8) ZM 10: 13-21-02**, kolem 270 m n. m. Žeretice, v západní části lesa Dub severně od obce. V poloze pomístní název Vojetice a Slatinský les; **9) Ulrychová 2004d, 159**; **10)** Uvedená upřesněná poloha vsi převzatá podle autorky, která dodává že v poloze Vojetice se nachází zachovaná plužina. Ze Žeretic má vést do místa zaniklé vsi přímá polní cesta.

178. **1) Vokšice**, k. ú. Podhradí u Jičina; **2) 1337, 1533, 1606**; **3) 1606**; **4) Ano**; **5) Zástavba a pole**; **6) x**; **7) x**; **8) ZM 10: 03-34-20, 03-43-16**, 276 – 282 m n. m. Vokšice, na místě hospodářského dvora, zámečku a v jeho okolí; **9) Sommer 1835, 117**; Sedláček 1908, 974; Profous – Svoboda 1957, 601; Roubík 1959, 104; Šalda 1969, 102; Křivka 1978, 369; Ulrychová 2004d, 159; **10)** Zaniklá ves roku 1606 svedena na dvůr. Uvedená upřesněná poloha vsi převzatá podle E. Ulrychové. V současnosti již skoro zaniklá osada, která byla podle F. Roubíka obnovena, jako rustikální. E. Ulrychová klade zánik vsi do období třicetileté války.

179. **1) Vrbice**, k. ú. Podkost; **2) 1497, 1542**; **3) 1542 ?**; **4) x**; **5) Zástavba, louka a pole**; **6) Ano**; **7) x**; **8) ZM 10: 03-34-13**, 290 – 300 m n. m. Pravděpodobně v sousedství dvora Semtín. V poloze pomístní název Semtiny a Na Poránku; **9) Profous – Svoboda 1957, 625**; Roubík 1959, 93; Ulrychová 2004d, 159–160; Ulrychová 2006, 764; **10)** Ves a poté dvůr. Uvedená upřesněná poloha vsi podle E. Ulrychové (2004d). Táž autorka dále uvádí nálezy keramiky z opakovaných sběrů, datované do 14. století. Jelikož je k roku 1542 uvedený ze vsi už pouze dvůr, tak se autorka domnívá, že se pravděpodobný zánik vsi odehrál právě do roku 1542.

180. **1) Všeliby**, k.ú. Drštěkryje; **2) 1406, 1415, 1570**; **3) 1545**; **4) x**; **5) Zástavba a pole**; **6) x**; **7) Ano**; **8) ZM 10: 03-34-14**, 294 – 308 m n. m. Všeliby, v okolí hospodářského dvora jihozápadně u dnešní osady; **9) Sommer 1835, 122**; Palacký 1848, 83, 121; Profous – Svoboda 1957, 644; Roubík 1959, 93; Křivka 1978, 373;

Ulrychová 2004d, 160; Hepnar 2007, 16; **10**) Ves s tvrzí a mlýnem, poté dvůr. Uvedená upřesněná poloha vsi převzata podle E. Ulrychové. K terénním reliktním uvádí táž autorka několik plužin severně, severozápadně od hospodářského dvora a tvrziště. Zánik vsi klade autorka do rozmezí od roku 1545 do 1570. Podle A. Hepnara uvedena ves v 16. století v souvislosti s nájedzy Slezanů jako zaniklá. Podle F. Roubíka došlo v 18. století k obnovení vsi z hospodářského dvora.

181. **1)** Výsador; **2)** 1405; **3)** x; **4)** x; **5)** x; **6)** x; **7)** x; **8)** Mezi Sobotkou, Libání a Dolním Bousovem; **9)** Profous – Svoboda 1957, 662; Roubík 1959, 104; Ulrychová 2004d, 160.

182. **1)** Vysoký Újezd, Újezdec, k. ú. Stav; **2)** 1357, 1358, 1545; **3)** 1545; **4)** x; **5)** Les; **6)** x; **7)** x; **8)** ZM 10: 03-43-18, 400 – 406 m n. m. Na katastrálním území severovýchodně od kostela sv. Petra a Pavla, pravděpodobně jižní část obce Kumburský Újezd. V poloze pomístní názvy U kostelíčka a Velké spáleníště; **9)** Profous – Svoboda 1957, 438; Roubík 1959, 105; Šalda a kol. 1960, 157; Šalda 1969, 46, 97; **10)** Farní ves a poté kostel. Uvedená upřesněná poloha vsi převzata podle E. Ulrychové. Podle F. Šaldy byla ves zničena ve třicetileté válce.

183. **1)** Výželec A, k.ú. Lískovice u Ostroměře/Horní Dobrá Voda; **2)** 1423; **3)** x; **4)** Ano; **5)** Pole; **6)** Ano; **7)** Ano; **8)** ZM 10: 13-21-09, 270 – 280 m n. m. Severovýchodní okraj katastru. Směrem na západ při silnici z Lískovic do Dobré Vody, u staré vodárny. Ppč. 332 a na sever od ní. V poloze pomístní název Viželčí, Víčeles a Kamenec; **9)** Palacký 1848, 603; Bílek 1881/82, 788, 795, 940; Pokorný 1895, 217; Pokorný 1903, 170; Šrám 1904, 26; Zwiefelhofer 1927, 31; Bošek 1940, 152; Profous – Svoboda 1957, 678; Roubík 1959, 102; Šalda 1969, 46; Sigl – Vokolek 1986, 20; Kuča 1995, 201; Ulrychová 2004d, 160; **10)** Uvedená upřesněná poloha vsi převzatá podle E. Ulrychové. Táž autorka uvádí k vsi terénní relikty rybníka Podkostelního (také jméno Velký Víčeles), tři studny a nálezy keramiky datované do 13. – 15. století. E. Ulrychová polemizuje nad zánikem vsi v období husitských válek.

184. **1)** Výželec B, k.ú. Lískovice; **2)** 1454; **3)** x; **4)** x; **5)** Les; **6)** Ano; **7)** Ano; **8)** ZM 10: 13-21-09, 256 – 260 m n. m. Jihovýchodně od vsi, okraj lesa zvaný Malostranský, severovýchodně od rybníka Temník (Černý); **9)** Kuča 1995, 201; Petráček – Tomášek

2001, 109–110; Ulrychová 2004d, 160; **10**) Uvedená upřesněná poloha vsi převzatá podle E. Ulrychové. Táž autorka dále uvádí terénní relikty dvou hrází, desítky nerovností, čtyři cesty a nálezy keramiky. Podle E. Ulrychové tato ves chronologicky následuje po Výželec A s tím, že první jméno vsi bylo přeneseno na ves nově vzniklou. T. Petráček a M. Tomášek informují o sbírce p. Šťovička, ve které se nachází keramika datovaná do 17. století. E. Ulrychová klade zánik Výželce do let 1629–1635.

185. **1) Wisča, Wisče**, k.ú. Hořice v Podkrkonoší, Červená Třemešná; **2)** 1267; **3)** x; **4)** x; **5)** Les; **6)** Ano; **7)** Ano; **8)** ZM 10: 13-21-05, 355:357, 340 – 346 m n. m. Hořice v Podkrkonoší. V lese u hájovny na východ od silnice z Dachové do Červené Třemešné; **9)** Balátková 1983, 208–209; Kudrnáč 1903, 6; Zwiefelhofer 1927, 28; Šimák 1933, 13; Kalistová 1971, 358–360; Frolík – Kalferst 1987, 97–101; Ulrychová 2004d, 160–161; **10)** Uvedená upřesněná poloha vsi převzatá podle E. Ulrychové. Spolu s Markovou vsí měly být předmětem sporu mezi řádem německých rytířů a hořickým plebánem. Ze vsi podle E. Ulrychové nalezeny terénní relikty tří hrází rybníků, terénní nerovnosti, keramika a kahánek.

186. **1) Záhorsko**, k. ú. Malechovice; **2)** 1654; **3)** 1654; **4)** x; **5)** Zástavba a pole; **6)** x; **7)** x; **8)** ZM 10: 03-34-08, 300 – 320 m n. m. Přibližně 600 metrů na sever od západního okraje Malechovic v poloze samoty jménem Na Záhorce. V poloze pomístní název Dovolův kout; **9)** Profous – Svoboda 1957, 703; Roubík 1959, 93; Ulrychová 2004d, 161; **10)** Uvedená upřesněná poloha vsi převzatá podle E. Ulrychové.

187. **1) Záluží**; **2)** 1420, 1438; **3)** 1438; **4)** x; **5)** x; **6)** x; **7)** x; **8)** ZM 10: 03-34-08. Jedna z možných poloh vsi je v okolí Dobšic nebo Malé Lhoty, severozápadní okraj okresu Jičín; **9)** Ulrychová 2004d, 161; **10)** Uvedená upřesněná poloha vsi převzatá podle autorky.

188. **1) Zásada**, k. ú. Rohoznice u Hořic; **2)** 1238; **3)** 1238; **4)** x; **5)** Pole; **6)** Ano; **7)** x; **8)** Rohoznice u osady Polšt'. Ppč. 483/1, 425/15, 460/1, č. p. 92, ppč. 470, ppč. 485, č. p. 92; **9)** Sedláček 1908, 1007; Profous 1954, 734; Roubík 1959, 102; Ulrychová 2004d, 161; Ulrychová 2011, 136–137; **10)** Uvedená upřesněná poloha vsi převzatá podle E. Ulrychové. Autorka (2011) na základě nálezů keramiky z plošně zkoumaného

prostoru, datovanou do 11. a 12. – 13. století, uvažuje nad tím, že ves ležela právě v těchto místech. E. Ulrychová uvádí informaci, že zde byly pokusy o obnovení vsi.

189. **1) Zebín**, k. ú. Jičín; **2)** 1360, 1308, 1623, 1636; **3)** 1636; **4)** x; **5)** Zástavba; **6)** x; **7)** Ano; **8)** ZM 10: 03-43-16, 316 – 340 m n. m. Jihozápadně pod kopcem jménem Zebín. Ppč. 1789; **9)** Palacký 1848, 122; Bílek 1881/82, 535, 536, 778; Sedláček 1908, 1015; Všetečka 1925, 28; Mencl 1948, 436; Šalda – Zikmund 1955, 47; Profous – Svoboda 1957, 768; Roubík 1959, 104; Šalda a kol. 1960, 43; Ulrychová 2001a, 69; Ulrychová 2004d, 161; Matějková-Peroutková 2008, 237; **10)** Farní ves, poté dvůr a samota. Uvedená upřesněná poloha převzatá podle E. Ulrychové. Táž autorka uvádí ze vsi objekt kostela a dvora. E. Ulrychová klade zánik do let 1608–1636. K. Matějková-Peroutková uvádí tvrzení, že Zebín zanikl do 17. století, kdy ze vsi zbyl pouze hospodářský dvůr, krčma a zvonice.

190. **1) Zvoleň, Zvolensko**; **2)** 1500; **3)** 1500; **4)** x; **5)** x; **6)** x; **7)** x; **8)** Jedna z pravděpodobných lokalizací vsi je do okolí Kopidlno (F. Roubík), mimo okres Jičín (E. Ulrychová); **9)** Profous – Svoboda 1957, 797; Roubík 1959, 104; Ulrychová 2004d, 161–162.

191. **1) Židiněves**, k. ú. Jičín ?; **2)** 1302; **3)** x; **4)** x; **5)** Pravděpodobně zastavěná oblast; **6)** x; **7)** x; **8)** Jičín; **9)** Wagner 1965, 5; **10)** Podle autora měla být údajná ZSV povýšena roku 1302 na město. J. Wagner ale rozporuje její ztotožnění s Jičínem.

192. **1) Žitětínek, Žitětinky, Malý Žitětínek**, k. ú. Žitětín; **2)** 1400, 1623, 1667, 1689; **3)** x; **4)** x; **5)** Pole; **6)** x; **7)** x; **8)** ZM 10: 13-21-01, 236 – 144 m n. m. Žitětín. Jižně a jihozápadně od Žitětínského mlýna, jihozápadně od Žitětínského rybníka a řeky Mrliny. V poloze pomístní název U mlýna; **9)** Bílek 1881/82, 783; Morávek 1936, 57; Mencl 1948, 436; Roubík 1959, 104; Klipcová 2004, 4; Ulrychová 2004d, 162; **10)** Uvedená upřesněná poloha vsi převzatá podle E. Ulrychové. Táž autorka rovněž předpokládá zánik vsi v letech 1688–1790. Podle A. Morávka ves uvedena k roku 1689, kdy mělo dojít k vykoupení a stržení domů.

193. **1) Bezejmenná**, k. ú. Rakov u Markvartic; **2)** x; **3)** x; **4)** x; **5)** Pole; **6)** x; **7)** Ano; **8)** ZM 10: 03-34-24, 254:19, 260:30, 281:25, 277:13, 317 – 326 m n. m. Na sever od silnice z Batína do Rakova a severně od hrádku Okrouhlý; **9)** Ulrychová 2004d, 162;

10) Uvedená upřesněná poloha vsi převzatá podle E. Ulrychové. Autorka uvádí k vsi také hrádek zvaný Okrouhlý a severně od něho pravoúhlé půdorysy objektů. Pravděpodobný zánik uveden v období husitských válek.

194. **1) Bezejmenná**, k. ú. Rakov u Markvartic; **2) x; 3) x; 4) x; 5) Pole; 6) Ano; 7) Ano; 8) ZM 10: 03-34-19, 148:065, 169:066, 158:061, 340 – 345 m n. m.** Na sever od silnice z Markvartic do Rakova. V místě pomístní název V holovách; **9) Ulrychová 2004d, 162; 10) Uvedená upřesněná poloha vsi převzatá podle E. Ulrychové.** Autorka uvádí ze vsi nálezy půdorysů objektů a keramiku (datuje objekty do mladšího úseku RS4).

195. **1) Bezejmenná**, k. ú. Pševes; **2) x; 3) x; 4) x; 5) Pole; 6) Ano; 7) x; 8) ZM 10: 13-12-10, 150:301, 170:268, 180:290, 244 – 250 m n. m.** Severní okraj ppč. 455/1 u východního okraje Bílského rybníka. V poloze pomístní název Ve stezkách; **9) Ulrychová 2004d, 162; 10) Uvedená upřesněná poloha vsi převzatá podle E. Ulrychové.** Ze vsi nalezena keramika (datována do mladšího úseku RS4). Podle autorky toto sídliště pravděpodobně předchází vsi Bílsko u Kopidlno.

196. **1) Bezejmenná**, k. ú. Jičíněves ?; **2) x; 3) x; 4) x; 5) x; 6) x; 7) x; 8) Jičíněves; 9) Mencl 1948, 436; 10) Ves a poté dvůr.**

197. **1) Bezejmenná**, k. ú. Kopidlno; **2) 1516; 3) x; 4) 1516; 5) Pravděpodobně zastavěná oblast; 6) x; 7) x; 8) Kopidlno, v místě zámku; 9) Šalda – Zikmund 1955, 90; 10) Ves a tvrz (vypáleny Pražany), která byla podle autora roku 1516 obnovena na město.**

198. **1) Bezejmenná**, k. ú. Kozojedy u Žlunic ?; **2) 1423; 3) 1423; 4) x; 5) x; 6) x; 7) x; 8) Kozojedy; 9) Šalda – Zikmund 1955, 90; 10) Ves s tvrzí, která měla údajně zaniknout roku 1423 vypálením Janem Žižkou z Trocnova.**

199. **1) Bezejmenná**, k. ú. Sukorady u Hořic; **2) x; 3) x; 4) x; 5) x; 6) Ano; 7) Ano; 8) Sukorady, v místech jihovýchodně od hřbitova; 9) Ulrychová 1997, 42; 10) Podle autorky nalezen ve vymezeném prostoru kruhový útvar s uvnitř rozoranými obdélníkovité objekty. E. Ulrychová polemizuje nad možností, že na místě existovala středověká ves. Skrz povrchové sběry nalezeny pouze novověké keramické fragmenty.**

200. **1) Bezejmenná**, k. ú. Údrnice; **2) x; 3) 1423; 4) x; 5) x; 6) Ano; 7) x; 8) Údrnice**, směrem na jih od areálu ZD, po obou stranách rozhraní katastrálního území. V poloze pomístní název Na Vrších; **9) Ulrychová 1997, 42; 10) Autorka předpokládá pravděpodobnou polohu zaniklé středověké vesnice díky nálezům keramiky z povrchových sběrů, která byla datována do 12. – 16. století.**

201. **1) Bezejmenná**, k. ú. Volanice ?; **2) x; 3) x; 4) x; 5) x; 6) x; 7) x; 8) V okolí obce Volanice; 9) Sklenář 1992, 271; Drnovský 2005, 237; 10) Je zde možnost, že se jedná o zaniklou ves. Na lokalitě měly proběhnout roku 1868 výkopy J. Urfusa a G. Urfusové. Ves byla údajně vykopána místo mohylníku.**

202. **1) Bezejmenná; 2) x; 3) x; 4) x; 5) x; 6) x; 7) x; 8) Všeborsko, Jičínsko; 9) Mencil 1948, 436; 10) Poloha vsi není blíže určena.**

203. **1) Bezejmenná**, k. ú. Podhradí u Jičína; **2) x; 3) x; 4) x; 5) x; 6) Ano; 7) x; 8) ZM 03-43-16, 8 od J – 423 od východu. Podhradí u Jičína. V poloze pomístní název Na Bubnu; 9) Prostředník – Slavík 1991/92, 32; 10) Autoři na základě sběrů keramiky uvažují o možné existenci vsi.**

4.3 Okres Náchod

204. **1) Bavorov**, k. ú. Žďár nad Metují; **2) x; 3) x; 4) x; 5) x; 6) x; 7) x; 8) Žďár nad Metují**, v jižní části katastru mezi vsí a Vlčincem (K. Vacek); **9) Tomek 1881, 84; Brandejs 1940, 176; Vacek 1989, 43, 73; 10) Podle K. Vacka ves doložena ve 13. století. W. W. Tomek uvádí, že Bavorov zpustl v 16. století a S. Brandejs se domnívá, že zanikl během třicetileté války.**

205. **1) Blažkov**, k. ú. Blažkov u Slavoňova ?; **2) 1668; 3) x; 4) x; 5) x; 6) x; 7) x; 8) Blažkov; 9) Příbyl 1904, 78–79, 91–93.**

206. **1) Bohušín, Boušín**, k. ú. Slatina nad Úpou ?; **2) 1358, 1558, 1651; 3) x; 4) x; 5) x; 6) x; 7) x; 8) U Slatin nad Úpu; 9) Palacký 1848, 149; Profous 1947, 105; Roubík 1959, 104; 10) Ves a kostel. K roku 1651 ze vsi uveden již pouze kostel.**

207. **1) Bořetín**, k. ú. Nové Město nad Metují; **2) 1513; 3) x; 4) x; 5) Zástavba; 6) x; 7) x; 8) ZM 14-11-08, J 296, Z 164. Nové Město nad Metují v okolí nákupního střediska zvaného U rychty; 9) Dragoun 1999, 48–49; 10) Uvedená upřesněná poloha**

vsi převzatá podle autora. Roku 1513 mělo dojít k vykoupení obce, ale A. Sedláček měl podle B. Dragouna předpokládat na místě už pouze osamělou hospodu u silnice. Ves také měla pravděpodobně nést název Stará obec.

208. **1) Bradla**, k. ú. Nové Město nad Metují; **2)** 1549, 1459, 1527, 1540; **3)** 1639; **4)** Ano; **5)** Les; **6)** x; **7)** x; **8)** ZM 14-11-08, J 418 Z 402 KB. Nové Město nad Metují, pravděpodobně v intravilánu osady Bradla; **9)** Sommer 1836, 207; Palacký 1848, 145; Sedláček 1883, 154; Svoboda 1923, 166; Profous 1947, 140; Roubík 1959, 100; Křivka 1978, 46; Dvořáček 1998, 268–269; Dragoun 1999, 49–50; **10)** Uvedená upřesněná poloha vsi převzatá podle B. Dragouna. Někteří badatelé uvádějí zánik vsi k roku 1639, kdy mělo dojít k jejímu vypálení Švédy. Podle B. Dvořáčka došlo k částečnému zrušení Bradla Janem z Pernštejna a poté podle F. Roubíka mělo dojít k založení nové dominikánské osady. Podle B. Dragouna by mohla být lokalizace vsi v místech dnešní osady Bradla vzniklé na počátku 18. století. B. Dvořáček upravuje lokalizaci vsi do míst mezi Výrov a bývalou Smolákovu restauraci, kde se má nacházet poloha pomístního názvu Na Bradlech.

209. **1) Dlouhý, Dlouhé**, k. ú. Dlouhé ?; **2)** 1544, 1569, 1654; **3)** x; **4)** Ano; **5)** Pravděpodobně zastavěná oblast; **6)** x; **7)** x; **8)** Pravděpodobná poloha do míst vsi Dlouhé; **9)** Palacký 1848, 160; Profous 1947, 348; Roubík 1959, 100; Křivka 1978, 67; **10)** Ves a později roku 1544 nebo 1654 nejspíše dvůr. V 18. století vznik nové dominikánské osady.

210. **1) Dobení**, k. ú. Provodov; **2)** 1068, 1259; **3)** x; **4)** 1786; **5)** Pravděpodobně zastavěná oblast; **6)** x; **7)** x; **8)** Provodov – Šonov, v okolí kostela sv. Václava; **9)** Hraše 1885, 97; Sedláček 1908, 134; Bělohav 1910, 2; Roubík 1959, 104; Dvořáček 1998, 15–20; **10)** Ves a kostel. Dobení měl podle K. J. Hrašeho zaniknout v období husitských válek a k jejímu obnovení mělo dojít podle F. Roubíka a A. Sedláčka roku 1786, kdy byla na místě založena osada Václavice. B. Dvořáček ale uvádí, že ves byla obnovena raabizací až v roce 1788.

211. **1) Dubno**, k. ú. Kleny; **2)** 1402, 1545; **3)** x; **4)** x; **5)** x; **6)** x; **7)** x; **8)** Kleny, 2 km severovýchodně od města v místě osady/dvora Dubno; **9)** Profous 1947, 435; Roubík

1959, 104; Honl – Staněk 1965, 121; **10)** F. Roubík uvádí, že se jednalo o ves a poté o skupinu chalup mezi lesy u Klen.

212. **1) Dupačka**, k. ú. Nové Město nad Metují; **2) x; 3) x; 4) x; 5) Zástavba; 6) x; 7) x; 8) Nové Město nad Metují, v místní části jménem Dupačka; 9) Dvořáček 1998, 34; 10) Ves byla podle autora aglomerována do Nového Města nad Metují.**

213. **1) Heřmanice**, k. ú. Vestec u Hoříček; **2) 1542, 1630; 3) x; 4) x; 5) x; 6) x; 7) x; 8) Vestec u Hoříček (F. Roubík), poloha v místech dvora Heřmanice (A. Profous); 9) Profous 1947, 545; Roubík 1959, 104; 10) Ves a poté k roku 1630, jako dvůr.**

214. **1) Hlohov**, k. ú. Slavětín; **2) 1361, 1527, 1545, 1548, 1621, 1630; 3) x; 4) x; 5) Zástavba, sad a pole; 6) Ano; 7) x; 8) ZM 14-12-09 J 236 Z 118 KB 35 m. Slavětín nad Metují, hranice intravilánu na severním svahu Lohovského kopce, p. č. 36/1, 2, 5, 782, 65/6; 9) Profous 1947, 565; Roubík 1959, 100; Dragoun 1999, 50–51; 10) Uvedená upřesněná poloha vsi převzatá podle B. Dragouna. Týž autor uvádí tvrzení, že terénní průzkum v okolí Hlochovského kopce a přilehlé říční terasy potvrdil osídlení od 15. století. Také uvádí i nálezy 14 keramických fragmentů a informaci, že vesnice nejspíše nepřesahovala 5 usedlostí. Podle téhož B. Dragouna ves splynula se Slavětínem, a to v letech 1630–1657.**

215. **1) Horní Kostelec**, k. ú. Horní Kostelec ?; **2) x; 3) x; 4) x; 5) x; 6) x; 7) x; 8) Horní Kostelec; 9) Hepnar 2007, 16; 10) Ves je uváděna v 16. století jako zaniklá v souvislosti s nájedzy Slezanů.**

216. **1) Horní Vižňov**, k. ú. Vižňov; **2) 1309, 1391, 1408, 1409; 3) x; 4) x; 5) Pravděpodobně zastavěná oblast; 6) x; 7) x; 8) Vižňov, místní část jménem Horní Vižňov; 9) Málek 2007, 31–32; 10) Ves, farní kostel a panské sídlo. Podle autora pustá v letech 1369–1384.**

217. **1) Hory**, k. ú. Šonov u Nového Města nad Metují; **2) 1544; 3) x; 4) x; 5) Pravděpodobně zastavěná oblast; 6) x; 7) x; 8) Šonov u Nového Města nad Metují, část obce Na Horách; 9) Profous 1947, 629; Roubík 1959, 101.**

218. **1) Husí Krk**, k. ú. Chlístov u Hoříček ?; **2) x; 3) x; 4) x; 5) x; 6) x; 7) x; 8) Chlístov u Hoříček; 9) Roubík 1959, 104; 10) Ves a poté pouze mlýn.**

219. **1) Chotěborky; 2) x; 3) x; 4) x; 5) x; 6) x; 7) x; 8) x; 9)** Roubík 1959, 103; **10)** Autor jí uvádí pouze ve srovnání s Habřinkou Kusou.

220. **1) Jestřebí**, k. ú. Jestřebí nad Metují ?; **2) 1646; 3) 1646; 4) x; 5)** Pravděpodobně zastavěná oblast; **6) x; 7) x; 8) Jestřebí; 9) Příbyl 1904, 78–79, 91–93; 10)** Ves byla roku 1646 vypálena Švédy.

221. **1) Kamenec**, k. ú. Teplice nad Metují; **2) x; 3) x; 4) x; 5)** Pravděpodobně zastavěná oblast; **6) x; 7) x; 8)** Teplice nad Metují, směrem ke skalám u kaple P. Marie Pomocné, v místní části Kamenec; **9)** Brandejs 1953, 60;

222. **1) Košetice**, k. ú. Náchod ?; **2) x; 3) x; 4) x; 5) x; 6) x; 7) x; 8)** Pravděpodobně v okolí Náchoda; **9)** Roubík 1959, 104;

223. **1) Kvašlice**, k. ú. Jaroměř/Josefov u Jaroměře; **2) 1186; 3) x; 4) x; 5) x; 6) x; 7) x; 8)** Jihovýchodně od Jaroměře nad řekou Metují; **9)** Profous 1947, 457; Roubík 1959, 103.

224. **1) Malá Srbská**, k. ú. Vysoká Srbská; **2) 1538; 3) x; 4) 1538; 5) x; 6) x; 7) x; 8)** Vysoká Srbská, stráž na protější straně k obci (F. Souček) za potokem pravděpodobně v místě bývalého pionýrského tábora (K. Vacek); **9)** Souček 1888a, 141; Vacek 1989, 72; **10)** Podle F. Součka měla ves zaniknout v husitských válkách a k jejímu obnovení mělo dojít k roku 1538. Naproti tomu K. Vacek uvádí informaci, že ves zanikla až v 16. století.

225. **1) Mstětín**, k. ú. Stolín ?; **2) 1534; 3) 1534; 4) x; 5) x; 6) x; 7) x; 8)** Stolín; **9)** Štěpař 2002, 100; Hepnar 2007, 16; **10)** A. Hepnar uvádí, že ves byla zmíněna v 16. století, jako zaniklá v souvislosti s nájedzy Slezanů. J. Štěpař upřesňuje zánik k roku 1534.

226. **1) Nesvačilov**, k. ú. Šereč/Provodov ?; **2) 1213, 1229 (falsa); 3) x; 4) x; 5) x; 6) x; 7) x; 8)** Provodov nebo Šereč u Provodova; **9)** CDB II.², 400; Šimák 1938, 893; Profous 1951, 213; Roubík 1959, 101.

² Codex diplomaticus et epistolaris Regni Bohemiae II.

227. **1) Opařiště**, k. ú. Bohuslavice nad Metují; **2)** 1527, 1545, 1669, 1713; **3)** x; **4)** x; **5)** Les; **6)** Ano; **7)** x; **8)** ZM 14-11-12, J 353 Z142 / J 343 Z 145 / J 347 Z 153 / J351 Z 151. Bohuslavice nad Metují, severozápadně od mlýna jménem Opařiště a v okolí remízku; **9)** Profous 1951, 277; Roubík 1959, 101; Dragoun 1999, 52–53; **10)** Ves a mlýn. Uvedená upřesněná poloha vsi převzatá podle B. Dragouna. Týž autor provedl terénní průzkumy na lokalitě v letech 1988 a 1992, které určily osídlený prostor o rozsahu 160 m² a díky nimž byly nalezeny fragmenty středověké keramiky, které datují stáří zániku vsi do 15. století.

228. **1) Osíček**, k. ú. Černčice; **2)** 1405, 1527, 1547, 1548, 1621, 1622; **3)** x; **4)** x; **5)** Pole; **6)** Ano; **7)** x; **8)** ZM 14-11-06, J 257 Z 12 / J 259 Z 17. Černčice nad Metují, jihovýchodní okolí dvora jménem Osíček. P. č. 512, 518, 231, 65; **9)** Palacký 1848, 146; Bílek 1881/82, 638; Profous 1951, 290; Roubík 1959, 101; Dragoun 1999, 54–57; **10)** Ves a dvůr, poté už jen dvůr. Uvedená upřesněná poloha vsi převzatá podle B. Dragouna. Týž autor provedl povrchový průzkum v okolí dvora Osíček, díky kterému bylo zjištěno středověké osídlení lokality. Nalezenou keramiku datoval do 14. – 15. století s příměsí mladší keramiky. Na základě vsi a dvora stanovil B. Dragoun velikost plůžiny.

229. **1) Osna, Osma**, k. ú. Krčín; **2)** 1405, 1545, 1548, 1622, 1628, 1630, 1790; **3)** x; **4)** x; **5)** Pole; **6)** Ano; **7)** x; **8)** ZM- 14-10-07, J 153 Z 68 / J 146 Z 57. Krčín, lokalizace přibližně 600 metrů od dvora Osma, č. p. 112. 124; **9)** Palacký 1848, 146; Smolík 1879a, 139; Bílek 1881/82, 637–681; Profous 1951, 292; Roubík 1959, 101; Dvořáček 1998, 34; Dragoun 1999, 57–61; Drnovský 2005, 237; **10)** Ves s dvorem, kostelem a hájovnou. Poté jen dvůr. Uvedená upřesněná poloha vsi převzatá podle B. Dragouna. Týž autor přisuzuje zánik vsi událostem na konci třicetileté války a následně v letech 1548–1621 měly být pozemky připojeny ke dvoru. V okolí provedl průzkumy už J. K. Hraše roku 1878, ale také B. Dragoun provedl na lokalitě terénní průzkum v roce 1991, během kterého byla určena zasídlená plocha o velikosti 1200 m² a nalezeny fragmenty keramiky. Týž autor předpokládá podle nalezené keramiky přibližně 5 sídelních objektů.

230. **1) Pastorkov; 2) 1415, 1475, 1591; 3) 1475 ?; 4) x; 5) x; 6) x; 7) x; 8) Okolí Náchoda (R. Roubík, A. Profous) nebo Malá Čermná (F. Souček); 9) Sedláček 1888, 51; Souček 1888b, 51; Profous 1949, 326; Roubík 1959, 104.**

231. **1) Ples, Starý Ples, k. ú. Josefov u Jaroměře; 2) 1186, 1768, 1780, 1786; 3) 1780; 4) x; 5) Zástavba; 6) x; 7) x; 8) Josefov, intravilán pravděpodobně v místech jihozápadního okraje areálu pevnosti v prostoru Cornichonu XXXII západně od polohy jménem U Rytíře (Kolektiv 2000); 9) Těmín – Lederer – Večera 1936, 8, 10; Profous 1951, 373; Kolektiv 1953, 14–15; Roubík 1959, 103; Mixová – Hejna 1962, 38; Kolektiv 2000, 579–580; 10) Ves s tvrzí a kostelem. Podle J. Těmína, M. Ledera a F. Večerky byla ves zrušena až roku 1780 a náhrobní desky z kostela zrušeného o 6 let později, nejprve zazděny do hradeb.**

232. **1) Posadov; 2) 1367; 3) x; 4) Ano; 5) Pravděpodobně zastavěná oblast; 6) x; 7) x; 8) Hoříčky – Posadov; 9) Profous 1951, 442; Roubík 1959 104; Křivka 1978, 281; 10) Ves a poté dvůr. Podle F. Roubíka ze dvora vznikla v 18. století nová emfyteutická osada.**

233. **1) Proruby, k. ú. Proruby ?; 2) 1547; 3) x; 4) 1547; 5) Pravděpodobně zastavěná oblast; 6) x; 7) x; 8) Proruby; 9) Procházka – Wolf 1971, 406–408; 10) Autoři uvádí, že ves byla pustá v letech 1512–1528 a k jejímu obnovení mělo dojít k roku 1547.**

234. **1) Řemínek, k. ú. Šonov u Nového Města nad Metují; 2) x; 3) x; 4) x; 5) Zástavba; 6) x; 7) x; 8) Šonov u Nového Města nad Metují, intravilán; 9) Roubík 1959, 101; 10) Podle autora obě vsi splynuly.**

235. **1) Skalka, k. ú. Žernov u České Skalice; 2) 1597, 1628; 3) x; 4) x; 5) x; 6) x; 7) x; 8) Žernov, na pravém břehu řeky Úpy v poloze jménem Velká Skalka a Malá Skalka; 9) Jirka 2000, 163.**

236. **1) Sklopce, Slopce; 2) 1415; 3) x; 4) x; 5) Pravděpodobně zastavěná oblast; 6) x; 7) x; 8) Východní okraj Dobenína po levé straně cesty do Přibyslavy; 9) Sedláček 1908, 803; Roubík 1959, 101; 10) Dobenín neboli dnešní Václavice.**

237. **1) Stolín**, k. ú. Stolín ?; **2)** 1534; **3)** 1534; **4)** x; **5)** x; **6)** x; **7)** x; **8)** Stolín; **9)** Štěpař 2002, 100; Hepnar 2007, 16; **10)** A. Hepnar uvádí zánik Stolína do 16. století v souvislosti s nájedzy Slezanů. J. Štěpař klade ves jako pustou k roku 1534.

238. **1) Stračkovice**, k. ú. Červený Kostelec ?; **2)** 1534; **3)** 1534; **4)** x; **5)** x; **6)** x; **7)** x; **8)** V okolí Červeného Kostelce; **9)** Palacký 1848, 146; Roubík 1959, 104.

239. **1) Střemen, Třmeny, Třmen, Třemen, Stegreifen**, k. ú. Teplice nad Metují; **2)** 1600, 1607; **3)** 1607 ?; **4)** x; **5)** Pravděpodobně zastavěná oblast; **6)** x; **7)** x; **8)** Teplice nad Metují v místní části jménem Kamenec (Honl – Staněk) a nebo pod hradem Střmen; **9)** Palacký 1848, 142; Sedláček 1908, 839; Siegfried 1944, 38; Profous – Svoboda 1957, 370; Roubík 1959, 99; Honl – Staněk 1965, 134; Reil 2005, 13. **10)** V 19. století ves připomínána pod názvem Kamenec (Stegreifen). R. Reil uvádí ves k roku 1607 jako pustou.

240. **1) Studénky, Studénka, Studýnka**, k. ú. Jestřebí, Nové Město nad Metují; **2)** 1459, 1527, 1547, 1548, 1558; **3)** x; **4)** x; **5)** Les; **6)** Ano; **7)** x; **8)** ZM 14-11-08, J 346 Z 340 / J 350 Z 350. Jestřebí, severovýchodně od hájovny jménem Studénka. P.č. 267, 1077; **9)** Palacký 1848, 162; Bílek 1881/82, 638; Klos 1922, 33; Profous – Svoboda 1957, 222; Roubík 1959, 101; Dragoun 1999, 61–63; **10)** Ves poté mlýn a dvůr. Uvedená upřesněná poloha vsi převzatá podle B. Dragouna. Týž autor provedl povrchový průzkum oblasti v roce 1991 díky kterému byly zjištěny 3 polohy: 1. Severovýchodně od hájovny Studénka, 2. Jihozápadně od hájovny Studénka, 3. Severně od lázni Rezek. B. Dragoun uvádí nálezy keramických fragmentů a 3 kusy železa. Tyto nálezy byly datovány na rozmezí 15. až 16. století. Týž Autor ztotožňuje naleziště se zaniklou vesnicí.

241. **1) Svatoňov**, k. ú. Libná; **2)** 1576; **3)** x; **4)** x; **5)** Zástavba; **6)** x; **7)** x; **8)** Libná, v intravilánu; **9)** Profous – Svoboda 1957, 243; Roubík 1959, 99;

242. **1) Škudly, Škutiny**, k. ú. Radešov nad Metují; **2)** 1836; **3)** x; **4)** x; **5)** x; **6)** x; **7)** x; **8)** Radešov u Police nad Metují (F. Roubík) nebo Bezděkov nad Metují na místě osady Škutiny (A. Profous); **9)** Profous – Svoboda 1957, 286; Roubík 1959, 99; **10)** Ves a poté samota. Roku 1836 se měla podle F. Roubíka na místě vsi nacházet víska.

243. **1) Šonov**, k. ú. Šonov u Broumova; **2) 1300; 3) 1300; 4) x; 5) x; 6) x; 7) x; 8) Šonov u Broumova; 9) Kolektiv 1948, 10; 10) Podle autorů měla být ves vypálena při povstání roku 1300.**

244. **1) Víška**, k. ú. Běloves; **2) x; 3) x; 4) x; 5) Pravděpodobně zastavěná oblast; 6) x; 7) x; 8) Běloves; 9) Ludvík 1857, 128; Roubík 1959, 104; 10) Splynula s Bělovsi.**

245. **1) Víška**, k. ú. Olešnice u Červeného Kostelce; **2) x; 3) x; 4) Ano; 5) Pravděpodobně zastavěná oblast; 6) x; 7) x; 8) Olešnice u Červeného Kostelce, místní část jménem Víška; 9) Hepnar 2007, 16; 10) V 16. století připomínaná jako pustá. Dnes aglomerovaná obnovená ves.**

246. **1) Vlkovyje; 2) 1218, 1228, 1406; 3) x; 4) x; 5) x; 6) x; 7) x; 8) Mezi Josefovem a Opočnem (A. Sedláček, A. Profous – J. Svoboda), možná dnešní Vlkov u Rasošek u Josefova (F. Roubík); 9) Sedláček 1908, 969; Profous – Svoboda 1957, 583; Roubík 1959, 103.**

247. **1) Voigtsdorf**, k. ú. Hejtmánkovice; **2) x; 3) x; 4) x; 5) Pravděpodobně zastavěná oblast; 6) x; 7) x; 8) Hejtmánkovice, dolní část intravilánu; 9) Kolektiv 1948, 8; 10) Aglomerovaná ves založená ve 13. století.**

248. **1) Výrov; 2) 1367, 1534, 1542; 3) 1542; 4) x; 5) x; 6) x; 7) x; 8) Posadov – Žireč; 9) Sedláček 1908, 991; Profous – Svoboda 1957, 662; Roubík 1959, 104.**

249. **1) Wilkeri villa**, k. ú. Dolní Adršpach; **2) 1270; 3) x; 4) x; 5) Pravděpodobně zastavěná oblast; 6) x; 7) x; 8) Dolní Adršpach, buď pod hradem anebo pravděpodobně součást dnešního intravilánu; 9) Honl – Staněk 1965, 105.**

250. **1) Zádolí**, k. ú. Nové Město nad Metují ?; **2) 1527, 1545, 1548; 3) x; 4) x; 5) x; 6) x; 7) x; 8) Nového města nad Metují (F. Roubík, A. Profous – J. Svoboda); 9) Sommer 1836, 298; Sedláček 1908, 866; Profous – Svoboda 1957, 688; Roubík 1959, 101; Dragoun 1999, 63–66; 10) Údaje o přesné poloze se rozcházejí. B. Dragoun klade zánik vsi do let 1527–1548.**

251. **1) Záhoří**, k. ú. Sendraž; **2) x; 3) x; 4) x; 5) x; 6) x; 7) x; 8) Sendraž, v místech jménem Záhoří; 9) Dvořáček 1998, 269; 10) Podle autora ves zrušena Janem z Perštejna.**

252. **1) Žďár, Žďáry**, k. ú. Spy; **2)** 1503, 1639; **3)** 1639; **4)** x; **5)** Pole; **6)** Ano; **7)** Ano; **8)** ZM 14-11-08, 1. J 127 Z 321 B / 2. J 125 Z 321 B / 3. J 117 Z 318 B. Č. p. 89/6 Spy 116. 117. Nové Město nad Metují, do oblasti Spů, kde se nachází ještě dnes oblast Žďáry; **9)** Sedláček 1883, 154; Svoboda 1923, 166; Profous – Svoboda 1957, 812; Roubík 1959, 101; Dvořáček 1998, 269; Dragoun 1999, 66–79; **10)** Ves a tvrz. Uvedená upřesněná poloha vsi převzatá podle B. Dragoun. A. Svoboda klade zánik vsi do období třicetileté války. A. Sedláček a B. Dvořáček upřesňují tvrzení k roku 1639, kdy mělo dojít k vypálení vsi Švédy. B. Dragoun zmiňuje ze vsi nálezy keramických fragmentů, které vylučují dataci do novověku.

253. **1) Bezejmenná**, k. ú. Krčín; **2)** x **3)** x; **4)** x; **5)** x; **6)** x; **7)** x; **8)** Krčín, podél státní dráhy za mostem; **9)** Píč 1909, 28; Šíma 1972, 9; **10)** Údajný mohylník, ale místo toho se mělo jednat o zaniklou vesnici. Na lokalitě proběhly výkopy J. Horného.

254. **1) Bezejmenná**, k. ú. Lachov ?; **2)** 1544; **3)** x; **4)** 1544; **5)** Pravděpodobně zastavěná oblast; **6)** x; **7)** x; **8)** Lachov; **9)** Tomek 1881, 83.

255. **1) Bezejmenná**, k. ú. Maršov nad Metují ?; **2)** 1553; **3)** 1553; **4)** x; **5)** Pravděpodobně zastavěná oblast; **6)** x; **7)** x; **8)** Maršov nad Metují; **9)** Sedláček 1883, 226.

256. **1) Bezejmenná**, k. ú. Police nad Metují; **2)** 1421; **3)** 1421; **4)** x; **5)** Pravděpodobně zastavěná oblast; **6)** x; **7)** x; **8)** Police nad Metují, pravděpodobně intravilán (F. Kincl a kol.); **9)** Tomek 1862, 180; Kolektiv 1948, 13–14, 31, Kincl a kol. 1959, 15; **10)** Podle autorů ves zanikla vypálením Slezany.

4.4 Okres Rychnov nad Kněžnou

257. **1) Bezděkov**, k. ú. Jámy u Rychnova nad Kněžnou; **2)** 1358, 1397, 1536; **3)** x; **4)** x; **5)** Pravděpodobně zastavěná oblast; **6)** Ano; **7)** x; **8)** Jámy u Rychnova nad Kněžnou, dvůr Bezděkov (č. p. 8); **9)** Šůla 1973, 700–706; Zrůbek 1992, 19–32; Musil – Svoboda 1998, 20–21; **10)** Ves a od roku 1536 zmiňován jen dvůr. Autoři uvažují nad hypotézou o opevněném sídle. J. Šůla uvádí mezi nálezy keramické fragmenty a kachle. Kachle jsou datovány do 16. – 18. století.

258. **1) Borek; 2) 1397, 1495; 3) x; 4) x; 5) x; 6) x; 7) x; 8)** Okolí Chocně (Sedláček). Pravděpodobně mezi Vysokým Mýtem a Nořínem (F. Roubík), (Královehradecký – Pardubický kraj, okr. Ústí nad Orlicí); **9) Sedláček 1908, 46; Roubík 1959, 105.**

259. **1) Božetice**, k. ú. Borohrádek ?; **2) 1342, 1553, 1582, 1623; 3) x; 4) x; 5) x; 6) x; 7) x; 8)** Borohrádek, v okolí dvora Božetice, na pravém břehu Orlice přibližně 1 km severně od města; **9) Jireček 1873, 595; Roubík 1959, 105; Podzimek 1977, 6; Buryška 2008, 9; 10) Ves a poté dvůr a ovčín.**

260. **1) Břáč**, k. ú. Černíkovice ?; **2) 1495; 3) x; 4) x; 5) x; 6) x; 7) x; 8)** U Černíkovice; **9) Roubík 1959, 105.**

261. **1) Břekeš**, k. ú. Městec nad Dědinou ?; **2) 1543, 1544; 3) x; 4) x; 5) x; 6) x; 7) x; 8)** Městec u Opočna; **9) Sedláček 1908, 58; Profous 1947, 156; Roubík 1959, 100; 10)** Ves a poté mlýn.

262. **1) Bydlo**, k. ú. Bohdašín v Orlických horách ?; **2) 1544; 3) x; 4) Ano; 5)** Pravděpodobně zastavěná oblast; **6) x; 7) x; 8)** V okolí Bohdašína; **9) Profous 1947, 224; Roubík 1959, 100; 10)** Ves a poté samota. Podle F. Roubíka v 18. století na místě založena nová dominikánská osada.

263. **1) Čankovice**, k. ú. Čanka ?; **2) x; 3) x; 4) x; 5)** Pravděpodobně zastavěná oblast; **6) x; 7) x; 8)** Čánka; **9) Roubík 1959, 100; 10)** Autor usuzuje, že by se mohlo jednat o dnešní Čánku.

264. **1) Čečevice**, k. ú. Čičová ?; **2) x; 3) x; 4) x; 5)** Pravděpodobně zastavěná oblast; **6) x; 7) x; 8)** Čičová; **9) Roubík 1959, 105; 10)** Autor usuzuje, že by se mohlo jednat o dnešní Čičovou.

265. **1) Černé Jezero; 2) 1342; 3) x; 4) x; 5) x; 6) x; 7) x; 8)** Pravděpodobně v okolí Borohrádku, Šachova nebo Žďáru nad Orlicí; **9) Jireček 1873, 595; Sedláček 1883, 34; Svoboda 1923, 166; Profous 1949, 139; Roubík 1959, 105; Buryška 2008, 9.**

266. **1) Čerěny, Čerčeny**, k. ú. Vrbice u Kostelce nad Orlicí; **2) 1558, 1695; 3) x; 4) x; 5)** Pravděpodobně zastavěná oblast; **6) x; 7) x; 8)** Vrbice u Kostelce nad Orlicí v místech osady Chlínky; **9) Smolík 1879b, 133; Roubík 1959, 105; Buryška 2008, 27; 10)** Ves a poté aglomerovaná část osady Chlínky.

267. **1) Čížiny**, k. ú. Lupenice ?; **2)** 1558; **3)** x; **4)** x; **5)** x; **6)** x; **7)** x; **8)** Lupenice u Rychnova nad Kněžnou, v místě samoty Čížiny; **9)** Profous 1947, 315; Roubík 1959, 105; **10)** Ves a poté samota u Lupenic.

268. **1) Dlouhá Ves**, k. ú. Olešnice u Rychnova nad Kněžnou/Častolovice/Hřibiny/Čestice u Častolovic; **2)** 1495, 1497, 1577; **3)** x; **4)** x; **5)** x; **6)** x; **7)** x; **8)** Olešnice u Rychnova nad Kněžnou, na styku katastrálních území Hřibín, Olešnice, Častolovic a Čestic pod vrchem zvaným Strýc; **9)** Lašek 1882, 134; Sedláček 1908, 133; Profous – Svoboda 1957, 505; Roubík 1959, 106; Buryška 2008, 10, 19.

269. **1) Dobřínov**, k. ú. Lipovka u Rychnova nad Kněžnou; **2)** 1356, 1411, 1530, 1588; **3)** 1588; **4)** x; **5)** x; **6)** x; **7)** x; **8)** Lipovka u Rychnova nad Kněžnou, v místě samoty Dobřínov; **9)** Roubík 1959, 105; Nespěchal 1986, 109; Musil – Svoboda 1998, 42; Buryška 2008, 17; **10)** F. Musil a L. Svoboda uvádějí, že ves byla svedena na dvůr roku 1530/1556. Dále uvádějí, že kompletně zanikla roku 1588.

270. **1) Doubravice**, k. ú. Častolovice ?; **2)** 1418, 1495; **3)** 1495; **4)** x; **5)** x; **6)** Ano; **7)** Ano; **8)** Častolovice, v místech návrší nad nádražím; **9)** Lašek 1882, 133; Profous 1947, 393; Roubík 1959, 105; Buryška 2008, 10; **10)** J. G. Lašek uvádí, jako pozůstatek po vsi studnu tesanou ve skále a T. Buryška informaci o nalezení novověké keramiky.

271. **1) Dřel, Dřelov, Držel**, k. ú. Borovice u Potštejna; **2)** 1442, 1480, 1544, 1568, 1604, 1621; **3)** 1621; **4)** x; **5)** x; **6)** x; **7)** x; **8)** Kostelec nad Orlicí, dvůr Závřší a tvrz na vrchu Chlumu; **9)** Lašek 1882, 133–134; Sedláček 1908, 166–167; Profous 1947, 411; Roubík 1959, 105; **10)** Ves s tvrzí. Podle J. G. Laška ves zanikla v období třicetileté války.

272. **1) Dřízno**, k. ú. Přepychy u Opočna ?; **2)** 1555; **3)** x; **4)** x; **5)** x; **6)** x; **7)** x; **8)** V okolí Přepych u Opočna; **9)** Profous 1947, 420; Roubík 1959, 100.

273. **1) Dubno**, k. ú. Lipovka u Rychnova nad Kněžnou ?; **2)** 1454, 1456, 1497, 1637, 1748; **3)** 1748; **4)** x; **5)** x; **6)** Ano; **7)** Ano; **8)** Lipovka u Rychnova nad Kněžnou, v místě ovčína, kóty 329 m. Další možností je místo u osady Malá Lipovka vlevo od silnice do Domařína; **9)** Roubík 1959, 105; Háva 1986, 78; Nespěchal 1986, 109;

Zrůbek 1992, 72–87; **10**) Ves a kostel. Nálezy studny a keramiky při stavbě silnice (V. Háva).

274. **1)** Hlásná, Hlásný; **2)** 1356, 1358; **3)** x; **4)** x; **5)** x; **6)** x; **7)** x; **8)** Kostelec nad Orlicí, směrem k Synkovu; **9)** Baum 1869, 449–451; Kalousek 1875, 363; Lašek 1882, 133; Černý 1937, 16; Buryška 2008, 27; Beková – Militký 2016, 337; **10)** Ves s nejasnou lokalizací.

275. **1)** Hřiště, Řiště, k. ú. Doudleby nad Orlicí ?; **2)** 1393, 1414; **3)** x; **4)** x; **5)** x; **6)** x; **7)** x; **8)** U Doudleb nad Orlicí; **9)** Smolík 1879b, 133; Lašek 1882, 134; Profous 1947, 685; Roubík 1959, 105; **10)** Ves s tvrzí a dvorem. F. Roubík uvádí ves jako pustou v 16. století.

276. **1)** Chotiv, k. ú. Žďár nad Orlicí; **2)** 1553; **3)** x; **4)** Ano; **5)** Pravděpodobně zastavěná oblast; **6)** x; **7)** x; **8)** Žďáru nad Orlicí, pravděpodobně osada Chotiv; **9)** Schaller 1790b, 199; Sommer 1836, 350; Palacký 1848, 154; Profous 1949, 44; Roubík 1959, 105; **10)** Ves a poté dvůr z něhož v 18. století vzniklá nová dominikánská osada.

277. **1)** Jablonice; **2)** x; **3)** x; **4)** x; **5)** x; **6)** x; **7)** x; **8)** V okolí Vamberka nebo Kostelce nad Orlicí; **9)** Roubík 1959, 105.

278. **1)** Jankov; **2)** x; **3)** x; **4)** x; **5)** x; **6)** x; **7)** x; **8)** Severně od Dobrého nad Chmelištěm; **9)** Roubík 1959, 101; **10)** Autor polemizuje o možnosti zániku vsi v husitských válkách.

279. **1)** Kút-Val, k. ú. Pulice ?; **2)** x; **3)** x; **4)** x; **5)** x; **6)** x; **7)** x; **8)** V okolí Pulic; **9)** Roubík 1959, 101.

280. **1)** Lán, Láň, Láz, k. ú. Častolovice ?; **2)** 1406; **3)** x; **4)** x; **5)** Zástavba; **6)** Ano; **7)** x; **8)** Kostelec nad Orlicí, při soutoku potoka Štědrá s řekou Kněžnou; **9)** Zoubek 1860, 16; Lašek 1882, 133; Roubík 1959, 105; Buryška 2008, 16; Beková – Militký 2016, 337; Slavík 2016, 133; **10)** Uvedená upřesněná poloha vsi podle M. Bekové a J. Militkého. Tíž autoři uvádějí informace o archeologických nálezech, které datují ves do období od 13. století do 16/17. století. F. Roubík klade zánik vsi na počátek 16. století a J. Slavík zase do období bouřlivých událostí 2. a 3. čtvrtiny 15. století.

281. **1) Lázec, Lazce**, k. ú. Přepychy u Opočna; **2)** 1361, 1394, 1496; **3)** x; **4)** x; **5)** Zástavba; **6)** x; **7)** x; **8)** Přepychy u Opočna, pravděpodobně v severní části intravilánu; **9)** Sedláček 1908, 500; Profous 1949, 487; Roubík 1959, 101; Musil – Svoboda 1998, 131–132; **10)** Ves s dvorem, která pravděpodobně splynula s Přepychy po roce 1496, jak uvádí F. Musil a L. Svoboda. Roubík polemizuje nad tím, že se ves nachází na místě dvora na severním konci Přepych.

282. **1) Lesní Újezd**, k. ú. Rychnov nad Kněžnou; **2)** x; **3)** x; **4)** x; **5)** Zástavba; **6)** x; **7)** x; **8)** Rychnov nad Kněžnou, v intravilánu; **9)** Zrůbek 1992, 203–206.

283. **1) Lhota Kostecká, Tlukačova, Žalmanova**, k. ú. Tuleky; **2)** 1356, 1389, 1407, 1609; **3)** x; **4)** x; **5)** Pravděpodobně zastavěná oblast; **6)** x; **7)** x; **8)** Tutleky, pravděpodobně ve východní části dvora jménem Kostecká Lhotka; **9)** Lašek 1883, 20; Sedláček 1883, 24–30; Sedláček 1908, 519; Svoboda a kol. 1923, 370; Dostál 1931, 76; Novák 1948, 19; Profous 1949, 545; Roubík 1959, 105; Novák 1968, 126–127; Musil – Svoboda 1998, 75–76; **10)** Ves s tvrzí a poté dvůr. Podle J. Dostála a V. Nováka zanikla ves během třicetileté války.

284. **1) Lhota Rychnovská pak Jedlinská, Jedlina**, k. ú. Slemeno u Rychnova nad Kněžnou; **2)** 1338, 1366, 1497; **3)** x; **4)** Ano; **5)** Pravděpodobně; **6)** x; **7)** x; **8)** Slemeno u Rychnova nad Kněžnou, okolo dvora Jedlina; **9)** Sedláček 1908, 523; Dvořák 1940, 27; Novák 1948, 19; Profous 1949, 558; Roubík 1959, 105; Novák 1968, 127; Buryška 2008, 23; **10)** S. Dvořák zmiňuje, že v roce 1467 byla ve vsi založena jednota bratrská. V. Novák uvádí zánik vsi ve třicetileté válce a na jejím místě měl poté vzniknout panský dvůr. T. Buryška upřesňuje informaci s tvrzením, že se ve dvoře má nacházet novostavba z 1. poloviny 17. století.

285. **1) Lhotka**, k. ú. Mokré; **2)** 1363, 1416, 1543, 1546; **3)** x; **4)** x; **5)** Zástavba; **6)** x; **7)** x; **8)** Mokré u Opočna, u severního okraje intravilánu v okolí dvora Lhotka; **9)** Sedláček 1908, 512; Profous 1949, 523; Roubík 1959, 101; Musil – Svoboda 1998, 85; **10)** Ves, která byla, podle F. Musila a L. Svobody roku 1546 svedena na dvůr.

286. **1) Lisovec**; **2)** 1406; **3)** x; **4)** x; **5)** x; **6)** x; **7)** x; **8)** V okolí mezi Královou Lhotou a Meziříčím; **9)** Sedláček 1908, 549; Roubík 1959, 101.

287. **1) Malá Svinná**, k. ú. Svinná u Brocné; **2)** 1558, 1576, 1653; **3) x; 4) x; 5)** Pravděpodobně zastavěná oblast; **6) x; 7) x; 8)** Svinná, osada jménem Svinecký dvůr (č. p. 24–29); **9)** Musil – Svoboda 1998, 164–165; **10)** K obnovení vsi mělo dojít v 80. letech 18. století raabizací.

288. **1) Mnichovice, Michovice**, k. ú. Lípa nad Orlicí ?; **2)** 1360, 1495, 1544, 1577, 1657; **3) x; 4) x; 5) x; 6) x; 7) x; 8)** Lípa nad Orlicí, podél cesty do Týniště nad Orlicí; **9)** Rojek 1870, Lašek 1882, 131–133; Profous 1951, 115; Roubík 1959, 105; Podzimek 1977, 6; Koldinský a kol. 2002, 44; **10)** Ves podle Roubíka zrušena před rokem 1714. J. G. Lašek uvádí, že ves byla v letech 1621–1671 vykoupěna a pozemky připojeny k týnišťskému dvoru. L. Koldinský a kolektiv podporují Laškovo tvrzení informací, že ves zanikla do poloviny 17. století.

289. **1) Mnichovství**, k. ú. Vyhnánov; **2)** 1229, 1540, 1542; **3) x; 4) x; 5) x; 6) x; 7) x; 8)** Vyhnánov, v poloze u potoka jižně od samoty jménem Mnichovství; **9)** Černý 1937, 38; Buryška 2008, 27; **10)** Ves a poté dvůr.

290. **1) Mníšek**, k. ú. Vamberk ?; **2) x; 3) x; 4) x; 5) x; 6) x; 7) x; 8)** Vamberk, osada zvaná Zářečí / u samoty jménem Mníšek; **9)** Sedláček 1908, 615; Roubík 1959, 105; Buryška 2008, 26.

291. **1) Ostrov**, k. ú. Hroška; **2)** 1450, 1487; **3) x; 4) x; 5) x; 6) x; 7) x; 8)** Na místě dnešního dvora u vesnice Hroška; **9)** Profous 1951, 299; Roubík 1959, 101; **10)** Ves a poté dvůr.

292. **1) Podlažice**; **2)** 1542; **3) x; 4) x; 5) x; 6) x; 7) x; 8)** Východně od Opočna; **9)** Profous 1951, 399; Roubík 1959, 101.

293. **1) Police**; **2)** 1228, 1229, 1330, 1397, 1545, 1562; **3) x; 4) x; 5)** Pravděpodobně zastavěná oblast; **6) x; 7) x; 8)** Vyhnánov nebo na cestě mezi Doudleby a Potštejnem; **9)** Lašek 1884, 99; Sedláček 1883, 199; Lašek 1884, 99; Sedláček 1908, 714; CDB II, 380; Svoboda 1923, 166; Černý 1937, 14; Profous 1951, 426; Roubík 1959, 106; Luttere 1969, 24; Musil – Svoboda 1998, 115; Buryška 2008, 27; **10)** Zaniklá ves s tvrzí. Autoři se neshodují na přesné poloze vsi. F. Černý klade zánik Police do 16. století. A. Svoboda datuje do období třicetileté války.

294. **1) Proroubka, Proroubky**, k. ú. Proruby u Potštejna ?; **2)** 1497, 1498, 1623; **3)** x; **4)** x; **5)** x; **6)** x; **7)** x; **8)** Proruby u Kostelce nad Orlicí; **9)** Profous 1951, 489; Roubík 1959, 106.

295. **1) Pršín**; **2)** x; **3)** x; **4)** x; **5)** x; **6)** x; **7)** x; **8)** Autor uvádí ves pouze ve srovnání s Dubnem; **9)** Roubík 1959, 106.

296. **1) Předboř**, k. ú. Králova Lhota u Českého Meziříčí ?; **2)** 1500; **3)** 1500; **4)** x; **5)** x; **6)** x; **7)** x; **8)** U Královy Lhoty; **9)** Roubík 1959, 101.

297. **1) Předčín**, k. ú. Solnice ?; **2)** 1386; **3)** x; **4)** x; **5)** x; **6)** x; **7)** x; **8)** U Solnice; **9)** Sedláček 1908, 727; Roubík 1959, 106; Profous 1951, 462; **10)** A. Sedláček uvádí, že Předčín patřil roku 1386 k Solnici u Rychnova nad Kněžnou.

298. **1) Příčno**, k. ú. Pohoří u Dobrušky/Opočno pod Orlickými horami; **2)** 1361, 1455; **3)** x; **4)** x; **5)** x; **6)** x; **7)** x; **8)** Mezi Pohoří a Opočnem v poloze Na Příčné na místě střetu silnice z Pohoře a Pulic k Opočnu; **9)** Sedláček 1908, 733; Profous 1951, 476; Roubík 1959, 101.

299. **1) Radliště, Hradliště, Hradiště**, k. ú. Opočno pod Orlickými horami ?; **2)** 1455, 1534, 1542; **3)** x; **4)** x; **5)** x; **6)** x; **7)** x; **8)** U Opočna; **9)** Sedláček 1908, 749; Profous 1947, 665; Roubík 1959, 101.

300. **1) Rohy, Rohov**, k. ú. Kostelec nad Orlicí ?; **2)** 1382, 1393, 1406; **3)** x; **4)** x; **5)** Pravděpodobně zastavěná oblast; **6)** x; **7)** x; **8)** V okolí Kostelce nad Orlicí, jedna z možných poloh směrem na jih od železniční zastávky Synkov; **9)** Sedláček 1908, 767; Profous 1951, 576; Roubík 1959, 106; Buryška 2008, 15–16; Beková – Militký 2016, 337; **10)** Podle M. Bekové a J. Militkého není dosud vyřešena otázka polohy vsi.

301. **1) Sokol**, k. ú. Velký Uhřínov; **2)** 1624, 1636, 1576, 1836; **3)** 1576; **4)** x; **5)** Zástavba; **6)** x; **7)** x; **8)** Velký Uhřínov, v místě intravilánu; **9)** Sommer 1836, 265; Palacký 1848, 153; Profous – Svoboda 1957, 131; Roubík 1959, 106; Luttere 1969, 107; **10)** Podle F. Roubíka ves splynula s Velkým Uhřínovem. I. Luttere uvádí, že Sokol měl být údajně založen v letech 1352–1369.

302. **1) Starý Lokot**, k. ú. Slemeno u Rychnova nad Kněžnou; **2)** x; **3)** x; **4)** x; **5)** Pravděpodobně zastavěná oblast; **6)** x; **7)** x; **8)** Slemeno, v části vsi; **9)** Profous 1949,

656; Roubík 1959, 105; **10**) Podle A. Profouse a F. Roubíka se ves měla stát součástí Slemena u Rychnova nad Kněžnou.

303. **1)** **Stradynice, Stradyny, Stradyně, Stradyna, Stradina**, k. ú. Kostelec nad Orlicí; **2)** 1352, 1356, 1558; **3)** 1558; **4)** x; **5)** Pravděpodobně zastavěná oblast; **6)** x; **7)** x; **8)** Kostelec nad Orlicí, v oblasti Nového zámku, v poloze pomístních názvů Na Stradinách a Stradina; **9)** Zoubek 1868, 96; Kalousek 1875, 362; Sedláček 1883, 18; Sedláček 1908, 833; Profous – Svoboda 1957, 179; Roubík 1959, 106; Musil – Svoboda 1998, 64–75; Buryška 2008, 16; Beková – Militký 2016, 337; Slavík 2016, 133; **10)** J. F. Zoubek uvádí zánik vsi v husitských válkách. J. Slavík ale zastává teorii založenou na absenci pitné vody, ves proto klade do nižších poloh k řece a rovněž uvádí i myšlenku, že mohla zaniknout v důsledku povodní.

304. **1)** **Světlá**, k. ú. Žďár nad Orlicí ?; **2)** 1800; **3)** x; **4)** 1800; **5)** Pravděpodobně zastavěná oblast; **6)** x; **7)** x; **8)** Žďár nad Orlicí; **9)** Sedláček 1887, 259–260; Zelenka 1971, 90; **10)** Ves zaniknout v letech 1544–1582 a k jejímu obnovení došlo z hospodářského dvora po roce 1800.

305. **1)** **Štědrá**, k. ú. Kostelec nad Orlicí; **2)** x; **3)** x; **4)** x; **5)** x; **6)** Ano; **7)** x; **8)** Kostelec nad Orlicí v prostoru severně nad potokem Štědrá v blízkosti hradní kolonie; **9)** Slavík 2016, 133; **10)** Autor odůvodňuje určení polohy pomocí archeologických nálezů.

306. **1)** **Tisová**, k. ú. Kvasiny; **2)** 1411, 1497, 1558; **3)** 1497; **4)** x; **5)** x; **6)** Ano; **7)** x; **8)** Solnice, poloha Na Tisové. P. č. 2029, 2039, 2063, 2081, 2118, 458 a 471; **9)** Šůla 1979, 292–294 (J. Šůla); Sklenář 1992, 236, 707; Zrůbek 1992, 225; **10)** J. Šůla ztotožňuje s Tisovcem. K. Sklenář uvádí nalezení keramiky a popela na lokalitě.

307. **1)** **Tisovec**, k. ú. Malý Uhřínov ?; **2)** 1411, 1544, 1558; **3)** 1544; **4)** x; **5)** x; **6)** x; **7)** x; **8)** Malý Uhřínov; **9)** Sedláček 1908, 888; Roubík 1959, 106; Podzimek 1977, 6; **10)** Pravděpodobně se ale jedná pouze o ves Tisová.

308. **1)** **Vranov**, k. ú. Meziříčí; **2)** 1361, 1414, 1543, 1598; **3)** 1598; **4)** x; **5)** x; **6)** x; **7)** x; **8)** České Meziříčí, v jižní části katastru přibližně 100–200 m východně od dvora Vranov, p. č. 3522; **9)** Profous – Svoboda 1957, 616; Roubík 1959, 101; Musil – Svoboda 1998, 183–184; **10)** Ves s tvrzí a poté dvůr. F. Musil a L. Svoboda uvádí, že mělo k zániku vsi i tvrze dojít po roce 1598. Tíž autoři upřesňují lokalizaci vsi do místa

východně od dvora Vranov. A zároveň informují o nálezech keramiky datované do 13.–15. století.

309. **1) Výrovce**, k. ú. Častolovice ?; **2)** 1409; **3)** x; **4)** x; **5)** x; **6)** x; **7)** x; **8)** V okolí Častolovic; **9)** Lašek 1882/84, 134; **10)** Ves a dvůr.

310. **1) Zábrody**, k. ú. Synkov ?; **2)** 1558; **3)** 1558/1559; **4)** x; **5)** x; **6)** x; **7)** x; **8)** Synkov a okolí obce; **9)** Svoboda 1923, 166; Jizba 1937, 187; Buryška 2008, 24.

311. **1) Zákraví**, k. ú. Bystré v Orlických horách ?; **2)** 1344, 1350, 1363, 1377, 1417; **3)** 1537; **4)** x; **5)** x; **6)** x; **7)** Ano; **8)** Bystré v Orlických horách, v poloze Kosteliště; **9)** Profous – Svoboda 1957, 714; Roubík 1959, 101; Remeš 1998, 3–4; **10)** Farní ves. R. Remeš uvádí, že ves zanikla demografickou katastrofou před rokem 1537.

312. **1) Žabokrky**; **2)** 1558; **3)** x; **4)** x; **5)** x; **6)** x; **7)** x; **8)** Potštejn nebo Tukleky u Kostelce nad Orlicí; **9)** Kalousek 1875, 363; Profous – Svoboda, 779; Roubík 1959, 106.

313. **1) Bezejmenná**, k. ú. Libel ?; **2)** 1628; **3)** x; **4)** x; **5)** x; **6)** x; **7)** x; **8)** Libel, v poloze jménem Červená Vrata na návrší severně od vsi. V poloze pomístní jméno Ve Slatinkách; **9)** Anonym 2006, 5–6; **10)** Podle autora je ves spojována se selským povstáním roku 1628. Poté přemístěna po požáru.

4.5 Okres Trutnov

314. **1) Bornflos**, k.ú. Žacléř ?; **2)** x; **3)** x; **4)** x; **5)** x; **6)** x; **7)** x; **8)** Žacléř; **9)** Roubík 1959, 106; Staněk a kol. 1968, 234; **10)** Farní ves. Pravděpodobně dnešní Žacléř.

315. **1) Brusnice**, k.ú. Debrné u Mostku ?; **2)** 1260; **3)** x; **4)** x; **5)** x; **6)** x; **7)** x; **8)** Severně od Debrného; **9)** Roubík 1959, 106.

316. **1) Bukovina**, k.ú. Huntířov; **2)** x; **3)** x; **4)** x; **5)** x; **6)** x; **7)** x; **8)** Huntířov, na katastrálním území; **9)** Roup 1977, 554.

317. **1) Burgberg**, k.ú. Hostinné ?; **2)** x; **3)** x; **4)** x; **5)** x; **6)** x; **7)** x; **8)** Hostinné, nejspíše okolí města; **9)** Wolf 1964, 62.

318. **1) Čilmov**; **2)** 1426, 1562, 1594; **3) x**; **4) x**; **5)** Pravděpodobně zastavěná oblast; **6) x**; **7) x**; **8)** Část Dvora Králové nad Labem jménem Žirecká Podstráň (F. Roubík), nebo Borek a Třemešná (A. Profous); **9)** Profous 1947, 249; Roubík 1959, 101.

319. **1) Červené Poličany**, k.ú. Lanžov; **2)** 1354, 1615; **3) x**; **4) Ne**; **5)** Pravděpodobně zastavěná oblast; **6) x**; **7) x**; **8)** Lanžov, v místech dnešního Červeného dvora; **9)** Petera-Rohoznický 1876, 549–550; Pokorný 1895, 217; Kudrnáč 1903, 67; Profous 1951, 426; Roubík 1959, 101; Staněk a kol. 1968, 141; Šalda 1969, 46; Drnovský 2005, 238; **10)** Ves a tvrz, poté nejspíše Červený dvůr u Lanžova a Bílých Poličan. F. Petera-Rohoznický uvádí, že tvrzisté obklopené valem o průměru přibližně 30 kroků mělo být roku 1874 rozvezeno.

320. **1) Dvoreček u České Brusnice**, k.ú. Souvrať ?; **2) x**; **3) x**; **4) x**; **5) x**; **6) x**; **7) x**; **8)** Souvrať; **9)** Roubík 1959, 102; **10)** Je pravděpodobné, že se jedná o zaniklou ves Boreček.

321. **1) Giessdorf, Goswindsdorf, Suswisdorf**, k.ú. Vrchlabí ?; **2)** 1365, 1534; **3) x**; **4) x**; **5)** Pravděpodobně zastavěná oblast; **6) x**; **7) x**; **8)** Vrchlabí, v intravilánu nebo okolí; **9)** Sedláček 1887, 230; Šimák 1933, 13; Profous 1947, 491; Roubík 1959, 106; Wolf 1964, 81; Staněk a kol. 1968, 226; **10)** Ves splynula s Vrchlabím.

322. **1) Heinrichau**, k.ú. Klášterská Lhota; **2) x**; **3) x**; **4) x**; **5)** Pravděpodobně zastavěná oblast; **6) x**; **7) x**; **8)** Klášterská Lhota; **9)** Roubík 1959, 106. **10)** Původní název pro Klášterskou Lhotu.

323. **1) Hvozdnice**, k.ú. Podhůří-Harta; **2) x**; **3) x**; **4) x**; **5)** Pravděpodobně zastavěná oblast; **6) x**; **7) x**; **8)** Podhůří; **9)** Roubík 1959, 106; **10)** Podle autora se nejspíše jedná o Podhůří, část města Vrchlabí.

324. **1) Jesenec**, k.ú. Sklenářovice ?; **2) x**; **3) x**; **4) x**; **5) x**; **6) x**; **7) x**; **8)** U Sklenářovic; **9)** Roubík 1959, 106.

325. **1) Kostelec**, k.ú. Horní Dehtov ?; **2) x**; **3) x**; **4) x**; **5) x**; **6) x**; **7) x**; **8)** Horní Dehtov; **9)** Petera-Rohoznický 1873, 150–151; **10)** Zaniklá ves a tvrz.

326. **1) Kryblice; 2) 1521, 1533; 3) x; 4) x; 5) x; 6) x; 7) x; 8)** Trutnov, východní část města (F. Roubík) nad řekou Úpou (A. Profous); **9)** Profous 1949, 431; Roubík 1959, 106.

327. **1) Lhota**, k. ú. Dolní Branná ?; **2) 1403; 3) x; 4) x; 5) x; 6) x; 7) x; 8)** Dolní Branná a okolí; **9)** Sedláček 1908, 512; Profous 1949, 518; Roubík 1959, 94, 106.

328. **1) Lhota u Trutnova**, k. ú. Lhota u Trutnova; **2) x; 3) x; 4) x; 5) x; 6) x; 7) x; 8)** Lhota u Trutnova; **9)** Procházka – Wolf 1971, 406.

329. **1) Lysá; 2) 1260; 3) x; 4) x; 5) x; 6) x; 7) x; 8)** Mezi Debrným, Libčí a Voletinami; **9)** Profous 1949, 702; Roubík 1959, 106; Procházka – Wolf 1971, 405; Jansa 2006, 19; Wolf 2006, 84; Fiedler 2007, 45; **10)** F. Roubík uvádí, že ves náležela roku 1260 k trutnovské faře.

330. **1) Maršovice**, k.ú. Velký Vřešťov ?; **2) 1378, 1538; 3) x; 4) x; 5) x; 6) x; 7) x; 8)** Velký Vřešťov; **9)** Roubík 1959, 101.

331. **1) Miřejov**, k.ú. Lanžov ?; **2) x; 3) x; 4) x; 5) x; 6) x; 7) x; 8)** Lanžov; **9)** Sedláček 1887, 143. **10)** Ves a tvrz.

332. **1) Nová Kocbeř**, k.ú. Kocbeře ?; **2) x; 3) x; 4) x; 5) x; 6) x; 7) x; 8)** Mezi Kocbeří a Novou Kocbeří; **9)** Wolf 1989, 65; **10)** Autor uvádí, že v roce 1976/77 proběhl geologický průzkum L. Jiráka na lokalitě.

333. **1) Ostrožnice; 2) 1260; 3) x; 4) x; 5) x; 6) x; 7) x; 8)** V oblasti Volánova, Voletin, Kryblice, Poříčí a Petříkovic; **9)** Roubík 1959, 106; Procházka – Wolf 1971, 405; Wolf 1975, 460; Wolf 1983, 315–316; Jansa 2006, 19; Wolf 2006, 84; **10)** V. Wolf a J. Procházka uvádějí, že k roku 1260 byla ves zmíněna jako farní.

334. **1) Peličov; 2) 1416; 3) x; 4) x; 5) x; 6) x; 7) x; 8)** U Trutnova (F. Roubík, A. Profous) nebo Bílé Poličany (J. Procházka – V. Wolf); **9)** Profous 1951, 339; Roubík 1959, 106; Procházka – Wolf 1971, 406.

335. **1) Podhoří**, k.ú. Sylvárov ?; **2) 1515, 1524; 3) x; 4) x; 5)** Pravděpodobně zastavěná oblast; **6) x; 7) x; 8)** Sylvárov; **9)** Profous 1951, 397; Roubík 1959, 101; **10)** pravděpodobně část Dvora Králové nad Labem jménem Sylvárov.

336. **1) Popluží**, k.ú. Havlovice ?; **2)** 1545, 1623; **3)** x; **4)** x; **5)** x; **6)** x; **7)** x; **8)** Havlovice; **9)** Profous 1951, 434; Roubík 1959, 106; **10)** Profous uvádí skupinu chalup podél řeky Úpy u Havlovic.
337. **1) Reinoldishain**, k. ú. Bukovina, Huntířov; **2)** x; **3)** x; **4)** x; **5)** x; **6)** x; **7)** x; **8)** U Dvora Králové nad Labem, Bukovina (F. Roubík). Nebo do míst k Huntířovu (V. Wolf); **9)** Roubík 1959, 101; Wolf 1964, 88.
338. **1) Stará Ves**, k.ú. Trutnov ? **2)** x; **3)** x; **4)** x; **5)** Pravděpodobně zastavěná oblast; **6)** x; **7)** x; **8)** Trutnov, intravilán nebo okolí; **9)** Procházka – Wolf 1971, 405; Wolf 2006, 84; **10)** Další název je podle O. Wolfa (2006) také Antiqua Villa.
339. **1) Strážkovice**; **2)** 1542; **3)** 1542; **4)** x; **5)** x; **6)** x; **7)** x; **8)** Hodkovice nebo Strážkovice v Podkrkonoší; **9)** Profous – Svoboda 1957, 193; Roubík 1959, 99.
340. **1) Stubin**; **2)** 1292, 1318; **3)** x; **4)** x; **5)** x; **6)** x; **7)** x; **8)** Mezi Královcem a Jurkowicemi v Polsku; **9)** Wolf 1983, 315; Fiedler 2007, 45; **10)** Podle V. Wolfa došlo k darování vsi spolu s Královcem křešovskému cisterciáckému klášteru Bolkem I.
341. **1) Újezdec**, k.ú. Kašov ?; **2)** x; **3)** x; **4)** x; **5)** Pravděpodobně zastavěná oblast; **6)** x; **7)** x; **8)** Kašov; **9)** Profous – Svoboda 1957, 438; Roubík 1959, 101; **10)** Nejspíše původní název vsi Kašov.
342. **1) Úpa**, k.ú. Trutnov; **2)** 1260; **3)** x; **4)** x; **5)** Zástavba; **6)** x; **7)** x; **8)** Trutnov, Horní Staré Město v okolí kostela sv. Václava; **9)** Just 1959a, 111; Just 1959b, 48; Roubík 1959, 106; Staněk a kol. 1968, 13, 138, 215; Procházka – Wolf 1971, 405–406; Wolf 1977, 105; Jansa 2006, 19; **10)** Úpa (Upa Primum), jako stará předlokační ves a původní název Trutnova. Podle J. Procházky a V. Wolfa měla být ves roku 1260 jmenována jako farní.
343. **1) Velehrádek**, k.ú. Doubravice u Dvora Králové ?; **2)** x; **3)** x; **4)** x; **5)** x; **6)** x; **7)** x; **8)** Doubravice; **9)** Pokorný 1895, 217.
344. **1) Vizov**, k.ú. Žaclěř ?; **2)** 1391, 1414, 1417, 1421; **3)** 1421 ?; **4)** Ano; **5)** Zástavba; **6)** x; **7)** x; **8)** Žaclěř, místní část jménem Vizov; **9)** Profous – Svoboda 1957, 656–657; Svoboda – Šmilauer 1960, 296–297; Málek 2007, 31–33; **10)** V. Málek předpokládá,

že Vizov zanikl během třicetileté války, nebo už roku 1421. K obnovení mělo podle téhož autora dojít na přelomu 17. a 18. století.

345. **1) Vogschi**, k.ú. Bojiště u Trutnova; **2) x; 3) x; 4) x; 5) x; 6) x; 7) x; 8)** Trutnov, část města jménem Bojiště; **9)** Roubík 1959, 106; **10)** Podle autora mělo dojít k opětovnému emfyteutickému založení na místě dnešního Bojiště.

346. **1) Záhliní**, k.ú. Dubenec; **2)** 1394, 1565, 1622; **3) x; 4) x; 5) x; 6) x; 7) x; 8)** Dubenec, místní část jménem Horní Dubenec; **9)** Profous – Svoboda 1957, 691; Roubík 1959, 101; Hás 2006, 157; **10)** Podle F. Roubíka měl k roku 1622 stát na místě vsi mlýn.

347. **1) Zátluky**; **2)** 1393, 1396, 1521 1544, 1612; **3)** 1521; **4) x; 5) x; 6) x; 7) x; 8)** Horní Dehtov / Poličany; **9)** Pokorný 1895, 217; Sedláček 1908, 1008; Profous – Svoboda 1957, 737; Roubík 1959, 102; Staněk a kol. 1968, 86–87, 132; Machek 1969, 372; Šalda 1969, 46; Wolf 1989, 64; **10)** Autoři se neshodují na poloze vsi.

348. **1) Zdobín**, k.ú. Zdobín ?; **2) x; 3) x; 4) x; 5) x; 6) x; 7) x; 8)** Zdobín; **9)** Janoušek – Matys 1937, 133.

349. **1) Žaltman**; **2) x; 3) x; 4) x; 5) x; 6) x; 7) x; 8)** Mezi Radvanicemi, Sedloňovem a Petrovicemi, v poloze Naplace; **9)** Hraše 1885, 132.

350. **1) Bezejmenná**, k.ú. Dolní Albeřice ?; **2)** 1470; **3) x; 4) x; 5) x; 6) x; 7) x; 8)** Dolní Albeřice; **9)** Procházka – Wolf 1971, 406–409.

351. **1) Bezejmenná**, k.ú. Bezděkov u Trutnova ?; **2) x; 3) x; 4) Ano; 5) x; 6) x; 7) x; 8)** Bezděkov; **9)** Procházka – Wolf 1971, 406.

352. **1) Bezejmenná**, k.ú. Chvaleč ?; **2)** 1521; **3) x; 4) x; 5) x; 6) x; 7) x; 8)** Chvaleč; **9)** Procházka – Wolf 1971, 406.

353. **1) Bezejmenná**, k.ú. Klášterská Lhota ?; **2) x; 3) x; 4) x; 5) x; 6) x; 7) x; 8)** Klášterská Lhota; **9)** Müller 1975, 306.

354. **1) Bezejmenná**, k.ú. Křenov u Žacléře ?; **2) x; 3) x; 4) x; 5) x; 6) x; 7) x; 8)** Křenov; **9)** Procházka – Wolf 1971, 406.

355. **1) Bezejmenná**, k.ú. Petrovice u Strážkovic ?; **2) x; 3) x; 4) x; 5) x; 6) x; 7) x; 8)** Petrovice; **9)** Schreiber 1923, 86.

356. **1) Bezejmenná**, k.ú. Radvanice v Čechách ?; **2) 1521; 3) x; 4) Ano; 5)** Pravděpodobně zastavěná oblast; **6) x; 7) x; 8) Radvanice; 9)** Reil 2005, 81; **10)** Údajná zaniklá ves.

357. **1) Bezejmenná**, k.ú. Rтынě v Podkrkonoší ?; **2) x; 3) x; 4) x; 5) x; 6) x; 7) x; 8)** Rтынě v Podkrkonoší; **9)** Schreiber 1929, 103.

358. **1) Bezejmenná**, k.ú. Úpice ?; **2) x; 3) x; 4) x; 5) x; 6) x; 7) x; 8)** Úpice; **9)** Tomek 1862, 180; Schreiber 1923, 86; Kolektiv 1948, 13–14, 31.

359. **1) Bezejmenná**, k.ú. Starý Sedloňov ?; **2) x; 3) x; 4) x; 5) x; 6) x; 7) x; 8)** Starý Sedloňov; **9)** Procházka – Wolf 1971, 406; Schreiber 1923, 86.

5. Vyhodnocení práce

Výsledkem práce je soupis 359 zaniklých středověkých a raně novověkých vesnic nacházejících se na území Královehradeckého kraje. Součet historických zmínek obsažených v práci činí 661. Nejstarší historická zmínka ze soupisu je z roku 1068 o zaniklé vesnici Dobenín (okres Náchod) a ta nejmladší je z roku 1854 o vesnici Skřeněř (okres Hradec Králové). U vesnic byly zaznamenány většinou tři až pět historických zmínek, ale v některých případech náleželo k jedné vesnici až deset historických zmínek. Nejbohatší období z hlediska historických zmínek spadá do rozmezí 1540–1560. Z grafu (Příloha II., Graf 1) lze vyčíst, že největší hodnoty jsou viditelné v rozmezích let 1368–1468 (192 zmínek), 1468–1568 (199 zmínek), 1568–1668 (118 zmínek).

Zmínek dokládajících zanikání vesnic bylo výrazně méně, s počtem 132. Nejstarší zmínkou o pustnutí vsi je zmínka z roku 1228, vztahující se k vesnici Hradiště (okres Jičín). Nejmladší zmínka pochází z roku 1780 o vesnici Ples, Starý Ples (okres Náchod). V případě mladší zmínky se již mělo jednat o zánik vsi při stavbě pevnosti Ples. K jedné vesnici může náležet i více zmínek o pustnutí, ale jejich počet ve výsledných hodnotách není téměř patrný, protože jejich celkový počet je nízký. Proto byly pro statistické účely brány v potaz pouze první zmínky o zpustnutí vsi. V případě pustnutí vsi lze opět pozorovat koncentrace zmínek v rozmezí let 1540–1560. V grafu (Příloha II., Graf 2) potvrzeno velkým nárůstem v letech 1528–1628 s četností 71 zmínek. K takto velkému nárůstu v tomto období (oproti ostatním intervalům o přibližně 50 zmínek, tedy nárůst o 86 %) dochází zejména díky tomu, že samotný interval zastupuje období z části po husitských válkách a z části období třicetileté války. Pro samotné grafy okresů Hradec Králové (Příloha II., Graf 3), Jičín (Příloha II., Graf 4) a Náchod (Příloha II., Graf 5) platí zvýšené hodnoty zmínek o zanikání vesnic v intervalech 1500–1550 a 1600–1650. V případě jičínského okresu ještě platí velký počet zmínek do roku 1500. Pro grafy okresů Rychnov nad Kněžnou (Příloha II., Graf 6) a Trutnov (Příloha II., Graf 7) byly zaznamenány naopak nárůsty počtů zmínek pro intervaly do roku 1500 a 1550–1600.

Na mapě zachycující zánik ZSV (Příloha I., Obr. 7) jsou pozorovatelné koncentrace vesnic, které zanikly ve stejném intervalovém období. Například vesnice

252, 208 a 220, jejichž rok zániku spadá do intervalového období 1628–1728. Všechny vyjmenované vesnice zanikly během třicetileté války. Bohužel ne u všech zkoumaných vesnic bylo možné dohledat způsob jejich zániku a proto, lze pouze uvažovat, jestli zanikly násilně, nebo přirozeně v důsledku výběru špatné lokality. Na tuto otázku by mohl v budoucnu přinést odpověď především detektorový průzkum, povrchová prospekce nebo archeologický výzkum vesnic, u kterých je známá přesnější poloha.

Poslední sledované historické zmínky jsou ty, které informují o obnovení zaniklých vesnic (Příloha I., Obr. 8). Pro statistické účely byly vybrány pouze zmínky, které informují o datu, ke kterému měla být ves obnovena, nebo již byla uvedena jako obnovená. Počet těchto zmínek je 36. Nejstarší zmínka o obnovení vsi je z roku 1516, vztahující se k bezejmenné vesnici (197, okres Jičín), která měla být současně povýšena na město. Nejmladší zmínka je z roku 1854 o vesnici jménem Skřeněř. Historické zmínky o obnovování zaniklých vsí jsou pozorovatelné opět v rozmezí 1540–1560. Na vytvořeném grafu (Příloha II., Graf 8) je viditelný nárůst zmínek v intervalech 1516–1616 a 1716–1816. Stejně jako v případě zániků vsí, tak i pro historické zmínky informující o jejich obnovování byly vytvořeny grafy pro samotné okresy. U okresu Hradec Králové (Příloha II., Graf 9) je možné pozorovat znatelné nárůsty hodnot v intervalech před rokem 1600, 1650–1700 a 1750–1800. V případě okresu Jičín (Příloha II. Graf 10) jsou zvyšující se hodnoty v intervalu před rokem 1600, 1750–1800 a 1800–1850. Pro okres Náchod (Příloha II., Graf 11) bylo kvůli velmi malému množství zmínek možné pouze vytvořit graf bez bližší vypovídající hodnoty a pro rychnovský a trutnovský okres nebylo možné vytvořit grafy kvůli nedostatečnému množství údajů. Závěrem k problematice historických zmínek je potřeba dodat, že vyobrazené hodnoty lze považovat za značně zkreslené, protože zmínky o zanikání a obnovování vesnic se ne vždy vztahují přesně k danému roku.

Následující otázkou po vyhodnocení historických zmínek a jejich vypovídací hodnotě je poloha zaniklých vesnic. Časně slovanské osídlení Čech a Moravy se koncentruje na nejvíce úrodné oblasti a do poloh překračujících 300 m. n. m. zasahuje pouze minimálně. V 8.–9. století začalo docházet i k osídlování méně úrodných oblastí nad 400 m. n. m a v 13. století došlo k postupnému rozšíření osídlení do všech zemědělsky využitelných oblastí (Klápště 2005, 172–173). V níže položených

oblastech Královehradeckého kraje přibližně od 200 do 400 m. n. m. jsou ZSV rozseté náhodně a nelze u nich hledat nějakou spojitost. Při nadmořské výšce 400 až 600 m. n. m. výskyt ZSV řídne a v oblastech nad 700 m. n. m. nejsou evidované téměř žádné. Proto lze uvažovat nad tím, že se vzrůstající nadmořskou výškou, a tedy i s horšími podmínkami pro zemědělství, klesala snaha o jejich osídlování.

Při detailnějším pohledu na mapu okresu Hradec Králové (Příloha I., Obr. 2) lze pozorovat především velký shluk vesnic vně a kolem města Nový Bydžov (23, 63, 79, 84, 53, 12, 41). Dalším pozorovatelným shlukem je menší táhlý útvar vesnic podél jihozápadní hranice okresu kolem města Chlumeck nad Cidlinou (15, 31, 59, 36, 61, 54, 74, 60, 4, 69, 35, 34, 47). Z mapy je patrné, že se v tomto případě koncentrují ZSV především do západní části okresu. Zároveň je potřeba brát v potaz, že do mapy jsou zahrnuty jenom ty vesnice, které se podařilo blíže lokalizovat, a proto je vypovídající hodnota pouze částečná. Koncentrace vesnic u většího města je viditelná pouze v případě Nového Bydžova, ve zbytku okresu jsou ZSV rozmístěné spíše po jeho hranicích.

Na celém území okresu Jičín je viditelné velké množství ZSV (Příloha I., Obr. 3). Tato situace je zapříčiněna velmi dobrým stavem poznání. Na mapě lze i přesto sledovat rozmístění vesnic na severu i jihu okresu. Ve středu okresu se nachází nezaplňovaná místa a nabízí se tak otázka, jestli v tom lze hledat nějakou spojitost.

Zaniklé vesnice se v případě náchodského okresu (Příloha I., Obr. 4) koncentrují u větších měst, například u Nového města nad Metují (229, 253, 212, 207, 250, 240, 220, 251, 205, 208) a Červeného Kostelce (237, 238, 225, 215). Vznik koncentrací ZSV kolem Nového Města nad Metují bych přikládal dobrému stavu poznání díky B. Dragounovi, ale také tomu, že zde docházelo k sloučení vesnic s větším městem. Ve zbytku sledovaného okresu nejsou viditelné větší shluky vesnic, snad s výjimkou 226, 210, 234, 217 u vodní nádrže Rozkoš.

Shluky zaniklých středověkých vesnic na území okresu Rychnov nad Kněžnou (Příloha I., Obr. 5) se nacházejí na území a okolo města Kostelce nad Orlicí (270, 303, 300, 305, 290, 309) s navazující koncentrací (310, 302, 283, 384) na území obcí Synkov, Slemeno a Tukleky. Směrem vně potom koncentrace ZSV postupně slábnou. Další shluky vesnic jsou patrné u měst Rychnov nad Kněžnou (282, 257) a Vamberk (290, 275, 289). Za zmínku stojí rovněž zvýšená koncentrace ZSV v severozápadní

části okresu (21,308, 263, 299, 298, 279).

V okrese Trutnov se nachází menší počet ZSV (Příloha I., Obr. 6), než v případech předchozích okresů. Důvodem je, že k velké části z nich není k dispozici dostatečné množství informací, které by pomohly některé vsi blíže lokalizovat. V okrese se nacházejí pouze menší shluky dvou a více vesnic, například u obce Lanžov (319, 331), města Trutnov (342, 338, 345) a Žacléř (344, 314). Zbytek ZSV je rozmístěn přibližně v západní, jihozápadní, východní a severovýchodní části okresu. Ve středu okresu od severozápadu do jihovýchodu nejsou pozorovatelné žádné zaniklé vsi.

Dosud byly v analytické části práce podrobeny detailnímu prozkoumání především historické zmínky a polohy zaniklých vesnic. Pro získání dalších poznatků bude do budoucna potřeba především archeologického bádání (nedestruktivní i destruktivní metody). Ze zaniklých středověkých a raně novověkých vesnic byly pro bližší analýzu vybrány ty, které jde přesněji lokalizovat pomocí archeologických nálezů. Nalezeny byly například keramické fragmenty z povrchových sběrů, kovové artefakty z detektorových průzkumů nebo terénní relikty a kamenné destrukce. Z celkového počtu 359 vesnic zahrnutých v soupisu bylo vybráno 75 (20,89 %) vesnic s upřesněnou lokalizací. Z tohoto počtu došlo k vyřazení těch vesnic, které byly lokalizovány do zastavěné oblasti, nebo k nim nebyla uvedena zmínka o současném stavu na lokalitě. K tomuto rozhodnutí došlo z důvodu nevhodnosti pro budoucí nedestruktivní výzkum. Mimo již zmíněné lokalizace do zastavěných oblastí jsou ZSV uváděny také v oblastech lesa, luk, polí, zahrad a sadů (viz. Ulrychová 2004d, 135–165). Výsledný počet vesnic vhodný pro budoucí nedestruktivní archeologické bádání činí 18,38 % (66 ZSV). Příklady těchto vesnic jsou Kalthaus, Bílá Voda, Bukovina, Hradištko, Zásada, a Vrbice.

Vybrané vesnice (66) nejsou povětšinou lokalizovány pouze do jednoho typu prostředí, nýbrž mohou ležet například na rozhraní pole a lesa. Proto je tato problematika představena pouze orientačně a jednotlivá prostředí neodráží počet samotných ZSV. Z celkového součtu 75 zmíněných prostředí pro 66 vesnic, náleží 28 % (21) lesům, 17,3 % (13) loukám, 49,3 % (37) polím, 1,3 % (1) zahradě a 5,3 % (4) sadům. Nejvíce se tedy vyskytují vesnice nebo alespoň jejich části na území lesa nebo pole.

Z výše uvedené analýzy dat je patrné, že vesnice byly hojně uváděny v historických zmínkách především v období vrcholného středověku. Doklady o jejich zanikání spadají především do období husitských a třicetiletých válek. Jejich obnovování spadá především do období po těchto konfliktech od 16. století do druhé poloviny 19. století. Zaniklé vesnice byly lokalizovány především do nižších oblastí a se vzrůstající nadmořskou výškou se jejich koncentrace snižuje. To mohlo být zapříčiněno snahou o osídlení hospodářsky využitelných oblastí. Lze uvažovat, že ve větších nadmořských výškách do 600 m. n. m. bude jednou možné najít doklady o neúspěšném osídlování, ale v současné době by bylo potřebné rovněž prozkoumat ZSV v nížinných oblastech. Jedním z příkladů jsou zaniklé středověké vesnice na Miletínsku, ke kterým nejsou k dispozici žádné detailnější informace. Na tuto skutečnost upozorňoval už P. Drnovský (2012, 56). Budoucí výzkum těchto vesnic by se mohl orientovat především na nasazení nedestruktivních metod pro přesnější lokalizaci a lepším dotvoření představ o hmotné kultuře.

V závěru kapitoly došlo k porovnávání výsledků (získaných vytvořením soupisu) s výsledky dalších prací zabývajících se situací zaniklých středověkých vesnic v jiných regionech a oblastech České republiky. Při vytváření mapových příloh bylo z 359 zpracovaných vesnic lokalizováno 287 z nich neboli 79,94 %. L. Moravcová (2014, 28) ve své práci věnované revizi soupisu zaniklých obcí na Sušicku (Plzeňský kraj), uvádí takto lokalizovaných a do mapy zanesených vesnic 20 (62,5 %), z celkového počtu 32. Tato situace je nejspíše zapříčiněná rozsahem obou porovnávaných prací, přičemž i v případě Královehradeckého kraje není situace v pozorovaných okresech jednotná. S polohou jednotlivých vesnic souvisí již dříve zmíněná nadmořská výška. V Královehradeckém kraji se ZSV nacházejí převážně v oblastech 200–400 m. n. m. s přesahem do oblastí 400–600 m. n. m. Bádání zaniklých středověkých vesnic na Blovicku v Plzeňském kraji (Vařeka a kol. 2008, 97) přineslo doklad osídlení 9. – 13. století v nadmořské výšce 510–540 m. n. m.; 12. – 13. století v nadmořské výšce 445–470 m. n. m. a poslední skupina ve výšce 535–560 m. n. m. V druhém případě bádání zaniklých vesnic v okrese Písek (Fröhlich, 2017, 415) v Jihočeském kraji přineslo zjištění, že ZSV stály v nadmořských výškách 390 a 520 m. n. m. Zaniklé středověké vesnice v oblasti Rokycanska (Plzeňský kraj) se nacházejí převážně v nadmořské výšce od 400 do 500 m. n. m. (Vařeka a kol. 2011, 333). Z

uvedeného porovnání tedy vychází fakt, že polohy ZSV Královehradeckého kraje ve vztahu k nadmořské výšce, přibližně odpovídají situacím v Plzeňském a Jihočeském kraji. Analýzou historických zmínek zachycujících zanikání středověkého a raně novověkého osídlení na území severovýchodních Čech byl zjištěn jejich nárůst především v období 1528–1628. V případě již zmíněných ZSV na Blovicku jsou v písemných pramenech uváděny jako pusté již v polovině 16. století. Podle nálezů keramiky autoři datují zánik vsí do 15. století (Vařeka a kol. 2008, 98). Středověké vesnice na Slánsku rovněž pustly v 15. století, ale stejně jako v případě severovýchodních Čech, tak i v této oblasti středních Čech existují výjimky. Autor rovněž poukazuje na skutečnost, že se většina vesnic nedokázala vzpamatovat z událostí husitských válek (Houba, 2013, 42). K přibližně stejnému závěru dochází autoři zkoumající osídlení Rokycanska. Pomocí nálezů keramiky a ojedinělých mincí datují zánik vsí do poloviny 15. století (Vařeka a kol. 2011, 337). Z uvedeného porovnávání tedy vyplývá, že výsledky analýzy soupisu zaměřeného na ZSV Královehradeckého kraje odpovídají výsledkům v jiných oblastech České republiky.

6. Příklady zaniklých vesnic

V rámci této kapitoly je rozebrána otázka již dříve zmíněného problému a to je samotný posun v bádání. Pro tyto účely byly vybrány ZSV číslo 5. (Byňovice, Beňovice, Beněvice), 9. (Čeňov) a 42. (Meziříčí). U těchto vesnic dojde k celkovému rozebrání situace pomocí písemných zmínek a jejich určení pro vhodnost budoucích povrchových sběrů.

Byňovice, Beňovice, Beněvice

Jméno Byňovice mělo vzniknout podle prvotního tvaru Zbyňovice, neboli ves lidí Zbyňových, kde v průběhu let došlo k oddělení písmene z, které bylo pokládáno za předložku (Profous 1947, 229). Zaniklá vesnice podle písemných zmínek stála mezi Nedělišťem a Chlumem. Písemné zmínky rovněž hovoří i o bližší lokalizaci vsi, a to do oblasti nad potůčkem, který se vlévá do řeky Olšovky (Roubík 1959, 102). Polím a loukám v oblasti se říká Na paloukách a Na předhonech (viz. Příloha I. Obr. 10). L. Domečka a L. F. Sál rovněž uvádí, že se Byňovice měly nacházet v poloze Na paloukách, a to díky studánce a rybníčku, který býval pravděpodobně na návsi. V těchto místech se měly nacházet střepy nádob. Z Nedělišťe údajně vedla úvozová cesta, která ale už není využívána a druhá cesta po hrázi bývalého rybníka, dnes užívaná jako polní cesta (Domečka – Sál 1928, 16). Samotné historické zmínky hovořící o ZSV Byňovice náleží k rokům 1382, 1607 a 1628 (Domečka – Sál 1928, 16, Roubík 1959, 102). Na období zániku se shodují A. Sedláček (1908, 89) i A. Profous (1947, 229), kteří uvádí, že zanikla v letech 1630–1648.

Při pohledu pomocí mapových podkladů³ lze vidět zmíněnou řeku Olšovku i bezejmenný potůček, který se do ní vlévá. Podle map stabilního katastru je možné, že území ZSV bylo rozděleno mezi Nedělišťe a Máslojedy. Na již zmíněném území se nachází zemědělsky obdělávatelná půda, a tudíž i vhodné podmínky pro povrchovou prospekci. Údajně se zde také měly dříve najít keramické nádoby (viz. Domečka – Sál 1928, 16), a proto je možné, že v budoucnu bude právě do těchto oblastí lokalizovaná ZSV Byňovice pomocí povrchových sběrů (viz Příloha I., Obr. 9).

³ Mapy.cz

Čeňov

Poblíž obce Stračov leží dvůr zvaný Čeňov, jakožto jediný doklad po této zaniklé vsi (Palacký 1848, 112, Sedláček 1887, 342; Šimek a kol. 1989, 71). K majetku vsi patřila tvrz, která byla poprvé a naposled písemně doložena r. 1483 (Šimek a kol. 1989, 71). Současně se ale autoři shodují i na přítomnosti dvora (např. Sedláček 1887, 342; Roubík 1959, 102). Podle A. Sedláčka měla být po zániku tvrze ves Čeňov přičleněna k Dohalicím, poté k Lípě, a nakonec připojena ke Stračovu (Sedláček 1887, 342). V. Horyna uvádí období zániku vsi během třicetileté války (Horyna 1969, 453) a z existence tvrze nejsou patrné žádné pozůstatky. ZSV měla stát v místech pozdějšího čeňovského dvora, který je jediný pozůstatek vsi (Šimek a kol. 1989, 71).

Oproti vsi Byňovice, která byla detailně popsána v předchozím případě, nejsou uvedeny žádné pomístní názvy ani písemné zmínky o nálezech keramických fragmentů. Na druhou stranu je možné ji přesněji lokalizovat právě díky existenci dvora, který se na místě nachází dodnes při pohledu pomocí mapových podkladů (Příloha I., Obr. 11). Díky druhému vojenskému mapování (Příloha I., Obr. 12) lze vidět i původní uspořádání dvora, který zbyl na místě po zániku vsi. Toto uspořádání je lépe vidět na mapě stabilního katastru, který rovněž ukazuje, že byl Čeňov se svými polnostmi připojen ke Stračovu (Příloha I., Obr. 13). Plocha okolo dvora je zemědělsky využívaná, a tudíž i vhodná pro povrchové sběry na lokalitě, které by mohly přinést bližší informace o hmotné výbavě a poloze vsi.

Meziříčí

Přibližně 0,5 km severně od města Smidary leží mlýn Medřič, který je pozůstatkem zaniklé středověké vsi jménem Meziříčí. Ke vsi měla údajně patřit i tvrz. Před rokem 1496 byla již pustá ves prodána Smidarům. (Sedláček 1908, 599). K. Kuča (1995, 139) uvádí, že je ves i s tvrzí zmíněna naposledy roku 1488 a roku 1544 byla již pustá a existovaly zde pouze mlýny. Zároveň upozorňuje na to, že mlýn Medřič, jehož jméno má být zkomolenina názvu Meziříčí, existuje severně od Smidar dodnes. V oblasti se rovněž nachází stejnojmenné jezero (Příloha I., Obr. 14). A. Profous lokalizuje mlýn a několik dalších stavení nad potok Javorku před ústí do řeky Cidliny.

Díky pomístním názvům jezera a mlýnu lze ves lokalizovat do určité oblasti. Mlýn je navíc viditelný i na druhém vojenském mapování (Příloha I., Obr. 15) i na mapě stabilního katastru (Příloha I., Obr. 16). V okolí se nachází zemědělsky využívaná oblast, která je z malé části doplněna lesním porostem. Proto je možné v oblasti v budoucnu provést povrchovou prospekci umožňující přesnější lokalizaci této ZSV.

7. Závěr

V rámci práce byly sepsány dějiny bádání zabývající se zaniklými vesnicemi na sledovaném území. Rovněž byl vytvořen katalog ZSV, v němž byly rozděleny vsi do pěti okresů. Každá ves byla zapsána jako katalogové heslo složené z jejího jména, katastrálního území, na kterém se má nacházet, historických zmínek, rokem zániku/obnovení, současného stavu na lokalitě, přítomnosti nebo nepřítomnosti povrchových reliktnů a archeologických nálezů, zdrojové literatury a poznámky. Vytvořením soupisu byly získány poznatky k celkovému počtu 359 zaniklých středověkých a raně novověkých vesnic.

Následnou analýzou bylo zjištěno, že podle historických zmínek byly vsi uváděny v písemných pramenech nejvíce ve 14. – 17. století. Nejčastějším obdobím pustnutí vesnic bylo podle písemných zmínek 16. – 17. století a jejich obnovování v 16. – 19. století. Porovnáváním poloh zaniklých vesnic jsem došel k závěru, že se koncentrují přibližně stejně, jak u větších měst, tak volně, a nejvíce z nich se nachází v nadmořské výšce od 200 do 400 m. n. m. S přibývajícím nadmořskou výškou od 400 do 600 m. n. m. postupně ubývají. Při porovnávání s jinými regiony České republiky bylo zjištěno, že získaná data přibližně odpovídají zjištěním ostatních autorů zkoumajícím oblasti ve Středočeském, Plzeňském a Jihočeském kraji.

Pomocí získaných poznatků bylo vybráno 62 vesnic vhodných pro budoucí zkoumání, a to na základě již předchozích nálezů a poloze v nezastavěném prostředí. V kapitole s názvem Předběžná lokalizace zaniklých středověkých vesnic jsou vybrány vsi 5. (Byňovice, Beňovice, Beněvice); 9. (Čeňov) a 42. (Meziříčí). S pomocí map stabilního katastru a vojenského mapování byly následně vesnice uznány za vhodné pro budoucí povrchovou prospekci.

8. Seznam použitých zkratk

č. p. – číslo popisné

k. ú. – katastrální území

p. č. – parcelní číslo

ppč – pozemková parcela číslo

RS4 – mladohradištní období (polovina 10. – přelom 12/13. století)

stpč – stavební parcelní číslo

VS 1 – vrcholný středověk (polovina 13. – přelom 13./14. století)

VS2 – pozdní středověk (14. – počátek 16. století)

ZSV – zaniklá středověká vesnice

9. Použité prameny a literatura

9.1 Prameny

CDB II – Codex diplomaticus et epistolaris Regni Bohemiae II. Ed. G. Friedrich. Praha 1912.

Podzimek J. 1977: Pravěké lokality okresu Rychnov nad Kněžnou a jejich využití ve výuce a zájmové činnosti. RKP. diplomové práce ulož. PF Hradec Králové, sign. 317.

Příbyl, J. 1904: Slavoňov a obce sousední, Archiv I, 78–79, 91–93. Černilov.

Šíma, F. 1972: Doba hradištní ve sběrné oblasti Orlických hor a podhůří. RKP. Uložen v OMOH Rychnov nad Kněžnou, sign. 76/72.

Ulrychová, E. 2001b: Raně středověká hradiště na Jičínsku a jejich zázemí. RKP. disertační práce ulož. PÚ FFUK Praha.

Wolf, V. 1964: Osídlení na nejhořejším Labi do pol. 14.st. RKP. diplomové práce ulož. v KMVČ Hradec Králové.

9.2 Literatura

Anonym 1911: Luhy: zaniklá osada, chov bažantů, pověst Jan za chrta dán! Praha.

Anonym 2006: Turistická oblast Vrchy a okolí. Svazek obcí Dolní Bělá.

Balátková, J. 1983: K dějinám řádu německých rytířů v Miletíně. Krkonoše – Podkrkonoší, 7, 205–214.

Baum, A. 1869: Z poříčí Orlického. Památky Archeologické 8/6, 449–456, 509–516, 599–612.

Beková, M. – Militký, J. 2016: Středověk a novověk v archeologických nálezech. In: Kol. autorů, Kostelec nad Orlicí v Zrcadle času, sv. 1., Kostelec nad Orlicí, 330–337, 344–345.

Bělohlav, J. 1910: Náchod. Praha.

Bílek, T. V. 1881/82: Dějiny konfiskací v Čechách po roce 1618, I-II. Praha.

- Bošek, V. 1940:** Místopis a veřejná politická správa okres u Novobydžovského. Nový Bydžov.
- Brandejs, S. 1940:** Kniha o Polici nad Metují a Policku. Police nad Metují.
- Brandejs, S. 1953:** Putování po kraji Aloise Jiráska a Boženy Němcové. Praha.
- Buranský, M. – Tichý, R. 1986:** Terénní průzkum tvrze Kalthaus v letech 1984–1985. Zpravodaj Krajského muzea východních Čech 13/1, 92–98.
- Buryška, T. 2008:** Středověké osídlení na dolním toku Divoké Orlice, ZČAS Supplément. Praha.
- Calve, J. G. ed. 1839:** Zpráva o českém Museum. Od počátku října 1838, až ku konci února 1839. Časopis českého Museum 13/1, 136–141.
- Cechner, A. 1904:** Soupis památek uměleckých a historických v Království českém od pravěku do počátku XIX. století. Politický okres královéhradecký XIX. Praha.
- Cechner, A. 1909:** Soupis památek uměleckých a historických v Království českém od pravěku do počátku XIX. století. Politický okres Novopacký XXXI. Praha.
- Čermák, K. 1898:** Starožitnosti dob kovů v Evropě. Praha.
- Černý, F. 1937:** Mlhavé obrázky minulých věků z Doudleb, Vyhnánova a Příkaz a jejich okolí bližšího i vzdálenějšího. Praha.
- Černý, J. 1931:** Místní dějiny obce Věkoš u Hradce Králové. Hradec Králové.
- Černý, V. J. 1879:** O starožitnostech z doby předhistorické na Libáňsku. Památky archeologické 11/3, 127–132.
- Číp, F. 1927:** Vznik osad a jejich jmen na Novopacku. Novopacko II. Vlastivědná monografie okresu, Nová Paka, 337–349.
- Čtverák, V. – Ulrychová, E. 2001:** Komplex Češov (okr. Jičín) - fenomén v české archeologii? Archeologie ve středních Čechách 5/2, 365–404.
- Čtverák, V. – Ulrychová, E. 2003:** Prachovské skály na úsvitě ... Prostor Prachovských skal – místo vyhledávané od pravěku po novověk. Archeologie ve středních Čechách 7/2, 475–507.

- Domečka, L. – Sál, F. L. 1928:** Královéhradecko. Místopis soudního okresu královéhradeckého, 1. díl, 1. část. Hradec Králové.
- Dostál, J. 1931:** Orlické hory. Praha.
- Dragoun, B. 1999:** Zaniklé středověké osady na panství Nové Město nad Metují. Orlické hory a Podorlicko 9, 45–72.
- Drnovský, P. 2005:** Zaniklá vesnice Habřinka. Zpravodaj muzea v Hradci Králové 31, 237–252.
- Drnovský, P. 2012:** Středověké osídlení na středním toku řeky Bystřice. Nepublikovaná diplomová práce. Hradec Králové: Katedra archeologie Filozofické fakulty Univerzity Hradec Králové.
- Drnovský, P. 2013:** Středověké osídlení na horním toku řeky Bystřice. Ústí nad Orlicí.
- Dubický, P. 1958:** Zaniklá ves Habřinka, Hradecký kraj II, Hradec Králové, 171–176.
- Duška, J. 1898:** Nálezy předhistorické v kraji královéhradeckém. Hradec Králové.
- Dvořáček, B. 1998:** Pohledy do minulosti Nového Města nad Metují. Nové Město nad Metují.
- Dvořák, S. 1940:** Průvodce po Rychnově nad Kněžnou. Rychnov nad Kněžnou.
- Engelman, R – Číp, F – Tůma, J. – Kretschmer, E. 1929:** Osady na Novopacku. Výklad jmen. Novopacko III. Vlastivědná monografie okresu, Nová Paka. 102–208.
- Fajstauerová, H. 2003:** Dějiny obcí Hubojedy, Plhov, Mačkov. Muzejní noviny: Regionální muzeum a galerie v Jičíně 24, 1–6.
- Fajstauerová, H. 2005:** Dějiny obcí Úlibice a Řeheč. Muzejní noviny: Regionální muzeum a galerie v Jičíně 27, 1–8.
- Fiedler, G. 2007:** Ostrožnice "Do Pranice". K lokalizaci vsi, In: Sborníček 6. Muzeum Podkrkonoší v Trutnově, Trutnov, 45–48.

- Fröhlich, J. 2017:** Zaniklé středověké vesnice v okrese Písek. Shrnutí poznatků. *Archeologie ve středních Čechách* 21, 409–417.
- Frolík, J – Kalferst J – Sigl, S. 1984:** Archeologické nálezy v roce 1983. Zpravodaj muzea východních Čech v Hradci Králové v Hradci Králové. 11/1, 3–12.
- Frolík, J. – Kalferst, J. 1987:** K lokalizaci dvou zaniklých středověkých vsí, Zpravodaj Krajské muzeum východních Čech, 19/1, 97–103.
- Hás, J. 2006:** Z osudů Dubenecké větve Valdštejnů. Ročenka státního okresního archivu v Trutnově 2003–2004, Trutnov, 157–160.
- Háva, V. 1986:** Umělecké a historické památky. In: J. Tydlitát ed., Rychnovské pohledy, Rychnov nad Kněžnou, 74–78.
- Hepnar, A. 2007:** Pohledy do historie Olešnice. Místní část Červeného Kostelce. Olešnice.
- Honl, I. – Staněk, J. 1965:** Jiráskův kraj, turistický průvodce ČSSR. č. 18. Praha
- Horyna, V. 1969:** Vlastivěda Královéhradecka. Hradec Králové.
- Houba, L. 2013:** Studie k dějinám středověkého osídlení. Zaniklé vesnice na Slánsku ve světle archeologických výzkumů. Nepublikovaná bakalářská práce. České Budějovice: Archeologický ústav Filozofické fakulty Jihočeské univerzity v Českých Budějovicích.
- Hraše, J. K. 1885:** Zemské stezky, strážnice a brány v Čechách. Nové Město nad Metují.
- Janoušek, J. – Matys, J. eds. 1937:** Místopis soudního okresu Královédvorského. Dvůr Králové.
- Jansa, P. 2006:** K prostorovému kontextu nejstarších sídel na Trutnovsku, In: Sborníček 5, Příspěvky muzea Podkrkonoší v Trutnově, Trutnov, 9–32.
- Jíra, J. 1929:** Z Dějin našich dvorů. Novopacko III. In: Vlastivědná monografie okresu, Nová Paka, 679–688.
- Jíra, J. 1931:** Nová Paka, popis přírodní a kulturně historický. Nová Paka.

- Jireček, H. 1873:** Zboží borohradecké (Borohradecké) ve XIV. věku, Památky archeologické 9/8, 595.
- Jirka, L. 2000:** Pohled do minulosti aneb Žernov známý i neznámý. Žernov.
- Jirůtka, F. 1898:** Okres Novopacký v Dějinách národních. Jičín.
- Jizba, J. 1937:** Místopis a veřejná správa Kostelecka a Rychnovska. Vamberk.
- Just, A. 1959:** Kapitoly z dějin Trutnovska. In: A. Just – J. Procházka – J. Šabacký, 700 let Trutnova. Jubilejní průvodce dějinami a přírodou města pod Krkonošemi, Trutnov, 107–152.
- Just, A. 1959b:** Procházka Trutnovem. In: A. Just – J. Procházka – J. Šabacký, 700 let Trutnova. Jubilejní průvodce dějinami a přírodou města pod Krkonošemi, Trutnov, 17–106.
- Kalferst, J. 1985:** Záchranný výzkum lengyelského sídliště na stavbě K.P. Benzina v Cerekvicích nad Bystřicí. Zpravodaj muzeum východních Čech v Hradci Králové 12/1, 21–35.
- Kalistová, J. 1971:** Otazníky kolem Miletína. Zpravodaj Místopisné komise ČSAV 12/3–4, 357–360.
- Kalousek, J. 1875:** Potštejnské zboží v hradecku r. 1358, Památky archeologické 10/2, 362–363.
- Kincl, F. a kol. 1959:** Police nad Metují, město a okolí. Praha.
- Klápště, J. 2005:** Proměna českých zemí ve středověku. Praha.
- Klipcová, B. 2004:** Dějiny obcí Keteň, Dolany a Bartoušov. Muzejní noviny: Regionální muzeum a galerie v Jičíně 26, 1–8.
- Klos J. 1922:** Paměti města a zámku Nového Města nad Metují. Nové Město nad Metují.
- Klůzová, M. – Horáková, H. 1994:** Byšičky, Muzejní noviny: Okresní muzeum a galerie 5, 6–8.
- Koldinský L. a kol. 2002:** Týniště nad Orlicí, Město v lesích. Týniště nad Orlicí.

- Kolektiv, 1948:** Broumov, Město posvěcené dílem Aloise Jiráska. Broumov.
- Kolektiv, 1953:** Pamětihodnosti okolí Opočna. In: Hejna, A. a kol.: Opočno, státní zámek, město a okolí, Praha, 10–20.
- Kolektiv, 1989:** Hrady, zámky a tvrze v Čechách, na Moravě a ve Slezsku VI. Východní Čechy. Praha.
- Kolektiv, 2000:** Encyklopedie tvrzí II, (K–R). Praha
- Kořán, I. – Michl, K. – Zahálka, J. 1975:** Smiřice, stručné dějiny města. Hradec Králové.
- Koudelka, J. 1904:** Nález bronzů u Obory, Památky archeologické 21/5–6, 421–424.
- Křivka, J. 1978:** Nové osady vzniklé na území Čech v letech 1654–1854. Praha.
- Křížek, P. – Řezník, M. 1992:** Hrady, zámky a tvrze na Královéhradecku. Hradec Králové.
- Kuča, K. 1995:** Chlumecko, Novobydžovsko I. Hradec Králové.
- Kudrnáč, V. 1893:** Anenské slatinné lázně v Bělohradě. Turnov.
- Kudrnáč, V. 1900:** Úplný adresář a popis politického okresu Jičínského. Okresy a města: Jičín, Libáň, Nová Paka, Sobotka a veškeré politické obce a osady. Turnov.
- Kudrnáč, V. 1903:** Úplný adresář a popis politického okresu Královéhradeckého. Okresy: Králové Hradec, Hořice, Nechanice a veškeré politické obce a osady. Trutnov.
- Kudrnáč, V. 1912:** Úplný adresář a popis politického okresu Novobydžovského. Okresy: Nový Bydžov, Chlumec nad Cidlinou, a veškeré politické obce a osady. Turnov.
- Lašek, G. J. 1882:** O některých zaniklých osadách v okrese Kosteleckém nad Orlicí, Památky archeologické 12/3, 131–136.
- Lašek, G. J. 1883:** Pohoří a podhoří Orlické. Nové Město nad Metují.

- Lašek, G. J. 1884:** Hejtmanství Rychnovské, popis historicko-topografický I. Okres Kostelecký. Velké Meziříčí.
- Lhota, J. N. 1888:** Miletín nad Bystřicí. Příběhy a jeho památky. Brno.
- Ludvík, J. M. 1857:** Památky hradu, města a panství Náchoda i vlastníkův jeho. Hradec Králové.
- Lutteree, I. 1969:** Vývoj místních jmen a osídlení v povodí Orlice. Choceň.
- Machek, A. 1969:** Zátluky-Sluki-Zásada? Zpravodaj místopisné komise ČSAV 10/3, 372–373.
- Málek, V. 2007:** K nesprávnému pojmenování osady Quintenthal českým názvem Vizov a jejímu domněle středověkému původu, IN: 6. Sborníček. Příspěvky Muzea Podkrkonoší v Trutnově, Trutnov, 31–44.
- Mann, F. 1934:** Místopis okresu Hořice v Podkrkonoší, Město a okres. Praha.
- Matějková–Peroutková, K. 2008:** Vrch Zebín u Jičína a jeho význam v době popelnicových polí. Z Českého ráje a Podkrkonoší 21, 236–240.
- Mencl, J. 1948:** Historická topografie města Jičína II. Jičín.
- Mixová, V. – Hejna, A. 1962:** Památky v okolí Opočna. In: Hejna, A. a kol., Opočno, státní zámek a památky v okolí, Praha, 32–40.
- Moravcová, L. 2014:** Revize soupisu zaniklých obcí Františka Roubíka na Sušicku. Nepublikovaná bakalářská práce. Plzeň: Katedra archeologie Filozofické fakulty Západočeské univerzity v Plzni.
- Morávek, A. 1936:** Z minulosti obce Bartoušova a bartoušovského dvora. Sborník musejního spolku v Jičíně II, 54–64.
- Müller, E. 1975:** Hatte das kloster Heinrichov in ostböhmen einen Thüringiscaem namengerer ? Zpravodaj Místopisné komise ČSAV 16/1–3, 306–309.
- Musil, F. – Svoboda, L. 1998:** Hrady, zámky a tvrze okresu Rychnov nad Kněžnou. Ústí nad Orlicí.
- Nekuda, V. 2007:** Středověká vesnice na Moravě. Brno.

- Nespěchal, Z. 1986:** Přírodovědné a vlastivědné vycházky městem a jeho okolím In: J. Tydlitát ed., Rychnovské pohledy, Rychnov nad Kněžnou, 94–111.
- Novák, V. 1948:** Pod ochranou bratrské borovice. Dějiny obce Slemena v Podorlickém kraji. Slemeno.
- Novák, V. 1968:** Jak vznikly tzv. panské dvory okolo Rychnova nad Kněžnou. Orlické hory a Podorlicko I, 126–135.
- Pažout, J. 1927/28:** Názvy osad a vsí na Sobotecku, Náš domov III, č. 1, 144–148.
- Pekárek, J. a kol. ed. 1973:** Město Kopidlno - 1514–1523 - 1973, 450. výročí udělení znaku. Kopidlno.
- Petera-Rohoznický, F. 1859:** Archaeologické zprávy z Jaroměře od r. 1858, Památky archeologické 3/6, 277–283.
- Petera-Rohoznický, F. 1868:** Místní jména, Památky archeologické 7/7–8, 597–599.
- Petera-Rohoznický, F. 1873:** Jména polí, luk, lesů a ji – né, Památky archeologické 9/3, 150–152.
- Petera-Rohoznický, F. 1876:** Velehrádek v Čechách, Památky archeologické 10/3, 547–552.
- Petráček, T. – Tomášek, M. 2001:** Příspěvek k lokalizaci zaniklé vsi Vyželec, Pojizerský sborník IV - 1999, 109–113.
- Petrovič, M. a kol. 1959:** Novobydžovsko, Oblastní turistický průvodce č. 24. Praha.
- Píč, J. L. 1888:** Mužský a jeho okolí v ohledu archaeologickém. Památky archeologické 14/7–8, 329–362.
- Píč, J. L. 1891:** Archaeologický výzkum ve středních Čechách. Památky archeologické 15, 353–412, 481–520, 561–598, 633–656, 689–728. Praha.
- Píč, J. L. 1909:** Starožitnosti země České. Díl III. Čechy za doby knížecí. Praha.
- Podobský, J. 1971:** Dějiny Rovenska pod Troskami a jeho okolí I. Rovensko.

- Pokorný, F. 1895:** Postup kolonizace v okolí Hořického. In: Národohospodářský sborník okresu Hořického, Hořice, 214–217.
- Pokorný, F. 1903:** Archeologické vycházky po okolí Hořického. In: Katalog výstavy českého severovýchodu v Hořicích, Hořice, 167–170.
- Profous, A. 1947:** Místní jména v Čechách: Jejich vznik, původní význam a změny. Díl I, A – H. Praha.
- Profous, A. 1949:** Místní jména v Čechách, jejich vznik, původní význam a změny. Díl II. Ch – L. Praha.
- Profous, A. 1951:** Místní jména v Čechách: Jejich vznik, původní význam a změny. Díl III, M – Ř. Praha.
- Profous, A – Svoboda, J. 1957:** Místní jména v Čechách: Jejich vznik, původní význam a změny. Díl 4, S – Ž. Praha.
- Procházka J. – Wolf V. 1971:** Zaniklé a dočasně pusté osady na Trutnovsku ve středověku. Zpravodaj Místopisné komise ČSAV 12/3–4, 404–413.
- Prostředník J. 1994:** Novopacké hrnčířství od pravěku po středověk, Z Českého ráje a Podkrkonoší 7, 7–28.
- Prostředník, J. – Slavík, J. 1991/92:** Terénní průzkum na Jičínsku v letech 1990 a 1991. Zpravodaj muzea v Hradci Králové 18, 30–36.
- Prostředník, J. – Ulrychová, E. 2007:** Novopacko ve světle archeologických nálezů. In: B, Benč a kol., "Střípky z novopacké historie". Publikace k 650. výročí Města Nová Paka, Nová Paka, 9–23.
- Reil, R. 2005:** Radvanice, Kapitoly z dějin obce pod Jestřebími horami. Radvanice.
- Remeš, R. 1998:** O lidových stavbách v Bystrém. Panoráma 4, 3–16.
- Rojek, J. K. 1870:** Týniště (dodatky a opravy). Památky archeologické 8/8, 632.
- Roubík, F. 1959:** Soupis a mapa zaniklých středověkých osad v Čechách. Praha.
- Roup, R. 1977:** Stará cesta z Jaroměře do Hostinného. Zpravodaj Místopisné komise ČSAV 18/4–5, 551–555.

- s. a. 1871:** Kostely v Miletíně a v Třemešné. Památky archeologické 9/5, 317–318.
- Sál, F. L. 1923:** Ze dnů utrpení po kleté bitvě Bělohorské. In: L. F. Sál, Z kraje i podhůří, Praha, 84–86.
- Sameš, Č. 1934:** Klášter Vilémovský, Časopis Společnosti přátel starožitností československých v Praze 42, 22–29, 79–86, 120–125, 159–163.
- Sedláček, A. 1883:** Hrady, zámky a tvrze království českého II. Hradecko. Praha.
- Sedláček, A. 1887:** Hrady, zámky a tvrze Království českého V. Podkrkonoší. Praha.
- Sedláček, A. 1895:** Hrady, zámky a tvrze království Českého X. Boleslavsko. Praha.
- Sedláček, A. 1908:** Místopisný slovník historický království českého. Praha.
- Schaller, J. F. J. 1790a:** Topographie des Königreichs Böhmen. Sechzehnter und letzter Theil, Bidschower Kreis. Prag und Wien.
- Schaller, J. F. J. 1790b:** Topographie des Königreichs Böhmen, Fünftehnter Theil, Königgrazer Kreis. Prag und Wien.
- Schreiber, V. 1923:** Průvodce po Červeném Kostelci, Úpici a okolí. Úpice.
- Schreiber, V. 1929:** Sborník soudního okresu Úpického. Popis, statistika i adresář. Úpice.
- Siegfried, R. 1944:** Sudetendeutsches Ortsnamen=Buch. Heft 8, Die Ortsnamen des Kreises Braunau (einschließlich des Protektoratsgerichtsbezirkes Politz). Reichenberg.
- Sigl, J – Vokolek, V. 1986:** Archeologické nálezy v roce 1985. Zpravodaj Krajské muzeum východních Čech v Hradci Králové 13/1, 5–23.
- Skala, J. 2016:** Zaniklá středověká sídliště na toku řeky Bystřice v oblasti Urbanické brázdy. Nepublikovaná bakalářská práce. Hradec Králové: Katedra archeologie Filozofické fakulty Univerzity Hradec Králové.
- Sklenář, K. 1992:** Archeologické nálezy v Čechách do roku 1870. Praha.

- Slavík, J. 2016:** Urbanistický a stavební vývoj města od středověku do současnosti. In: Kol. autorů, Kostelec nad Orlicí v Zrcadle času, sv. 1., Kostelec nad Orlicí, 98–138.
- Smetánka, Z. 1988:** Život středověké vesnice. Zaniklá Svídna. Praha
- Smolík, J. 1879a:** Archaeologický sbor Musea král. Českého. Památky archeologické 11/3, 135–140.
- Smolík, J. 1879b:** Příspěvky k staršímu místopisu Čech. Památky archeologické 11/3. 133–135.
- Sommer, J. G. 1835:** Das Königreich Böhmen, statistisch-topographisch dargestellt III. Bidschower Kreis. Prag.
- Sommer, J. G. 1836:** Das Königreich Böhmen, statistisch-topographisch dargestellt IV. Königgrätzer Kreis. Prag.
- Souček, F. 1888a:** Z pamětí Farnosti Hronovské, Ratibor VI., č. 10, 141.
- Souček, F. 1888b:** Z pamětí Farnosti Hronovské, Ratibor VI., č. 4, 51.
- Staněk, J. a kol. 1968:** Krkonoše a Podkrkonoší, Turistický průvodce č. 17. Praha.
- Strnad, F. 1927:** Protireformace na Hořicku. In: J. Špringer, 40 let Archeologického a musejního spolku v Hořicích v Podkrkonoší, Hořice v Podkrkonoší, 40–45.
- Svoboda, A. 1923:** Náš kraj v dějinách národních. In: A. Svoboda ed., Vlastivědný sborník Kostecko a Rychnovsko, Kostelec n. Orlicí, 124–180.
- Svoboda, A. a kol. 1923:** Krátký popis jednotlivých obcí. In: A. Svoboda ed., Vlastivědný sborník Kostecko a Rychnovsko, Kostelec nad Orlicí, 355–382.
- Svoboda, J. – Šmilauer, V. 1960:** Místní jména v Čechách. Jejich vznik, původní význam a změny. Díl V, Dodatky k dílu Antonína Profouse. Praha.
- Svoboda, L a kol. 2000:** Encyklopedie českých tvrzí. 2. díl. (K-R). Praha.
- Šalda, F. 1969:** Vlastivěda Jičínska. Jičín.
- Šalda, F. – Zikmund, V. 1955:** Český ráj I, Jičínsko a Sobotecko. Praha.

- Šalda, F. a kol. 1960:** Český ráj. Turistický průvodce ČSSR sv. 16. Praha.
- Šimák, J. V. 1904:** Průvodce českým rájem: stopadesát výletů z Turnova. Trutnov.
- Šimák, J. V. 1924/25:** Panství Hruboskalské v r.1514. Od Ještěda k Troskám 3, 21–25, 40–47, 70–78, 101–108.
- Šimák, J. V. 1933:** Historický vývoj Čech severovýchodních do XV. věku. Náchod.
- Šimák, J. V. 1938:** České dějiny I, část 5. Středověká kolonizace v zemích českých. Praha.
- Šimek, T. a kol. 1989:** Hrady, zámky a tvrze v Čechách, na Moravě a ve Slezsku. Východní Čechy VI. Praha.
- Šrám, V. 1904:** Paměti městečka Smidar nad Cidlinou. Hradec Králové.
- Štěpař, J. 2002:** Červenokostecko. Červený Kostelec.
- Šůla, J. 1973:** Zaniklá ves Bezděkov. Zpravodaj místopisné komise ČSAV 14/4–5, 700–709.
- Šůla J. 1979:** Tisová a Tisovec. Zpravodaj Místopisné komise ČSAV 20/3–4, 292–297.
- Těmín, J. – Lederer, M. – Večeřa, F. 1936:** Provedu vás Josefovem – Jaroměř a okolím. Josefov.
- Tomek, V. V. 1862:** Dobyetí Osaše a obležení Broumova roku 1421. Příspěvek k dějinám Husitské války Památky archeologické 5/4, 180–182.
- Tomek, W. W. 1881:** Příběhy kláštera a města Police nad Medhují. Praha.
- Turčín, O. 2001:** Dějiny obcí Vidochov a Stupná. Muzejní noviny: Okresní muzeum a galerie v Jičíně 20, 1–7.
- Turčín, O. 2002:** Dějiny obce Lužany. Muzejní noviny: Okresní muzeum a galerie v Jičíně 21, 1–6.
- Turek, F. 1971:** Život prvních Slovanů v našem kraji. Zpravodaj Šrámkovy Sobotky 8/1–2, 2–4.

- Turek, R. 1946:** Prachovské skály na úsvitě dějin. Výzkum hradiště a pohřebiště z VI. –X. věku. Praha.
- Ulrychová E. 1996:** Výsledky letecké prospekce na Jičínsku (1993–1995). Zpravodaj muzea východních Čech 22, 93–97.
- Ulrychová, E. 1997:** Letecká prospekce na Jičínsku 1993–1996 (Stav k 31. 12. 1996), Zpravodaj muzea v Hradci Králové 23, 35–44.
- Ulrychová E. 1998a:** Archeologické akce na Jičínsku v roce 1997. Zpravodaj muzea východních Čech 24, 3–7.
- Ulrychová, E. 1998b:** Soběraz, okr. Jičín, Výzkumy v Čechách 1996/97, 208.
- Ulrychová, E. 1999a:** Archeologické nálezy v Běcharech a okolí. Muzejní noviny: Okresní muzeum a galerie Jičín 16, 5.
- Ulrychová, E. 1999b:** Nově zjištěná raně středověká hradiště na Jičínsku (Dolany, Kostelec, Velešice). Archeologie ve středních Čechách 3, 473–485.
- Ulrychová, E. 2001a:** Jičín, okr. Jičín. Výzkumy v Čechách 1999, 69.
- Ulrychová, E. 2002a:** Archeologické nálezy v Lužanech. Muzejní noviny: Okresní muzeum a galerie v Jičíně 21, 8.
- Ulrychová, E. 2002b:** Polykulturní lokalita Slavhostice "Nade dvorem" (okr. Jičín). Zpravodaj muzea východních Čech 28, 54–62.
- Ulrychová, E. 2003:** Hradištní hromadné hroby z Běchar a Psinic, okres Jičín. Zpravodaj muzea východních Čech 29, 193–200.
- Ulrychová, E. 2004a:** Archeologie Bartoušova, Dolan a Keteně. Muzejní noviny: Regionální muzeum a galerie v Jičíně 26, 11–15.
- Ulrychová, E. 2004b:** Doklady finální výroby kamenných broušených nástrojů v neolitu Jičínska (horní tok Mrliny a Cidliny). In: M. Lutovský ed., Otázky neolitu a eneolitu 2003. Sborník referátů z 22. pracovního setkání badatelů zaměřených na výzkum neolitu a eneolitu. Český Brod – Kounice 23. - 26. září 2003. Praha, 133–156.

Ulrychová, E. 2004c: Mikroregion Železnice (okr. Jičín), okrajové území pravěkého a raně středověkého osídlení, Zpravodaj muzea v Hradci Králové 30, 75–87.

Ulrychová, E. 2004d: Soupis a mapa zaniklých středověkých vesnic na Jičínsku. Z Českého ráje a Podkrkonoší 17, 135–165.

Ulrychová, E. 2005: Raně středověká hradiště na Jičínsku. In: M. Metlička ed., Archeologie doby hradištní v Čechách, Plzeň, 203–255.

Ulrychová, E. 2006: Osídlení Jičínska v časně slovanském a starohradištním období. Archeologie ve středních Čechách 10/2, 763–775.

Ulrychová, E. 2007: Štípaná industrie neolitu Jičínska. Nálezy uložené v muzeu v Jičíně a v Hořicích. In: R. Tichý ed., Otázky neolitu a eneolitu našich zemí 2006. Sborník referátů z 25. zasedání badatelů pro výzkum neolitu Čech, Moravy a Slovenska. Hradec Králové 30.10.-2.11.2006. Hradec Králové, 97–116.

Ulrychová, E. 2011: Soupis a mapa zaniklých středověkých vesnic na Jičínsku. Nové nálezy 2005-2011. Archeologie východních Čech 2, 130–141.

Vacek, K. 1989: Police nad Metují a Policko, Turistický průvodce. Police nad Metují.

Vařeka, P. – Holata, L. – Přerostová, H. – Švejnoha, J. 2008: Zaniklé středověké vesnice na Blovicku (Plzeňský kraj). Archeologia historica 33, 85–100.

Vařeka, P. – Holata, L. – Rožmberský, P. – Schejbalová, Z. 2011: Středověké osídlení Rokycanska a problematika zaniklých vsí. Archeologia historica 36/2, 319–342.

Vojtíšek, F. 1974: Libáň. In: F. Vojtíšek – L. Lukáš, Libáň – 650 let města, Libáň, 11–14.

Všetečka, J. 1925: Jičín a jeho okolí. In: J. Všetečka, Průvodce Jičínskem a Prachovskými skalami, Jičín, 5–44.

Wacek, Al. F. 1840: Cesta z Kopidlna na Staré Hrady r. 1839. Časopis českého museum 14/2, 130–152.

Wagner, J. 1965: Jičín, městská památková rezervace, zámek a památky v okolí. Praha.

Waldhauser, J. 1970: Problém tzv. viereckschanzen (keltských čtyřúhelníkových valů) a nově zjištěné oppidum v severních Čechách. *Archeologické rozhledy* 22, 327–334.

Waldhauser, J. 2004: Zaniklá středověká až novověká ves Kříženec (kat. úz. Záhuby, okr. Jičín). In: *Varia archeologica z Pojizeří a přilehlého území. Archeologie ve středních Čechách* 8/1, 409–428.

Waldhauser, J. – Weber, V. 1974: Pařez, hrádek na západním o kraji Prachovských skal. *Zpravodaj Šrámkovy Sobotky* 11/1–2, 8–10.

Wolf, O. 2006: K otázce sídlištní kontinuity a topografii Trutnova, *Archeologia historica* 31, 77–100.

Wolf V. 1975: Ostrožnice na Trutnovsku. *Zpravodaj Místopisné komise ČSAV* 16/4–5, 460–462.

Wolf, V. 1977: K problematice středověkých hrádků ve východním podhoří Krkonoš, *Archeologia historica* 2, 105–116.

Wolf, V. 1983: O některých místních jménech na Trutnovsku. *Krkonoše-Podkrkonoší* 7, 309–326.

Wolf, V. 1989: Archeologické výzkumy na Trutnovsku v letech 1966–1986 a jejich přínos k poznání dějin regionu. *Krkonoše – Podkrkonoší* 8, 61–72.

Wolf, V. 1999: Hrady a tvrze, Opevněné středověké stavby na území města Trutnova a integrovaných obcí. Trutnov.

Zelenka, J. 1971: Světlá. Sborníček Čapkova muzea v Týništi nad Orlicí 13, Týniště nad Orlicí, 90–92.

Zoubek, F. J. 1860: Kostelec nad Orlicí. Česká Lípa.

Zoubek, F. J. 1868: Řemesla a živnosti v Kostelci nad Orlicí. *Památky archeologické* 7/2–3, 89–116.

Zrůbek, R. 1992: Hradiska a tvrže kraje Orlických hor. Ústí nad Orlicí – Rychnov nad Kněžnou.

Zwiefelhofer, E. 1927: Přehled nálezů a vykopávek, jež jsou zaznamenány ve spisech Archeologického musea v Hořicích. In: 40 let Archeologického a musejního spolku v Hořicích v Podkrkonoší, Hořice v Podkrkonoší, 27–31.

9.3 Internetové zdroje

<https://app.gisonline.cz/chytre-mapy/>

<https://www.arcgis.com/home/index.html>

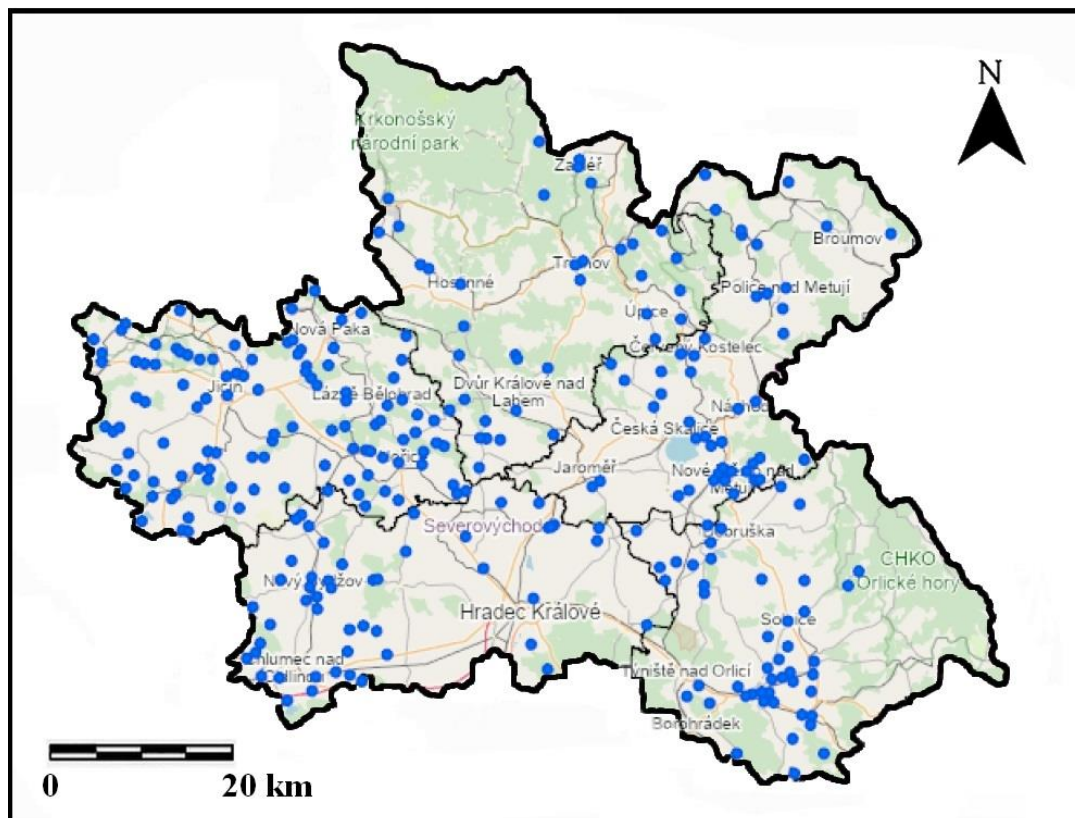
<https://archivnimapy.cuzk.cz/>

<https://mapire.eu/>

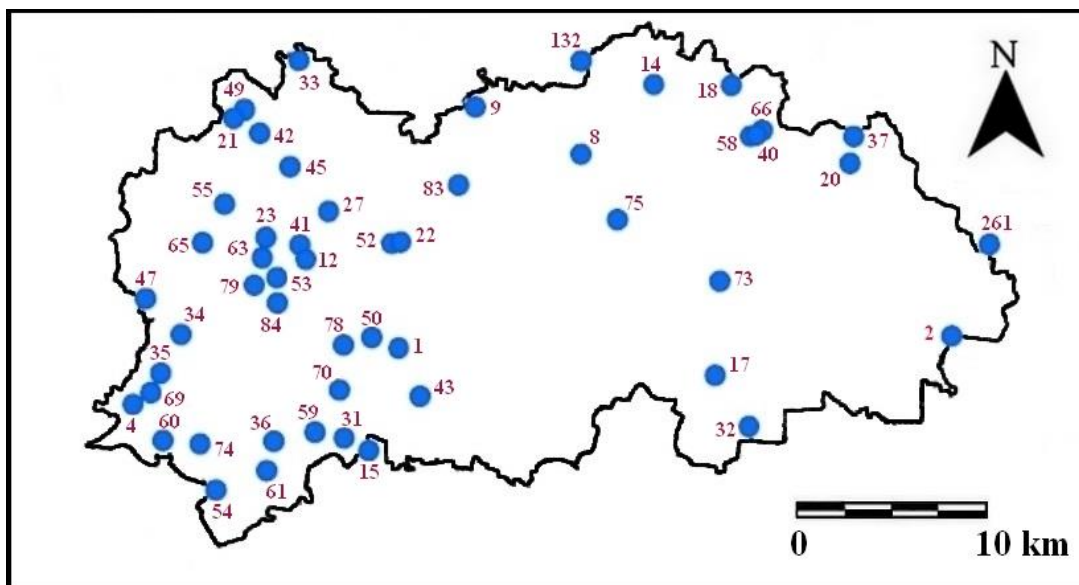
<https://mapy.cz/>

10. Přílohy

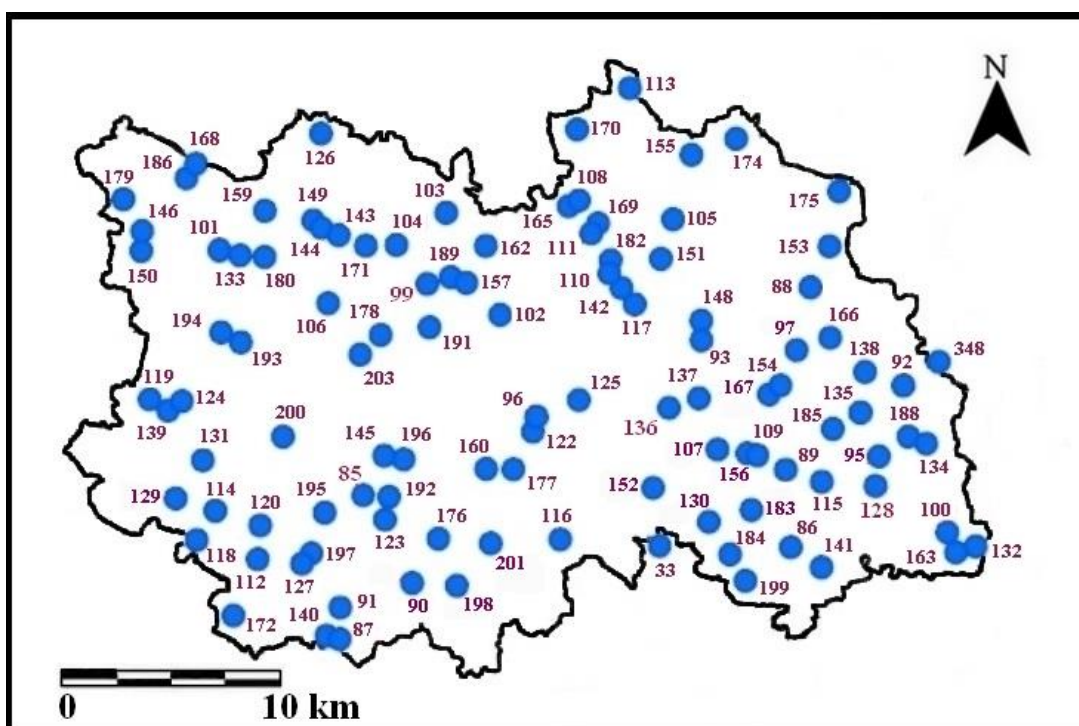
10.1 Příloha I.



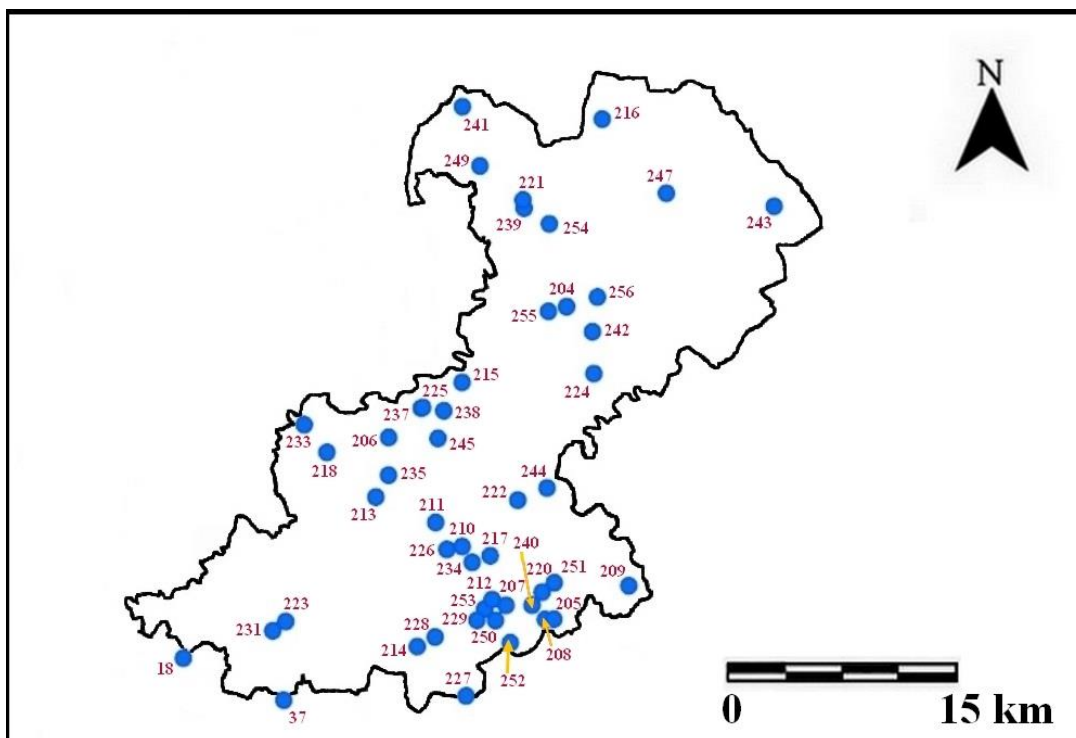
Obr. 1: Mapa zaniklých středověkých vesnic v Královehradeckém kraji (vytvořeno pomocí <http://www.arcgis.com/>).



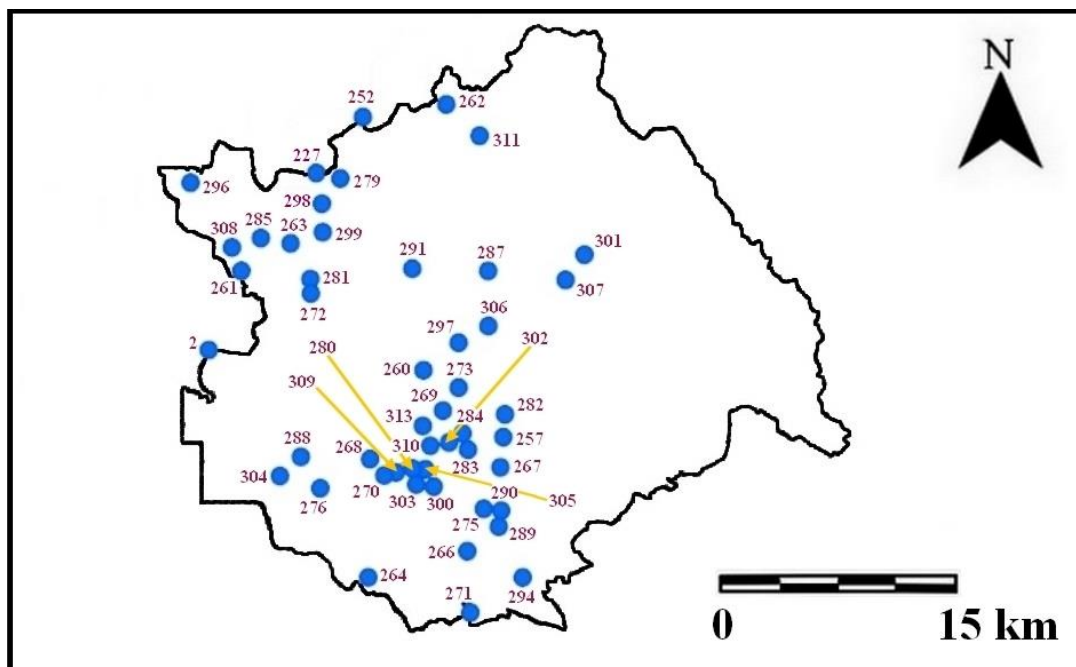
Obr. 2: Mapa okresu Hradec Králové s číselným označením vesnic (vytvořeno pomocí <http://www.arcgis.com/>).



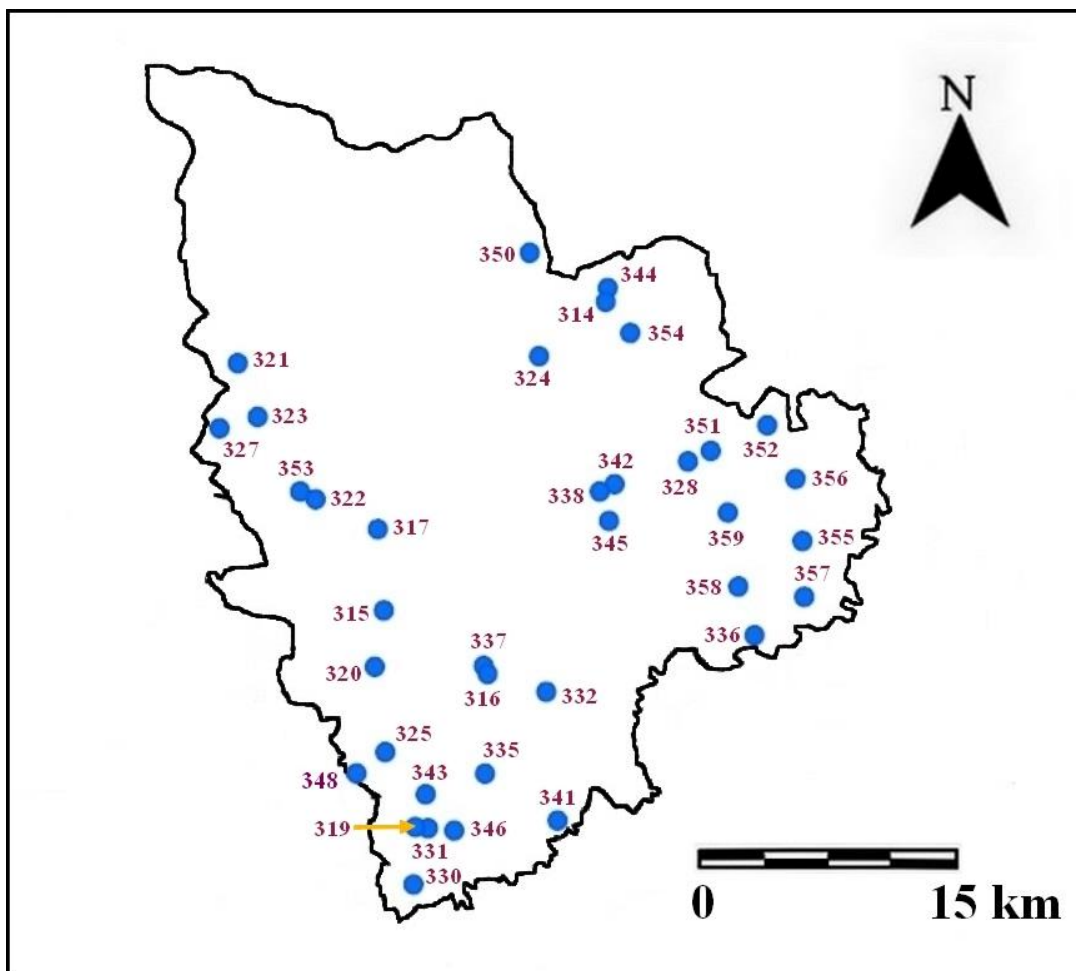
Obr. 3: Mapa okresu Jičín s číselným označením vesnic (vytvořeno pomocí <http://www.arcgis.com/>).



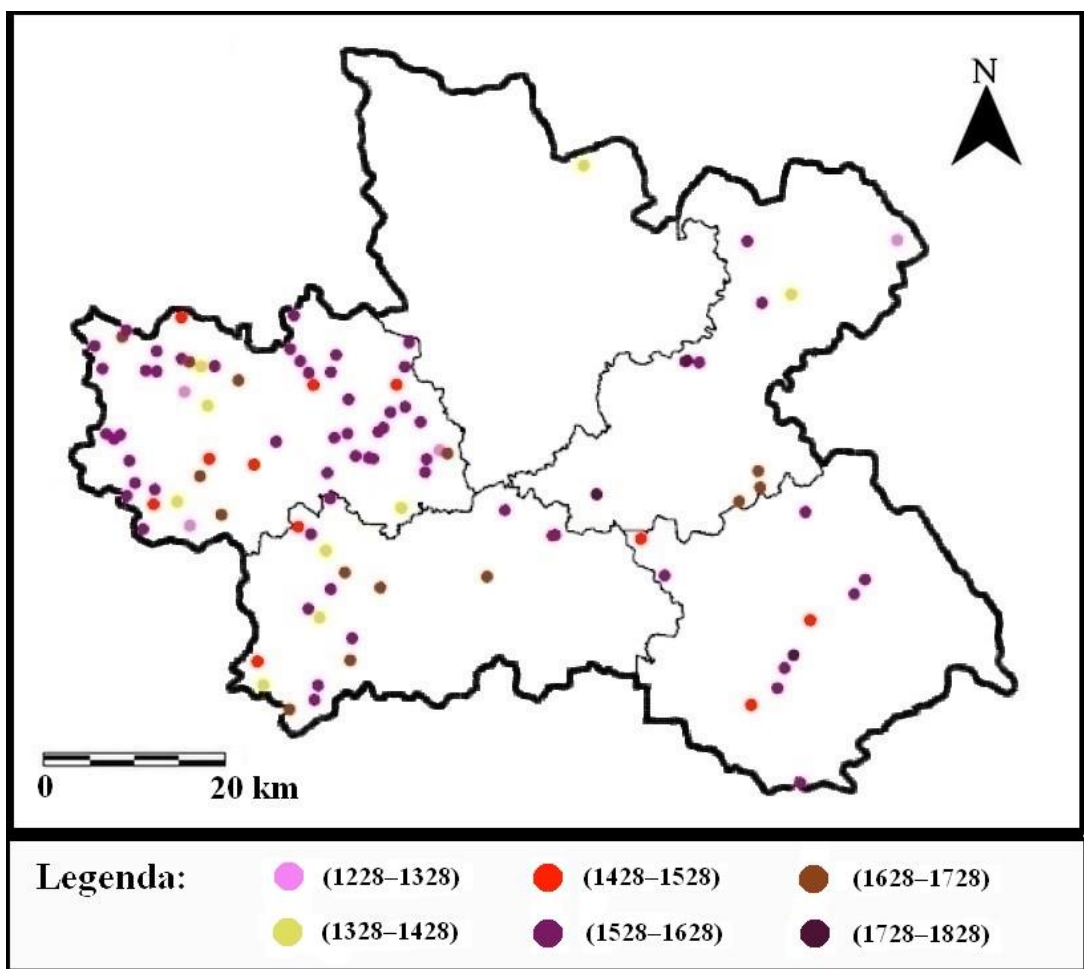
Obr. 4: Mapa okresu Náchod s číselným označením vesnic (vytvořeno pomocí <http://www.arcgis.com/>).



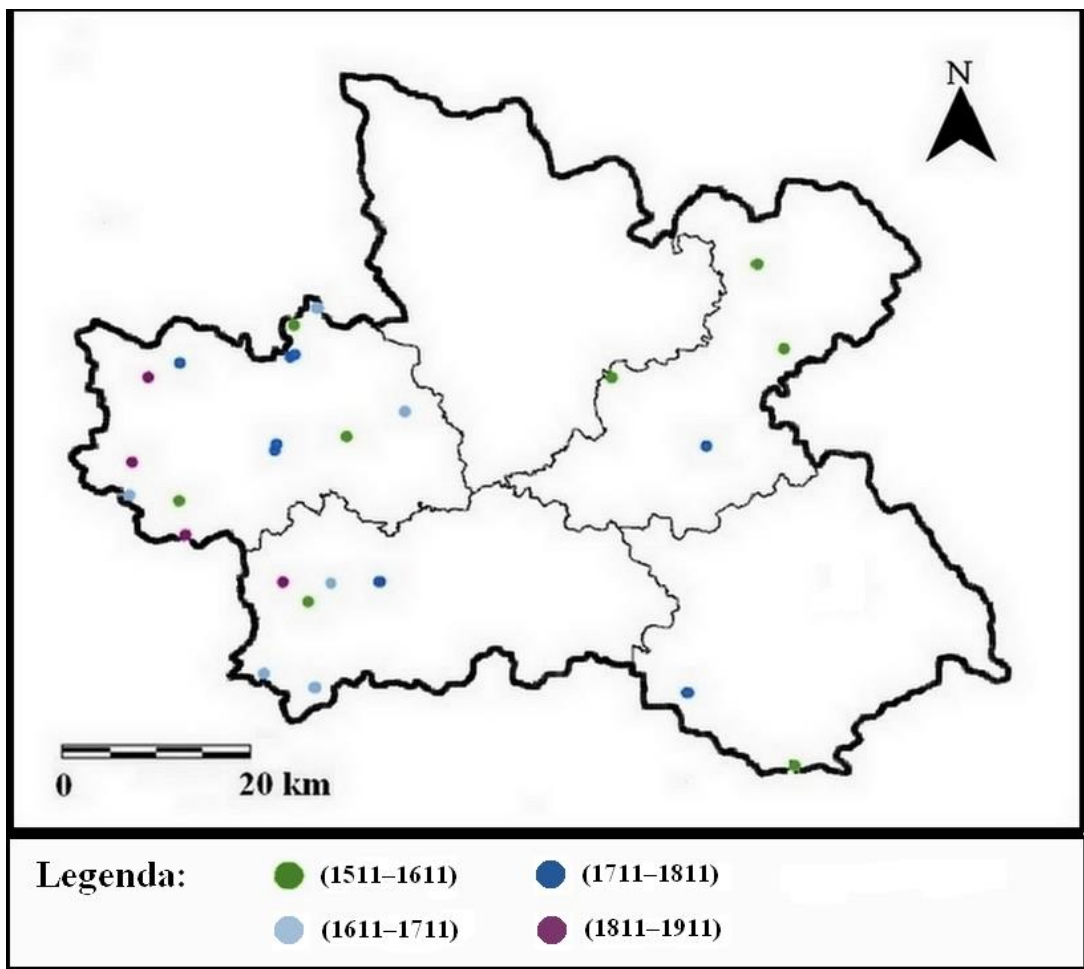
Obr. 5: Mapa okresu Rychnov nad Kněžnou s číselným označením vesnic (vytvořeno pomocí <http://www.arcgis.com/>).



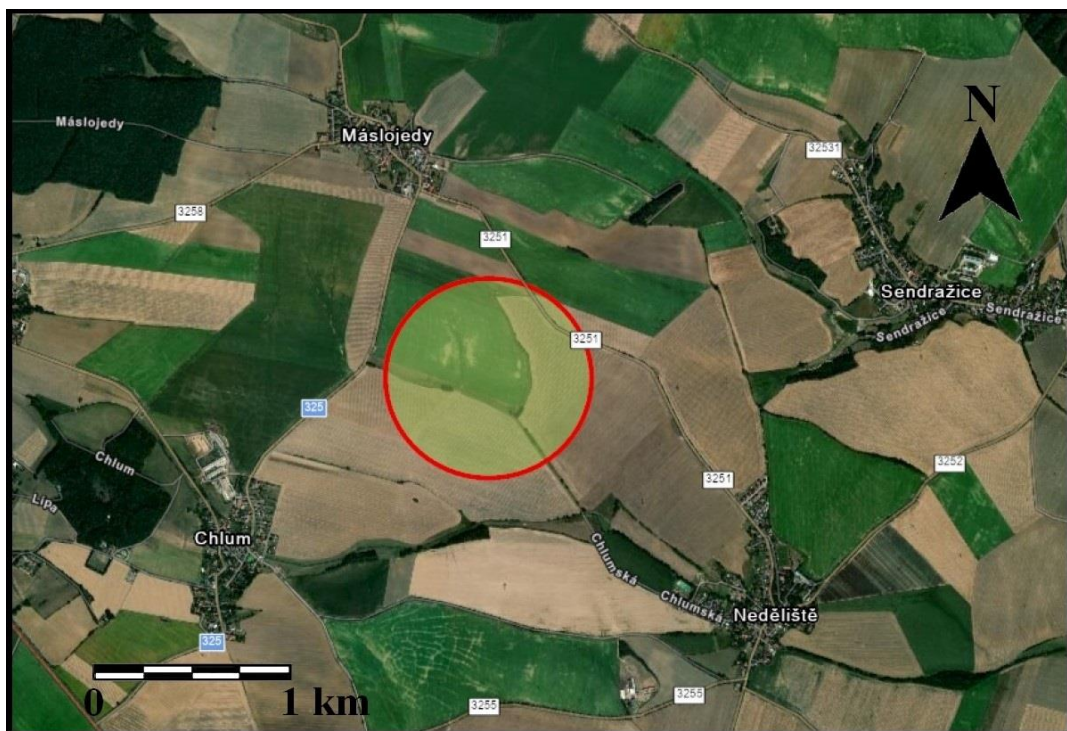
Obr. 6: Mapa okresu Trutnov s číselným označením vesnic (vytvořeno pomocí <http://www.arcgis.com/>).



Obr. 7: Mapa zaniklých středověkých vesnic s barevným rozlišením období, ve kterých zanikly (vytvořeno pomocí <http://www.arcgis.com/>).



Obr. 8: Mapa zaniklých středověkých vesnic s barevným rozlišením období, ve kterém byly obnoveny (vytvořeno pomocí <http://www.arcgis.com/>).



Obr. 9: Zaniklá středověká vesnice Byňovice a její pravděpodobné umístění (vytvoreno pomocí <http://www.arcgis.com/>).



Obr. 10: Stabilní katastr Horního Neděliští s pomístním názvem Na předhonech vyznačeným bodem A (zdroj: <https://archivnimapy.cuzk.cz/>).



Obr. 11: Zaniklá středověká vesnice Čeňov a její pravděpodobné umístění (vytvořeno pomocí <http://www.arcgis.com/>).



Obr. 12: Dvůr Čeňov na druhé vojenském mapování (zdroj: <https://mapire.eu/>).



Obr. 13: Dvůr Čenov viditelný na stabilním katastru obce Stračov. (zdroj: <https://archivnimapy.cuzk.cz/>).



Obr. 14: Zaniklá středověká vesnice Meziříč a její pravděpodobné umístění (vytvořeno pomocí <http://www.arcgis.com/>).

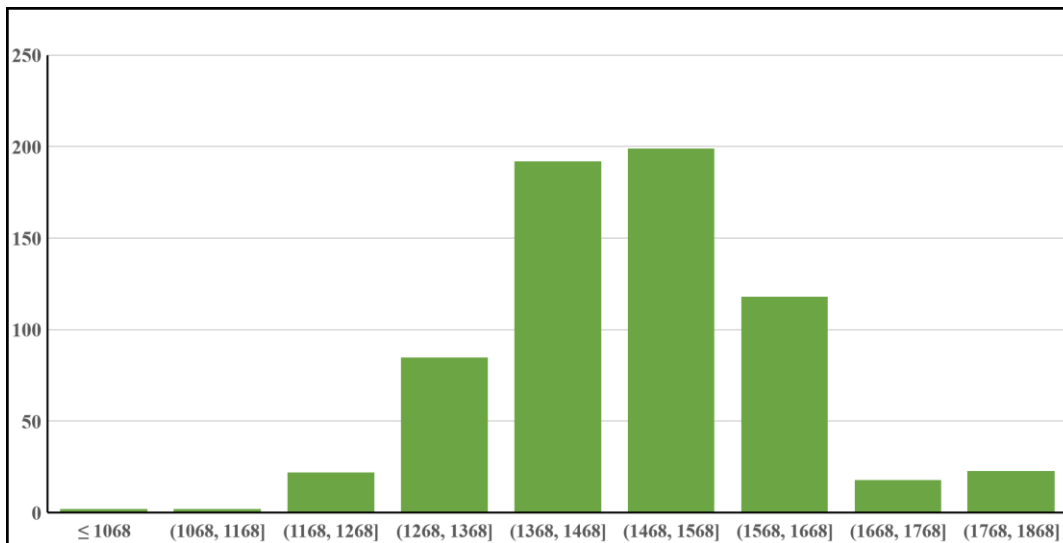


Obr. 15: Mlýn Medřič na druhé vojenském mapování (zdroj: <https://mapire.eu/>).

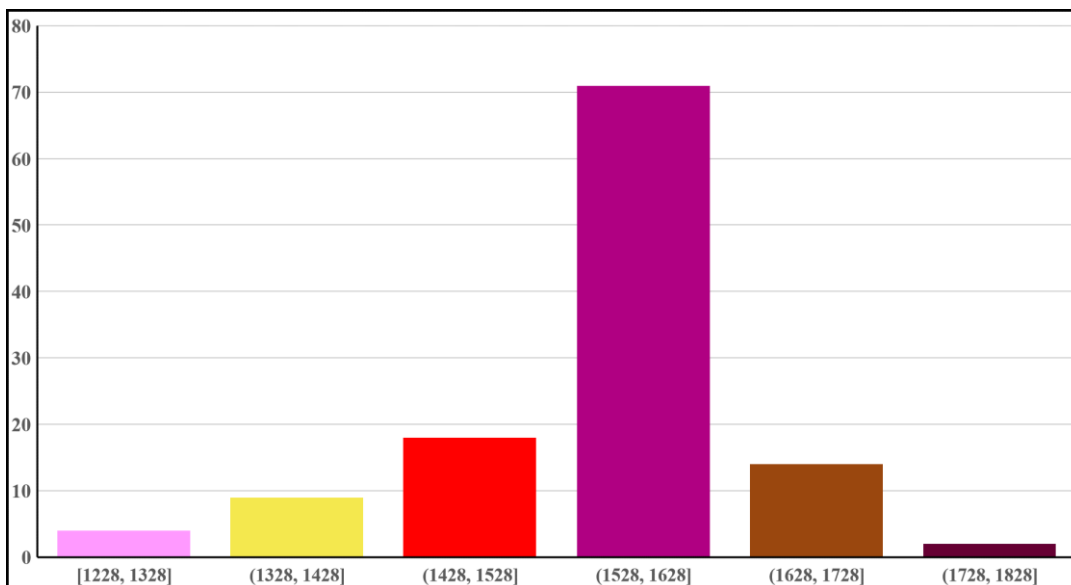


Obr. 16: Mlýn Medřič viditelný na stabilním katastru města Smidary (zdroj: <https://archivnimapy.cuzk.cz/>).

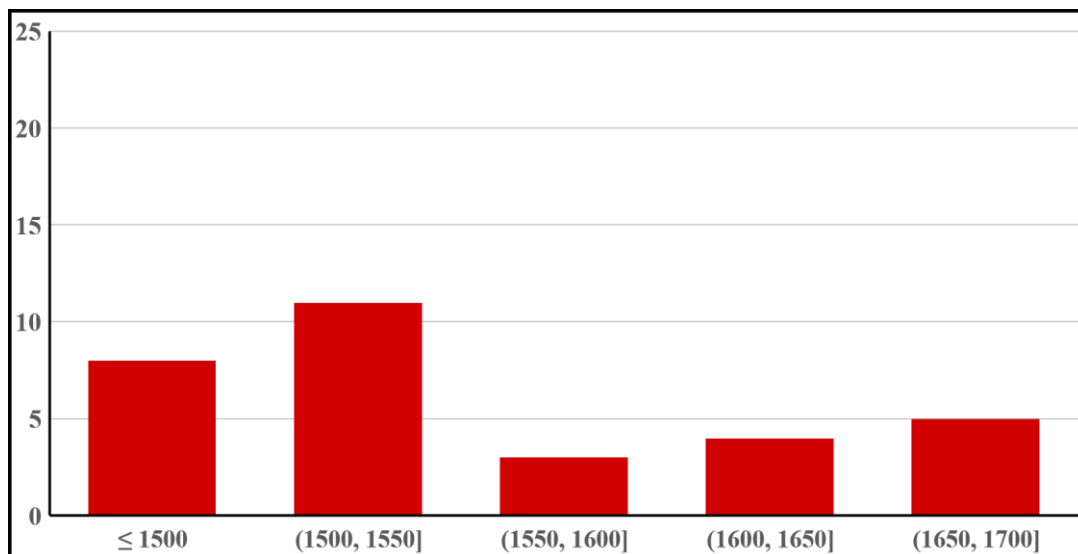
10.2 Příloha II.



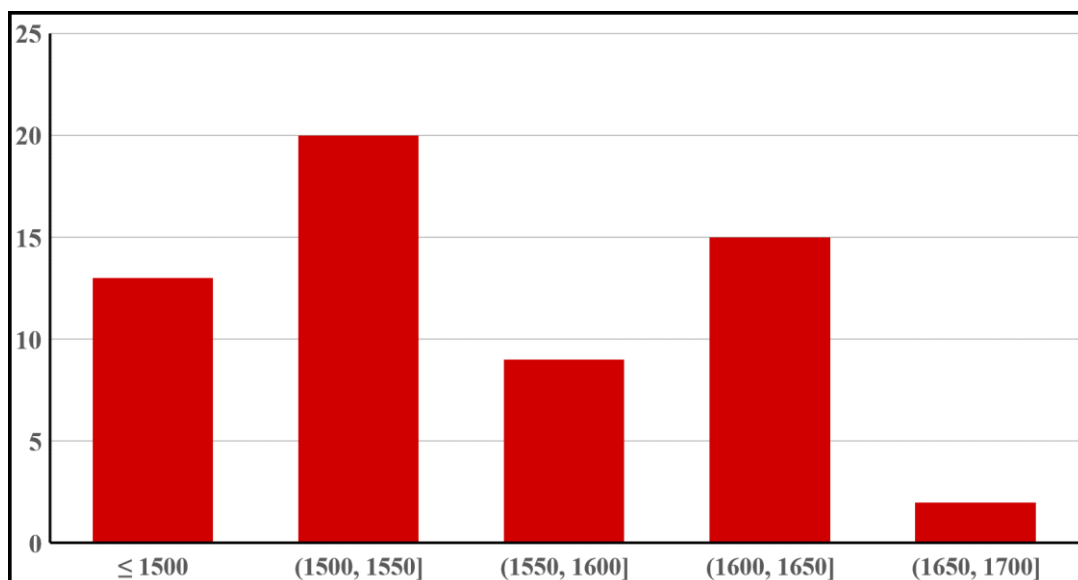
Graf 1: Intervaly znázorňující četnost historických zmínek ZSV v Královeshradeckém kraji.



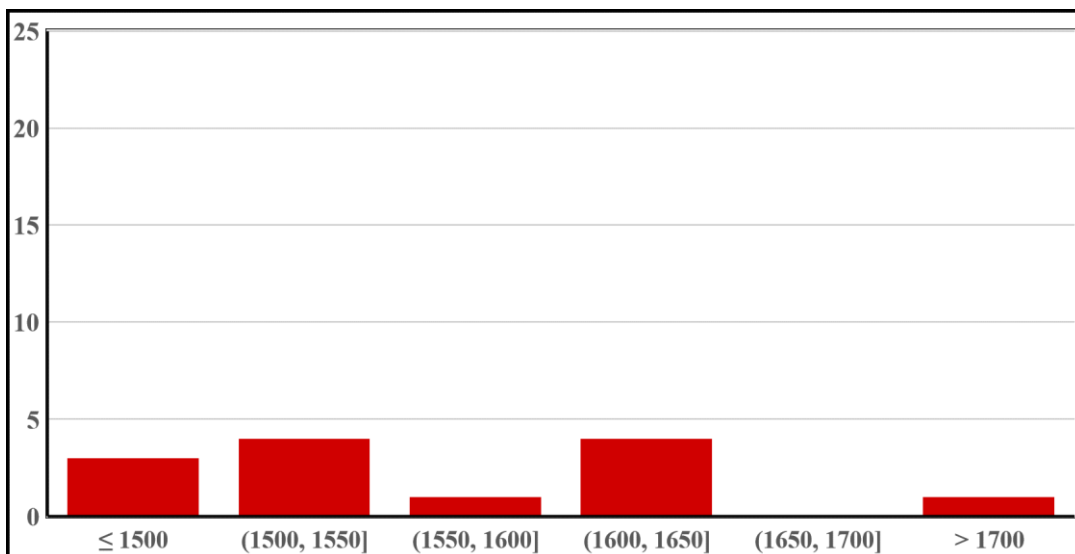
Graf 2: Intervaly znázorňující zmínky o pustnutí ZSV v Královeshradeckém kraji.



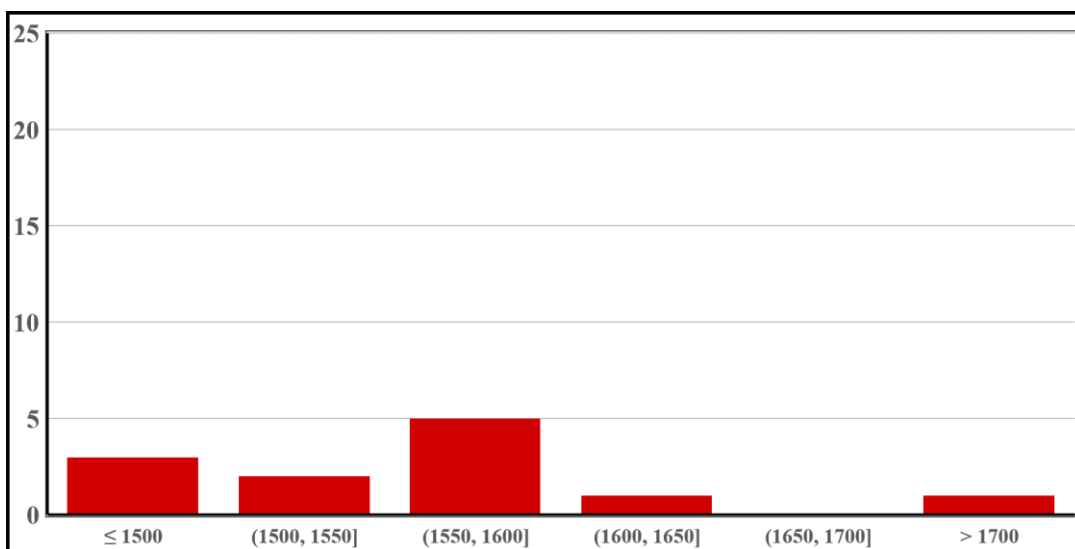
Graf 3: Historické zmínky o pustnutí vesnic na území okresu Hradec Králové.



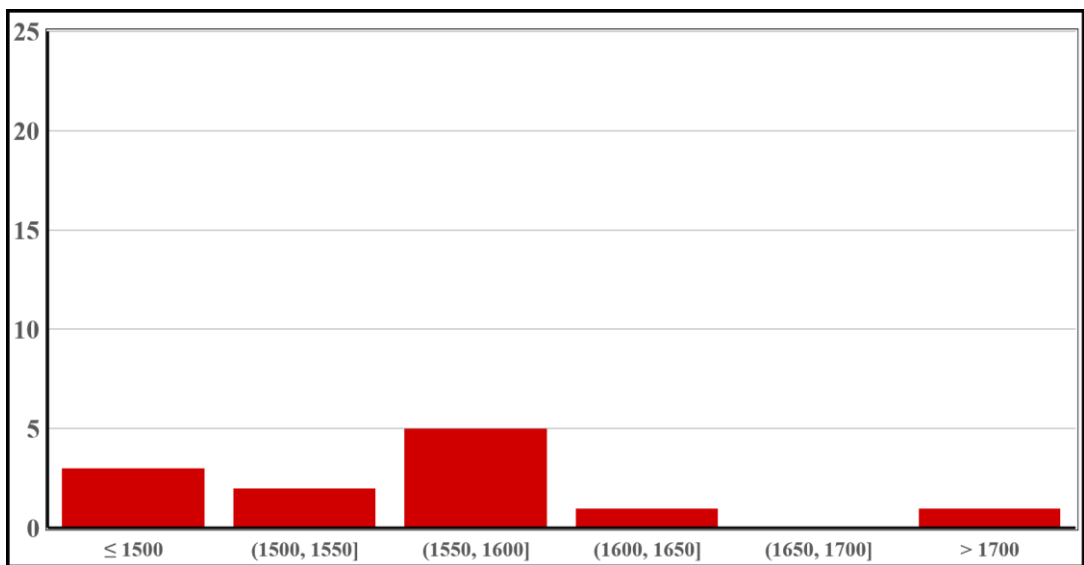
Graf 4: Historické zmínky o pustnutí vesnic na území okresu Jičín.



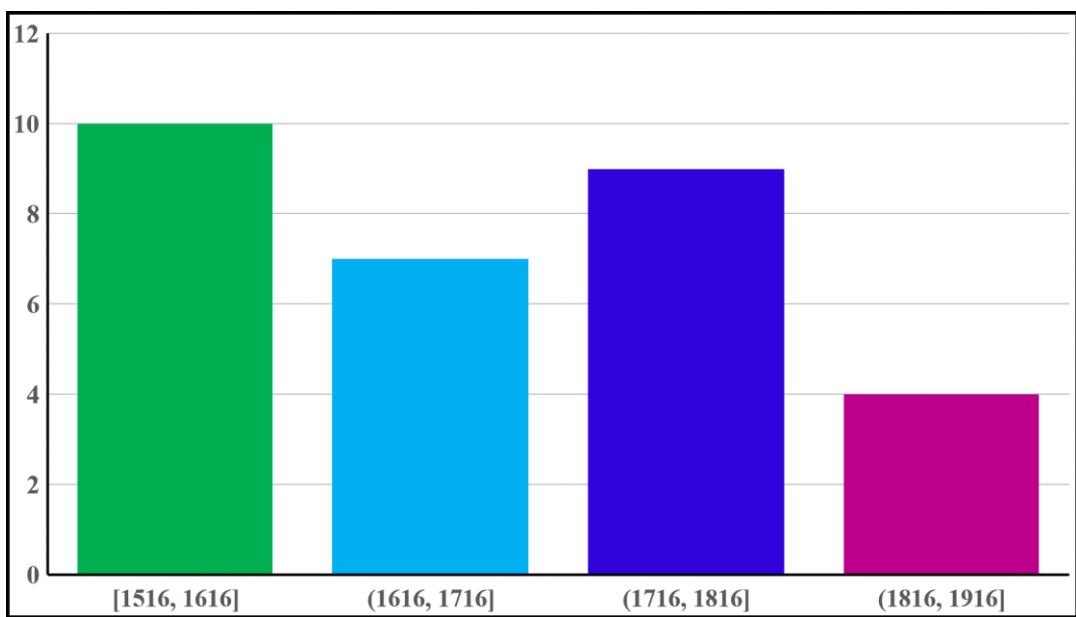
Graf 5: Historické zmínky o pustnutí vesnic na území okresu Náchod.



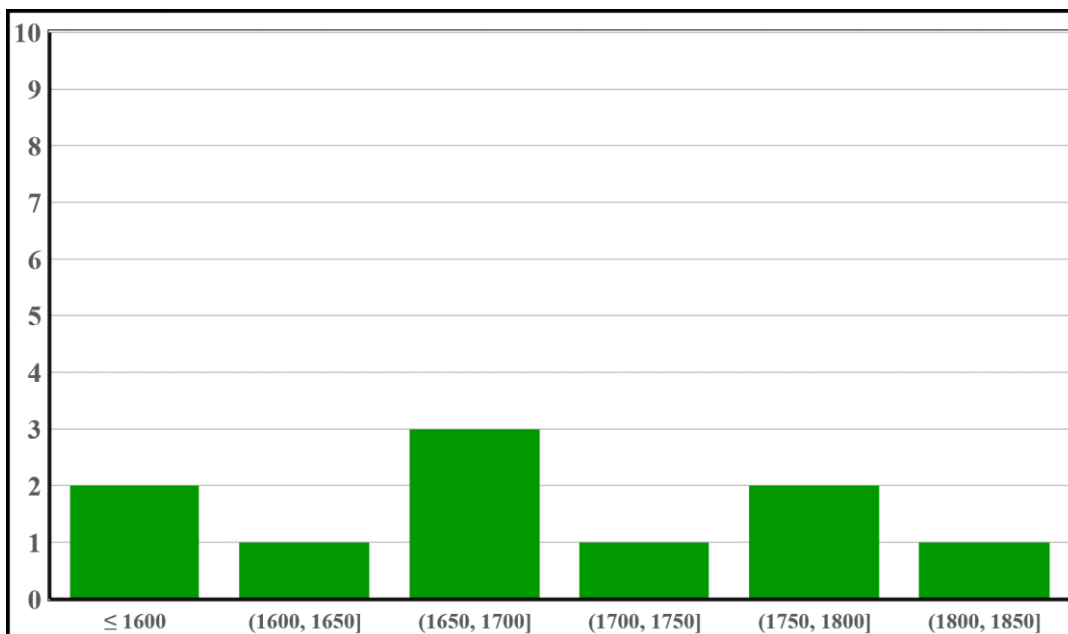
Graf 6: Historické zmínky o pustnutí vesnic na území okresu Rychnov nad Kněžnou.



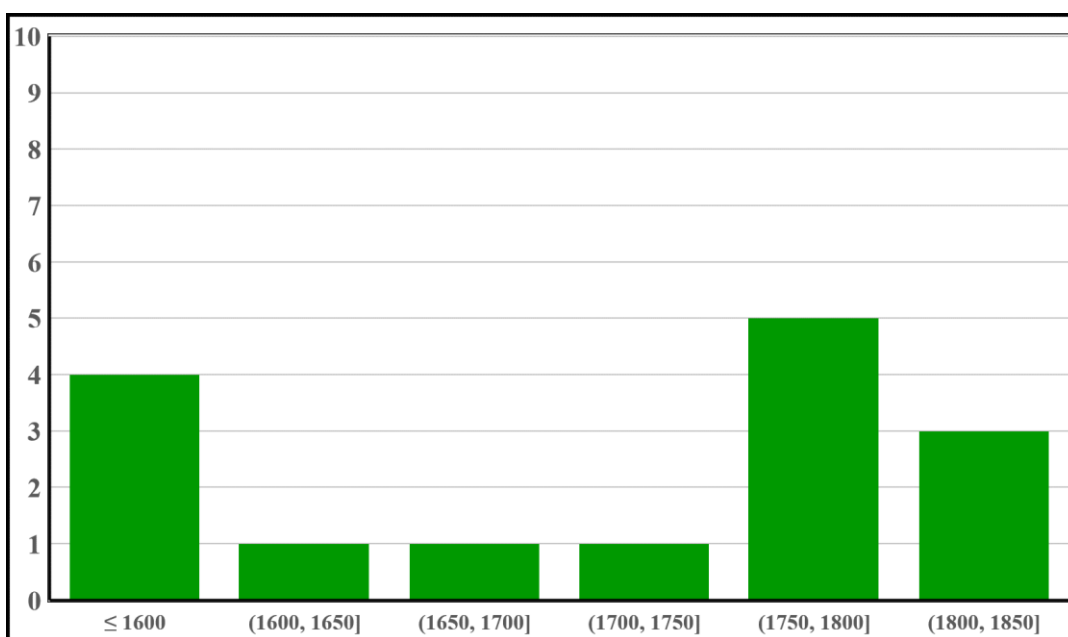
Graf 7: Historické zmínky o pustnutí vesnic na území okresu Trutnov.



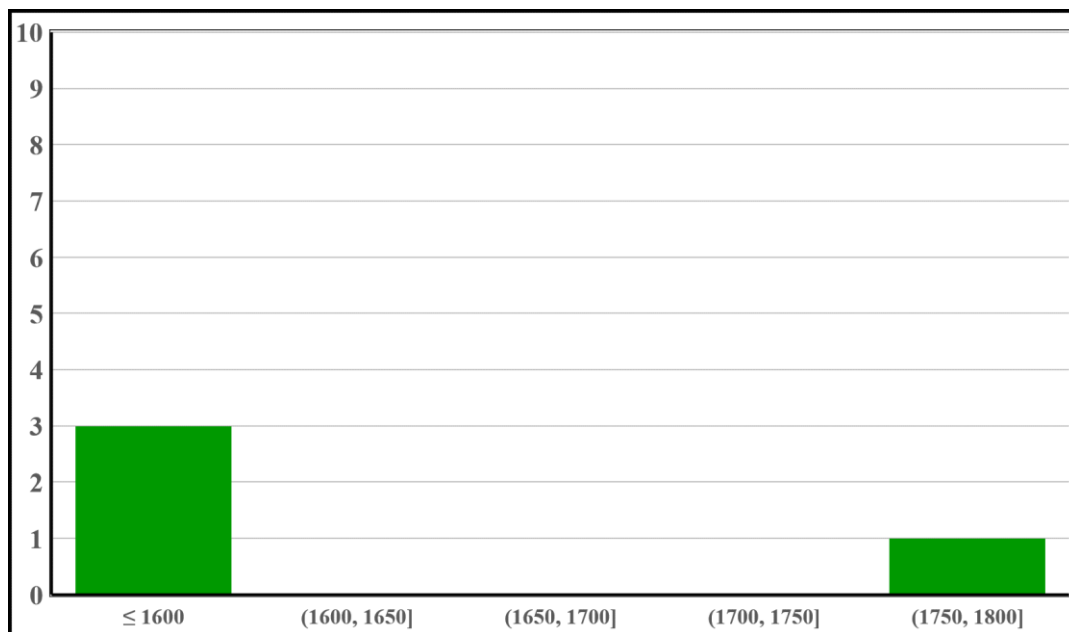
Graf 8: Intervaly znázorňující období obnovování zaniklých středověkých vesnic v Královehradeckém kraji.



Graf 9: Historické zmínky o obnovování vesnic na území okresu Hradec Králové.



Graf 10: Historické zmínky o obnovování vesnic na území okresu Jičín.



Graf 11: Historické zmínky o obnovování vesnic na území okresu Náchod.