

Česká zemědělská univerzita v Praze

Fakulta agrobiologie, potravinových a přírodních zdrojů

Katedra botaniky a fyziologie rostlin



Diplomová práce

**Agroturistika jako součást rozvoje cestovního ruchu
venkovského prostoru ČR: Královéhradecko
(případová studie)**

Autor práce: Mgr. Jiří Kvapil

Obor studia: Rozvoj venkovského prostoru

Vedoucí práce: RNDr. Milan Skalický, Ph.D.

© 2017 ČZU v Praze

Čestné prohlášení

Prohlašuji, že svou diplomovou práci "Agroturistika jako součást rozvoje cestovního ruchu venkovského prostoru ČR: Královéhradecko (případová studie)" jsem vypracoval samostatně pod vedením vedoucího diplomové práce a s použitím odborné literatury a dalších informačních zdrojů, které jsou citovány v práci a uvedeny v seznamu použitých zdrojů na konci práce. Jako autor uvedené diplomové práce dále prohlašuji, že jsem v souvislosti s jejím vytvořením neporušil autorská práva třetích osob.

V Praze dne 12.4. 2017_____

Poděkování

Rád bych touto cestou poděkoval vedoucímu práce RNDr. Milanu Skalickému, PhD., za jeho názory a odborné vedení diplomové práce. Dále děkuji paní učitelce Vladěce Kroupové za korekci textu a věcné připomínky k praktickému využití diplomové práce.

Agroturistika jako součást rozvoje cestovního ruchu venkovského prostoru ČR: Královéhradecko (případová studie)

Souhrn

Agroturistika je pro značnou část české populace velkou neznámou. Řada lidí si však neumí představit skutečný význam této aktivity, která zvyšuje podporu fyzické, ale i psychické pohody a zároveň dává určité možnosti rozvoji venkovského prostoru v daných lokalitách. S politickou i sociální změnou dochází k přehodnocování priorit při výběru aktivit ve volném čase, což se projevuje nejen v jednodenních aktivitách, ale i zvolením možnosti dovolených v delším časovém sledu. Venkovská turistika se začíná pozvolna dostávat do povědomí lidí, kdy je třeba pomoci s osvětlením, propagací i následnou nabídkou vhodných činností během návštěvy venkovských sídel.

Z těchto důvodů je cíl práce zaměřen na seznámení se s pojmem agroturistika venkovského prostoru, kdy je kladen důraz na propagaci vybraných aktivit s možností výběru a prezentace venkovských sídel podporující agroturistiku na Královéhradecku.

V práci byly navrženy tři hypotézy.

Hypotézy byly následně ověřeny formou studia literatury a dalších zdrojů. Dotazníkovým šetřením, jehož výsledky byly zpracovány a přehledně prezentovány. SWOT analýzou, která podpořila ověřování hypotéz a poukázala na klady (vzestup hipoturistiky, turistiky, cyklistiky a dalších alternativních typů trávení volného času) a záporny (nedostatečná medializace, nepřehledná a nejednotná propagace, nedostatečná motivace mladých lidí o trávení volného času v přírodě) oblasti agroturistiky na Královéhradecku s následným návrhem přehledné propagace farem.

Pomocí těchto metod se podařilo potvrdit hypotézy o využívání volného času na venkově a o ovlivnění výběru dovolené na venkově pomocí demografických znaků – věku i vzdělání, kde více než polovina respondentů ve věku mezi 50 - 60 lety preferovala návštěvu oblastí České republiky a téměř 61 % respondentů s VŠ i SŠ s maturitou již využilo služeb agroturistiky. Naopak hypotézu s využitím doplňkových aktivit se podařilo potvrdit jen částečně, kde 21 % respondentů navštívilo oblast na kole, 20 % využilo služeb hipoturistiky, 15 % výlety do okolí a jen 2 a 3 % výrobu potravin a práce na statku.

Závěr konstatuje, že vytvoření návrhu propagace by mělo vést ke zvýšení informovanosti a následné návštěvnosti oblasti.

Klíčová slova: venkov, farma, zemědělství, turismus, cestování

Agritourism like a part of development of tourism of country area ČR: Královéhradecko (case study)

Summary

Agritourism is for Czech population unknown part. Huge part of people can not imagine real meaning this activity, which increases support of physical and mental balance and supports of progress countryside in some part as well. With political and social changes, population has attended to selection of some activities in leisure time that effect one day trips and holiday in the long time period. Countryside tourism begins very slowly growing into people's mind, that there is necessity with clarification, promotion and offering suitable activities during visiting of countryside areas.

Out of these reasons is aim of the thesis directed to explanation of agritourism in countryside, when is emphasis focused on promotion choosing activities and countryside parts in Královéhradecký region.

In the thesis are propounded three theories.

Theories were verifying of studying bibliography and others resources, questionnaire survey, whose results were transform and clearly present and SWOT analysis that support verifying of theories and point out positive (rising hippotourism, hiking, cyclotourism and others alternative types of leisure activities up) and negative (poorly publicizing, unclear and unequal promotion, lack of motivation of young people about staying in nature during leisure time) of agritourism in area Královéhradecko with a proposal, transparent promotion of farm.

Due to these methods were verified theories of using leisure time in countryside area and choosing holiday by the demographic characteristics – age and education, where more than one-half respondents in age 50 - 60 preferred visiting areas of Czech republic and nearly 61 % respondents with VŠ, SŠ with secondary grade have used services of agritourism. And vice versa the theory of using activities was verified only partially, where 21 % respondents have visited area by bike, 20 % have used hippotourism, 15 % hiking to neighbourhood and only 2 % and 3 % making foods and working in farm.

The end pronounces that making of project of propagation should subsequently rise knowledge and visiting of the area.

Keywords: countryside, farm, agriculture, tourism, travel

Obsah

1 Úvod	8
2 Cíl práce a vědecké hypotézy	9
3 Literární rešerše.....	10
3.1 Královéhradecký kraj.....	10
3.2 Charakteristika cestovního ruchu	13
3.2.1 Faktory ovlivňující cestovní ruch	16
3.3 Historický vývoj venkovské turistiky	17
3.3.1 Krátce o podpoře venkovské turistiky.....	18
3.4 Počátky agroturistiky a její současné změny a trendy	20
3.4.1 Význam agroturistiky pro rozvoj venkovského prostoru.....	21
3.4.2 Ekoagroturismus jako jedna z možností agroturistiky	22
3.4.3 Cykloturismus a jeho vliv na rozvoj venkovského cestování	22
3.4.4 Zoorekreace jako nedílná součást venkovského cestovního ruchu.....	24
3.4.5 Zooterapie v systému agroturistiky	24
3.4.6 Geocaching jako jedna z možností podpory venkovského cestovního ruchu	27
3.5 Propagace agroturistiky	28
3.5.1 Propagační materiály a jejich důležitost v propagaci cestovního ruchu	29
4 Metodika	30
4.1 Kvantitativní výzkum	30
4.2 SWOT analýza	32
5 Výsledky.....	33
5.1 Kvantitativní výzkum	33
5.2 SWOT analýza	42
5.3 Návrh rozvoje propagace regionu Královéhradecko dle SWOT	45
5.4 Alternativní pobyty v přírodě na Královéhradecku.....	47
6 Diskuze.....	54

6.1 Diskuze k SWOT analýze	58
6.2 Diskuze ke zlepšení propagace agroturistiky na Královéhradecku	59
7 Závěr	60
8 Seznam použitých zdrojů	62
Přílohy	I

1 Úvod

„Příroda je stále otevřená kniha a jen v ní opravdu stojí za to číst.“

Antonio Gaudí i Cornet

V dnešní přetechnizované době, kdy většina lidí vítá soudobé vymoženosti dnešní doby, od kterých se řada z nich nechce po dobu svého života odloučit, vzniká pevné pouto stresem zatížených obyvatelů městských aglomerací, kteří nemají zájem překročit hranice městského území. Pokračují tak v zajetých kolejích uspěchaného životního stylu s minimálním využitím volného času mimo oblasti městských čtvrtí a omezují tak osobní poznání i poznání svých dětí do oblasti běžné reality, kterou mohou sledovat pouze jen v televizi, na počítači popřípadě jiným pasivním trávením volného času. Celá věc je často spojována s mylným úsudkem dnešní mladší generace o projevech a podobě přírody, kdy se můžeme setkat s řadou zkreslených i nepravdivých názorů a postřehů.

Ne však všichni nakládají se svým časem rutinně a snaží se tak využít každou volnou chvíli mimo míst svého bydliště nebo pracovních povinností. V současné době se však velmi pozvolně vracíme ke starým a osvědčeným způsobům poznávání přírody, kdy jsme ochotni navštívit různá místa a objevovat tak osobně krásy i možnosti dnešní přírody. Řada z nich však o těchto možnostech nemá tušení, čímž se ochuzují o lepší prožívání i odpočinek.

Proto by měla tato práce pomoci ke zvýšení povědomí o trávení volného času mimo městské lokality s možnostmi výběru aktivit i oblastí spojených s přírodním bohatstvím v oblasti Královéhradeckého kraje. Součástí práce je i výzkum zjišťující zájem a znalost lidí o pojmu agroturistika se zapojením do aktivních činností dle možností dané lokality.

Práce je rozdělena do několika částí, kdy první část seznamuje čtenáře s oblastí Královéhradeckého kraje a jeho turistickými pilíři. Dále osvětluje pojem cestovní ruch, který následně dělí dle určitých znaků, zmiňuje legislativní podporu a směřuje k historickému vývoji venkovské turistiky s osvětlením pojmu i zmínění jednotlivých typů. Zaměřuje se na pojem agroturistika, základní vymezené typy i doplňkové aktivity, které dále osvětluje. Upozorňuje na důležitost propagace s vytvořením návrhu pro zlepšení informovanosti oblasti agroturistiky s podáním ucelených informací trávení volného času na venkově v Královéhradeckém kraji.

2 Cíl práce a vědecké hypotézy

Cílem diplomové práce je na základě vlastního průzkumu obecně zmapovat situaci oblasti agroturistiky v Královéhradeckém kraji.

Pro výstupy průzkumu a potvrzení či vyvrácení hypotéz byla použita dotazníková metoda a v závěru SWOT analýza s následným návrhem zlepšení propagace farem na Královéhradecku.

Práce řešila tři hypotézy:

- 1) Předpokládá se zvýšením zájmu více využívat možnosti trávení volného času na venkově.
- 2) Spojení vzdělání i věku ovlivňuje následný výběr možností trávení volného času na venkově.
- 3) Většina občanů ČR vyzkoušela strávení volného času na venkově s využitím doplňkových aktivit (jízda na koni, práce na farmě, cykloturistika).

3 Literární rešerše

3.1 Královéhradecký kraj

Královéhradecký kraj (obr. č. 1) je situován v severovýchodní části Čech, jehož vznik je datován z roku 2000 odloučením z původního Východočeského kraje (David a kol., 2011). Tvoří tak vyšší územně správní jednotku¹ o přibližné rozloze 4 758 km², což představuje 6 % celkového území České republiky, kde zaujímá deváté místo v celkové rozloze (Jůzlová, 2005)



Obr. č. 1 Mapa Královéhradeckého kraje

zdroj: Královéhradecký kraj – O kraji, [online] dostupné z: <http://www.kr-kralovehradecky.cz/cz/kraj-volene-organy/kralovehradecky-kraj/statisticke-udaje-108/>, citováno [2016-11-10]

¹ Pozn. Kraj – ustanovuje ústavní zákon č. 347/1997 Sb. O vytvoření vyšších územně samosprávných celků

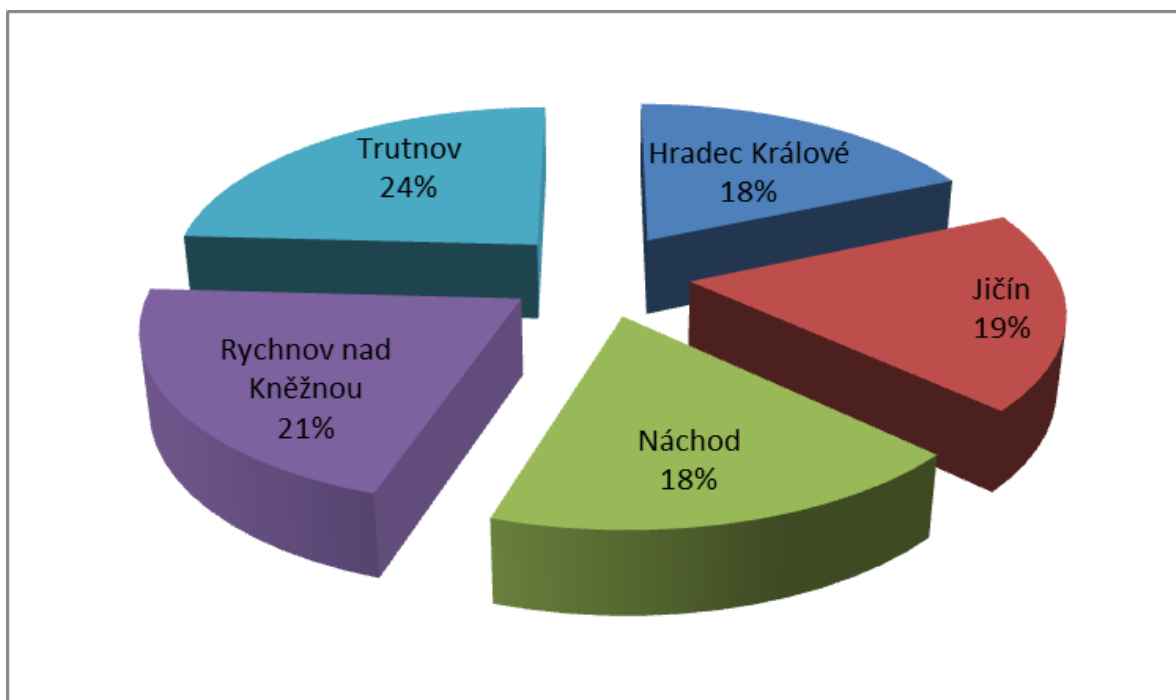
V kraji o 448 obcích žije 551 166² obyvatel, kde celková hustota osídlení dosahuje 115 obyvatel na 1 km². Dle Jůzlové (2005) počet obyvatel v kraji před 1. světovou válkou dosahoval maxima, následně stagnoval a v současné době dle Novotné (1995) z důvodu přirozeného úbytku obyvatelstva dále klesá.

Poměrně velkou část kraje tvoří severovýchodní hranice s Polskem o délce 208 km při horním toku Labe. Sousedí i s kraji Libereckým, Středočeským i Pardubickým.

David a kol. (2011) uvádí své knize další rozdělení Královéhradeckého kraje na pět okresů, viz graf č. 1:

- Hradec Králové
- Jičín
- Náchod
- Rychnov nad Kněžnou
- Trutnov

Graf č. 1 Rozdělení Královéhradeckého kraje dle okresů v procentech



Zdroj: data ČSÚ

² Pozn. Upřesněno Českým statistickým úřadem pro rok 2016

Krajským městem je Hradec Králové s 96 200 tis. obyvateli. Osídlení města na soutoku Labe a Orlice probíhalo již v pravěku a době římské. Postupem času se dále rozvíjelo, bohatlo a stávalo se více nezávislým a velmi žádaným územím se statusem královského věnného³ města (Berger, 2006). Do roku 1318 bylo město sídlem královny Elišky Rejčky vdovy po Václavu II.(Malina, 2005). Město je rovněž známo jako „město zeleně“, a to díky několika rozsáhlým upravovaným městským parkům, ve kterých najdeme i chráněné památné stromy. Okolo Hradce Králové se rozkládají rozsáhlé lesy rozprostírající se čtyřicet kilometrů jihovýchodním směrem, protkané turistickými, cyklistickými, naučnými a dalšími trasami (Taneček a Zahradník, 2014).

Novotná (1995) zdůrazňuje velký vliv Královéhradeckého kraje v oblastech průmyslu a zemědělství, kde průmyslové zóny zaujímají prostor poblíž větších měst a zemědělství je provozováno především v oblastech Polabí. Nejvíce pěstované plodiny dle Českého statistického úřadu (dále jen ČSÚ) pro rok 2015 jsou ječmen a pšenice, dále pak cukrovka technická a kukuřice na siláž. Významnou část tvoří pěstování ovoce a zeleniny – jablek, višňů, rybízu, mrkve, cibule. Z chovu hospodářských zvířat je to skot a chov drůbeže. Dle statistické ročenky Královéhradeckého kraje pro rok 2015 pracovalo v Královéhradeckém kraji v zemědělské oblasti 12 912 osob. Oblast je význačná v odvětvích potravinářské, automobilové i elektro výroby.

Královéhradecký kraj dle Jůzlové (2005) velmi velkou měrou přispívá do rozvoje cestovního ruchu ČR, kde se dle ČSÚ ubytovalo za 1. čtvrtletí tohoto roku 2016 téměř 306 tisíc hostů, což bylo o 10 % více než v roce minulém. Důležitou roli v cestovním ruchu v této oblasti hraje přítomnost pohoří Krkonoš (KRNAP), které leží na severovýchodě našeho území o rozloze 25 tis.ha. Dalším oblíbeným letoviskem jsou labyrinty skalních měst Českého ráje, jehož současná rozloha činí 181,5 km² se statusem GEOPARKU UNESCO z roku 2005 (Větvička, 2013). Neméně důležité oblasti jsou CHKO Broumovska (Teplicko – adršpašské skály, Broumovské stěny, Ostaš) i CHKO Orlických hor. V Královéhradeckém kraji se můžeme setkat s historicky velmi významnou řadou míst s nádhernou lidovou architekturou, velkým množstvím (přírodních) památek, což dle Davida a Soukupa (2003) odráží současný trend návštěvnosti této oblasti.

³ Pozn. Rudolf Habsburský český král dal věnem město Hradec Králové Elišce Rejčce (Fišer, 2009)

3.2 Charakteristika cestovního ruchu

Cestovní ruch lze chápat rozdílným způsobem, často se setkáváme s různorodým vysvětlením pojmu v odborných periodikách, knihách, názorech laické i odborné veřejnosti, kde přesná definice pojmu není jednotně dána a stále se dle prof. Vaněčka (1997) utváří a vyvíjí.

Obecně lze však říci, že cestovní ruch slouží k uspokojování různých potřeb lidí mimo místo trvalého bydliště, ve volném čase za účelem podpory zdraví, odpočinku, sportovním vyžitím, poznáním aj. Oriška (2010) přímo dělí potřeby lidí na:

- *Primární - cílové potřeby*, které můžeme chápat jako sportovní vyžití, odpočinek, zábavu, rozptýlení, poznání kulturních i historických památek
- *Sekundární - zprostředkující*, které slouží k umocnění a samotné realizaci potřeb primárních, jako je například přenocování, výživa, hygiena, potřeba přepravy do místa rekreace a další.

Základními složkami dle Francové (2003) jsou:

- Objekt cestovního ruchu může být cokoliv, co se stává cílem změny místa pobytu a nositelem nabídky, kam se dle Linderové (2015) řadí rekreační prostor, příroda, kultura, společnost aj.
- Subjekt cestovního ruchu tvoří samotní účastníci, kteří jsou nositeli poptávky po cestovním ruchu (Linderová, 2015)

Drobná (2013), Palatková a Zichová (2014), ve svých studiích zmiňují důležitost motivace člověka k vlastnímu uspokojení potřeb a následnému výběru směřujícímu ke specifické účasti na cestovním ruchu, který dále rozděluje dle následujících kritérií.

- *Rekreační* cestovní ruch, který především obnovuje fyzické a duševní síly člověka. Jedná se tak o pasivní i aktivní odpočinek, výlet do hor, na venkov aj.
- *Kulturně vzdělávací* se zaměřením za poznáním historických památek (hradů, zámků), kulturních akcí (festivalů, divadelních představení), kulturní krajiny (zahrad, parků), kulturních zařízení (muzeí, galerií).
- *Sportovně turistický* s podporou a zlepšením fyzické kondice člověka se dále může dělit na:

- Pěší turistiku
- Cykloturistiku
- Vodní turistiku

- Horskou turistiku

- *Zdravotně orientované*, kde hlavním důvodem je zlepšení zdravotního stavu pomocí léčebných služeb a procedur, které dle Oriška (2010) využívají přírodních zdrojů (koupelí, masáží, tělesných cvičení, a dalších zdravotních procedur), které jsou poskytovány v lázeňských rezortech.
- *Přírodní cestovní ruch*, jehož hlavním účelem je poznávání přírody, nenarušené krajiny, a to v oblastech národních parků, přírodních rezervací aj. Zvláštním typem přírodního cestovního ruchu je ekoturismus, který se snaží prosazovat hodnoty ochrany přírody a její nenarušení.
- *Venkovský cestovní ruch* s různými aktivitami na venkově, kde je ubytování zajištěno především v soukromých rezortech. Specifickým typem venkovského ruchu je agroturistika, která je dle Pourové (2002) přímo spojena se zemědělskými pracemi na usedlostech a dalšími podobnými aktivitami. Dalším typem venkovského cestování je ekoagroturismus, který je spojen s alternativním zemědělstvím s výrobou a konzumací bio výrobků. Venkovský cestovní ruch dle (Ryglové a kol., 2011) provází určité zvláštnosti jako je:

- *Vysoký stupeň ekonomické udržitelnosti*, kde veškeré útraty turistů na venkově podporují místní rozvoj, ať už se jedná o využití služeb producentů potravin, menších obchůdků, prodeje suvenýrů, pronájmu ubytování aj.
- *Rozložení zatížení oblasti*, kdy s využitím menších chalup a farem dochází ke snížení zatížení venkovské oblasti s eliminací negativního dopadu cestování oproti masovému cestovnímu ruchu ve význačných turistických centrech.
- *Menší nárok na infrastrukturu* především dopravní při rozptýlení ubytovacích zařízení. Nejedná se však o vyhlášenou rekreační venkovskou oblast s vysokým počtem návštěvníků.

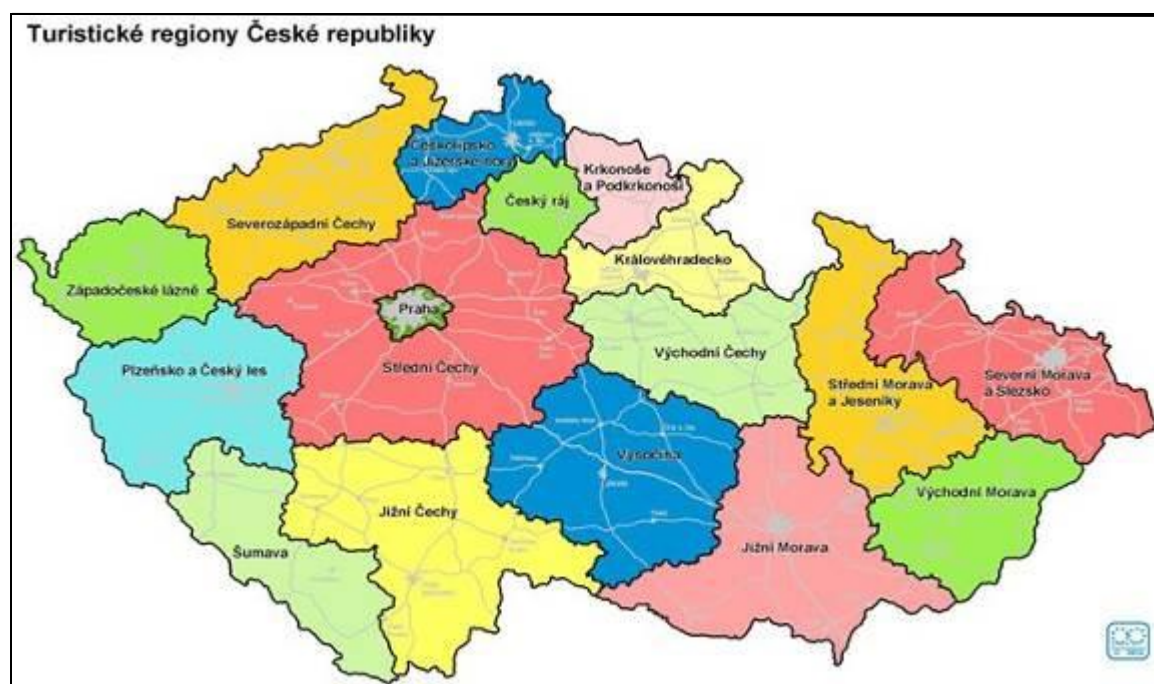
- *Vzdělávací cestovní ruch*, při kterém jsou účastníci vzdělávání různou formou a v různých oblastech. Velmi častým jevem je výuka cizích jazyků, různé kurzy atd.
- *Kongresový cestovní ruch* oslovuje především odborníky v daném oboru při pořádání různých konferencí, kongresů s přednáškami za účelem výměny informací. Dle Oriška (2010) jsou neméně důležitou součástí kongresové služby, které uspokojují potřeby účastníků doprovodnými akcemi, přípravou aj.

Palatková a Zichová (2014) uvádějí další rozdělení dle věku účastníků, které jsou založeny na různých potřebách a omezeních. Setkáme se s turismem dětí, který je organizován

pro děti do 15 let, dále mládeže ve věku od 16 - 24 let s možností samostatného cestování bez rodiny. Rodiny s dětmi se ve velkém případě přizpůsobují specifickým potřebám dětí a jejich zaměření. Cestování osob v produktivním věku bez dětí s dostatkem času za různým účelem. Cestování seniorů v postproduktivním věku, jejíž hranice je stanovena odchodem do důchodu a je vybírána dle různých kritérií, zdravotních dispozic, finanční situace aj.

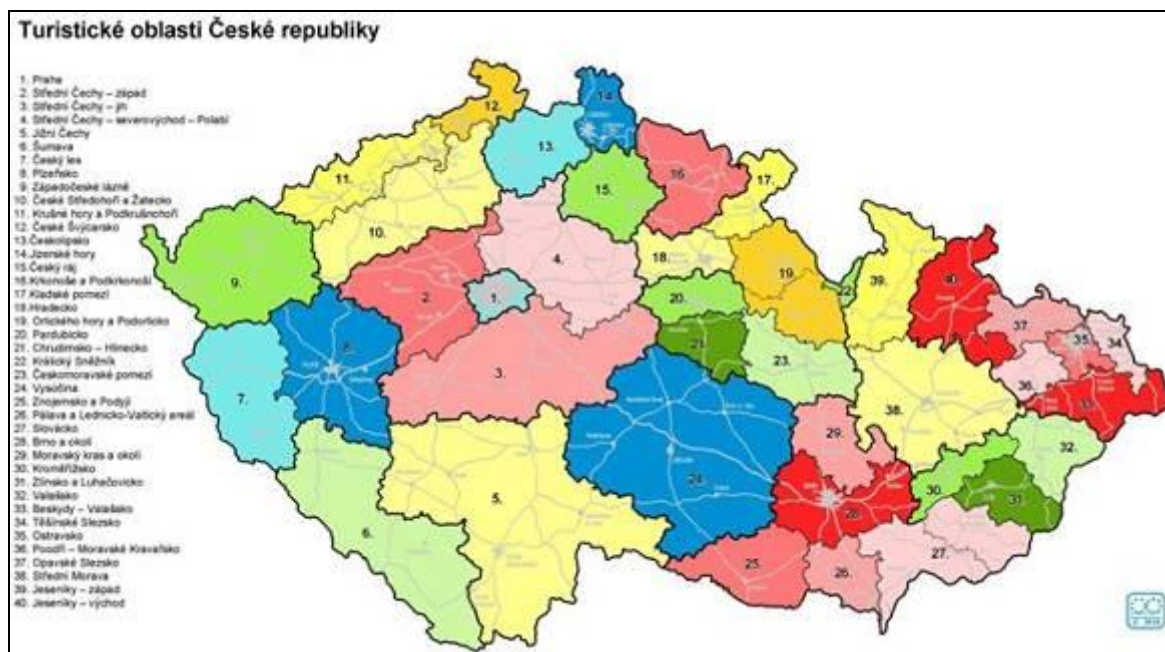
Domácí turismus je realizován bez překročení hranic vlastního státu, což dle Palatkové a Zichové (2014) zahrnuje různé aktivity obyvatel dotčeného státu. Na rozdíl od domácího cestovního ruchu se setkáváme s pojmem mezinárodní cestovní ruch s překročením hranic vlastního státu, který dle Palatkové (2014) zahrnuje pohyb účastníků více států nebo regionů bez konkrétního teritoria.

Pro potřeby propagace a lepší turistické koordinace rozdělil v roce 1999 CzechTourism ČR na dílčí turistické oblasti a regiony, což bylo v roce 2010 nově aktualizováno na 17 turistických regionů⁴ a 40 turistických oblastí⁵. (obr. č. 2).



⁴ Pozn. Území, kde cestovní ruch spojuje jednotlivé typické prvky dané oblasti a také je odlišuje od ostatních regionů.

⁵ Pozn. Menší území turistického regionu rozdělené dle turistické charakteristiky



Obr. č. 2 Turistické regiony ČR a turistické oblasti ČR

Zdroj: *Turistické regiony a oblasti*, [online] dostupné z: <http://www.czechtourism.cz/nase-sluzby-provas/spoluprace-s-regiony/mapa-turistickych-regionu-a-oblasti,-kontakty/>, citováno [2016-11-10]

3.2.1 Faktory ovlivňující cestovní ruch

Dle Palatkové a Zichové (2014) je venkovský cestovní ruch ovlivňován přímo i nepřímo určitými faktory. V první řadě jsou to *faktory bezpečnostní a politické*, které se vyznačují politickou stabilitou či nestabilitou, charakterem politického systému s možností ovlivnění kriminality a násilí na celostátní i místní úrovni dané oblasti, dále přírodní katastrofy s lokálními dopady a další. Za *technicko – materiální faktory* považujeme rozvoj informačně – komunikačních technologií, a to především v souvislosti s vyhledáváním potřebných a aktuálních informací na webových rozhraních, úroveň dopravy a infrastruktury, ubytování, poskytování doplňkových služeb. *Ekologické faktory* jsou založeny na atraktivitě prostředí, kvalitě životního prostředí s péčí státu o danou lokalitu s trvale udržitelným rozvojem cestovního ruchu ve venkovských oblastech. *Sociální faktory* jsou především uplatňovány v oblastech fondu volného času, životním stylu, životní úrovně, dosaženého vzdělání obyvatelstva s rozvojem sociálního turismu, který je zaměřen na široké spektrum lidí od handicapovaných, studentů, rodin s dětmi až po seniory. Cestovní ruch a jeho další vývoj v konkrétních oblastech je také ovlivňován danou legislativou (*administrativními faktory*), která může cestovní ruch podporovat nebo naopak eliminovat. V rámci cestovního ruchu

v České republice platí řada zákonů, norem, vyhlášek, jako je například živnostenský zákon (průvodcovská činnost, pohostinství), občanský zákoník, lázeňský zákon, stavební zákon (bezbariérovost, protipožární ochrana), zákon o ochraně spotřebitele aj.

Česká republika je součástí integrované a koordinační politiky Evropské unie, kde je zásadní proces uspokojován v kompetenci jednotlivých zemí, ale s následným doporučením EU, které je vázáno nadnárodním vztahem s povinností dodržování směrnic bez možnosti úniku. Jeden z posledních dokumentů EU týkající se cestovního ruchu je například: střednědobá strategie „*Agenda pro udržitelný a konkurenceschopný evropský cestovní ruch*“, vydaný Evropskou komisí v roce 2007. Dalším důležitým legislativním dokumentem, který dává základ současnému pojetí cestovního ruchu, je *Lisabonská smlouva*, která koordinuje činnost členských států s rozvojem oblastí kultury, cestovního ruchu, mládeže a sportu, vzdělávání. Poslední strategie vydaná Evropskou komisí „Evropa 2020“ si bere za cíl splnění sedmi priorit týkajících se modernizací trhu práce, podpory malého a středního podnikání, lepšího využívání obnovitelných zdrojů, podpory mladých lidí v oblasti vzdělávání (*ekonomické faktory*) aj. (Linderová, 2015).

3.3 Historický vývoj venkovské turistiky

Počátky venkovské turistiky sahají již do 19. století jako reakce na stres, znečištění průmyslových měst, kde se zvyšuje zájem o trávení volného času na venkově v klidnějších a průmyslem nenarušených oblastech. Poznání českého venkova ve větším měřítku dle Pavelky a Dudáka (2012) bylo spjato s rozvojem cykloturistiky. Impulz nezůstal jen na samotných aktérech, ale i na různých společnostech, které začaly vydělávat v zájmu kvalitnějšího života. Jedny z takových byly železniční společnosti dopravující turisty na venkov, prozatím na kratší vzdálenosti. I řada spisovatelů tehdejší doby oslavovala ve svých knihách čistotu a nedotknutelnost venkovského prostoru (Stříbrná, 2015).

Koncem 20. století začíná pronikat tzv. moderní venkovská turistika, jež se v mnoha případech odlišuje, a to především přepravou na delší vzdálenosti do místa určení s výrazným zvýšením počtů turistů. Zde se můžeme setkat s rozvojem soukromého automobilismu i pronájmu aut, které jsou schopny překonat oblasti ležící mimo trasy železnice. Nejdůležitějším krokem venkovské turistiky je dle Stříbrné (2015) odloučení se od větších středisek s rozvojem různých druhů a proniknutím do menších měst a vesnic, kde je dál

lokálně podporován. Venkovská turistika není tak činnost jednostranná, kde se můžeme zaměřit pouze na jednu nebo dvě aktivity. Setkáváme se tak s různými podobami, které se spolu prolínají, čímž tvoří komplexní balík činností, které jsou schopny uspokojit každého účastníka. Nejedná se tak pouze o čistou agroturistiku, ale zahrnuje tak i dovolenou na farmě, ekoturistiku, horolezectví, rybaření, myslivost, pěší turistiku, jezdeckví na koni, geocaching a další. Z tohoto důvodu je venkovská turistika podporována z vládních dotací, které by měly dále zlepšovat úroveň určitých oblastí (Stříbrná, 2015).

3.3.1 Krátce o podpoře venkovské turistiky

Především se jedná o podporu různých sdružení, které dle Stříbrné (2015) vznikly za účelem rozvoje venkovského prostoru. Jedním z takových sdružení je Svaz venkovské turistiky, který vznikl v roce 1994, a který sdružuje podnikatele a příznivce venkovského cestovního ruchu. Je také součástí mezinárodního sdružení svazů venkovské turistiky EUROGITES. Základní teze sdružení je přispění k ekonomickému, společenskému růstu v daných oblastech, obnově tradic a impulzu ke stabilizaci situace osídlení. Dle informačního serveru Svazu venkovské turistiky organizace *„zajišťuje zavádění do praxe a kontrolu kvalitativních standardů ubytovacích kapacit na venkově, provádí certifikaci ubytování v soukromí, pomáhá při rozvoji odborných schopností poskytovatelů služeb ve venkovském cestovním ruchu, ve spolupráci s partnery, zejména krajskými úřady, agenturou CzechTourism a destinačními managementy jednotlivých regionů pomáhá při propagaci ubytovacích zařízení svých členů, provozuje největší portál zaměřený na venkovskou turistiku v ČR prázdniny na venkově (dostupné z: <http://www.prazdninynavenkove.cz/>) pořádá jarní a podzimní festival Prázdniny na venkově“*.

Další možnou podporou venkovské turistiky byl dle Stříbrné (2015) program LEADER ČR, který byl schválen ministerstvem zemědělství v roce 2004 pro období 2004 - 2008 v celkové částce 294 098 000 Kč a který navazoval na programy předchozí (SAPARD). Dle portálu ministerstva zemědělství ČR se program LEADER ČR zaměřoval na: zlepšování kvality života ve venkovských oblastech, posílení ekonomického prostředí a zhodnocení přírodního a kulturního dědictví.

Specifické cíle programu byly:

1. zlepšení kvality života ve venkovských oblastech.
2. posílení místního ekonomického prostředí a tvorby pracovních míst.
3. zhodnocení místních přírodních a kulturních zdrojů.

Z podpory programu LEADER ČR bylo možné realizovat investiční projekty, jako například:

- *nákup zemědělských strojů,*
- *rehabilitace přírodních lokalit,*
- *obnova kulturních památek nebo charakteristických stavebních prvků sídel a krajiny,*
- *pořizování nových strojů, technologie pro obnovu a údržbu přírodních lokalit nebo kulturního dědictví,*
- *obnova a budování nových vhodných ploch a prostorů pro podnikání v cestovním ruchu (obchody, restaurace, kuchyně, ubytování), atd.*

Z výsledku statistického šetření programu LEADER ČR vyplynulo, že bylo požádáno o dotaci 201 místních akčních skupin MAS⁶, kde se vyčerpalo téměř 99 % finančních prostředků na téměř 451 investičních projektů.

Řada menších i středních podnikatelů v oblasti agroturistiky využila dotací z programové nabídky „*Programu rozvoje venkova 2007 - 2013*“ konkrétně OSY III. – *podpora cestovního ruchu*, která je určena na vybudování ubytovacích zařízení včetně stravování, sportovních zařízení, půjčoven sportovních potřeb a další turistické infrastruktury v obcích do 2000 obyvatel.

V současné době je v oblasti podpory cestovního ruchu v České republice z fondu Evropské unie v období 2014 - 2020 navrženo a postupně schvalováno několik programů, jako je například: „*Program rozvoje venkova 2014 - 2020*“⁷ realizovaný Evropským zemědělským fondem rozvoje venkova (Linderová, 2015).

⁶ Pozn. Právnická a fyzická osoba na schváleném území, v ČR zatím 180 MAS. Jedná se o tzv. vnitřní působení místních obyvatel, kteří chtějí podpořit úroveň oblasti, kde žijí, reprezentovat svůj region a docílit tak sociálně-ekonomického vzestupu Stříbrná (2015).

⁷ Pozn. Evropská komise schválila finální znění základního programového dokumentu „*Programu rozvoje venkova ČR na období 2014-2020*“, dne 26. 5. 2015. Bude možno v příštím roce čerpat 63 miliard z EU zdrojů a

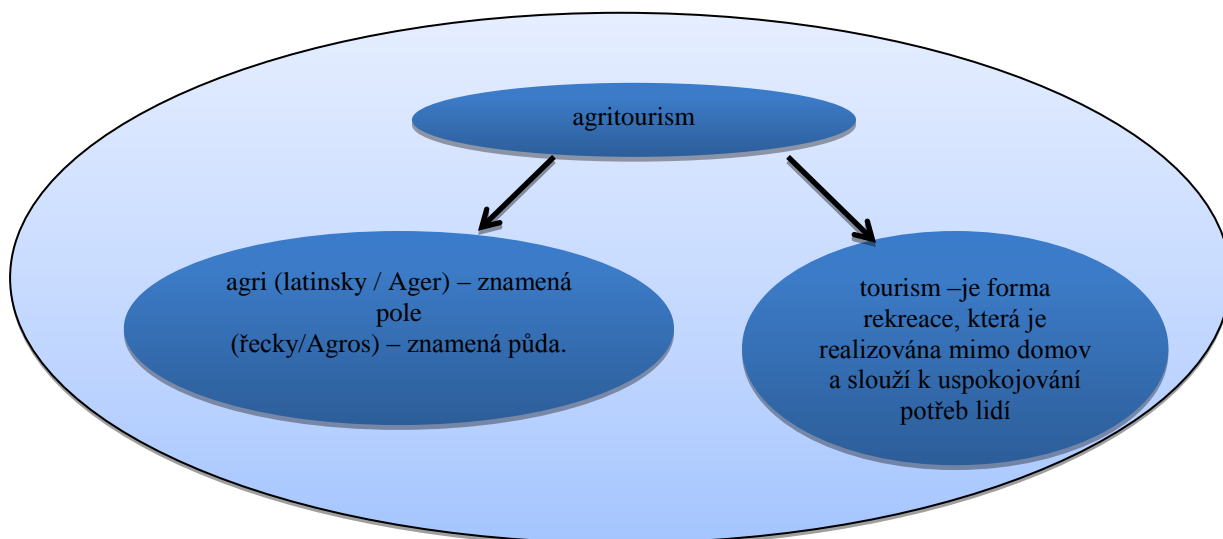
3.4 Počátky agroturistiky a její současné změny a trendy

S pojmem agroturistika (obr. č. 3) v České republice se začínáme seznamovat po otevření hranic, kdy jde o oblast zcela neznámou vzbuzující četná očekávání a další přínos pro cestovní ruch z hlediska něčeho nového. Prvotní impulz a podporu dosáhla agroturistika ČR dle Dudáka a Pavelky (2012) pomocí organizace ECEAT (European centre for Ecology and Tourism), založené v roce 1993 v Nizozemsku. Organizace spojovala farmy v Polsku, Česku, Maďarsku za podpory a zájmu Nizozemců o střední Evropu. Později ECEAT předal projekt „*Prázdniny na venkově*“ Svazu venkovské turistiky, která dále usiluje o její zkvalitnění a podporu.

Agroturistika se dle Stříbrné (2015) dále rozvíjí, dle Dudáka a Pavelky (2012) prošla i řadou změn s proměnou obecného charakteru a konkrétní podoby. V minulých letech byla agroturistika spojována s činností práce na farmě, zahradě či sadu. V současné době tento dřívější trend postupně ustupuje stranou, kdy naopak roste zájem lidí o více specifické aktivity, jako je jízda na koních, kontakt se zvířaty, cyklovýlety, poznání tradic a folkloru, dle Noble (2014) i „educational entertainment“ ochutnávka domácích výrobků a kuchyně, geocaching, poznání okolí - pěší turistika aj. V ČR působí přibližně 60 farem poskytujících doprovodné programy, kdy pro zvolení aktivit bude záležet na typu venkovské oblasti (georeliéfu aj.) i její ekonomické podpoře Stříbrná (2015). Dle Petrovič et al. (2015) čas trávený na venkově pozitivně ovlivňuje mentální a fyzickou kondici návštěvníků, stejně tak jako místní populaci, která přijímá od turistů cenné informace z oblastí zvyků, kultury a jiných.

21 z českého rozpočtu (dostupné z: <http://eagri.cz/public/web/mze/dotace/program-rozvoje-venkova-na-obdobi-2014/zakladni-informace/programove-dokumenty/>, citováno dne 3.8. 2016-08-03)

Pozn. V České republice byl v roce 1995 spuštěn program z EU PHARE, který poskytl téměř 8,5 mil. na podporu rozvoje podnikání v oblasti agroturistiky. Součástí programu byla nabídka vzdělávacích prospektů, videí, návodů pro budoucí zájemce v oblasti podnikání agroturistiky, včetně vzdělávání lektorů a školitelů. (McMahon, 1996)



Obr. č. 3 Etymologie termínu agroturistika

Zdroj: Agroturistika, Sznajder (2009) - upraveno

3.4.1 Význam agroturistiky pro rozvoj venkovského prostoru

Agroturistika představuje ideální spojení služeb cestovního ruchu se zemědělským sektorem, kdy podporuje rozvoj krajiny a přispívá ke vzniku dalších podnikatelských aktivit místních obyvatel.

Pro zemědělce je považována za činnost, která je zdrojem dalších příjmů pro farmu, ať už se jedná o prodej vlastních výrobků, poskytování ubytovací kapacity, o chov zvířat nebo práci na farmě, kdy se host stává součástí života na usedlosti.

Pro obec je možností, která udržuje zvyklosti, oživuje folklór i jiné tradice obce, přispívá k udržení tradiční řemeslné výroby, podporuje vznik nových pracovních míst i rozvoj malého a středního podnikání, vytváří další investiční činnost aj. (Šimková, 2007) a Daspher (2014).

Dle Páskové (2014) dochází k přístupnosti krajiny i pro místní obyvatele budováním, údržbou a obnovou naučných cyklo a hipostezek s nabídkou environmentálně inovativních forem cestovního ruchu – ekoturismu, geoturismu, dále snižování negativních dopadů ekonomické restrukturalizace na krajinu s podporou drobného zemědělství a péčí o krajinu s využitím upadajících průmyslových zemědělských, vojenských i církevních objektů.

3.4.2 Ekoagroturismus jako jedna z možností agroturistiky

Jedná se o moderní formu cestovního ruchu provozovanou na ekologických farmách, jejíž základní principy jsou spjaty se zásadami ekologického zemědělství (Václavík, 2008). Zahrnuje tak činnosti, které dle Dudáka a Pavelky (2012) přistupují k přírodě s respektem, úctou a šetrnými zpracovatelskými postupy při výrobě potravin bez použití chemicko-syntetických látek. Počátky ekologického zemědělství byly položeny v první polovině 20. století (1924) z přednášek Rudolfa Steinera, jenž bylo označeno jako organické zemědělství (Urban, Dvorský, 2014).

Turisté se tak mohou účastnit výroby potravin ekologického zemědělství⁸, ale i aktivně zapojit do zemědělských činností. Jedná se však o činnosti různorodé, zahrnující velké množství aktivit dle zájmů jednotlivce, tak jako je rybaření, jízda na koni, poznávání přírody, naučné stezky, dožínky, kurzy vaření, sběr hub a lesních plodů a další volnočasové aktivity, které dle Václavíka (2008) mají vzbudit zájem o venkovskou krajinu a podpořit zdravý životní styl.

Dle statistické ročenky ekologického zemědělství (2014) bylo registrováno v Královéhradeckém kraji 209 ekofare, přičemž se počet v průběhu roku výrazně snížil, a to nejvíce ze všech krajů.

3.4.3 Cykloturismus a jeho vliv na rozvoj venkovského cestování

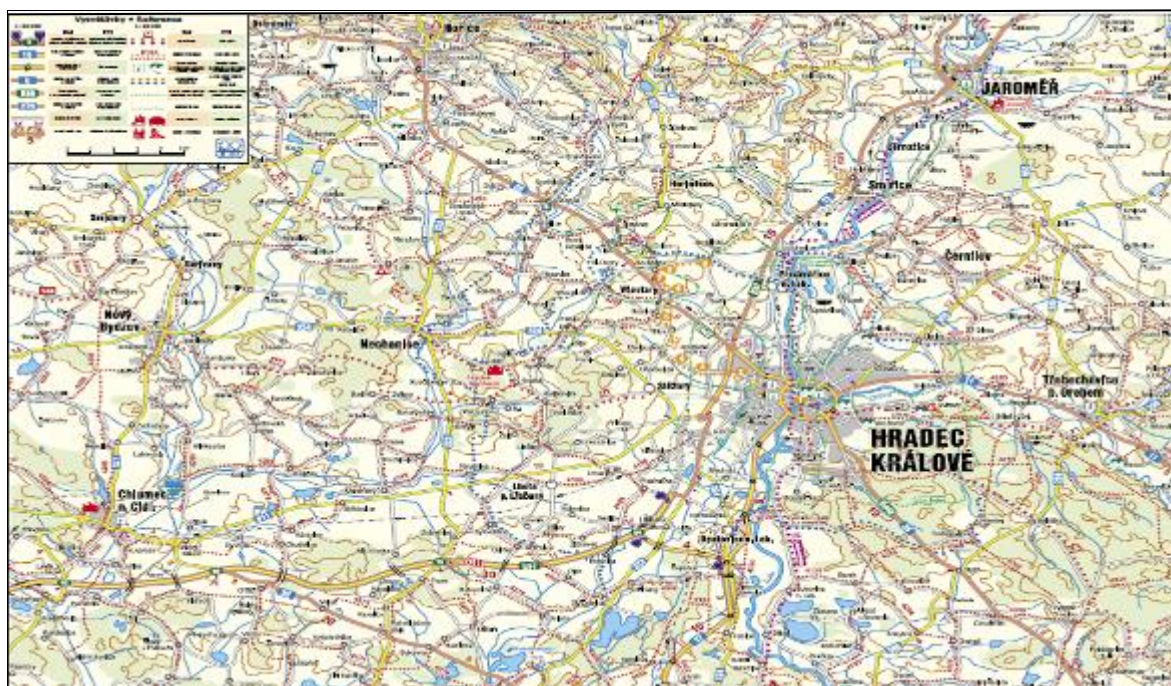
Žijeme ve společnosti, kdy nás cyklistika obklopuje ze všech stran a pro některé je i neodmyslitelnou součástí běžného dne. Počátky bicyklu sahají do 19. století, kdy se v průběhu posledních let stává v některých oblastech dominantní formou přepravy se zlepšením mobility lidí. Rychlost samotného vývoje závisí na místních podmínkách a někdy je i v rukou regionální politiky daných oblastí, kde je důležitá možnost podpory jako samotného rozvoje cykloturismu (Horton, 2007).

⁸ Pozn. potravinářský produkt, který je vyrobený z bioproduktů s omezeným množstvím povolených přísad a který je přesně vymezen konkrétním technologickým postupem. Biopotravina je podrobně vymezena v zákoně *O ekologickém zemědělství* (zák. 242/2000 Sb.) a v nařízeních Rady a Komise ES (č. 834/2007, 889/2008) (Moudrý, 2002)

Pro někoho může být bicykl dopravní prostředek do zaměstnání, pro jiné je to způsob, jak se udržovat v kondici, pro další je to způsob se setkat s přáteli, strávit více času s rodinou v přírodě aj. (Hughes, 2011). Dle ankety webu pro sportovce SportCentral vyplynulo (dostupné z: <http://www.sportcentral.cz/static/sportsmen-features#statistiky>), že cyklistika je stále v ČR velmi populární, kdy zájem o tento sport dále roste, což dokládá statistika výzkumu. Téměř 30 % respondentů preferuje cyklistiku před během, plaváním, fotbalem aj.

Je vědecky dokázáno, že cyklistika pomáhá udržovat tělesnou váhu, podporuje kardiovaskulární systém, zvyšuje zdravý HDL cholesterol a snižuje špatný LDL cholesterol, dále podporuje dobrý spánek a zlepšuje imunitu lidí se snižováním chronických civilizačních onemocnění, slouží i jako rehabilitační prostředek po úrazu, nemoci (Hughes, 2011).

Královéhradecký kraj je region plný zeleně, který svým okolím láká příznivce cykloturistiky k příjemnému trávení volného času. Dle portálu statutárního města Hradec Králové bylo v roce 2014 spuštěno nové webové rozhraní pro cykloturistiku, kde každý najde plno inspirací na výlety v okolí, doplněné o jízdní řády cyklobusů, mapek a dalších užitečných informací (obr. č. 4).



Obr. č. 4 Ukázka rozmístění cyklostezek v okolí Hradce Králové, 1: 300 000

zdroj: *Cyklostezky okolí HK*, [online] dostupné z: http://www.cyklohradec.cz/common/cms_files/Cyklomapa_okoli_HK.pdf, citováno [2016-11-10]

Regionem Královéhradska procházejí také dvě dálkové cyklotrasy, které spojují oblasti Středočeského, Pardubického, Královéhradeckého a Ústeckého kraje. Trasa je

považována za jednu z nejrozmanitějších v Evropě, kdy je vedena víceméně podél toku Labe a končí v Německu.

3.4.4 Zoorekreace jako nedílná součást venkovského cestovního ruchu

Karásková a Dohnal (2011) ve své knize zmiňují pozitivní vliv zoorekreace na zlepšení kvality lidského života bez terapeutických účinků ve formě *rekreační*. Pro účel agroturistiky se obvykle využívá forma pobytová, kdy se jedná o krátkodobý nebo jednorázově opakující se pobyt v prostředí farem, ekofarem aj. V období dětství je formována jako součást volného času, ale i k ovlivnění výchovných problémů, odreagování se, rozvíjení motoriky, psychosociálních dovedností i podpory samotné aktivity při práci se zvířetem⁹. Je záměrem rozvoje dětské individuality, trpělivosti, povinností, empatie, pozorování všeho krásného kolem sebe a uvědomování si procesu života. Nejedná se však jen o službu využívanou dětskou komunitou, ale je zde možnost ovlivnění a naplnění života v období dospělosti i seniorském věku. Jedná se tak především o pocit nepotřebnosti, ztráty chuti do života a omezení kontaktů v rámci mezilidských vztahů. Genneperová (2012) ve své knize uvádí důležitost tzv. „symbiózy“¹⁰ zvířete s člověkem, kdy dochází k vzájemnému propojení dvou rozdílných světů s možností vyřešení životních překážek.

3.4.5 Zooterapie v systému agroturistiky

V knize prof. Velemínského a kol. (2007) je zooterapie definována jako léčebné působení zvířete na člověka se zlepšením zdravotního stavu. V odborném stylu je označována jako rehabilitační činnost s podporou psychosociální pohody, kde se vzájemně aktéři ovlivňují. Pojem zooterapie je oblast velmi rozsáhlá, kdy je nutné zvážit aktuální potřeby nemocného člověka s vhodným výběrem zvířete a aktivity.

Dle prof. Velemínského a kol. (2007) můžeme dělit zooterapii na několik druhů, které zde budou uvedeny dle tématu diplomové práce.

- **Hipoterapie** - jedná se o využití koně v systému rehabilitace osob po úrazu, nemoci, zmírnění trvalých následků se zlepšením kvality života u lidí postižených. V zásadě se

⁹ Pozn. Ergoterapie – práce ve stáji aj.

¹⁰ Pozn. Vzájemné pozitivní ovlivňování

jedná o nemoci dětské mozkové obrny, vadného držení těla, roztroušené sklerózy, skoliózy, poruchy kyčlí, stavy po úrazech páteře aj. Důležité je navázání vzájemné důvěry mezi zvířetem a osobou, kdy se navzájem stávají rovnocennými partnery v procesu ovlivňování.

- *Účastníci procesu hipoterapie:*

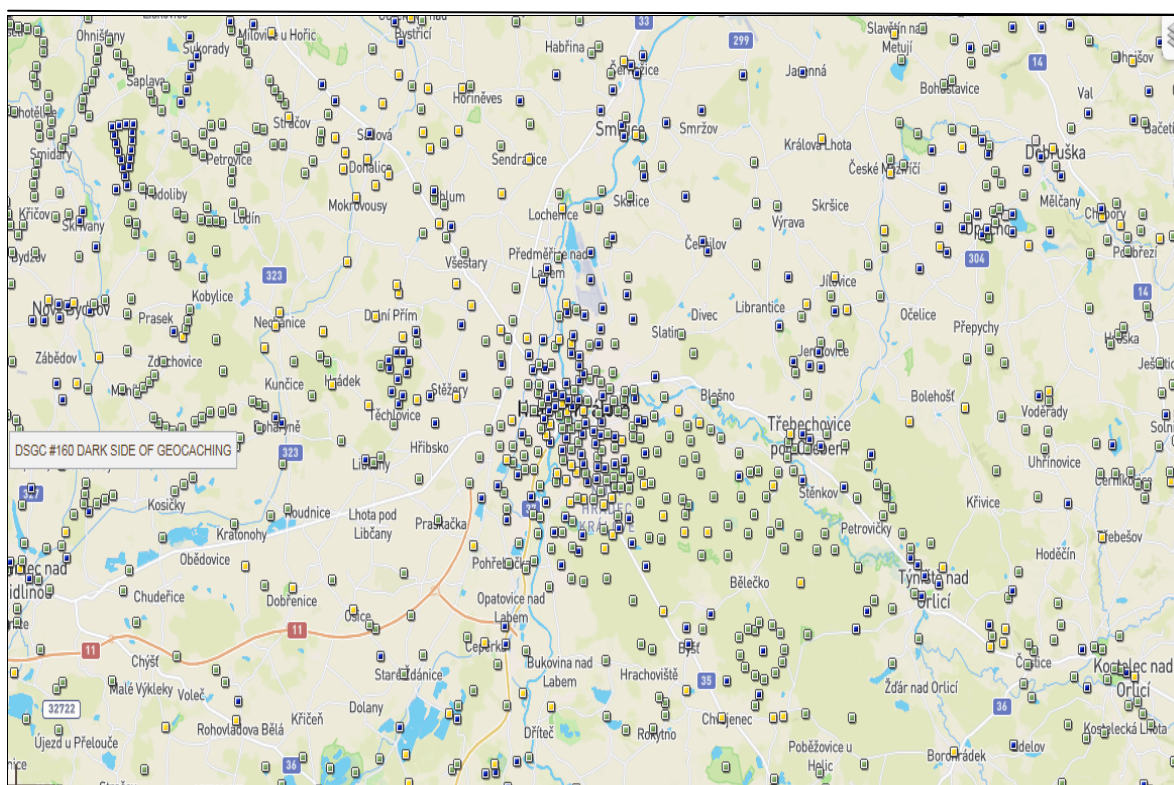
- Cvičitel, který se stará o fyzickou a psychickou pohodu koně, připravuje ho na různé alternativy neočekávaných situací, jezdí jej, připravuje, rozcvičuje aj.
 - Fyzioterapeut, pracuje přímo s klientem dle jeho zdravotního stavu, za který také zodpovídá. Je garantem celého terapeutického ježdění a zodpovídá tak za dění na jízdárně.
 - Lékař je zodpovědný za nastavení parametrů rehabilitace s průběžným monitoringem a závěrečným vyhodnocením.
 - Klient musí být dle počasí vhodně oblečen (protiskluzové, přiléhavé oblečení), vybaven přilbou a doprovázen v případě nezletilého dítěte nebo osoby nesvéprávné zákonným zástupcem, který za něho bude zodpovědný.
-
- **Ovce a kozy** – jedná se o přímé nebo nepřímé ovlivňování, kdy v průběhu přímého kontaktu se zvířetem se klient zvířete dotýká, hladí ho a sdílí společný klid. Vhodná jsou plemena zdomácnělá, ochočená, bezrohá, klidnější, masná, samičího pohlaví z důvodu menšího temperamentu. Pro tento případ jsou vhodnější kozy, které lépe navazují vztah s lidmi, jsou pohyblivější, můžeme je snadno přilákat na nějaký pamlsek a lépe se učí vnímat okolí a reagují dobře na předložené podněty. Pro nepřímý kontakt (pozorovací, vzdělávací) jsou výhodnější ovce, které dětem připomínají mráčky, lépe se kreslí, jsou zaneseny v mnoha pohádkových příbězích, na které se dá snadněji navázat aj.

- **Farmingterapie**¹¹ – je realizována prostřednictvím práce na farmě, kdy klient přímo i nepřímo zasahuje do celého procesu chovu a ošetřování zvířat. Tento druh terapie je velmi pozitivně hodnocen v odborných i laických kruzích při reeduakci chování klientů a jejich integraci nazpět do společnosti, kde využívají naučené schopnosti a zkušenosti aplikovat v rozsahu jejich potřeb.

¹¹ Pozn. Farmingterapie a hipoterapie je využívána již 4 rokem v Dětském diagnostickém ústavu v Hradci Králové, kde je pozitivně hodnocena samotnými klienty i jejich rodiči. V zařízení působí několik holandských minikoz, holandský minihorse a velšský pony.

3.4.6 Geocaching jako jedna z možností podpory venkovského cestovního ruchu

V krátkosti lze definovat geocaching jako outdoorovou aktivitu spojenou s turistikou, během níž se hledají ukryté schránky (cache) dle zeměpisných souřadnic. Ve spojení s venkovskou turistikou je geocaching velkým přínosem z hlediska hustého umístění „keší“ na různá zajímavá místa, kde bývá v popisu vysvětlena historie místa se spoustou zajímavostí, ale i důvodem založení. Často se „keše“ ukrývají do špatně přístupných i velmi frekventovaných míst, což dělá z geocachingu velmi zábavnou sportovně-naučnou hru. Okolí Hradce Králové je velkým lákadlem pro příznivce geocachingu, což dokazuje hustota umístěných „keší“ (obr. č. 5).



Obr. č. 5 Mapa geocachingu Hradce Králové a okolí

Zdroj: Geocaching, mapy „keší“ v HK a okolí [online] dostupné z: <http://www.geocaching.cz/page/index.html>, citováno [2016-07-01]

3.5 Propagace agroturistiky

V dnešní době se setkáváme v oblasti agroturistiky s určitou informační nejednotností, kdy se v řadě případů zájemce o cestovní ruch setkává s obtížnou orientací, která je dle mnohých zapříčiněna neúplnou nebo minimální propagací dané lokality. Výběr lokalit poskytující služby agroturistiky je velmi široký, zde se v poslední době řada autorů snaží ve svých knihách a článcích o vhodnou a přehlednou prezentaci určených míst (Dudák, Pavelka, 2012).

Je důležité informovat veřejnost o poskytování služeb, kdy není na místě podceňovat právě tuto oblast obzvláště na začátcích podnikání, apeluje Stříbrná (2015). Můžeme se setkat s několika způsoby propagace, a to:

- Přímou – inzerce v denících a časopisech¹², webové stránky na internetu, reklamní tabule, propagační letáky, katalogy cestovních kanceláří, informačních centrech – podmínky upravují přímo poskytovatelé uživatelského prostředí, řídí se vyhláškami aj.
- Nepřímou – doporučení rodinných příslušníků, kamarádů, kolegů, prvních spokojených hostů

Nejlepší reklamou je zapojení se do nabídky místního nebo regionálního cestovního ruchu, kde budou formou letáků nabízeny v informačních centrech doprovodné programy či služby. Barbara Adams (2008) však apeluje na využití možnosti propagace i mimo lokální stanoviště farmy, proto je třeba zahrnutí dalších institucí, jako je např. Svaz venkovské turistiky, který aktivně sleduje potřeby klientů, analyzuje a také se snaží reagovat na zjištěné výsledky (Stříbrná, 2015). Je třeba vytvořit přátelské prostředí, kde je třeba zohlednit řadu faktorů: ekonomických, estetických, ale i kulturních, které se budou vázat k danému regionu (Sznajder a kol. 2009).

¹² Pozn. Pro Královéhradecko např. – Radnice – Informační zpravodaj statutárního města Hradec Králové, 5plus2 – regionální týdeník ČR, U nás v kraji – Informační zpravodaj Královéhradeckého kraje aj.

3.5.1 Propagační materiály a jejich důležitost v propagaci cestovního ruchu

Každý, kdo podniká v prostředí cestovního ruchu, by měl zvážit formu propagace, která bude nabízet turistům nejen své ubytovací zázemí, ale i objekty, popřípadě činnosti okolních oblastí se zvýšením různorodosti a zájmu klientů. Podle Stříbrné (2015) je pro oslovení většího počtu klientů vhodné vynaložit patřičné náklady a využít letákovou formu propagace s půvabnými fotografiemi (doporučuje se v profesionální kvalitě), doplněnými srozumitelnou mapkou okolí, adresou a dalšími informacemi, které mají vzbudit zvědavost a psychologicky zapůsobit na aktéry cestovního ruchu (obr. č. 6, příloha č. 12)



Obr.č. 6 Ukázka propagace agroturistiky letákovou formou

Zdroj: Penzion Jízdárna Hejtmánkovice

4 Metodika

4.1 Kvantitativní výzkum

Jako nejvhodnější pro diplomovou práci se jevil výzkum kvantitativní, který dle Hendla (2005) využívá metod přírodních věd, což podkládá faktem, že lidské chování se dá zčásti předpovídat a měřit. Jedná se tak o model hypotéz a dedukce. Dle Dismana (2008) je kvalitativní výzkum formou ověřování předem vytyčených hypotéz, kdy je využita metoda dedukce předem formulovaného problému, který je následně zakódován právě do jazyka hypotéz. Z tohoto důvodu byla práce koncipována jako případová studie, kdy se řeší jen několik málo problémů s omezeným počtem vzorků dané populace (Hendl, 2005).

Před zvolením hypotéz probíhalo seznámení se s oblastí agroturistiky a základních tezí, problémů pomocí literatury a dalších zdrojů, což je dle Umberta Eca (1997) jedno z nejdůležitějších pravidel při vytváření diplomové práce.

Formulace hypotéz:

Z hlediska velkého počtu respondentů (120) byl zvolen a sestaven nestandardizovaný dotazník s uzavřenými a polouzavřenými otázkami, ze kterých měl respondent možnost nejvhodnějšího výběru vhodné varianty a získání tak cenných informací v krátkém časovém úseku.

Pro zjištění efektivnosti výzkumného nástroje byl náhodným výběrem vybrán menší vzorek populace (cca 30), který ověřoval srozumitelnost a jednoznačnost otázek, realizován v tzv. předvýzkumu (Disman, 2008). Výsledek předvýzkumu se potvrdil jako efektivní, kde se velmi dobře ověřila srozumitelnost a jasnost zadaných otázek.

Vícetupňovým náhodným výběrem, který dle Dismana (2005) probíhá v několika krocích, se vybrala vhodná seskupení a následně náhodně požadovaný počet respondentů.

1. Krok - náhodný výběr měst Královéhradeckého kraje
2. Krok - omezen výběr měst dle spolupráce ve výzkumném šetření
3. Krok - rozdělení dle spádovosti Královéhradeckého kraje
4. Krok - náhodný výběr respondentů

Osloveným vzorkem populace byl počet 120 dotazníků, které byly rozdány do turistických infocenter¹³ i odborů kultury vybraných měst a obcí. Před doručením dotazníků byly osobně kontaktovány zmíněné instituce, za účelem zjištění ochoty spolupráce. Některé instituce s omluvou odmítly (cca 5). U respondentů byla pozorována kladná reakce a ochota spolupracovat.

1 sk. respondentů: občané Hradce Králové (30 dotazníků)

2 sk. respondentů: občané Třebechovic pod Orebem, (15 dotazníků)

3 sk. respondentů: občané Smiřic, Předměřic nad Labem, (25 dotazníků)

4 sk. respondentů: občané Náchoda, Dobrušky (20 dotazníků)

5 sk. respondentů: občané Nechanic (15)

6 sk. respondentů: občané Chlumce nad Cidlinou (15)

Přímá distribuce dotazníků byla realizována z rukou samotných pracovníků, kteří náhodně oslovovali příchozí občany, kteří navštívili dané instituce. Sběr dat probíhal v období od května do srpna 2016.

Získaná data byla přehledně zpracována a zaznamenána do grafů výšečových, sloupcových a pro rozdělení četností dle věku byl využit graf spojnicový doplněný grafem kvartilovým pro srovnání rozložení četností v několika oblastech (Hoenig, Heisey, 2001), které byly následně zpracovány v programu Statistica (dostupné z: <http://www.statsoft.cz/file1/PDF/StrucnyManualSTATISTICA.pdf>). Nedílnou součástí práce je SWOT analýza, která pomohla identifikovat interní/externí klady i zápory oblasti agroturistiky s následným návrhem dalšího zlepšení propagace této oblasti v regionu. Pro kompletaci návrhů propagace farem na Královéhradecku a volnočasových aktivit byla využita literatura, cestovní portály, tištěné průvodcovské brožury i portály map s vyznačením vhodných turistických i cyklistických okruhů. K pořízení fotodokumentace z jednotlivých lokalit posloužil fotoaparát Nikon Coolpix.

Z celkového počtu 120 dotazníků se vrátilo 110 vyplněných dotazníků, v Hradci Králové bylo vráceno všech 27 dotazníků, v Třebechovicích pod Orebem 12, ve Smiřicích a

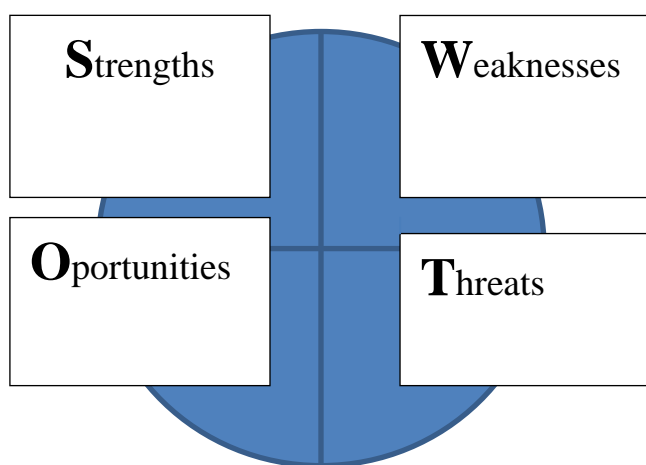
¹³ Pozn. Účelová zařízení cestovního ruchu, která mají charakter veřejné služby jako součást informačního systému ČR. Hlavní činností je poskytování informací bezplatně formou osobního kontaktu, telefonem, mailem, poštou, rozhlasem, internetem, televizí. Všechna centra jsou sdružena v Asociaci turistických informačních center ČR - A.T.I.C. ČR. V ČR více než 400 center s 800 pracovníků (Orieška, 2010).

Předměřicích nad Labem 22, z Náchoda a Dobrušky 18, z Nechanic 13 a z Chlumce nad Cidlinou 12 dotazníků.

4.2 SWOT analýza

SWOT analýza je zkratkou anglických slov, jejichž počáteční písmena určují samotný význam dle určeného pořadí. Využívá tak kombinaci dvou dílčích analýz S – W - O - T, jejichž smysl spočívá v přímé klasifikaci/hodnocení dvou významných faktorů vnitřního a vnějšího prostředí, které jsou rozděleny do 4 skupin (Evans, 2015). Systém hodnocení spočívá v dynamickém rozlišení již zmiňovaných faktorů s možností efektivní volby a následným rozhodnutím (Zelenka, 2015).

- **VNITŘNÍ PODMÍNKY** - **S**trengths (silné stránky = přednosti) - **W**eaknesses (slabé stránky = nedostatky)
- **VNĚJŠÍ PODMÍNKY** - **O**pportunities (příležitosti) - **T**hreats (hrozby)



Zdroj: Rozhodování v marketingu, Ring (1984)

V diplomové práci je využito metody SWOT analýzy z hlediska zjištění aktuálního stavu agrotistiky v Královéhradeckém kraji s možností 4 různých náhledů na současnou situaci. Doplnjuje tak dotazníkové šetření a ukazuje směr výzkumných otázek. Sestavení SWOT analýzy předcházelo studium odborné literatury s využitím dalších sekundárních dat (např. již uskutečněných výzkumů), které se podílely na samotném určení vhodných faktorů (Ring, J. Lawrence, 1984) a které jsou zaznamenány v tabulce č. 1.

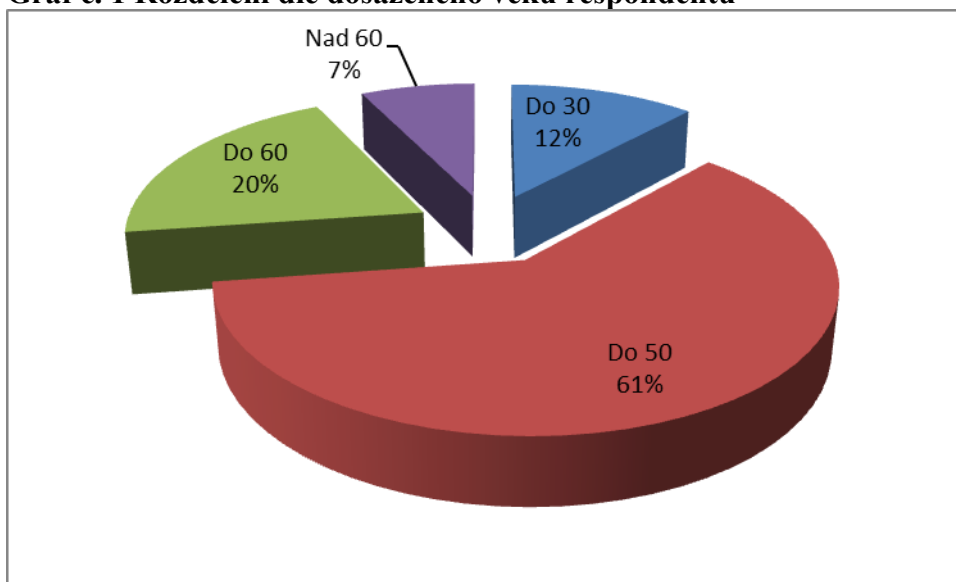
5 Výsledky

5.1 Kvantitativní výzkum

Část výzkumu byla zaměřena na zodpovězení demografických otázek, které byly upřesněny doplňujícími otázkami.

Z celkového počtu 110 respondentů bylo věkové zastoupení následující: do 30 let 12 % respondentů v počtu 13 lidí. Do 50 let 61 % s počtem 67 respondentů. Do 60 let 20 % a 22 respondentů a nad 60 let 7 % s 8 respondenty – viz. graf č. 1, graf č. 16

Graf č. 1 Rozdělení dle dosaženého věku respondentů



Zdroj: vlastní šetření

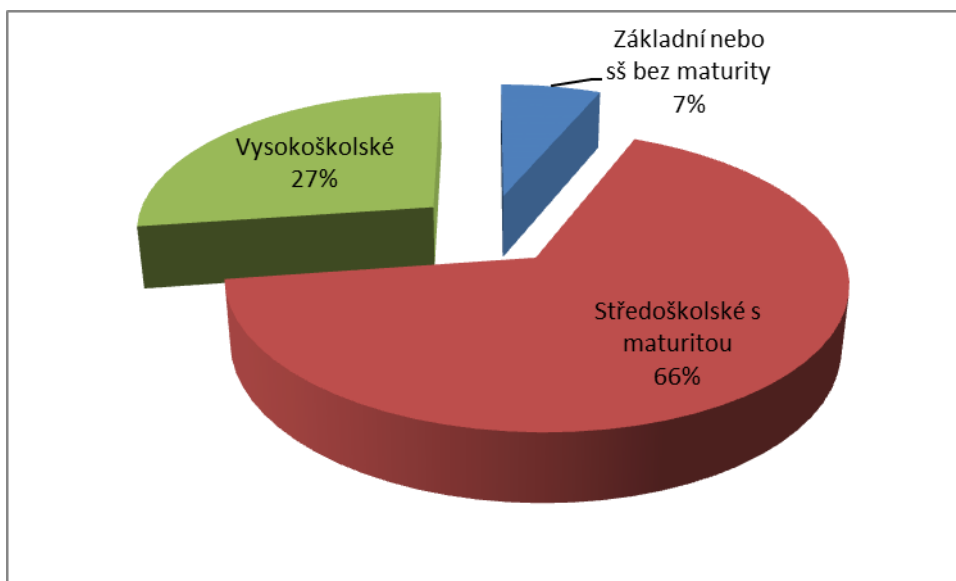
Dle místa pobytu bylo rozdělení respondentů následující:

- Hradec Králové 26 %
- Třebechovice po Orebem 12 %
- Smiřice a Předměřice 21 %
- Náchod, Dobruška 17 %
- Nechanice 12 %
- Chlumeck nad Cidlinou 12 %

Z celkového počtu 110 respondentů bylo jejich nejvyšší dosažené vzdělání dle grafu č. 2 následující:

- Základní vzdělání – střední školu bez maturity má 7 % respondentů v počtu 7 lidí
- Středoškolským vzděláním s maturitou disponuje 66 % respondentů v počtu 73 osob
- Vysokoškolské vzdělání 27 % (30)

Graf č. 2 Rozdělení respondentů dle nejvyššího dosaženého vzdělání



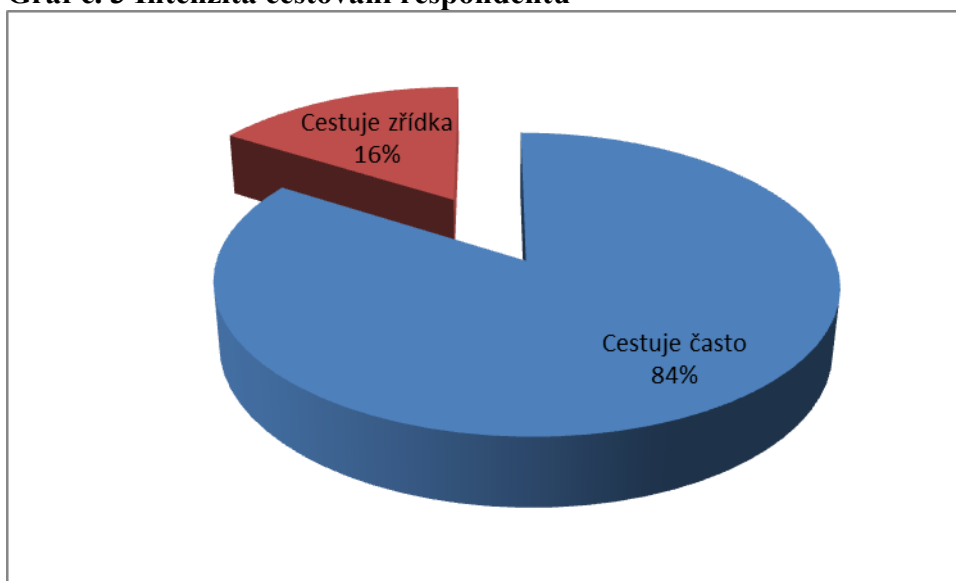
Zdroj: vlastní šetření

Druhá část výzkumu byla věnována tematickým oblastem týkajících se případové studie pojmu agroturistika v Královéhradeckém kraji.

Na otázku zabývající se intenzitou cestování (graf č. 3) odpovědělo 84 % respondentů, že cestuje poměrně často, zbývajících 16 % cestuje víceméně nepravidelně, což je ovlivňováno především finanční situací, pracovním vytížením, rodinnou situací atd.

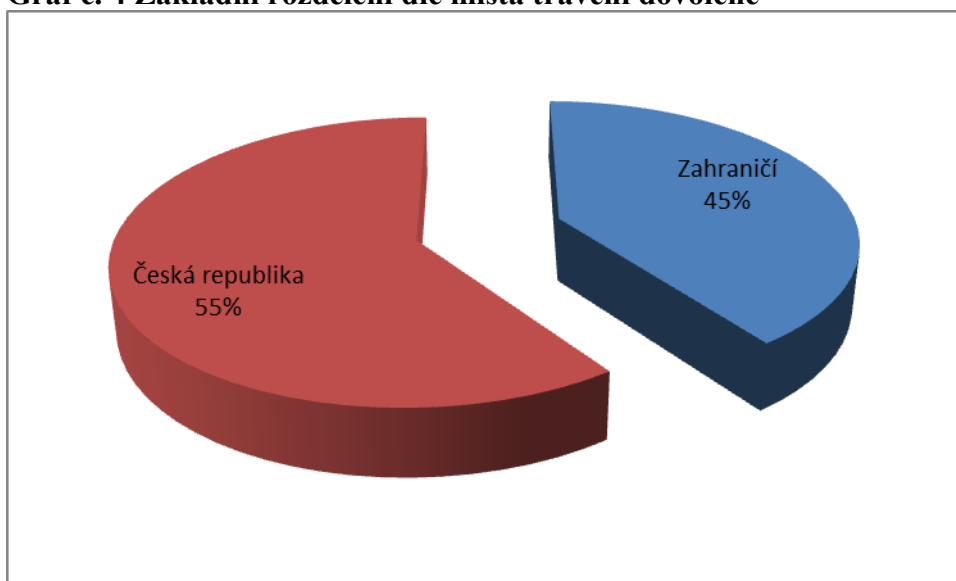
Doplňující otázkou (graf č. 4) bylo zjištění místa cestování, kdy 55 % respondentů cestuje převážně do oblastí v České republice (jednalo se především o respondenty do 50 a 60 let – příloha č. 15) a 45 % procent využívá zahraničních služeb.

Graf č. 3 Intenzita cestování respondentů



Zdroj: vlastní šetření

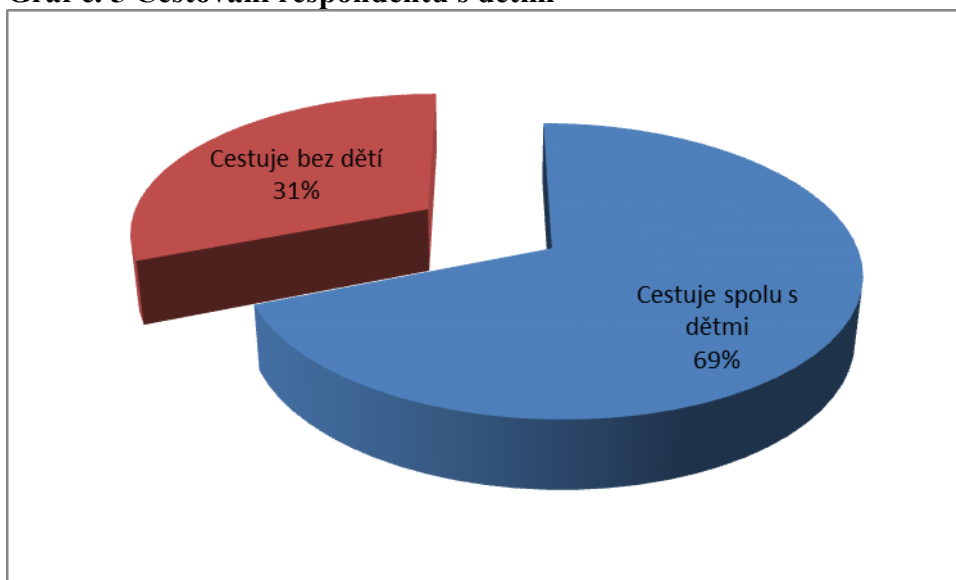
Graf č. 4 Základní rozdělení dle místa trávení dovolené



Zdroj: vlastní šetření

Další doplňkovou otázkou bylo zjištění cestování dle rodinné situace spolu s dětmi. Pro 69 % respondentů jsou děti nedílnou součástí cestování (především pro věk do 50 a do 60 let). Lze tak předpokládat, že se jedná o cestování vnoučat s prarodiči. 31 % respondentů uvedlo, že cestuje bez dětí (jednalo se především o věk respondentů do 30 let a nad 60 let).

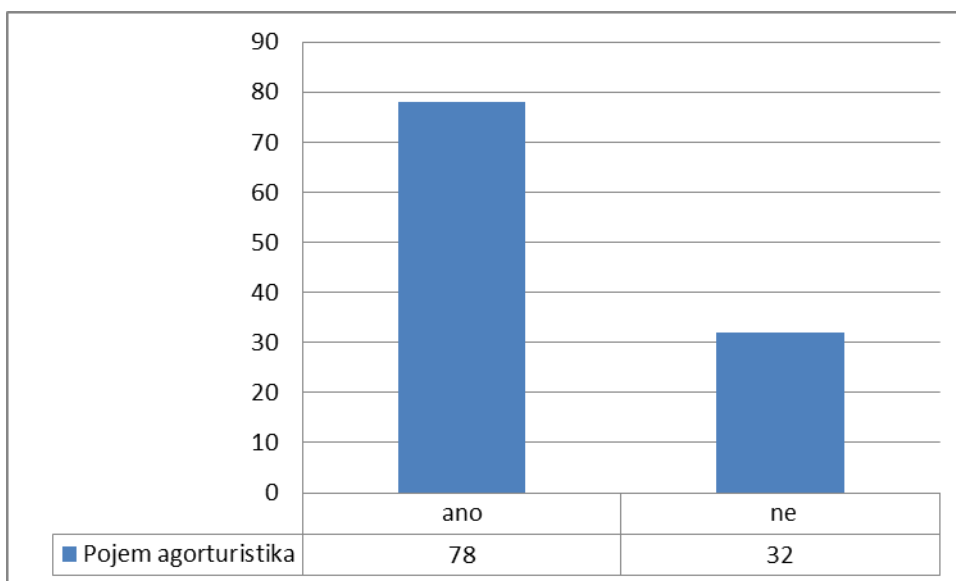
Graf č. 5 Cestování respondentů s dětmi



Zdroj: vlastní šetření

Na otázku (graf č. 6), zda se již někdy setkali s pojmem agroturistika a také vědí, co pojem znamená, odpovědělo 78 respondentů kladně ano a 32 respondentů pojem nezná.

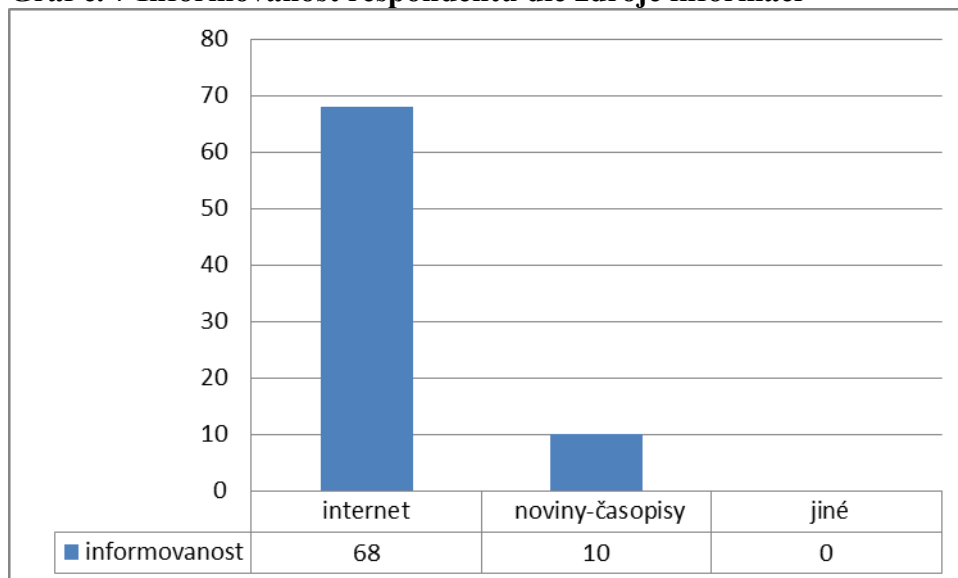
Graf č. 6 Povědomost respondentů o pojmu agroturistika



Zdroj: vlastní šetření

Graf č. 7 znázorňuje otázku informovanosti respondentů dle zjištění pojmu agroturistika. 68 respondentů uvedlo, že se setkala s pojmem agroturistika na internetu, dalších 10 poukázalo na periodika typu novin a časopisů, které nebyly dále specifikovány. Ani jeden z respondentů neuvedl další zdroj informací.

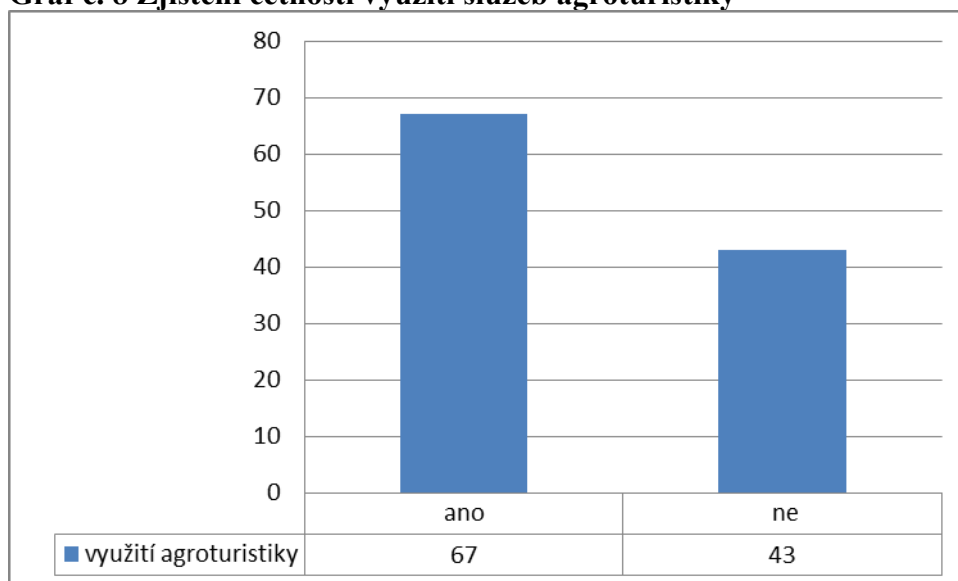
Graf č. 7 Informovanost respondentů dle zdroje informací



Zdroj: vlastní šetření

Na otázku přímého využití služeb agroturistiky odpovědělo 43 respondentů, že doposud nevyužilo možnosti agroturistického cestovního ruchu a 67 respondentů (respondenti VŠ a SŠ s mat. mezi 50 - 60 lety) již tento typ cestování absolvovalo graf č. 8 a graf č. 17.

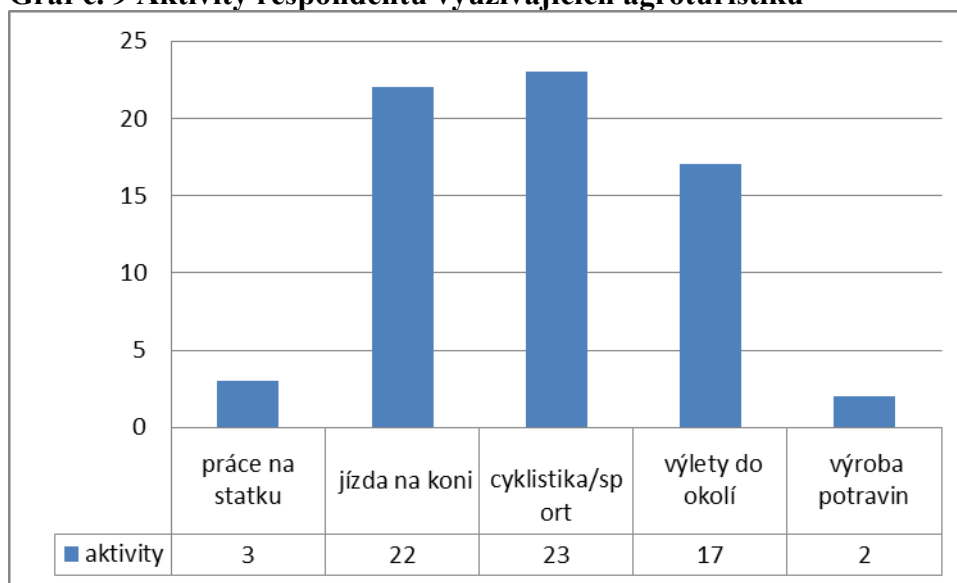
Graf č. 8 Zjištění četnosti využití služeb agroturistiky



Zdroj: vlastní šetření

Graf č. 9 doplňuje předchozí otázku, která zjišťuje preferované aktivity během návštěvy agroturistického centra. Z výzkumu vyplynulo, že nejvíce respondentů preferovalo cyklistiku-sport ve 23 případech, následované jízdou na koni v 22, výlety do okolí (turistika, geocaching) se 17 respondenty, na posledních místech skončila práce na statku 3 a výroba domácích potravin se 2 respondenty. Nejvíce zastoupené aktivity - cyklistiku, výlety do okolí, jízdu na koni využili především respondenti ve věkové kategorii do 50 a 60 let graf č. 17.

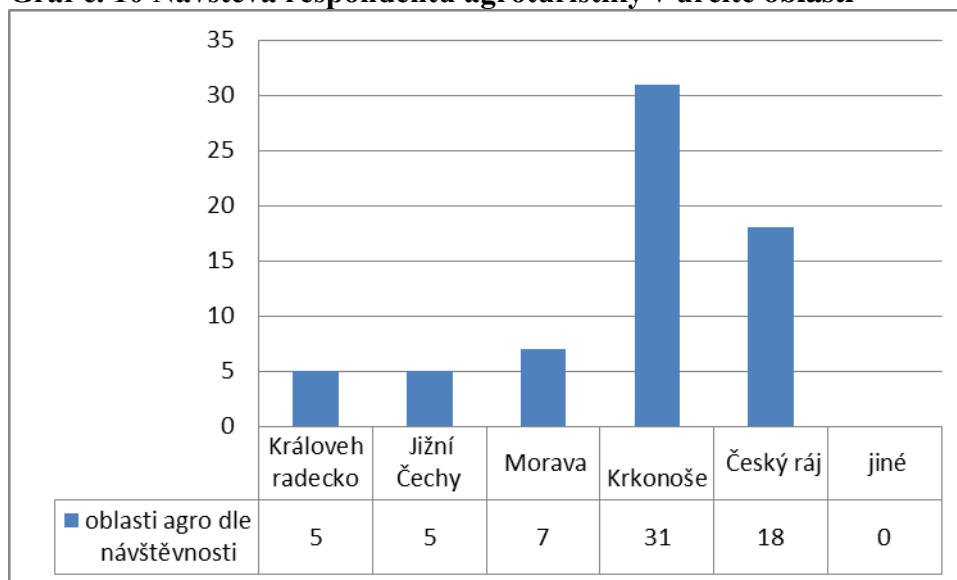
Graf č. 9 Aktivity respondentů využívajících agroturistiku



Zdroj: vlastní šetření

Na další doplňující otázku, která zjišťuje oblast návštěvy agroturistického centra, poukazuje Graf č. 10. Nejvíce respondentů navštívilo horskou oblast Krkonoš (31 respondentů), Českého ráje (18), následovaných Moravou v 7 případech, Královéhradecko a jižní Čechy navštívilo 5 respondentů.

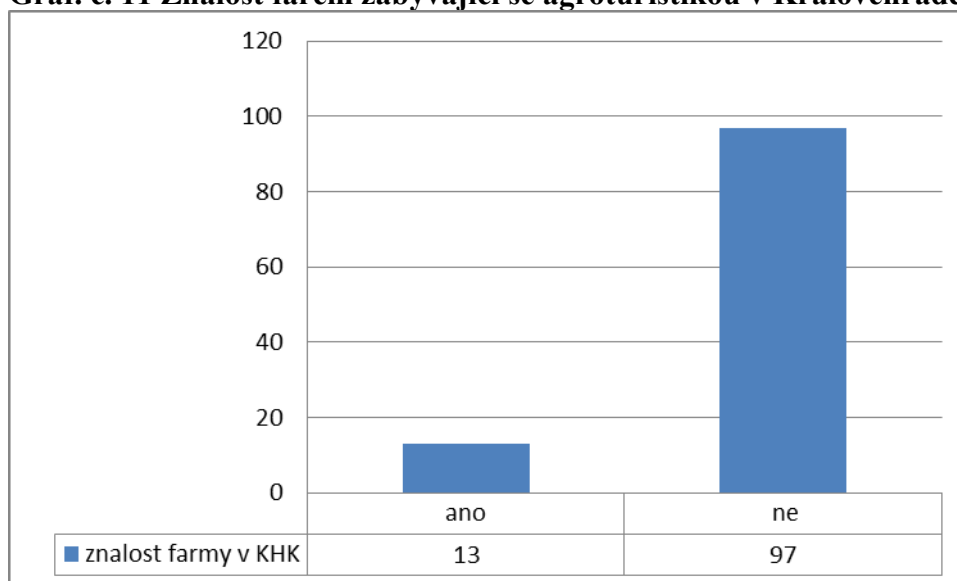
Graf č. 10 Návštěva respondentů agroturistiky v určité oblasti



Zdroj: vlastní šetření

Následná otázka (graf č. 11) měla za úkol zjistit, zda respondenti osobně znají nějakou farmu zabývající se agroturistikou v Královéhradeckém kraji. Bohužel většina z respondentů v počtu 97 nezná žádnou farmu, zbývajících 13 respondentů může z vlastní zkušenosti nebo z doslechu uvést a označit.

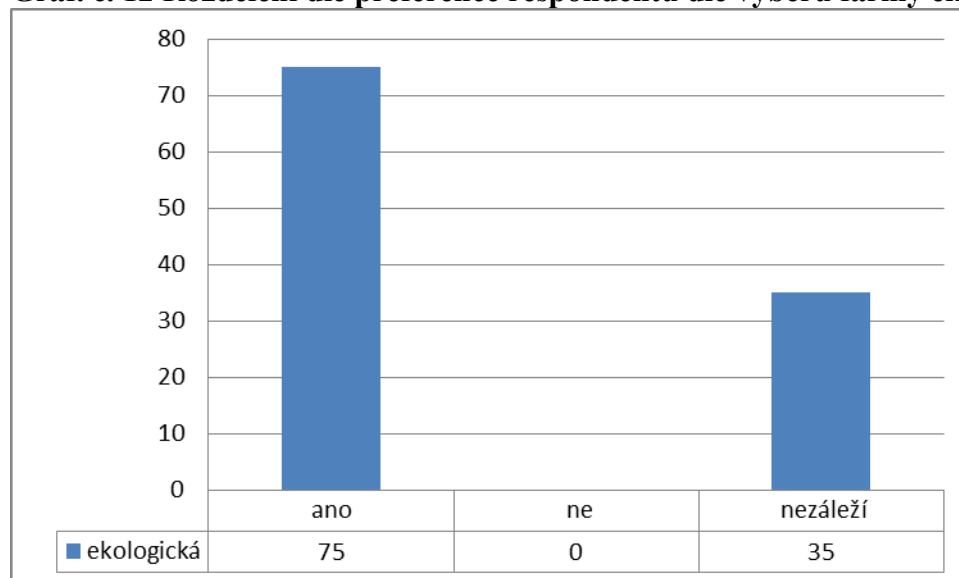
Graf č. 11 Znalost farem zabývajících se agroturistikou v Královéhradeckém kraji



Zdroj: vlastní šetření

75 respondentů by dle výzkumu preferovalo výběr farmy ekologické před tradiční. 35 respondentů uvedlo, že na volbě farmy nezáleží, graf č. 12

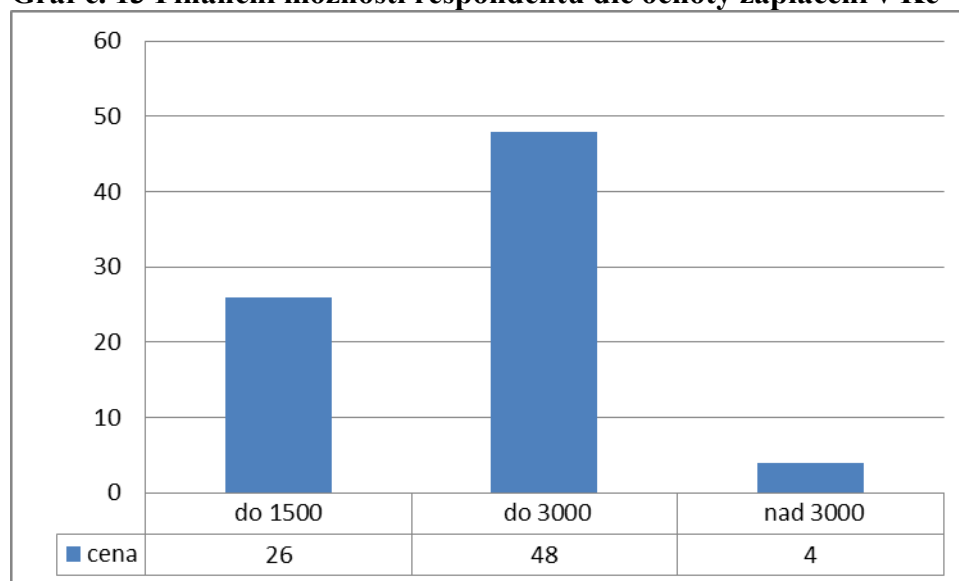
Graf č. 12 Rozdělení dle preference respondentů dle výběru farmy ekologické a tradiční



Zdroj: vlastní šetření

V otázce zabývající se finančními možnostmi respondentů a ochotou zaplatit za den strávený na farmě spolu s nějakou aktivitou, noclehem a jídlem za osobu v Kč uvedlo 48 respondentů částku do 3000 Kč, 26 respondentů částku do 1500 Kč a jen 4 respondenti, byli ochotni zaplatit nad 3000 Kč. Vše v grafu č. 13.

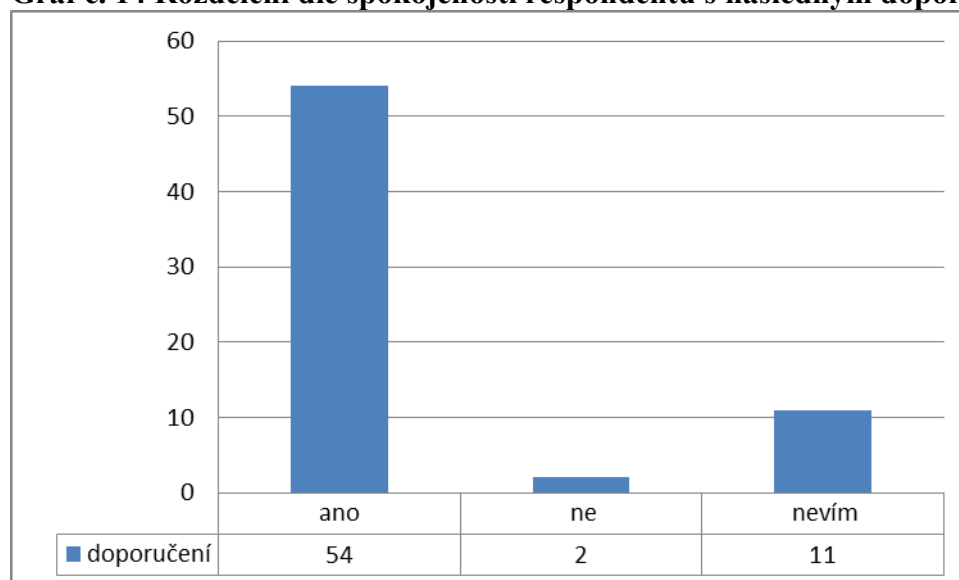
Graf č. 13 Finanční možnosti respondentů dle ochoty zaplacení v Kč



Zdroj: vlastní šetření

Otázka zjišťující spokojenost respondentů, kteří již navštívili agroturistické centrum s možností doporučení dalším osobám či rodinným příslušníkům v grafu č. 14 poukázala, že 54 respondentů bylo se službou spokojeno a může i doporučit, 11 respondentů si nejsou jisti a 2 respondenti nebyli spokojeni, a tak nemohou službu doporučit.

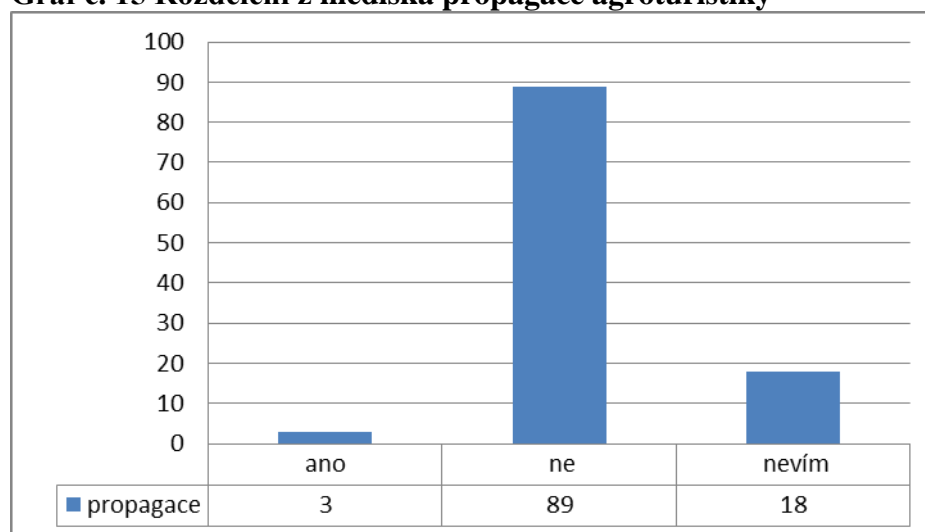
Graf č. 14 Rozdělení dle spokojenosti respondentů s následným doporučením



Zdroj: vlastní šetření

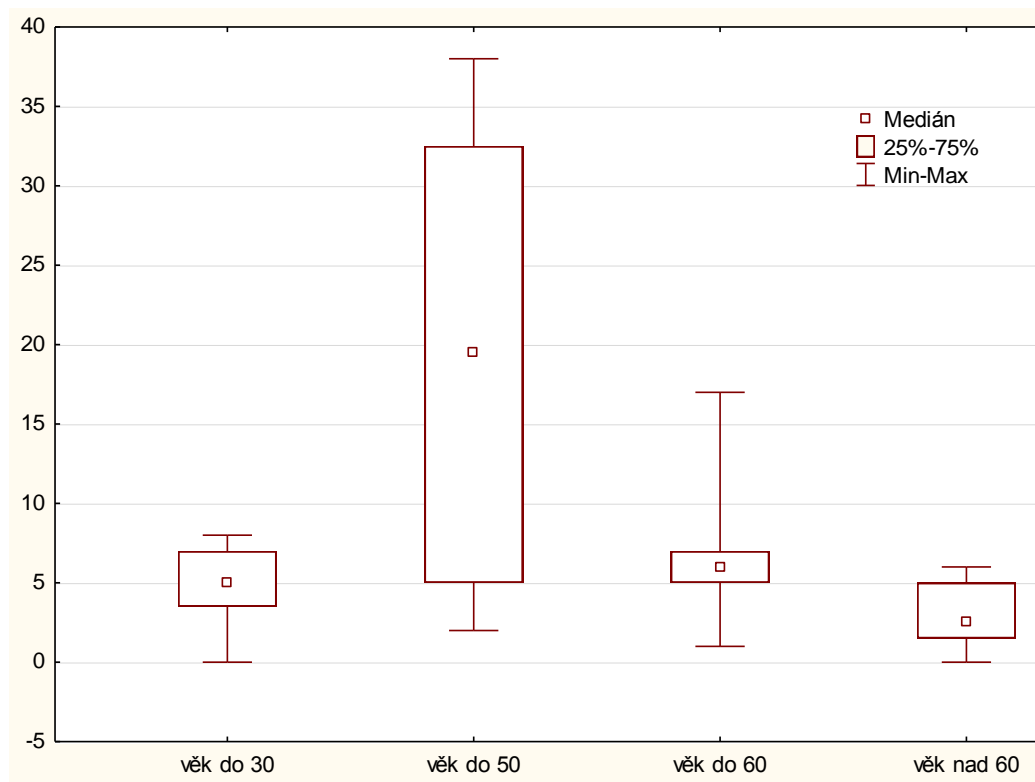
Nedílnou součástí výzkumu byla otázka zjišťující dostatečnou propagaci agroturistického cestovního ruchu. Výsledky nebyly nijak překvapivé, 89 respondentů uvedlo, že je propagace agroturistiky nedostatečná, 18 respondentů neví a 3 respondenti si myslí, že je vše propagováno v dostatečné míře.

Graf č. 15 Rozdělení z hlediska propagace agroturistiky



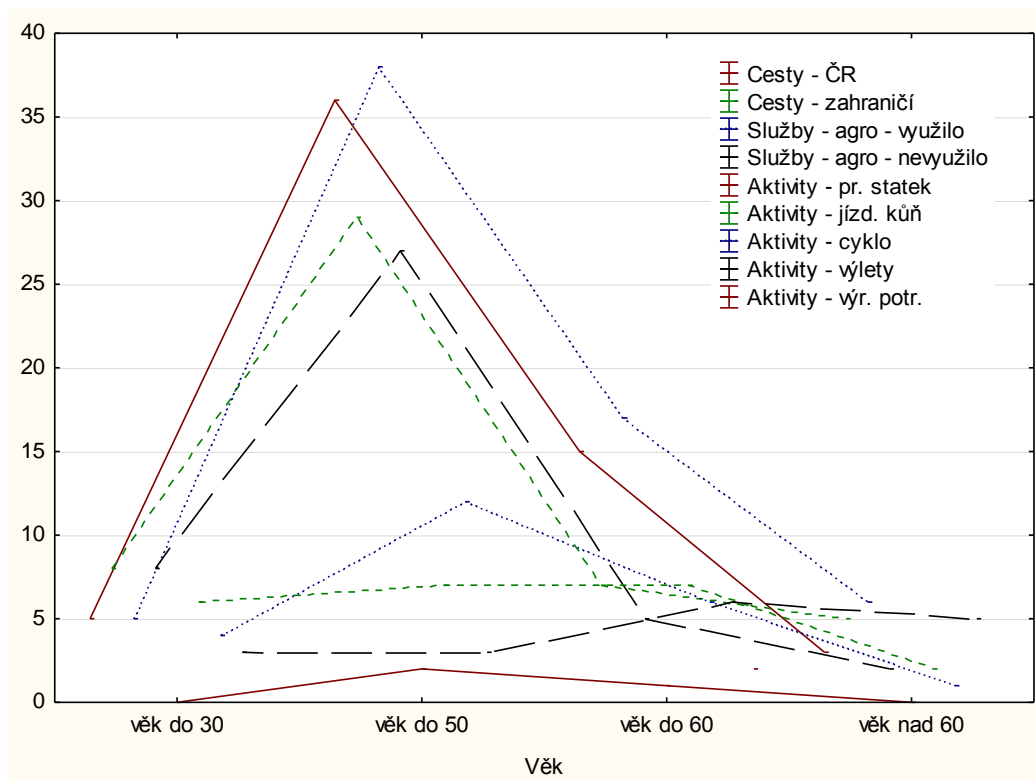
Zdroj: vlastní šetření

Graf č. 16 Zjištění četností respondentů dle věku



Zdroj: vlastní šetření, zpracováno v programu Statistica

Graf č. 17 Srovnání rozložení četností v několika oblastech výzkumu



Zdroj: vlastní šetření, zpracováno v programu Statistica

5.2 SWOT analýza

SWOT analýza zpracovaná do tabulky.

Tab. č. 1 SWOT analýza vytvořená pro případovou studii agroturistiky Královéhradeckého kraje.

SILNÉ STRÁNKY	VÁHA	HODNOCENÍ	KOEFICIENT
Podpora zdravého životního stylu	0,5	5	2,5
Environmentální obohacení	0,5	5	2,5
SOUČET	1		5
SLABÉ STRÁNKY			
Nedostatek informací v informačních centrech	0,4	-3	-1,2
Kvalita poskytovaných služeb	0,3	-2	-0,6
Jednostranná a omezená propagace poskytovatelů služeb agroturistiky, sezónnost	0,3	-4	-1,2
SOUČET	1		-3
PŘÍLEŽITOSTI			
Pozvolný vzestup hipoterapie, hipoturismu, ergoterapie, geocachingu	0,2	2	0,4
Rozvoj cykloturistiky, turistiky, vodáctví	0,3	3	0,9
Bezpečnostní situace ve světě	0,5	4	2,0
SOUČET	1		3,3
HROZBY			
Nepřehledná, neúplná, nejednotná propagace služeb agroturistiky	0,5	-5	-2,5
Nezájem mladých lidí o trávení volného času v přirozeném přírodním prostředí a zhoršujícím se zdravotním stavem populace (alergie aj.)	0,5	-4	-2,0
SOUČET	1		-4,5

Zdroj: autor

Legenda SWOT analýzy:

VÁHA	HODNOCENÍ	KOEFICIENT
nastavení vzájemné váhy určených položek – součet každé oblasti se vždy musí rovnat 1	Stupnice od 1 až 5, kdy 5 určuje nejvyšší spokojenost a 1 nejmenší, hodnocení je subjektivní	provádí se součinem váhy a hodnocení, kdy 5 uvádí nejlepší stav, 0 neutrální stav, kdy je dále potřeba zlepšení a -5 stav neudržitelný

Vyhodnocení SWOT analýzy:

INTERNÍ (silné a slabé stránky)	2
EXTERNÍ (příležitosti a hrozby)	-1,2
INTERNÍ - EXTERNÍ	0,8

5.3 Návrh propagace regionu Královéhradecko dle SWOT

Turistický region Královéhradecko zabírá téměř dvě třetiny rozlohy Královéhradeckého kraje, jež je mnohdy nazýván „*Zemí skalních měst*“ (obr. č. 7). Najdeme zde řadu skalních útvarů s překrásnou scenérií, výhledy do okolí s množstvím romantických míst s odpočinkovými zónami po náročné túře, kde si přijdou na své jak zdatní turisté, tak i rodiny s dětmi.

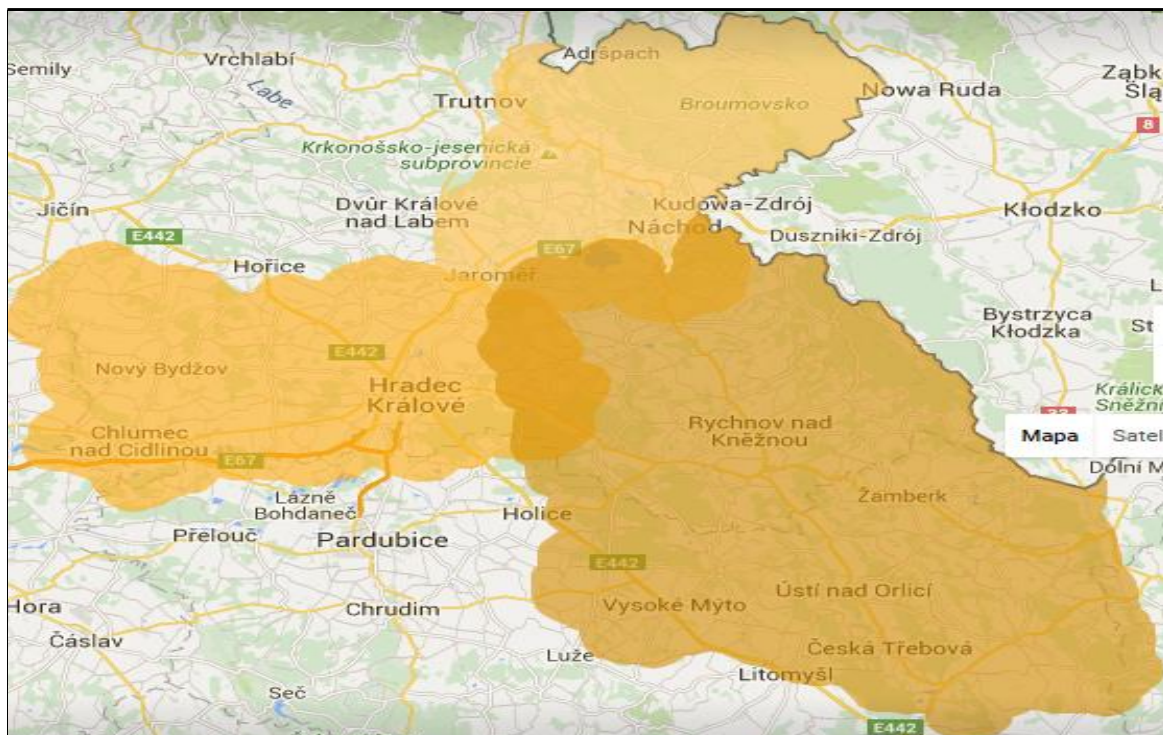
Nemůžeme opomenout také jednu z dominant Královéhradecka s řadou turistických tras a cílů, které se rozkládají v Adršpašsko-teplických skalách, dále národní přírodní rezervaci Broumovské stěny s řadou skalních měst, roklí, výhledů do okolí, které vás uchvátí a zanechají ve vás po sobě spoustu vzpomínek. Za zmínku stojí i horský útvar Ostaš, který je nedaleko Police nad Metují, kde tvoří rozsáhlý labyrint spojující jednotlivé trasy.

Setkáme se zde i s Babiččiným údolím, které bylo vyhlášeno národní přírodní památkou a národní kulturní památkou v okrese Náchod v turistickém regionu Kladské pomezí s rozsáhlou nádrží Rozkoš.

Malebná místa najdeme i v okolí Hradce Králové, jež je protkán množstvím památek a historicky zajímavých míst. Pro milovníky hradů a zámků můžeme uvést Potštejn, Litice, Karlova Koruna, Náchod, Opocno, Častolovice a další.

Velkou výhodou je velmi dobrá dostupnost z centra Hradce Králové i povedená turistická a cyklistická infrastruktura spojující jednotlivá místa.

Vystoupil a Šauer (2011) se domnívají, že oblast lze považovat za významný faktor rozvoje venkovského cestovního ruchu na území.



Obr. č. 7 Turistický region Královéhradecka, 1: 300 000

Zdroj: *Turistické regiony a oblasti*, [online] dostupné z: <http://www.czechtourism.cz/nase-sluzby-provas/spoluprace-s-regiony/mapa-turistickych-regionu-a-oblasti,-kontakty/>, citováno [2016-11-10]

5.4 Alternativní pobyty v přírodě na Královéhradecku

Jak již vyplynulo z dotazníkového šetření oblasti venkovského cestovního ruchu, který poukázal na nízký zájem mladých lidí o aktivní trávení volného času mimo své bydliště, kdy velké množství výjezdů do přírody bylo realizováno aktivními seniory v produktivním věku spolu s vnoučaty, což je dle Stříbrné (2015) dnešní běžnou normou. Vše bylo podpořeno SWOT analýzou, která poukazuje na hrozbu nezájmu mladých lidí o trávení volného času v přírodě, což je dle Pavelky a Dudáka (2012) dáno dnešní přetechnizovanou dobou s využitím virtuálního prostředí různých komunikátorů i negativním vztahem k přírodě. I když se tento fenomén pozvolna zlepšuje, dochází v mnoha případech ke klamným domněnkám a představám o fungování procesů v přírodě, které jsou v očích mladých lidí zcela nepodstatné.

Z tohoto důvodu je část práce zaměřena na další alternativní trávení volného času v přírodě na Královéhradecku, což by mělo zvýšit povědomí a zájem mladých lidí o přírodu jako takovou, a to s výběrem různých činností dle možností každého jedince. Navrhované aktivity mohou být spojeny s agroturistickým cestovním ruchem na Královéhradecku, jejichž oblast je v dosahu navrhovaných agroturistických farem (příloha č. 14).

MĚSTSKÉ LESY HRADEC KRÁLOVÉ

Autem silnicí č. 31 směr Malšovice ulice Náhon, Na Občinách a ulicí Hradečnice přímo na parkoviště u Lesního hřbitova (pozor na bruslaře, cyklisty i chodce!!!). Vlákem nebo autobusem na nádraží HK nebo terminál HK, dále pak městskou hromadnou dopravou č. 9 přímo na Lesní hřbitov.

Královéhradecké lesy jsou často vyhledávanou lokalitou pro místní i přespolní vyznavače různých sportů, ale i pro obdivovatele přírody, turisty a cyklisty, kde poskytují neodolatelnou inspiraci pro odpočinek, vzdělání i aktivní trávení volného času. Oblast nabízí řadu stezek a okruhů, které jsou velmi dobře značeny (příloha č. 4, 5). Jednou z nich je unikátní asfaltová bruslařská, cyklo - pěší stezka (příloha č. 6 a obr. č. 8) dlouhá 10,5 km, která nabízí projížďku nebo procházku krásnou přírodou s řadou odpočinkových míst. Stezka je opatřena tabulemi, které podávají informace o koupi a správné údržbě inline bruslí aj.



Obr. č. 8 Mapa asfaltové trasy pro bruslaře, cyklisty a vozíčkáře, 1: 300 000

foto:autor, 8/2016

Stežky pro vozíčkáře

V pořadí čtvrtá (v ČR) značená trasa pro vozíčkáře (obrázek č. 8) umožní přiblížit tento prostor i tělesně postiženým. Připraveny jsou dvě trasy – modrá od Lesního hřbitova k rybníku Výskyt a červená z Nového Hradce Králové lesními cestami opět k rybníku Výskyt. Značené trasy dávají možnost jejich vzájemné kombinace a také možnost najít si vlastní trasy s napojením na značené stežky. Pro vozíčkáře jsou také vhodné všechny asfaltové lesní cesty (příloha č. 5) značení trasy pro vozíčkáře.

Hipostezka v Královéhradeckých lesích

Hipostezka vhodná pro jízdu na koňském hřbetu. Jízda na koni je povolena na všech zpevněných cestách v hradeckých lesích, na vyznačené trase je ale povrch cest upraven tak, aby byl pro jízdu vhodnější a příjemnější. Trasa je dlouhá necelých 7 km a provede návštěvníka nádherným koutem hradeckých lesů. Cestou je možné prohlédnout Rytířské hradiště nebo se zastavit u rybníčku Češík a Kříž. Hipostezka je v terénu značena pomocí žlutých destiček s piktogramem jezdce na koni a v turistické mapě červenou tečkovanou čarou (obr. č. 9).

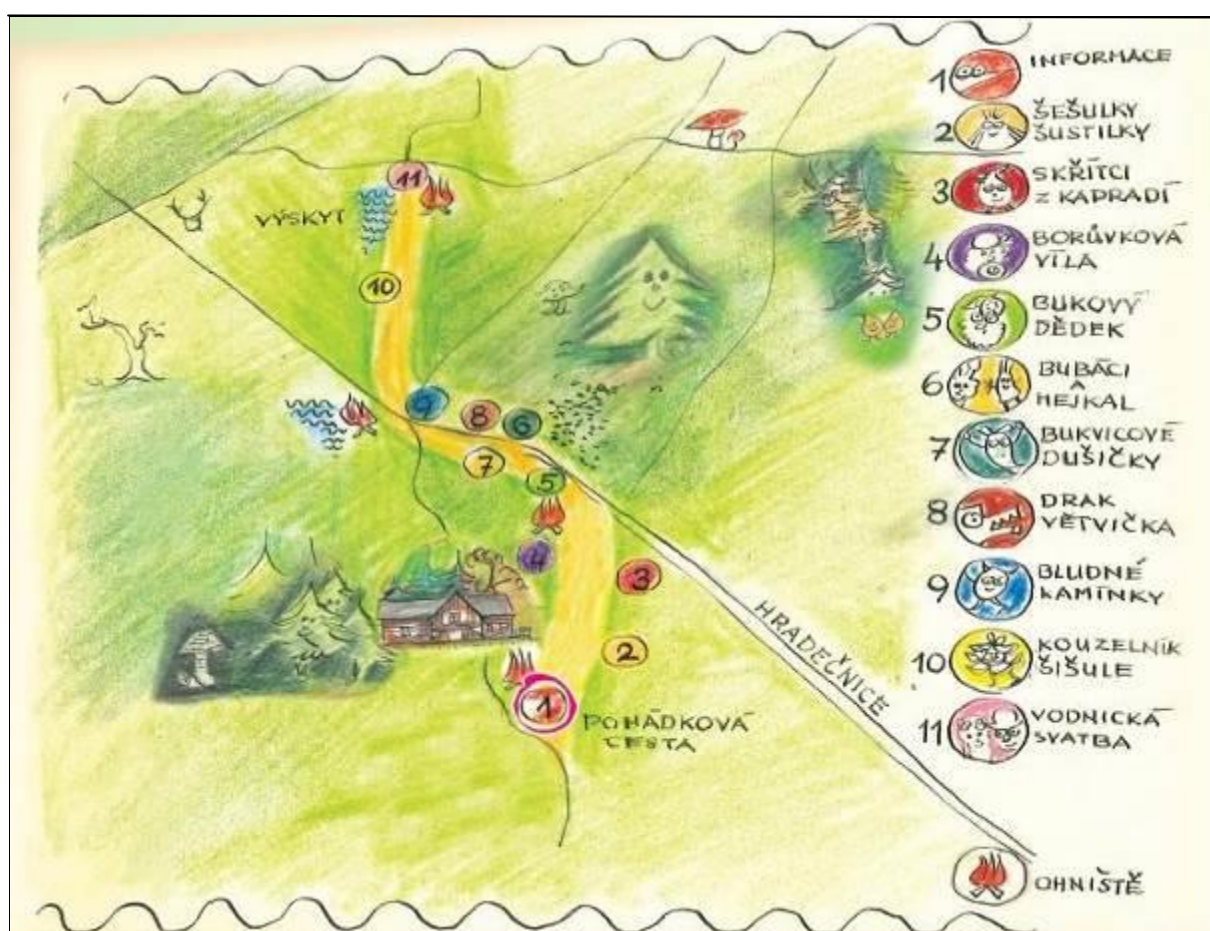


Obr. č. 9 Mapa hipostezky lesy HK, 1: 300 000

foto: autor, 8/2016

Pohádková stezka

Královéhradeckými lesy vede unikátní pohádková stezka plná příběhů, které skrývají mnoho lesních ponaučení a tajemství. Trasa dlouhá přibližně 2,5 km se vine od Mazurovy chalupy a končí u rybníka Výskyt (obr. č. 10). Návštěvníci se v krásné přírodě postupně seznámí s pohádkami a postavičkami výtvarnice, spisovatelky a pedagožky Marty Pohnerové, jako jsou například drak Větvička, kouzelník Šišule či Borůvková víla. Jednotlivé pohádky na panelech doprovází postavičky vyřezané místním řezbářem.

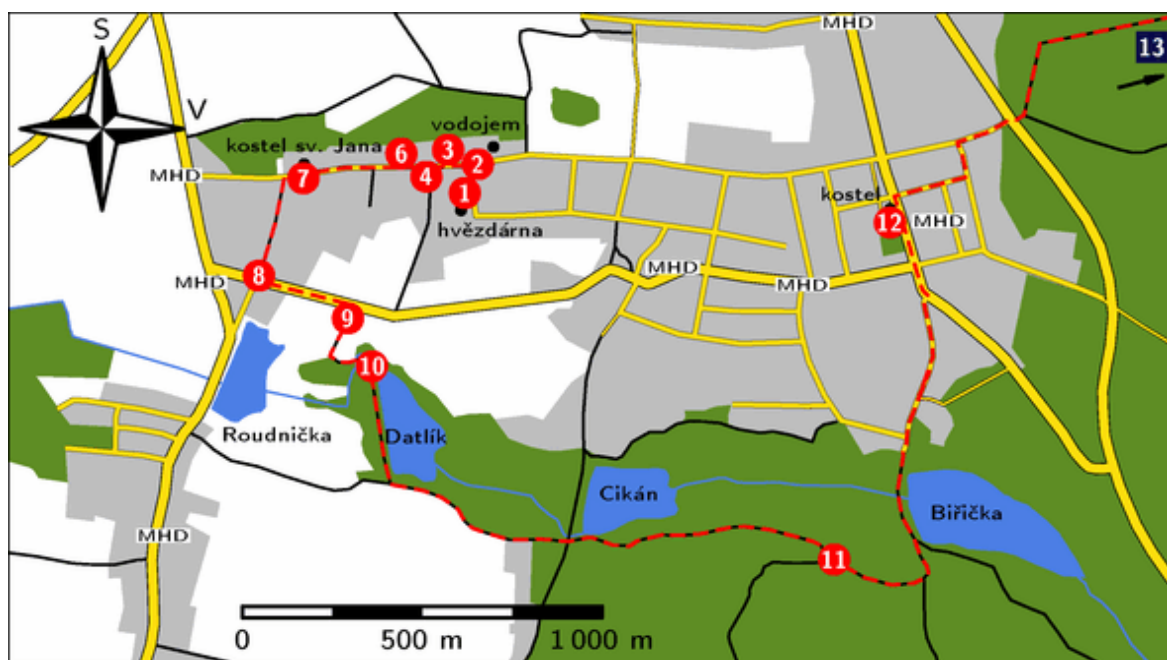


Obr. č. 10 Pohádková stezka

Foto: autor, 8/2016

Planetární stezka

Planetární stezka je modelem naší sluneční soustavy v měřítku 1 ku 1 miliardě. Tomuto měřítku odpovídají zároveň rozměry těles (modelů Slunce a planet) i vzdálenosti, které mezi nimi musíte ujít. Na každé zastávce lze najít malou kuličku znázorňující planetu a příslušnou informační tabuli (příloha č. 7), na níž jsou uvedeny základní údaje a zajímavosti o dané planetě. Celková délka naučné stezky je 6,5 km (obr. č. 11). Seznámíte se nejen se vzdálenostmi, velikostmi a vlastnostmi těles sluneční soustavy, ale zároveň poznáte i malebnou krajinu Nového Hradce Králové, Zámečku, Roudničky a Kluků. Cesta začíná po asfaltové cestě, potom pěšinou, přes pole, lesem, okolo rybníků Datlík, Cikán a Biříčka, na konečnou MHD na Novém Hradci a případně až na Lesní hřbitov.



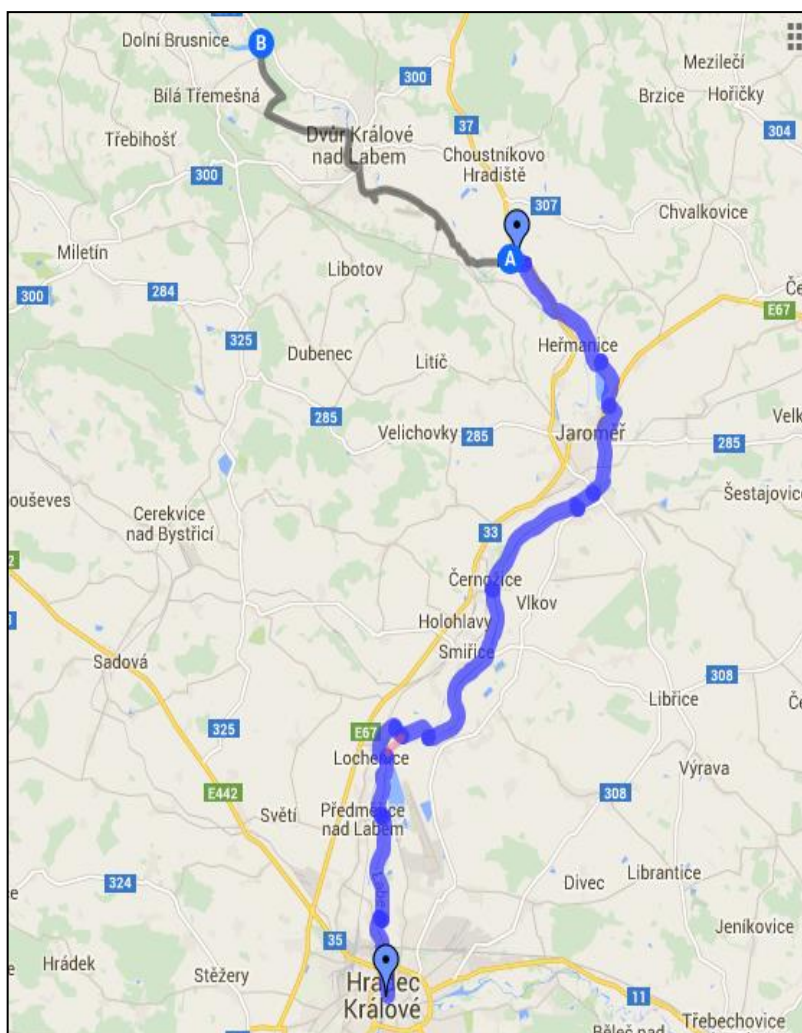
Obr. č. 11 Planetární stezka

Zdroj: Hvězdárna a planetárium HK – planetární stezka, [online], dostupné z: http://www.astrohk.cz/planetarni_stezka/mapa.png, citováno: [2017-01-02]

LABSKÁ CYKLOSTEZKA DO KUKSU

Příjemná projížďka venkovskou oblastí

Cyklostezka do Kuksu (obr. č. 14) je jednou z nejdelších souvislých cyklotras v ČR. Je vhodná pro bruslaře, handbiky, kolečkové vozíky i pěší turisty. Začátek je v Hradci Králové na nábřeží proti Muzeu (příloha č. 9) východních Čech na pravém břehu Labe a pokračuje směrem na Plácky u kamenného mostu, kde je i položen základní kámen stezky (příloha č. 8). Celá trasa až do Kuksu měří 30 km. Cyklostezka vede celou trasou podél řeky Labe, nejsou zde **žádné prudké kopce** a stoupání. Cestou z Hradce Králové poznáte oblasti kolem Labe, Metuje a Úpy. Cestou lze narazit na **zámeckou kapli ve Smiřicích**, barokní **pevnost Josefov** a její podzemní labyrint, barokní **areál Kuks** s hospitem a bývalými lázněmi a hlavně množstvím zastávek s občerstvením a příjemným posezením (příloha č. 10,11)



Obr. č. 14 Labská cyklostezka

foto: autor, 8/2016

Další aktivity v okolí

- *Naučná stezka Kuks – Braunův betlém* - Okružní naučná stezka (obr. č. 15) začíná na mostě přes Labe v obci Kuks, prochází okolo Reliéfu sv. Františka do Nového lesa k Braunovu Betlému a zpět přes Kapli sv. Odíla a Stanovice do Kuksu. Cesta je dlouhá 7 km a na její trase je umístěno 13 informačních panelů



Obr. č. 15 Okružní naučná stezka Braunův betlém

foto: autor, 8/2016

- *Bylinková zahrada* – se rozprostírá za budovou hospitalu už od dob jeho vzniku na počátku 18. Století. Vždy se zde pěstovaly léčivé byliny pro potřeby zdejší lékárny U Granátového jablka, ale také ovoce a zelenina pro hospitalní kuchyni. V současné době je dvanáct ze šestnácti čtverců osázeno mnoha druhy rozličných léčivých bylin, což čítá dohromady 144 záhonů
- *Vzdělávací centrum* – jehož poslání spočívá v edukační činnosti na bázi aktivního dialogu mezi přednášejícím a posluchači. Část přízemí hospodářského křídla, konkrétně bývalý byt zahradníka, dala vzniknout provozu, který bude zaměřen na vzdělání v oblasti **zpracování bylin a prodej bylinných a dalších produktů zdravé výživy**. Za zmínku jistě stojí i suterén severozápadního rohu budovy hospitalu, který je stanovištěm **netopýří kolonie**, která je sledována *Českou společností na ochranu netopýřů*.

6 Diskuze

Dotazníkového šetření se účastnilo celkem 110 respondentů, kde graf č. 1 poukazuje na rozmanité členění jednotlivých skupin. Nejpočetnější zastoupení měla skupina respondentů do 50 a do 60 let, která navštívila informační turistická centra, což ukazuje na rostoucí tendenci se zájmem o cestování se zvyšujícím se věkem, kde dle ČSÚ, (Statistika a My – měsíčník vydávaný Českým statistickým úřadem, *Cestování a věk*, bez autora, č.2, 2016) chuť cestovat se zvyšujícím se věkem lidí neklesá, ale naopak má stoupající tendenci. Je to i zapříčiněno výsledkem kvalitnější zdravotní péče s lepším zdravotním stavem, kde řada lidí chce aktivně žít, ale také se udržovat ve fyzické a duševní pohodě i v pokročilém věku (Rygllová a kol., 2011) Proto je nutné nabídnout klientům řadu rozmanitých aktivit dle jejich potřeb, apeluje ČSÚ (Statistika a My – měsíčník vydávaný Českým statistickým úřadem, *Aktivity na venkově*, bez autora, č. 2, 2016). Tímto se **může potvrdit** část hypotézy, která tvrdí, že věk může ovlivnit výběr možnosti trávení volného času na venkově. Dle Dudáka a Pavelky (2012) je dnešní trend agroturistiky směřován k modernějším stylům dle poptávky klientů, kde dle (Rygllové a kol., 2011) dokáží vytvořit domácí venkovskou atmosféru s vyvoláním představy „*návratu do starých časů*“.

Nejvíce respondentů z řad středoškoláků s mat. a to se 66 % navštívilo infocentra v daných městech, následované 27 % vysokoškolsky vzdělaných, což umocňuje fakt o ochotě aktivně žít, dále se vzdělávat a rozvíjet se Vaněček (1997). To potvrzuje i dr. Linderová (2015), která přímo tvrdí, že od úrovně vzdělanosti se odvíjí způsob využívání volného času, kdy lidé s vyšším vzděláním mají větší zájem o poznání, cestování s tím, že s „*vyšším stupněm vzdělání roste i účast na cestovním ruchu*“. **Potvrzuje se** i druhá část hypotézy, která tvrdí, že vzdělání může částečně ovlivnit výběr dovolené trávené na venkově.

Na otázku zabývající se intenzitou cestování odpovědělo 84% respondentů kladně, tedy že cestuje velmi často, což je dokládáno statistickým šetřením ČSÚ z roku 2014 (Statistika a My – měsíčník vydávaný Českým statistickým úřadem, *Cestujeme často?*, bez autora, č. 7 – 8, 2015), který potvrdil, že chuť k cestování nepolevila, kdy obyvatelé ČR uskutečnili celkem 12 miliónů dovolených, z toho 7,9 miliónů bylo uskutečněno přímo v České republice. Stříbrná (2015) však dodává, že není snadné kvalifikovat venkovský cestovní ruch od ostatního, a to z důvodu malého počtu shromažďovaných statistických dat v daných regionech.

Z hlediska špatné bezpečnostní situace ve světě stále velké množství klientů volí tuzemskou dovolenou před návštěvou zahraničí, což dokazuje graf. č. 4. Hrozba terorizmu dopadá nejen na obyvatele ohrožené destinace, ale i na případné zájemce o dovolenou v zahraničí, čímž negativně ovlivňuje turismus jako takový (Pizam, Smith, 2000). Dle hlubšího autorova šetření pro letní období roku 2016 bylo zjištěno, že je velký zájem o dovolenou v horských i příhorských oblastech, kde je kapacita ubytovacích zařízení pro letní období zcela plná, dle Hradeckého deníku (dostupné z: <http://hradecky.denik.cz/z-regionu/aktivni-dovolena-v-kralovehradeckem-kraji-cyklobusy-a-vodactvi-20150510.html>) se dále zvyšuje zájem lidí o dovolenou trávenou v Královéhradeckém kraji.

Graf. č. 5 uvádí, kolik respondentů cestuje spolu s dětmi, což je analyzováno z hlediska věku. Celkově uvedlo 69 %, že cestuje s dětmi, kde se jedná především o respondenty do 50 a 60 let. Dle Oriška (2010) jsou nejperspektivnější mladé rodiny s dětmi do 44 let, i když může být situace ovlivněna ekonomickými, sociálními faktory a dalšími faktory. Hranice mezi věkem respondentů s dětmi je mezi odborníky diskutabilní, kde se v poslední době zvyšuje počet osob v předdůchodovém a důchodovém věku, kteří cestují spolu s vnoučaty v oblasti zážitkového cestovního ruchu, který má široké spektrum podob (exkurze, návrat k tradici, sportovní aktivity, gurmánství, poznávání) (Stříbrná, 2015).

Graf č. 6 a 7 prezentuje výsledky otázek dle znalosti pojmu agroturistika a také zdroje zjištění pojmu agroturistika, které ukazují, že téměř 80 % se s pojmem již setkala a to především na internetu v téměř 80 %. Illková (2013) ve svém šetření uvádí, že farmáři převážně využívají nástroje podpory ve formě propagace webových stránek na internetu.

Na otázku, zda již respondenti využili služeb agroturistiky, odpovědělo téměř 70 % (především se jednalo o osoby do 50 a 60 let s vysokoškolským nebo středoškolským vzděláním s maturitou, kdy dle Ryglové a kol. (2011) se jedná o mladší seniory, kteří mají dobrou fyzickou kondici a jsou finančně nezávislí) respondentů kladně a 30 % respondentů služeb ještě nevyužilo. V případě návštěvy farmy se jedná o respondenty z větších měst, kteří zřejmě nevlastní chatu nebo chalupu na venkově a hledají tak vhodné alternativy pro zlepšení volného času a odpočinku, což rozvíjí ve své diplomové práci Illková (2013). Dle Pavelky a Dudáka (2012) se stává agroturistika moderním trávením volného času, kdy je neustále na vzestupu. Dle výsledků **můžeme i tímto potvrdit hypotézu**, že věk i vzdělání může ovlivnit výběr dovolené na venkově, což dokazuje dnešní trend, kdy roste zájem o dovolenou na venkově se zvyšujícím se věkem i ovlivnění trávení volného času vyšším dosaženým vzděláním.

Na otázku, jaké aktivity respondenti zvolili během návštěvy agroturistického centra, odpovědělo téměř 34 % respondentů, že se jednalo o cyklistiku-sport, následovanou 33 % jízdou na koni, což potvrzuje Pavelka a Dudák (2012) ve své knize, kde zmiňují oblibu české agro v oblasti koní a jezdeckví, s 25 % následují výlety do okolí. Tyto typy trávení nejsou dle Dudáka a Pavelky (2012) typické pro agroturistiku, kdy bylo dříve využíváno práce na farmě (výzkum poukázal na pouhá 3 %), což se v posledních letech mění a tím potvrzují vzestup činností jako jsou jízda na kole, cyklistika, turistika, zážitkový program aj. Daspher (2015) dodává, že venkovská turistika využívá mnohostranné činnosti dle typu venkovských oblastí. Výsledky v grafu č. 9. Tímto se **může částečně** potvrdit hypotéza, že většina lidí vyzkoušela na venkově aktivity typu cyklistiky, jízdy na koni. **Nepotvrzuje se** část hypotézy, která tvrdí, že, lidé využívají ve větší míře doplňkové aktivity typu práce na farmě (ergoterapii). Můžeme tak potvrdit, že cyklistika má velký přínos pro zvyšování trávení volného času na venkově se zjištěním agro farem „jízdu kolem určité lokality” dle Deborah Che (2006).

Otázka zabývající se návštěvou oblastí agroturistiky graf č. 10 odpovědělo téměř 50 % respondentů, že zavítalo do Krkonoš a Českého ráje ve 30 %, následované s 11 % Moravou a v 7 % Královéhradeckem. Výsledek je podpořen statistickým šetřením ČSÚ, který zdůrazňuje větší váhu horských a podhorských oblastí s rozvojem stezek pro horskou turistiku i cykloturistiku. Pro období 2012/2013 byla potvrzena intenzita navštívených oblastí téměř o pětinásobek a to v oblastech Krkonošska i Podkrkonošska dle ČSU (Statistika a my – měsíčník vydávaný Českým statistickým úřadem, *Vybrané aspekty cestovního ruchu České republiky*, bez autora, č. 5 2016).

Na otázku, zda respondenti znají nějakou farmu poskytující služby agroturistiky – graf č. 11, odpovědělo téměř 90 % negativně, což může být dle Stříbrné (2015) důkazem nerozvinuté propagace nebo dáno menší lukrativností oblasti oproti oblastem horským a podhorským.

Téměř 70 % respondentů, na což poukazuje graf č. 12, by upřednostnilo farmu ekologickou před farmou tradiční, což vyplývá z trendu lidí dnešní doby zdravě a *kvalitně* se stravovat. Dle Robbinse (2012) žijeme v době velkých objevů, kdy každý den slýcháme o důsledcích špatného výběru potravin, což nás nutí uvažovat o výběru potravin a produktů více obezřetně a s rozvahou, jelikož řada produktů již není výsledkem tradičních farmářských metod, ale metod masové a pásové produkce velkých zemědělských aglomerací. Dle posledního výzkumu ministerstva zemědělství spotřeba biopotravin v Česku meziročně rostla téměř o čtyři procenta. Češi za rok utratili 2,02 miliardy korun za biopotraviny, kdy se

v budoucnu očekává jejich další nárůst (dostupné z: <https://www.novinky.cz/ekonomika/403123-spotreba-biopotravin-roste-cesi-za-ne-utrati-pres-dve-miliardy-rocne.html>, cit. 12-05-2016). Největší zájem je o bioprodukty a biopotraviny mléka, mouky, pečiva, masa, kde je potřeba se zaměřit na lokální zdroje produkce (Idnes, Ekonomika z 12.9. 2014). Dle McNelly, Scherr (2003) vrůstá i počet lidí, kteří si uvědomují závažnost narušování přirozeného ekosystému produkcí potravin a tak se snaží podpořit ochranu přírody šetrnějším způsobem.

Graf č. 13 se zabývá otázkou finanční možnosti respondentů s ochotou zaplatit určitou částku v Kč za den strávený v agroturistickém centru spolu s jídlem, noclehem a nějakou aktivitou. Téměř 70 % respondentů by bylo ochotno zaplatit částku do 3000 Kč, dalších zhruba 25 % do 1500 Kč, což je dáno i současnou ekonomickou situací jednotlivých společenských tříd a ochotou zaplatit za kvalitu předložených primárních i sekundárních služeb popřípadě zbožím Oriška (2010). Nejčastějšími hosty venkovské turistiky jsou turisté střední ekonomické třídy Illková (2013), což odpovídá rozmezí 1500 – 3000 Kč za den strávený na farmě. Ryglová a kol. (2011) dodávají, že se jedná o velmi rozsáhlou vrstvu zákazníků, kteří vyhledávají solidní služby za přijatelné ceny.

Otázka zabývající se spokojeností s následným doporučením graf č. 14 ukázala, že téměř 90 % respondentů bylo se službou spokojeno a dále může doporučit dalším zájemcům, což je dle Stříbrné (2015) jedna z velmi vlivných možností propagace, na kterou česká populace výrazně slyší a následně reaguje. Dle výzkumu Deborah Che (2006) bylo ústní doporučení tzv. „word-of-mouth“ jedním z nejčastějších forem propagace. Jedná se tak o nový trend nepřímé propagace, kdy zákazníci sdílí své názory, stížnosti, připomínky i získané zkušenosti, čímž se snižuje komunikační propast mezi zákazníkem a samotným provozovatelem cestovního ruchu (Egger et al., 2016).

Na otázku, zda si respondenti myslí, že je agroturismus dobře propagovaný, odpovědělo téměř 85 % respondentů odmítavě, kde lze vidět dle Pavelky a Dudáka (2012) především rezervy v nejednotné a nesrozumitelné prezentaci oblasti agroturistiky s průměrnou podporou a využitím marketingových nástrojů samotnými provozovateli farem, obzvláště tak ve formě letáků v infocentrech, inzerátů, reklam, což se výrazně změnilo od doby vzniku moderního virtuálního prostředí Illková (2013).

Výsledky také můžeme přičítat i určité informační, reklamní nejednotnosti s obtížnou orientací v oblasti agroturistiky (Pavelka, Dudák, 2012), a proto je třeba se zaměřit na pestrou, ale i přehlednou formu propagace, s jednoduchým systémem vyhledávání informací

(např. využití ICT - elektronické knihy), kde sami provozovatelé agroturistiky budou dle potřeby a např. aktuálnosti služeb sdílet potřebné data klientům (Havlíček a kol., 2009).

6.1 Diskuze k SWOT analýze

SWOT analýza byla použita vzhledem ke zjištění aktuálních nedostatků v oblasti agroturistiky Královéhradeckého kraje, které by mohly narušit dynamický vývoj vzestupu cestování ve venkovských oblastech. Výsledkem SWOT analýzy je celkový koeficient 0,8, tudíž můžeme tvrdit, že stav není ideální.

Koeficient byl získán z toho to hodnocení:

Silné a slabé stránky: Výsledkem je hodnota 2, která je spíše optimální, ale je potřeba dále oblast zlepšovat obzvláště v propagaci (koeficient – 1,2) v infocentrech.

Příležitosti a hrozby: výsledkem je koeficient – 1,2, což je pro tento případ negativní a může tak přímo ohrozit oblast agroturistiky na Královéhradecku, a to především v obecném nedostatku srozumitelné a jednotné prezentace agroaktivit v dané oblasti.

Závěrem této analýzy je třeba vymezit oblasti:

- Zajištění propagace v infocentrech, především letákovou formou, plakátů s případným odkazem na adresu, webovou stránku
- Zlepšit informovanost, přehlednost a srozumitelnost nabízených služeb v oblasti agroturistiky a venkovského cestovního ruchu (více ucelených publikací a návrhů trávení volného času v přírodě)

Po srozumitelném a jednotném zlepšení propagace agroturistiky se lze domnívat, že se dále zvýší zájem o tento druh trávení volného času v regionech. Proto bude v této práci navrhnout krátký průvodce farem poskytující služby agroturistiky s nabízenými službami i okolním vyžitím na Královéhradecku. Průvodce bude doplněn o obrazové materiály, srozumitelné mapky a další potřebné informace (příloha č. 13, 14).

6.2 Diskuze ke zlepšení propagace agroturistiky na Královéhradecku

Turistický region Královéhradecka se vyznačuje vhodným georeliéfem, který je velmi hustě protkán řadou turistických i cyklistických stezek se spoustou zajímavých míst s další koncentrací odlišných přírodních atraktivit na malém prostoru (Pavelka a Dudák, 2012). Dle Vystoupila a Šauera (2011) lze oblast považovat za významný faktor rozvoje venkovského cestovního ruchu na území. Jak vyplynulo z výzkumu, řada respondentů (70 %) již využila možnost trávení volného času na venkově, ale nezná téměř žádnou farmu na Královéhradecku, což může být spojeno především s minimální propagací. Tímto se **může potvrdit** hypotéza, že se zvyšuje zájem o dovolenou trávenou na venkově, kde je však důležité **nepodcenit oblast vhodné propagace**. V porovnání s ostatními evropskými zeměmi je agroturistika ČR z hlediska centrálních orgánů, autorů zabývající se cestovním ruchem brána spíše jako okrajová činnost, kde se jí nedostává tolik potřebného prostoru a podpory (Ryglová a kol., 2011). Dle Slavič a Schmitz (2013) je nutné lépe definovat a propagovat značku agroturistika s rozvojem turistické infrastruktury, především podpory na lokální, regionální, ale i státní úrovni.

Region Královéhradecka je v první řadě využíván v období zimních dovolených jako centrum zimní turistiky, a to z důvodu českých pohoří, která se rozkládají na značné části Královéhradeckého kraje (Statistika a My - měsíčník Českého statistického úřadu, *Dovolená na horách*, bez autora, č. 7 - 8. 2015). V médiích, letácích, reklamách se často objevují nabídky, které lákají do horských resortů na lyžování a další adrenalinové sporty spojené se sněhem. Dle Eggera et al. (2016) produkty a služby v cestovním ruchu začínají být víceméně stejné a neměnné. Je tudíž potřeba se zaměřit na farmy jako takové, a to celoročně s reakcí na požadavky lidí, jejich zdravotní stav, potřeby a podmínit je dostatečným množstvím věrohodných informací, které budou dále zprostředkovány zákazníkovi Oriška (2010). Zapojit je do reklamních kampaní, které se stanou součástí knih, časopisů, novin, letáků, přehledných průvodců s mapkami, což by se dle Stříbrné (2015) nemělo podcenit a nezůstat jen u webových prezentací a nabídek, které jsou v dnešní době velmi využívány.

7 Závěr

Byla provedena analýza současného stavu zájmu o oblast agroturistiky na Královéhradecku.

- Podložené skutečnosti, které vyplynuly z dotazníkového šetření a podpořeny SWOT analýzou, která přesně vytyčila možné negativa (nepřehledná, neúplná nejednotná propagace, nezájem mladých lidí o trávení volného času v přírodě, nedostatek informací) v oblasti propagace s ohrožením dynamického růstu, potvrdily hypotézu, která předpokládá zvýšení cestovního ruchu na venkově. Kde více než polovina respondentů ve věku mezi 50 - 60 lety preferovala návštěvu oblastí České republiky a téměř 61 % respondentů s VŠ i SŠ s maturitou již využilo služeb agroturistiky.
- Výzkum poukázal na nízkou informovanost agroturismu na Královéhradecku (88 % respondentů farmy nezná). Z důvodu absence dostupných a jednotných informací v oblasti agroturistiky (*v ČR pouze 1 tištěná publikace, která se snaží uceleně provázat oblastí agroturistických farem s odkazem na další informace*) byl vytvořen návrh průvodce farem na Královéhradecku s celou řadou aktivit pro volný čas, což by mělo zlepšit obecnou orientaci a srozumitelnost daných informací v určené oblasti (příloha č. 13, příloha č. 14).
- Druhá hypotéza pracovala s možností ovlivnění výběru volnočasových aktivit na venkově dle dosaženého vzdělání i s věkem respondentů. Výzkum zřetelně prokázal zvýšený zájem turistů s přibývajícím věkem o trávení volného času na venkově (téměř s 61 %), což dle autorů splňuje současný trend cestování. Poukázal na zájem střední třídy, populace středoškolsky i vysokoškolsky vzdělané (s téměř 75 %) o aktivity v přírodě s možností dále se vzdělávat a také požadovat dobré služby za přijatelnou cenu. Hypotéza byla tedy nevyvrácena.
- Hypotéza třetí formulovala fakt, že většina lidí již vyzkoušela trávení volného času na venkově s aktivitami typu jízda na kole, jízda na koni, práce na farmě. Hypotézu se podařilo částečně potvrdit, kdy dle výzkumu velké množství respondentů již navštívilo venkovský prostor s využitím aktivit cykloturismu (21%), turismu (15 %), jízdy na koni (20 %) a dále se rozvíjí. Aktivity typu práce na farmě a výroby domácích potravin (3,2 %) se potkaly sníženou oblibou turistů, což se stává dle autorů běžnou normou. Výsledky byly zohledněny pro Královéhradecký kraj, kde se počítá dle

dostupných statistik a současného stavu v Evropě se zvýšením tuzemského cestování a využívání možností venkovského prostoru.

- V období léta a podzimu 2016, byly osobně navštíveny, některé farmy provozující agroturistiku na Královéhradecku. Sami provozovatelé farem vnímají tendenci vzestupu návštěvnosti hostů, což přisuzují současné bezpečnostní situaci ve světě. V demografické oblasti uvádějí hosty středního a vyššího věku s dětmi.
- Závěrem lze říci, že cíl práce byl splněn, byly předloženy **základní a ucelené** (nikoliv však vyčerpávající) informace oblastí cestovního ruchu, přesněji tak venkovského cestovního ruchu, agroturistiky na Královéhradecku. Což by mělo vést ke zvýšení informovanosti a následné návštěvnosti této oblasti.

8 Seznam použitých zdrojů

Literatura:

ADAMS, B. 2008. *The new Agritourism*. New World Publishing – US. 206 p. ISBN 0963281445

BERGER, J. 2006. *Czechia from the Air*. Fraus, Plzeň. 180 p. ISBN 80-7238-593-3

ČESKÝ STATISTICKÝ ÚŘAD, *Statistická ročenka Královehradeckého kraje 2015*. Český statistický úřad. Hradec Králové. 2015. 228 s. ISBN 978-80-250-2647-2

DASHPER, K. 2014. *Rural tourism: An international perspective*. Cambridge Scholars. 421 s. ISBN 1-4438-6677-6

DAVID, P., SOUKUP, V. 2011. *Velká turistická encyklopedie*. Euromedia Group. Praha. 288 s. ISBN 978-80-242-3276-8

DAVID, P., SOUKUP, V. 2003. *Velká cestovní kniha - Česká republika*. Soukup & David. Praha. 375 s. ISSN 1212-3264

DISMAN, M. 2008. *Jak se vyrábí sociologická znalost*. Univerzita Karlova - Karolinum. Praha. 372 s. ISBN 978-80-246-0139-7

DROBNÁ, D., MORÁVKOVÁ, E. 2010. *Cestovní ruch*. Fortuna. Praha. 200 s. ISBN 978-80-7373-079-6

DUDÁK, V., PAVELKA, Z. 2012. *Agroturistika v České republice*. Novela bohemika. Praha. 280 s. ISBN 978-80-87683-03-3

ECO, U. 2015. *How to write thesis*. MIT University Press Group Ltd. Cambridge. 256 p. ISBN 978-0-262-52713-2

EGGER, R., GULA, I., WALCHER, D. 2016. *Open Tourism – Open Innovation Crowdsourcing and Co-Creation Challenging the Tourism Industry*. Springer. Berlin. 476 s. ISBN 978-3-642-54088-2

EVANS, Nigel. 2015. *Strategic management for tourism, hospitality and events*. Routledge. New York. 708 p. ISBN 978-0-415-83727-9

- FÍŠER, L. 2009. *Hradec Králové*. Východočeská tiskárna. Hradec Králové. 216 s. ISBN 978-80-900702-0-2
- FRANCOVÁ, E. 2003. *Cestovní ruch*. Univerzita Palackého. Olomouc. 119 s. ISBN 80-244-0719-1
- GENNEPEROVÁ, G., KAMPHAUSEN, R. 2012. *Wenn tiere ihre menschen spiegeln*. Aquamarin Verlag, 135 s. ISBN 978-80-7359-261-5
- HENDL, J. 2005. *Kvalitativní výzkum*. Portál. Praha. 408 s. ISBN 80-7367-040-2
- HORTON, D., ROSEN, P., COX, P., 2007. *Cycling and Society*. Ashgate Publishing. Hampshire. 222 p. ISBN 1409487369
- HUGHES, J. 2011. *Distance cycling*. Human Kinetics. Cambridge. 259 p. ISBN 1450429076
- JŮZLOVÁ, J., KOČÍ, A., ŠPETLÁKOVÁ, N. 2005. *Česko*. Euromedia Group. Praha. 512 s. ISBN 80-242-1525-X
- KARÁSKOVÁ, V., DOHNAL, T. 2011. *Zoorekreace*. Univerzita Palackého. Olomouc. 42 s. ISBN 978-80-244-2881-9
- LINDEROVÁ, I. 2015. *Cestovní ruch – teoretická a právní východiska*. Idea servis. Praha. 249 s. ISBN 978-80-85970-86-9
- MALINA, J. 2005. *Královehradecké obrázky*. Jaroslav Hruža. Hradec Králové. 175 s. ISBN 80-903021-2-2
- McNELLY, J., SCHERR, S. 2003. *Ecoagriculture. Strategies to feed the world and save biodiversity*. Island Press. London. 323 s. ISBN 1- 55963-644-0
- MIKULA, P. 1995. *Agroturistika v nápadech*. Institut výchovy a vzdělávání ministerstva zemědělství. Praha. 40 s. ISBN 80-7105-099-7
- MINISTERSTVO ZEMĚDĚLSTVÍ. 2015 *Ročenka – 2014 – Ekologické zemědělství v České republice*. Ministerstvo zemědělství. Praha. 72 s. ISBN 978-80-7434-250-9

- MOUDRÝ, J. 2002. *Biopotraviny*. Ministerstvo zemědělství ČR. Praha. s. 34, ISBN 80-7271-111-3
- NOBLE, D., DAVIDSON, J. 2015. *Welcome to My Farm - Agri-tourism at its Best*. Mendon Cottage Books, 45 p. ISBN 1310443866
- NOVOTNÁ, M., 1995. *Česká republika*. Scientia. Praha. 144 s. ISBN 80-85827-51-4
- ORIEŠKA, J. 2010. *Služby v cestovním ruchu*. Idea servis. Praha. 405 s. ISBN 978-80-85970-68-5
- PALATKOVÁ, M., ZICHOVÁ, J. 2014. *Ekonomika turismu*. Grada. Praha. 264 s. ISBN 978-80-247-3643-3
- PALATKOVÁ, M. 2014. *Mezinárodní turismus*. Grada. Praha. 256 s. ISBN 978-80-247-4862-7
- PÁSKOVÁ, M. 2014. *Udržitelnost cestovního ruchu*. Gaudeamus. Hradec Králové. 335 s. ISBN 978-80-7435-329-1
- POUROVÁ, M. 2002. *Agroturistika*. Česká zemědělská univerzita. Praha. 123. ISBN 80-213-0965-2
- RING J, L. 1984. *Decisions in Marketing*. Business Publication. Plano. 831 p. ISBN 0-256-02777-3
- ROBBINS, J. 2012. *Diet for a New America*. New World. California. 420 p. ISBN 978-1-932073-54-6
- RYGLOVÁ, K., BURIAN, M., VAJČNEROVÁ, I. 2011. *Cestovní ruch – podnikatelské principy a příležitosti v praxi*. Grada. Praha. 216 s. ISBN 978-80-247-4039-3
- STŘÍBRNÁ, M. 2015. *Venkovská turistika a agroturistika*. Profi Press. Praha. 52 s. ISBN 978-80-86726-71-7
- SZNAJDER, M., PRZEZBÓRSKA, L. 2009. *Agritourism*. CABI. Oxfordshire. 301 p. ISBN 1845934822

TANEČEK, D., ZAHRADNÍK, Z. 2014. *Hradec Králové ve fotografii*. Garamon. Hradec Králové. 157 s. ISBN 978-80-86472-59-1

URBAN, DVORSKÝ, 2014. *Základy ekologického zemědělství*. ÚKZÚZ. Brno. 109 s., ISBN 978-80-7401-098-9

VÁCLAVÍK, T. 2008. *Agroturistika na ekofarmách*. Ministerstvo zemědělství. Brno. 32 s.

VANĚČEK, D. 1997. *Agroturistika*. Jihočeská univerzita: Zemědělská fakulta. České Budějovice. 164 s. ISBN 80-7040-222-9

VELEMÍNSKÝ, M., EISERTOVIÁ, J., TICHÁ, V., 2007. *Zooterapie ve světle pozitivních poznatků*. Dona. České Budějovice. 335 s. ISBN 978-80-7322-109-6

VĚTVIČKA, V. 2013. *Česko*. Jan Vašut. Praha. 159 s. ISBN 978-80-7236-831-0

VYSTOUPIL, J., ŠAUER, M.. 2011. *Geografie cestovního ruchu České republiky*. Aleš Čeněk. Plzeň. 315 s. ISBN 978-80-7380-340-7

ZELENKA, J. 2015. *Cestovní ruch. Marketing*. Gaudeamus. Hradec Králové. 247 s. ISBN 978-80-7435-543-1

Diplomové práce:

ILLKOVÁ, L. 2013. *Agroturistika ve Středočeském kraji*. Diplomová práce. Vysoká škola hotelová. Katedra ekonomie a ekonomiky. Praha. 76 s.

MATUŠKOVÁ, P. 2015. *Dokumentace a návrh Planetární stezky v Hradci Králové*. Diplomová práce. Česká zemědělská univerzita. Katedra botaniky a fyziologie rostlin. Praha. 75 s.

Články z periodik:

Chut' cestovat s věkem neklesá. 2016. STATISTIKA & MY: měsíčník Českého statistického úřadu. 16 (2). 19-20

Na dovolenou nejraději v srpnu. 2015. STATISTIKA & MY: měsíčník Českého statistického úřadu. 15 (4). 24-25

Cestovní ruch české ekonomice pomáhá. 2015. STATISTIKA & MY: měsíčník Českého statistického úřadu. 15 (7-8). 6-7

Kolik vydělává tuzemský cestovní ruch. 2015. STATISTIKA & MY: měsíčník Českého statistického úřadu. 15 (1). 13-14

HAVLÍČEK, Z., LOHR, V., BENDA, P. 2009. *ICT and agritourism in Czech republic.* Agroinform Publishing house. 3 (3). 45-48

PIZAM, A., SMITH, G. 2000. *Tourism and terrorism: a quantitative analysis of major terrorist act and their impact on tourism destination.* Tourism economics. 6 (2). 136

SLAVIČ-POTOČNIK, I., SCHMITZ, S. 2013. *Farm tourism across Europe.* European Countryside. 4 (17). 376

PETROVIČ, M., VUJKO, A., BLEŠIČ, I. 2015. *Leisure time in Countryside: The health aspect of agritourism activities.* International Journal. 8 (1). 131-136

HOENIG, J., HEISEY, D. 2001. *The abuse of power: The pervasive fallacy of power calculations for data analysis.* The American Statistician. 10 (1). 19-24

Redakce Královéhradeckého deníku. *Aktivní dovolená v Královéhradeckém kraji.* [online]. Hradecký deník.cz. 18. listopadu 2016. [2015 - 05 - 10]. Dostupné z: <<http://hradecky.denik.cz/z-regionu/aktivni-dovolena-v-kralovehradeckem-kraji-cyklobusy-a-vodactvi-20150510.html>>

HORÁČEK, F. BROŽ, J. *Zájem o biopotraviny roste, ale jen někde. Češi chtějí jogurty i mouku.* [online]. IDnes, 5. prosince 2016. [2014 – 09 - 12]. Dostupné z: <http://ekonomika.idnes.cz/zajem-o-biopotraviny-nekde-roste-d46-ekonomika.aspx?c=A140912_171235_ekonomika_fih>

Příspěvek ve sborníku:

CHE, DEBORAH. 2006 *Demographic characteristics and motivations of agritourists.* In Proceedings of the 2006 Northeastern Recreation Research Symposium, April 9-11

ŠIMKOVÁ, E. 2007. *Cestovní ruch – venkovská turistika včetně agroturistiky.* In *Organizace agroturistiky a incentivní turistiky v Pardubickém kraji.* Gaudeamus. Hradec Králové. Kapitola 1. 16-17

MCMAHON, F. 1996. *Rural and agri-Tourism in Central and Eastern Europe.* In Education of Quality. University Press. Tilburg. Ch. 15.

Internetové zdroje:

<http://www.kr-kralovehradecky.cz/cz/kraj-volene-organy/kralovehradecky-kraj/statisticke-udaje-108/>,

https://www.czso.cz/csu/czso/domov?p_p_id=3&p_p_lifecycle=0&p_p_state=maximized&p_p_mode=view&_3_struts_action=%2Fsearch%2Fsearch&_3_redirect=%2Fc%2Fportal%2Flayout%3Fp_1_id%3D20137706%26p_v_1_s_g_id%3D0&_3_keywords=kr%C3%A1lov%C3%A9hradeck%C3%BD+&_3_groupId=0,

<http://www.svazvt.cz/doc/5/>

<http://www.prazdninynavenkove.cz/>

<http://eagri.cz/public/web/mze/dotace/dobihajici-a-ukoncene-dotace/leader-cr/>

<http://eagri.cz/public/web/mze/dotace/dobihajici-a-ukoncene-dotace/sapard/>

<http://www.eceat.cz/>

<http://www.msmt.cz/vyzkum-a-vyvoj/strategie-evropa-2020>

<http://www.ddu-hk.cz/aktualni-informace/detska-farma-zahajeni>

<https://www.geocaching.com/play/search>

<http://www.cyklohradec.cz/>

http://www.astrohk.cz/planetarni_stezka/mapa.png

<http://www.hkregion.cz/dr-cs/101098-arheocyklotrasa-hradec-kralove-vsestary.html>

Přílohy:

Příloha č. 1 Dotazník

Příloha č. 2 Upoutávka přírodovědného centra Hradec Králové – Bezručova

Příloha č. 3 Obří akvárium v Hradci Králové

Příloha č. 4 Informační tabule Lesů ČR, Hradec Králové ul. Přemyslova, počátek stezek

Příloha č. 5 Značení počátku vozíčkářské trasy, Lesy ČR, Hradec Králové, ul. Přemyslova

Příloha č. 6 Počátek asfaltové stezky pro cyklisty, bruslaře, vozíčkáře, pěší, HK, ul.

Přemyslova

Příloha č. 7 Počátek galaktické stezky u Hvězdárny a vodojemu HK, ul. Zámeček, Husova

Příloha č. 8 Průběh stezky na Kuks u kamenného mostu, Plácky

Příloha č. 9 Počátek Labské stezky – Hradec Králové - Kuks u Muzea Hradec Králové

Příloha č. 10 Hospital Kuks z cyklostezky

Příloha č. 11 Kolonáda cyklostezky u hospitalu Kuks

Příloha č. 12 Ukázka propagace agroturistiky letákovou formou

Příloha č. 13 Návrh průvodce farem na Královéhradecku

Příloha č. 14 Další alternativní trávení volného času na Královéhradecku

Příloha č. 15 Podklady pro statistické zpracování dat dle věku pro zjištění četnosti a srovnání rozložení četností v několika oblastech výzkumu

Příloha č. 1 Dotazník

Dobrý den,

Jsem studentem zemědělské univerzity a rád bych Vás požádal o vyplnění krátkého dotazníku týkající se pojmu agroturistiky a cestovního ruchu. Dotazník je anonymní a údaje budou sloužit pouze pro účely závěrečné práce.

Vhodné zakroužkujte.

Město.....

1. Cestujete často?

- a) ano
- b) ne

2. Kde více trávíte volný čas/dovolenou?

- a) v zahraničí
- b) ČR

3. Setkal/a jste se někdy s pojmem agroturistika?

- a) ano
- b) ne

4. Kde jste se o agroturistice dozvěděl/a?

- a) elektronická média
- b) tištěná média
- c) jiné

5. Využil/a jste někdy služby agroturistiky?

- a) ano
- b) ne

6. Jestliže jste využil/a, tak jaké typy aktivit jste absolvoval/a?

- a) práce na statku/péče o domácí a hospodářská zvířata
- b) jízda na koni
- c) sport/cyklistika
- d) výlety do okolí, geocaching
- e) výroba domácích potravin a dalších výrobků, využití řemesel

7. Jestliže jste využil/a, tak v jaké oblasti.

- a) Královéhradecko
- b) Jižní Čechy
- c) Morava
- d) Krkonoše
- e) Český ráj
- f) Jiné (uveďte).....

- 8. Znáte nějakou farmu poskytující služby agroturistiky v Královéhradeckém kraji?**
- a) ano
 - b) ne
- 9. Upřednostnil/a by jste farmu ekologickou před farmou tradiční?**
- a) ano
 - b) ne
 - c) nezáleží na tom
- 10. Kolik jste ochoten/a zaplatit za den strávený na farmě (spolu s aktivitou, noclehem, jídlem za osobu) v Kč?**
- a) do 1500
 - b) do 3000
 - c) nad 3000
- 11. Zopakoval/a by jste tento typ trávení volného času, popřípadě doporučil/a by jste tento typ trávení volného času známým?**
- a) ano
 - b) ne
 - c) nevím
- 12. Myslíte, že tato forma dovolené je dostatečně propagovaná?**
- a) ano
 - b) ne
 - c) nevím
- 13. Cestujete spolu s dětmi?**
- a) ano
 - b) ne
- 14. Jaké je Vaše nejvyšší dosažené vzdělání?**
- a) základní, středoškolské bez maturity
 - b) středoškolské s maturitou
 - c) vysokoškolské
- 15. Do které věkové skupiny spadáte?**
- a) do 30
 - b) do 50
 - c) do 60
 - d) nad 60

Děkuji za vyplnění a přeji hezký den!!!



Příloha č. 2 Upoutávka přírodovědného centra Hradec Králové – Bezručova

Foto: autor



Příloha č. 3 Obří akvárium v Hradci Králové
Foto: autor



Příloha č. 4 Informační tabule Lesů ČR ul. Přemyslova, počátek stezek

Foto: autor



Příloha č. 5 Značení počátku vozíčkářské trasy, Lesy ČR, Hradec Králové, ul. Přemyslova

Foto: autor



Příloha č. 6 Počátek asfaltové stezky pro cyklisty, bruslaře, vozíčkáře, pěší, HK, ul. Přemyslova

Foto: autor



Příloha č. 7 Počátek galaktické stezky u Hvězdárny a Vodojemu HK, ul. Zámeček, Husova

Foto: autor



Příloha č. 8 Průběh stezky na Kuks u kamenného mostu, Plácky

Foto: autor



Příloha č. 9 Počátek Labské stezky – Hradec Králové - Kuks u Muzea Hradec Králové

Foto: autor



Příloha č. 10 Hospital Kuks z cyklostezky

Foto: autor



Příloha č. 11 Kolonáda cyklostezky u hospitalu Kuks

Foto: autor



Farma Wenet zážitky se zvířátky

Máte rádi ptáčka, zvířátka? Chtěli byste zažít něco neobyčejného? Pak navštivte naši farmu, kde každý návštěvník má možnost se setkat s různými druhy zvířátek, odpovídat si a nabít se novou energií. Farma Wenet je ekologická malá farmka v krajině Broumovska, která skýtá rovněž výhled v každém ročním období, od romantických procházek, po celodenní výlety, ale i odděch a relax se zvířátky na naší farmě.

Na naší farmě chováme lamy, ovčáky, zvěčky, ptáčky, skotské papoušky, mlčky a jiná zvířátka. Jak hospodářská, tak i exotická. Některá z nich si můžete osobně prohlédnout. Výhled z nám je všudejakký jak pro děti, dospělá, celou rodinu, tak i pro jednotlivce.



Farma Wenet ubytování na farmě

Ládk Váš dovolení na farmě? Chtěli byste si všudejakký jak se je postavit se a zvířátka, poznat je více, a zároveň poznat krásu stejného okolí?

Na naší farmě máte možnost se ubytovat, a to v nově zrekonstruovaných prostorách. K dispozici pro Vás je láhka, prostorná koupelna s vanou i sprchovým koutem, vstřní práčka, obývací prostor a konferenční plně vybavenou kuchyní, s krbem a spaním na postel. Auta lze zaparkovat přímo u farmy. Cca 15 minut chůze od farmy je autobusové i vlakové nádraží, přístupnost je dobře zajištěna. Také centrum Broumova i restaurace a obchody je od naší farmy cca 20 minut chůze.



www.wenet.cz



Farma Wenet

Výletní místo v Broumově,
vhodné pro děti, školy, školky,
pro dospělé i celou rodinu.

Příjemné ubytování a relax na Broumovsku.

Farma Wenet Broumov
Klášská 346
550 01 Broumov

www.wenet.cz

telefon: 777 762 305, 777 699 588
wenet@seznam.cz
GPS: 50°34'24.913"N, 16°20'47.421"E.



Těšíme se na Vaši návštěvu po předchozí telefonické domluvě

Využijte také služeb nabízených Jitárnou Hejtmánkovice a Centrem Walzel,
poznáte tak další atraktivní místa pro relax, zábavu a aktivní odpočinek.



Farma Wenet

výletní místo v Broumově - stylové ubytování na farmě



Příloha č. 12 Ukázka propagace agroturistiky letákovou formou

Zdroj: Farma Wenet

Příloha č. 13 Návrh průvodce farem na Královéhradecku

RANČ ORLICE – areál agroturistiky Štěnkov

Koně, cyklistika, turistika a odpočinek to vše v malebném místě

Užívejte prázdniny, víkend i ubytování na ranči u koní v zátočině krásné řeky Orlice a přitom v blízkosti velkých měst – Hradce Králové, Pardubic, Třebechovic. Ranč se nachází nedaleko východočeských lesů, které oplývají neopakovatelným kouzlem romantické přírody, kde řeka Orlice obtéká v těsné blízkosti ranč.

Je ideální pro návštěvníky, kteří se chtějí na čas vzdálit od uspěchaného stylu života a současně chtějí být v blízkém kontaktu městského vyžití.

Areál agroturistiky Štěnkov - Ranč Orlice

Štěnkov 87

Třebechovice pod Orebem

Tel.: +420 603 299 921

E-mail: ranc.orlice@gmail.com

Web: www.ranc-orlice.cz

Ranč Orlice, foto autor 8/2016



Štěnkov je dostupný autem z hlavního tahu silnice č. 11 z Hradce Králové nebo z druhé strany od Týniště nad Orlicí, následně pak silnicí č. 298. Z Třebechovic pod Orebem pak silnicí č. 298 do Krňovic a přímo Štěnkova.

Ubytování a stravování

5 apartmánů - 25 lůžek (10 pevných a 15 přistýlek). S možností dětské postýlky zdarma. A možností ubytování domácího psiho mazlíčka za předem domluvených podmínek. Snídaně není v ceně za ubytování, na požádání je možné zajistit. Další stravování je možné

v nedalekém hostinci „U Skanzenu“ nebo přímo v restauračních zařízeních v Třebechovicích pod Orebem.

Aktivity ranče

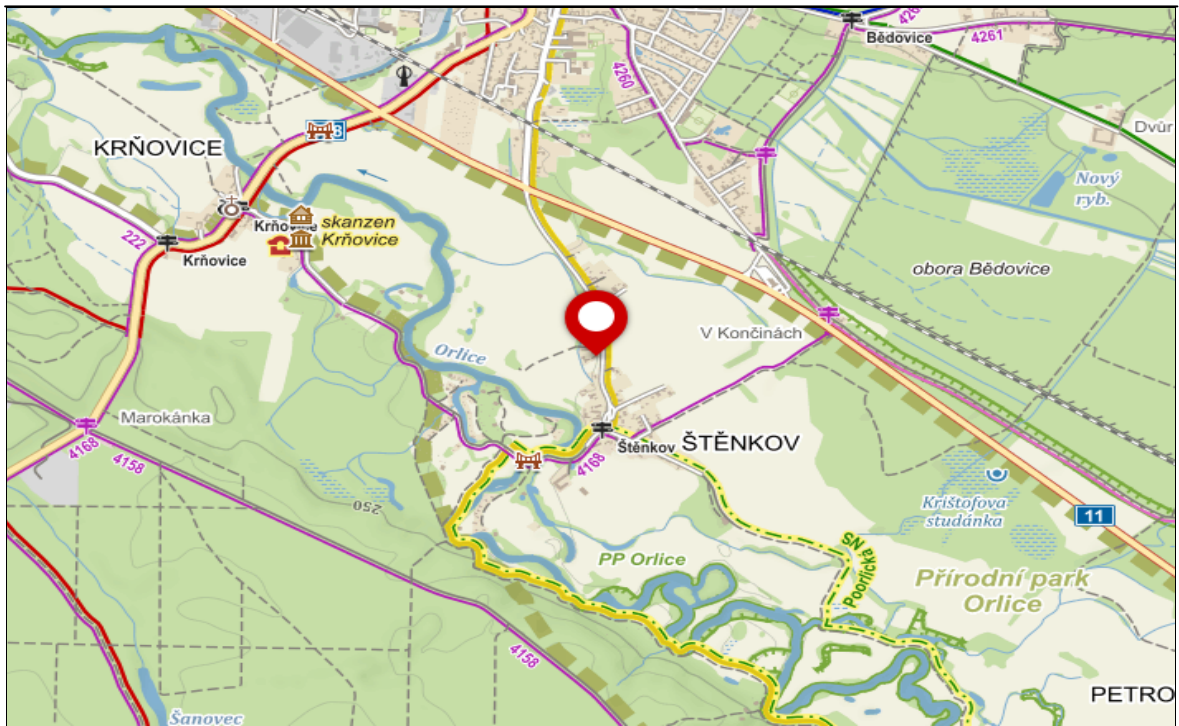
- ✓ Jízda na koni – hodina jezdeckého výcviku s trenérem, vodění dětí v kruhovce nebo na jízdárně, jednodenní vyjížďka s doprovodem (min. 5 hodin), jezdecká stezka Býšť-Ranč Bělečko - Štěnkov, jako část jezdecké trasy Pardubice, Hradec Králové, Orlické hory

Jízdu nutno dohodnout předem tel. nebo emailem uvedených na web stránkách.

- ✓ Ustájení koní s možnou prohlídkou stáje
- ✓ Certifikované centrum pro cyklistiku „Cyklisté vítání“
- ✓ Centrum služeb pro turisty, cyklisty, vodáky – půjčovna kol – trek, horské, elektrokol a loděk – kanoe, raft
- ✓ Služba informačního centra pro cyklisty a turisty s turistickým odpočívadlem
- ✓ Povož tažený koněm pro výlety do okolí

Výlety do okolí a zajímavosti

- Třebechovické muzeum betlémů nacházející se na náměstí nedalekého městečka Třebechovic – 5 min.
- Přírodní park Orlice se spoustou písňů ke koupání, rybaření a možností sjíždění řeky
- Přírodovědné centrum Hradec Králové – 20 min.
- Obří akvárium HK – 20 min.
- Muzeum vodní elektrárny HK – obnovitelné zdroje energie – 20 min.
- Podorlický skanzen Krňovice – 5 min.
- Krásná procházka oborou Bědovice směr Týniště nad Orlicí
- Lesní statek Bědovice - prodej domácích sýrů z kravského nebo kozího mléka – 10 min.
- Pěší značené trasy KČT
- Cyklotrasy č. 4262, 4261, 4168, 4158, 4258, 4159, 4197, 4259, 222...



Zdroj: mapy.cz

STATEK HABŘINA

Sportovní vyžití, zemědělská výroba

V obci, která je známá jako archeologické naleziště, se nachází statek Habřina, který je součástí Východních Čech nedaleko městečka Smiřice, Jaroměře a statutárního města Hradce Králové. Na rodinném statku se setkáte s provozem zemědělské výroby s možností exkurzu a příučení se. Před domem je velká louka, kde je sportovcům vstup povolen. Obcí prochází značená cyklotrasa, která je součástí infrastruktury Východních Čech.

Ing. Zdeňka Výravská

Zahradní 488

503 03 Smiřice

732 968 886

e-mail: vyravskaz@seznam.cz

Web: www.statekhabrina.wz.cz

Statek habřina, foto: autor 8/2016



Habřina je dostupná autem z hlavního tahu silnice na Jaroměř č. E 67 přes Smiřice, dále silnicemi 2. třídy přes Holohlavy, Velichovky, Semonice. Vlákem pak do Smiřic, Semonice a dále pěšky nebo na kole.

Ubytování a stravování

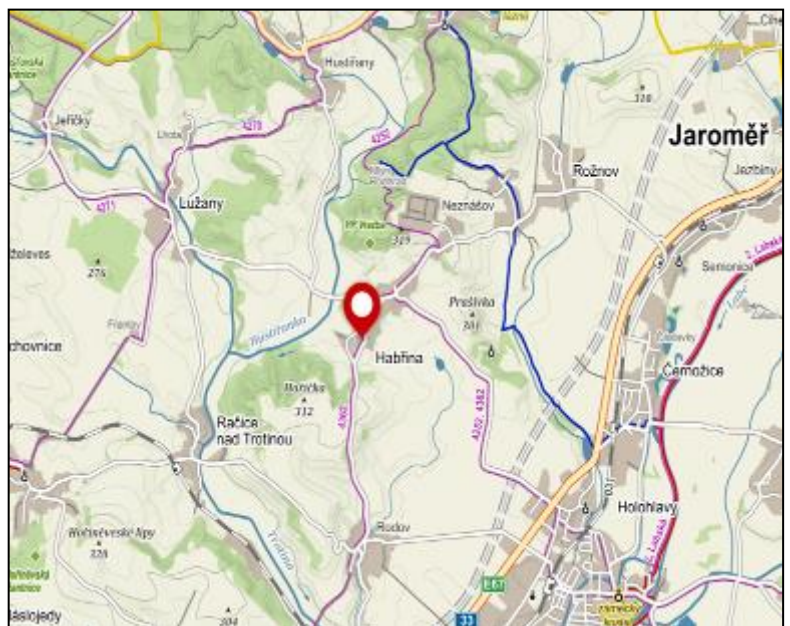
Ubytování je možné v nově rekonstruovaném prvním patře jeho obytné části, se samostatným vchodem ze dvora. K dispozici jsou tři dvoulůžkové pokoje s možností přistýlky, vybavená kuchyň (lednice, rychlovarná konvice, mikrovlnná trouba, elektrická trouba + 2 elektrické plotýnky) s jídelnou, WC, koupelna (sprchový kout).

Aktivity statku

- ✓ Přímá zemědělská výroba s možností exkurze a kontaktu se zvířaty
- ✓ Zapůjčení cyklistických a turistických map s možností podání informací
- ✓ Venkovní posezení s možností grilu a opékání
- ✓ Sportovní vyžití – míčové i jiné hry na přilehlé louce
- ✓ geocaching

Výlety do okolí a zajímavosti

- Hradiště Vražba cca 10 minut - dochované široké valy vysoké 15 metrů a příkop hluboký místy 7-8 metrů.
- Hradiště Rotemberk - kolem místa prochází turistická a cyklistická značka.
- Nedaleko lázně Velichovky, které se nacházejí v půvabném přírodním prostředí, lákajícím k příjemným a osvěžujícím procházkám
- Rybník Velký Vřešťov pro osvěžení s občerstvením – 20 min.
- Zámek Nedělišťe – 10 min.
- Archeopark pravěku Všestary – 13 min.
- Pěší značené trasy KČT
- Cyklotrasy č. 4362, 4252... Zdroj:mapy.cz



PENSION SMETANŮV STATEK

Rodinná atmosféra příjemného ubytování na okraji Hradce Králové

Příjemná rodinná atmosféra pensionu Smetanův statek pouhých 7km od historického centra Hradce Králové. Okrajová část Hradce Králové poskytuje ochranu soukromí s možností okamžitého výjezdu do zeleně Východolabské tabule a naopak bude přibližovat do centra města s možností dalšího vyžití. Zemědělstvím na Královéhradecku se zabývají již několik staletí. Pěstují brambory, zelí, cibuli, dýně a další zeleninu, a to s využitím integrovaného pěstování zeleniny, bez použití škodlivých chemických hnojiv a pesticidů. Specialitou je oválná cibule a krouhané zelí, které se zpracovává přímo před zákazníkem a je k němu zdarma přidána sůl přesně na odebrané množství. Možné zakoupení různých druhů ovoce, zeleniny a dalších zdravých výrobků.

David Smetana

Klacovská 50

Svobodné Dvory

50311 HradecKrálové

GPS: N50°13'47.01" E15°45'35.62"

e-mail: info@smetanuvstatek.cz

web: <http://www.penzion-smetanuv-statek.cz/>

Smetanův Statek, foto: autor 9/2016



Autem po silnici č. 11 ze směru Lhota pod Libčany i z Hradce Králové, odbočka směr Stěžery po silnici č. 324. Vlákem či autobusem na nádraží pak městskou hromadnou dopravou č. 16, zastávka téměř u objektu.

Ubytování a stravování

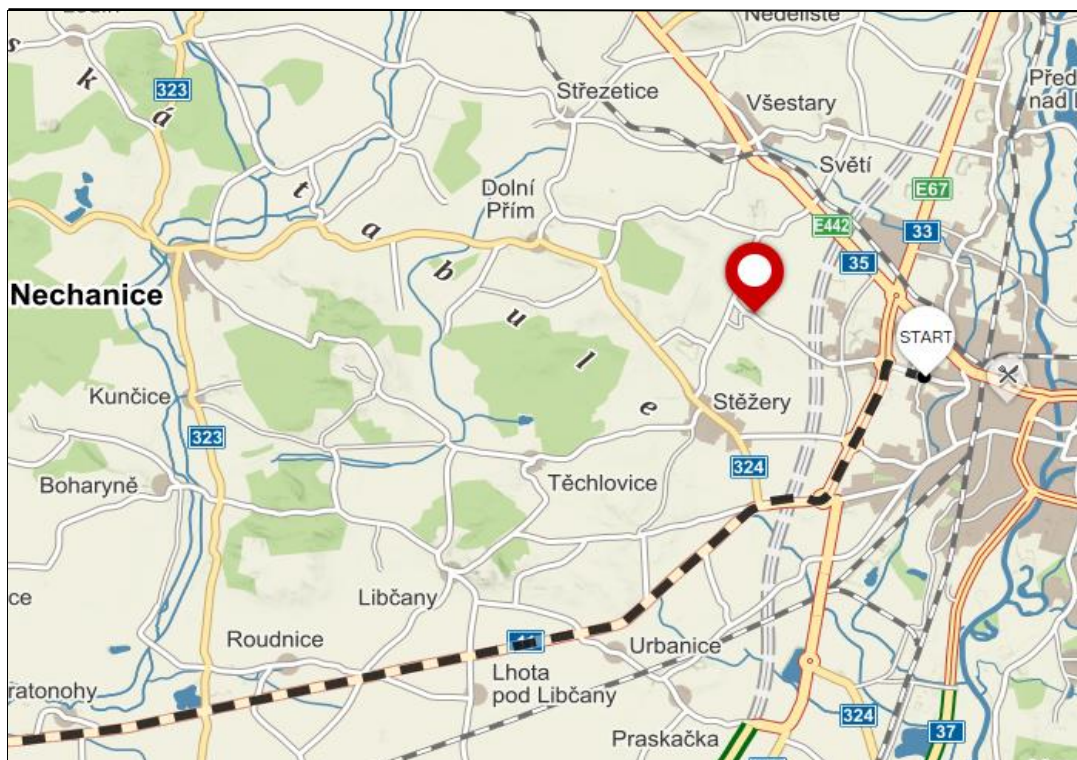
Ubytování je možné v 6 dvojlůžkových pokojích, které lze využít i pro jednu osobu, dále pak třílůžkovém pokoji s možností přistýlky – vhodné pro rodiny s dětmi. Pokoje jsou s vlastním sociálním zařízením, TV a možností připojení na Internet pomocí WIFI. Snídaně i večere si je možno vychutnat v jídelně nebo na terase. Penzion nabízí i salonek, který byl vybudován v selském rázu minulého století a jehož kapacita činí 30 míst.

Aktivity statku

- ✓ Saláty značky Smetanův statek jsou vyrobeny moderní metodou zpracování čerstvého ovoce a zeleniny, která umožňuje zachování vitamínů a léčivých látek.
- ✓ Pěstování zeleniny a ovoce s možností exkurze, kdy je „důležité dětem od malička ukazovat nejen život na vesnici, ale také nenásilnou formou jim přiblížit zemědělství. A to z toho důvodu, že spousta dětí nemusí mít přístup k živým zvířatům nebo půdě“.

Výlety do okolí a zajímavosti

- Zámek Karlova Koruna – Chlumec nad Cidlinou – 25min.
- Chlumecká zahradní železnice – 25min.
- Archepark pravěku Všestary
- Muzeum Bojiště na Chlumu
- Naučná stezka lesa Svíb
- Hoříněvská bažantnice
- Pěší značené trasy KČT, č. 332, 300 – Svíb,
- Cyklotrasy č. 4362, 4270, 4286, 4362, 4293, 4140...



Zdroj: mapy.cz

PENZION KYLARŮV STATEK

Lázeňské městečko v údolí řeky Metuje na pokraji hranic s Polskem

V ryze venkovském prostředí v okrajové části Náchoda – Bělovesi na bývalé zemské stezce, po které po staletí procházeli kupci, poutníci a bohužel i kolony vojsk za svými cíli, se nachází na klidném místě nedaleko státní hranice s Polskem penzion Kylarův statek. Dnešní podoba statku i přes nutné rekonstrukce je zachována v původní podobě z roku 1890.

Libor Netík

Na Horním Konci 31

Náchod – Běloves

547 01

Email: penzion@kylaruvstatek.cz

Web: www.kylaruvstatek.cz

Kylarův statek, foto: autor 8/2016



Z Polska i Starého města nad Metují silnicí č. E67, následně odbočit k obchodnímu centru – Sportissimo, PlaneoElektro, Jysk, Kaufland kolem dopravního hřiště. Vlákem na nádraží Náchod a následně autobusem č. 000158 směr Kudowa Zdrój.

Ubytování a stravování

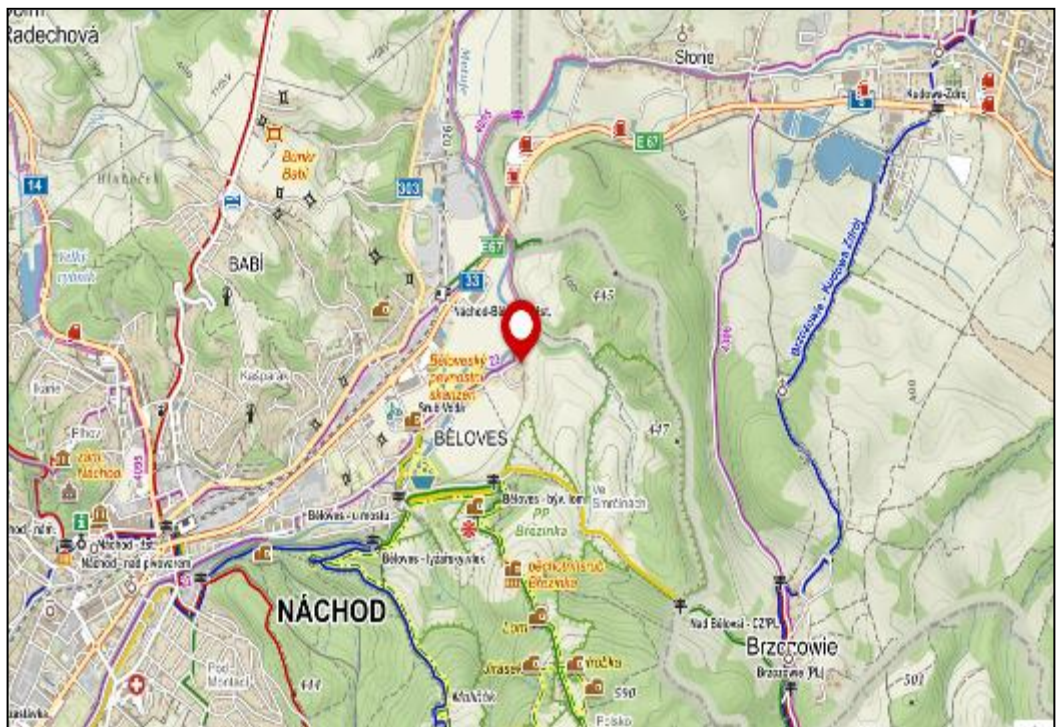
Ubytování je poskytováno v selském stylu maximálně pro 19 osob. Možné využití 3 dvoupokojů se samostatným sociálním zařízením. Každý dvoupokoj má 2+2 lůžka, dvoulůžkový pokoj s možností přistýlky. Vlastní sociální zařízení, jednolůžkový pokoj s možností přistýlky a vlastním sociálním zařízením, 1 apartmá s kuchyňkou a vlastním sociálním zařízením (toaleta, sprcha, umyvadlo). Snídaně v ceně pobytu. Další stravování v blízké restauraci Bonato nebo ve středu města Náchod. Bez možnosti ubytování domácích zvířat!

Aktivity statku

- ✓ Možnost jízdy na koních v areálu farmy a do okolní přírody
- ✓ Vypůjčení jízdního kola

Výlety do okolí a zajímavosti

- Východisko pro výlety za krásami přírody a historií kraje pro cykloturisty i pěší
- Prochází zde cyklotrasa (okruh T.G.Masaryka)
- NS opevnění Běloves – Běloveský pevnostní skanzen 2 – 4 km
- PP Březinka – okruh pěší i cyklo 10 min.
- Pevnost, rozhledna Dobrošov – 10 min.
- Machov, výchoziště turistických cest Polsko – 30 min.
- Nádž Rozkoš - 15 min.
- Zámek Náchod 5 min.
- Česká Skalice, Ratibořice, Babiččino údolí, muzeum Textilní a Boženy Němcové – 14 min.
- Regionální muzeum
- Tržnice, park Kudowa Zdrój – Polsko – 6 min.
- Pěší značené trasy KČT, 440
- Cyklotrasy 22, 4306, 4095...



zdroj:mapy.cz

RANCH „B,, BLEŠNO

V přírodním parku Orlice nedaleko města Hradce Králové

V obci Blešno ležící v nadmořské výšce 243m, která byla významnou rybářskou oblastí, leží Ranč Blešno. Přírodním parkem Orlice vede i část naučné stezky s popisem fauny a flory a cyklostezka, která spojuje Blešno s okolními obcemi. Spojnice do města betlémů Třebechovic pod Orebem se známým muzeem a aquaparkem.

Petr Běla

Blešno 19

50346

Hradce Králové, směr Třebechovice pod Orebem

Email: Bela.Ranch@seznam.cz

Web: www.ranchb.wbs.cz

Ranch Blešno, foto: autor 9/2016



Autem z Hradce Králové i z Třebechovic pod Orebem silnicí č. 11. Vlakem přímo zastávka Blešno, autobusem meziměstské dopravy č. 660554, 700991 z Terminálu Hradec Králové na zastávku Blešno – obecní úřad.

Ubytování a stravování

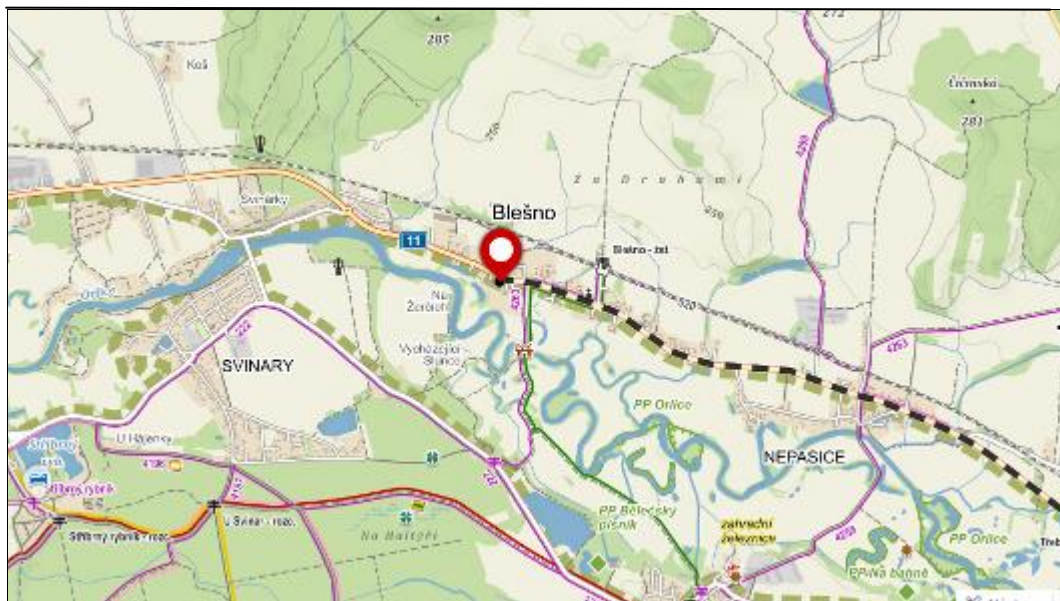
Ubytování i stravování je možné přímo na ranči – spacák výhodou. Do stravy se počítá snídaně, oběd, svačina, večere a pitný režim. V případě jezdeckých víkendů dětí je zajištěno domácí stravování a ubytování v chatičkách s elektřinou po čtyřech nebo po pěti. Další stravování je možné v blízké restauraci „Vnuk,, směr Třebechovice pod Orebem a „U Karla,, v okrajové části Hradce Králové - Svinary.

Aktivita statku

- ✓ Jízdy na koni – začátečníci, pokročilí jezdcí
- ✓ Celodenní výlety na koni
- ✓ Jezdecké víkendy
- ✓ Letní tábory pro děti i dospělé
- ✓ Westernový kurz
- ✓ Pronájem koní
- ✓ Další zvířátka: psi, kočky a další
- ✓ agroturistika

Výlety do okolí a zajímavosti

- Muzeum betlémů Třebechovice pod Orebem, Aqua centrum Třebechovice pod Orebem – 7 min.
- Stříbrný rybník - Svinary – lanové centrum – 15 min.
- Zahradní železnice – 20 min.
- Golf Jeníkovice
- Rozhledna Rybníkovice
- ZOOpark Stěžery – 20 min.
- Zámek Opočno, opočenská zmrzlina, koupaliště Broumar, obora Opočno – 20 min
- Pěší značené trasy KČT
- Cyklotrasy č. 4263, 4197, 4158, 4259, 4196...



Zdroj: mapy.cz

RANČ BĚLEČKO

Mezi zvířaty v krásném přírodním prostředí

V obci, která se nalézá v centru hradeckých lesů jihovýchodně od Hradce Králové, se nachází Ranč Bělečko. Je součástí hradecké turistické i cyklistické infrastruktury, kudy prochází řada naučných stezek i přírodních parků.

Ranč Bělečko s.r.o.

Bělečko 21
Býšť
534 01 Holice
E-mail: Ranc-belecko@seznam.cz
Web: www.ranc-belecko.cz

Ranč Bělečko, foto: autor 9/2016



Autem po silnici č. 298 z Třebechovic pod Orebem směr Krňovice a z druhé strany od Býště směr Bělečko. Vlákem na nádraží Hradec králové a pak autobusem č. 650650.

Ubytování a stravování

Ubytování není možné přímo v objektu, kde lze využít nabídky jiných zařízení např. Stříbrný rybník – část Svinary 15 minut od místa. Nabídka jídel v restauraci, kde mimo uvedené základní nabídky nabízí zajištění firemních i soukromých večírků, svateb.

Aktivitty statku

- ✓ Jízda na koni
- ✓ Jezdecké kurzy pro děti
- ✓ Ustájení koní
- ✓ Prodej ze dvora - slepičí vejce, králíky a kuřata v kuchyňské úpravě, vše ze zvířat z vlastního chovu
- ✓ výdejní místo pro zboží objednané na e-shopu Vetfood.cz . E-shop nabízí kompletní sortiment výrobků pro péči o vaše mazlíčky i hospodářská zvířata

- ✓ další zvířata: lamu, kozy, ovce, prasata, králíky, slepice, psy a kočky
- ✓ možné zakoupení základního sortimentu cyklo dílů a doplňků

Výlety do okolí a zajímavosti

- Joštova vyhlídka
- Přírodní rezervace Mazurovy chalupy – 10 min.
- Hvězdárna a Planetárium – naučná stezka, Vyhlídka Rozárky – pohled na Hradec Králové – 15min.
- Třebechovice pod Orebem – betlém, koupaliště - 10min
- Zámek Častolovice – 20min
- Pěší značené trasy KČT
- Cyklistické trasy č. 4259, 4196, 4258, 4197, 4158, 4159, 4235, 4265...

EKOFARMA BÍLÝ MRAK

V malé osadě na konci světa ekologicky hospodaří

V méně známém, ale překrásném koutu Královéhradeckého kraje v obci Šachov, která spadá pod městečko Borohrádek, se nachází rodinná ekofarma Bílý Mrak. Vše je upravováno vlastním přičiněním a dopomocí zapálených dobrovolníků, kteří se starají o novou výsadbu, budování tůní, čímž tak pomáhají místní krajině k dalšímu rozvoji.

Manželé Marta a Radek Susovi

Šachov 13

517 21 Týniště nad Orlicí

email: Susovi@bilymrak.cz

web: www.bilymrak.cz

Bílý Mrak, foto: V. Kroupová 9/2016



Veřejnou dopravou je možné přijet vlakem do Borohrádku, který se nachází na železniční trase z Hradce Králové do Chocně a pak dále autobusem směr Kostelec nad Orlicí nebo přímo autobusem přes Kostelec nad Orlicí nebo z opačné strany z Týniště nad Orlicí. Možnost vyzvednutí přímo na nádraží i se zavazadly. Autem z Borohrádku silnicí č. 317 odbočka na Šachov.

Ubytování a stravování

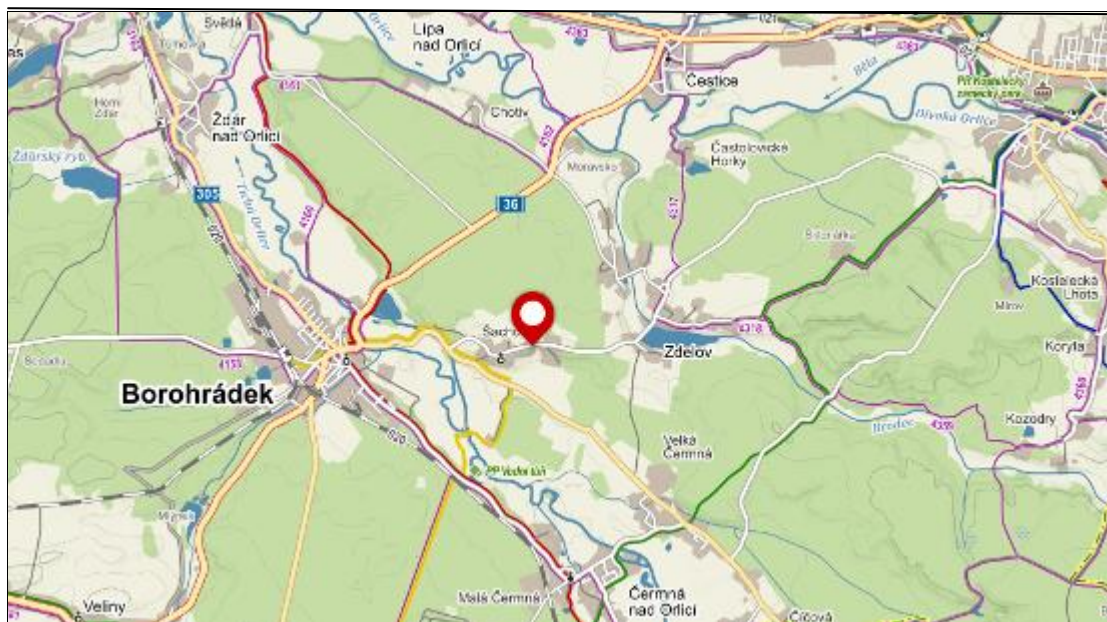
Možnost využití 25 lůžek po 3x dvoulůžkové pokoje, 2x třílůžkové pokoje, 2x čtyřlůžkový pokoj, 1x 5 lůžkový pokoj. Vlastní stravování v moderní kuchyňce, další stravování v nedalekých restauračních zařízeních v Borohrádku – U Medvěda, hostinec Na Náměstí (5min.), Týništi nad Orlicí – restaurace Orlice, restaurace Dělnický Dům (15min).

Aktivity na statku

- ✓ Bioprodukty - třešně, švestky, asijské hrušky NASHI a hlavně jablka, zeleninu dýni Hokaido, topinabury
- ✓ Výroba moštů z bio jablek
- ✓ Bylinná zahrádka
- ✓ Sady, tůně, ošetřování sadů
- ✓ Velká společenská herna
- ✓ Práce na statku

Výlety do okolí a zajímavosti

- Víceúčelové hřiště v Borohrádku – 5 min.
- Frolíkova káva s pražírnou – 5 min
- Africké muzeum Dr. Emila Holuba – Holice – 15 min
- Zámek Doudleby nad Orlicí, jezdecký spolek Doudleby nad Orlicí – 15 min.
- Častolovice – zámek, minizoo u zámku – 10 min
- Pěší značené trasy KČT
- Cyklistické trasy č. 4158, 4164, 4163, 4160...



Zdroj: mapy.cz

STATEK U HOLKŮ

Klidné ubytování v podhůří Orlických hor, návrat do 19. století

Statek je stavbou, která se vrací do druhé poloviny 19. století, tak jak byly stavěny typické objekty v okolí Rychnova nad Kněžnou. Obloukem brány vejdete do uzavřeného dvora, kde ořešáky nabízejí příjemný stín v horkém létě, koncem června vzduch provoní kvetoucí lípy a všude kvetou květiny, kde krajina umocní touhu po odpočinku i aktivním trávení dovolené.

Ing. Ivana Holková, CSc.

Svídnice 18

517 41 Kostelec nad Orlicí

mail: ivana.holkova@email.cz

web: <http://www.statekuholku.cz/>

*Statek u Holků, foto: V. Kroupová
9/2016*



Autem silnicí č. 317 z Chocně, odbočka silnice č. 316 na Skořenice a Přestavlky. Z Kostelce nad Orlicí na kruhovém objezdu doprava silnicí č. 316 směr Kostecká Lhota. Vlákem do Kostelce nad Orlicí, pak autobusem č. 660209 nebo 660572.

Ubytování a stravování

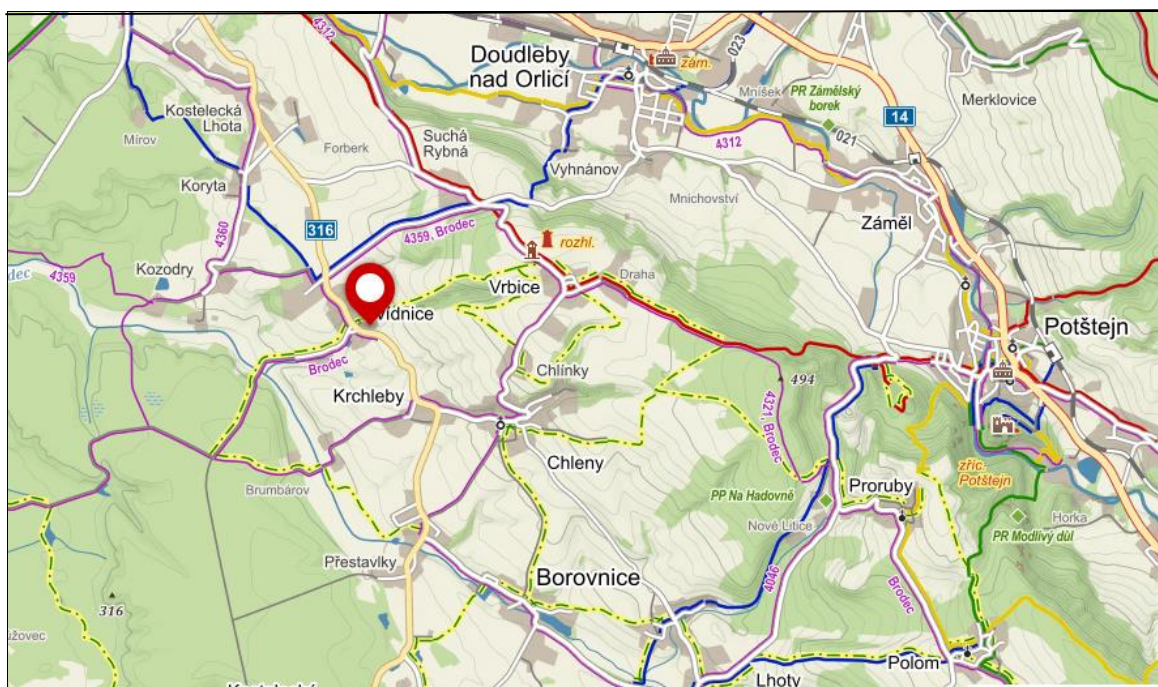
V podkroví domu jsou situovány tři dvoulůžkové pokoje. Každý z nich má svoji koupelnu s WC. Zařizeny jsou nábytkem po našich babičkách nabízejícím atmosféru starých časů. Všem pokojům dohromady slouží velká kuchyně vybavená ledničkou, varnou deskou, varnou konvicí a veškerým nádobím pro možnost přípravy vlastního jídla. Stravování možné v nedalekých Doudlebach v restauraci „U Vorlů“, nebo v Kostelci nad Orlicí, popřípadě v Častolovicích.

Aktivity na statku

- ✓ Pastviny s ovceři plemene Texel
- ✓ Včelařské hospodářství
- ✓ Prodej medu, ochutnávky medu
- ✓ Exkurze oblasti včelařství

Výlety do okolí a zajímavosti

- Zřícenina hradu Potštejn – 13 min.
- Jezdecký spolek Doudleby nad Orlicí, zámek Doudleby – 8 min.
- Zámek Kostelec na Orlicí – 10 min
- Častolovice zámek, minizoo, ekopark – 15 min.
- Naučné stezky Mezi Orlicemi
- Pěší značené trasy KČT, trasy pro zimní sporty- běžkování
- Cyklistické trasy č. 4359, 4360, 4321, 4320, 4312, 4321...



zdroj:mapy.cz

BAREŠŮV RANČ

Modernější styl ve srubových chatkách na Novobýdžovsku

Místem památkově chráněných objektů, takto můžeme nazvat region Novobýdžovska, do které spadá i obec Lužec nad Cidlinou. Do dnešních dnů je obec spojena se středověkem a jejím rozvržením do tzv. lánové vsi. Každého zaujme přímá centrální cesta s prostorným okolím. Díky příznivému reliéfu patří okolí Nového Bydžova k vyhledávaným cílům cykloturistů a turistů, kteří vyhledávají známé i méně známé atrakce.

Jaroslav Bareš

Lužec nad Cidlinou 9

503 62 Lužec nad Cidlinou

Email: recepce@baresuvranc.cz

Web: www.baresuvranc.cz

Barešův Ranč, foto: V. Kroupová, 8/2016



Po silnici č. 324 z Nového Bydžova odbočit doprava za Velkým Borkem. Silnice č. 324 z Městce Králové směr Skochovice odbočka Lužec nad Cidlinou. Vlakem do Nového Bydžova, pak z terminálu Nového Bydžova autobusem č. 270023 do Lužce nad Cidlinou.

Ubytování a stravování

Ubytování v nadstandardně vybavených dřevěných chatkách pro max. 4 – 5 osob. Chatky mají dvě dvoulůžkové ložnice a jedno lůžko v obytné části. Jsou plně vybaveny kuchyňkou a jídelním stolem, lavicí a židlemi. Sociální zázemí s teplou a studenou vodou zahrnuje sprchový kout, umyvadlo, WC. Restaurace s kapacitou 80 osob celoročně nabízí příjemné a klidné posezení u dobrého jídla a pití. V kuchyni používají čerstvé hovězí maso z vlastního chovu pana Bareše, ostatní suroviny pak od místních farmářů nebo prověřených dodavatelů. V letních měsících je možné ochutnat čerstvé pstruhy z bazénku na zahrádce restaurace.

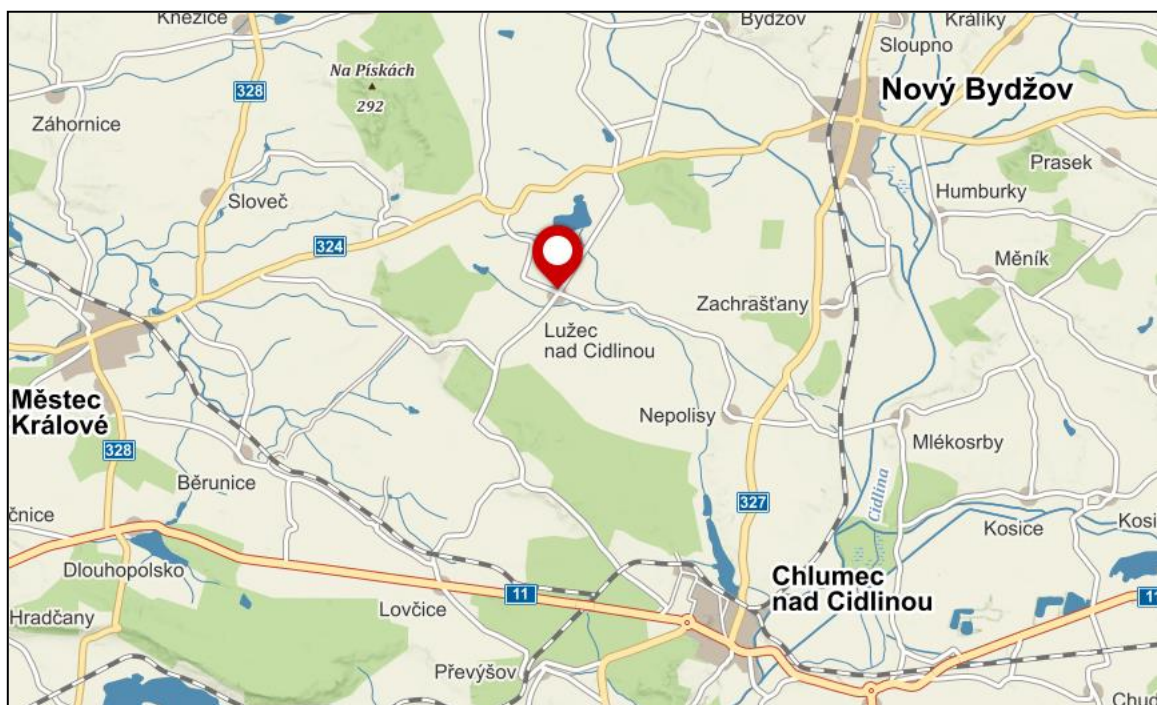
Aktivity na statku

- ✓ Rybolov - Součástí Barešova ranče je rybník Jaroušek o rozloze 3 ha. Průměrná hloubka rybníka je 2 metry. Při rybaření je možné vytáhnout kapra, candáta, úhoře, štika, jesetera, amura, lína nebo pstruha. Pro milovníky rybaření jsou připraveny povolenky k lovu ryb (jednodenní, víkendové, týdenní). Lovení ryb je v režimu „Chyt' a pust'“, popř. si je možné ulovenou rybu odkoupit
- ✓ Chov farmové zvěře - Ve výběhu je možno spatřit několik bizonů, početná stáda jelenů evropských, daňků nebo muflonů, pávy, divoké krocany, perličky.
- ✓ Projížďky na koních a ponících, jízda kočárem - Přímo v areálu je vedle indiánského teepee výběh a ustájení poníků. Další koně mají samostatný výběh. Děti mají možnost svezení v sedle poníka, doprovod je zajištěn a provede je po celém areálu Barešova ranče. Dospělí mohou k vyjížděnkám po okolí využít některého z ustájených koní. Na ranči si je možné objednat jízdu kočárem s párem lipických koní.
- ✓ Lukostřelba - Střelnice pro lukostřelbu na čtyři terče, sousedí s výběhem chovu farmové zvěře. Pro střelce jsou připraveny anglické soupravy luků se šípy v různých velikostech (dámské, pánské i dětské). Střelnice je zabezpečena sítí proti vystřelení šípů mimo střelnici.

- ✓ Indiánský stan s otevřeným ohništěm - všichni návštěvníci Barešova ranče mohou rozdělát v teepee oheň a vrátit se tak do starých časů a na přímém ohni si opět pravé špekáčky. Dřevo a tyče na opékání jsou k dispozici.

Výlety do okolí a zajímavosti

- Lovecký zámek Vlkov nad Lesy – 5min.
- Městské muzeum, Židovský hřbitov – Nový Bydžov – 10min.
- Zámek Karlova Koruna, Chlumecká zahradní železnice, městské muzeum Loreta – Chlumeck nad Cidlinou – 15min
- Fajnpark – Chlumeck nad Cidlinou – 15min
- Značené pěší trasy KČT
- Cyklotrasy č. 4284, 4286, 4287, 4285, 4290, 4199, 4284...



Zdroj:mapy.cz

STATEK CHMELOVICE

Historické jádro budovy na klidném místě Východních Čech

Nedaleko Králík, Nechanic, Nového Bydžova ve Východočeské tabuli se nachází historický objekt statku Chmelovice ze 17. století. Statek, který je obklopen malebnou krajinou rozsáhlých luk, polí a lesů, které umožňují jejich využití pro jízdu na koni, jízdu na kole, případně pěší turistiku, byl prohlášen za státní kulturní památku. Statek je ideálně situován nejen k objevování krás zdejšího regionu, ale také k všestrannému sportovnímu využití.

Pavličková Radka

Chmelovice 1

503 15 Nechanice

Email: radkapavlickova@centrum.cz

Web: www.chmelovice-statek.cz

Statek Chmelovice, foto: V. Kroupová, 8/2016



Autem silnicí č. 323 z Nechanic do Lodína nebo silnicí č. 326 z Nového Bydžova směr Podolíby. Vlákem do Nového Bydžova a pak autobusem č. 61004 – možnost spojení přímo na terminál Hradec Králové.

Ubytování a stravování

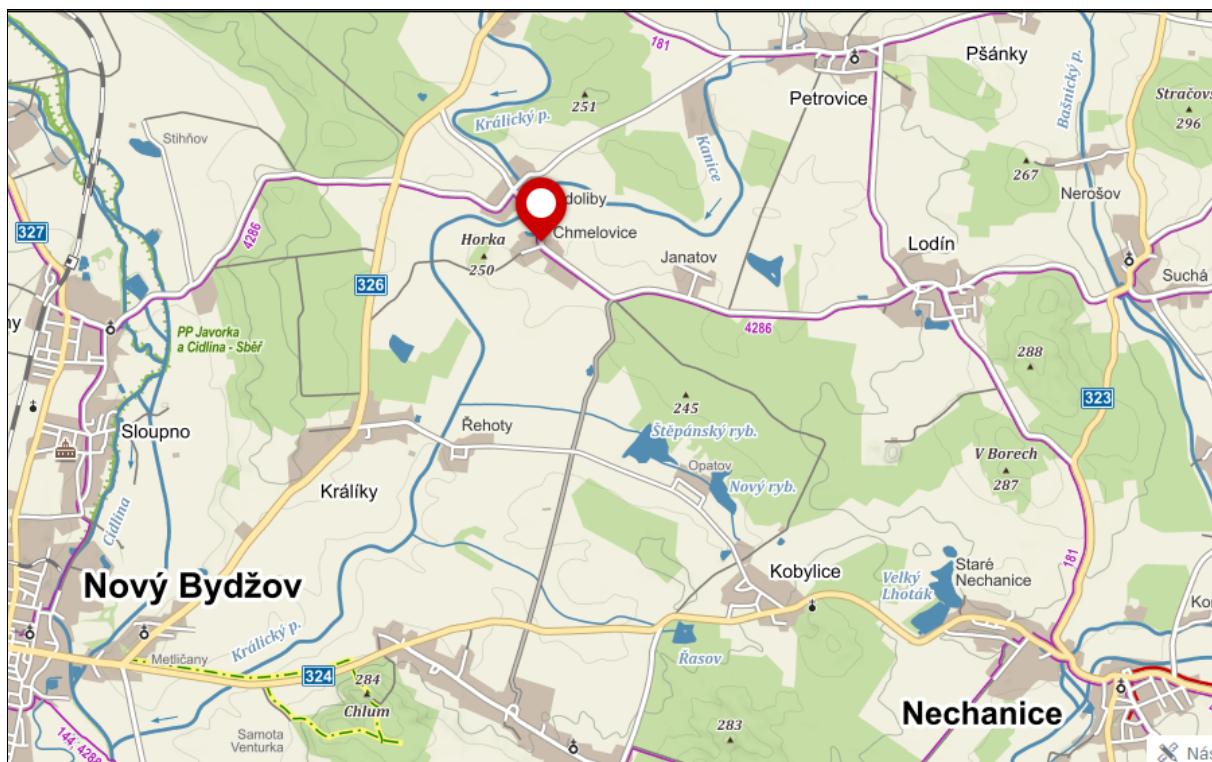
Ubytování je pro 13 osob v celkem 3 pokojích s možností dalších přistýlek. Apartmány jsou buď po 4 nebo 5-ti lužkách. Každý pokoj má své sociální zařízení, ve kterém je sprchový kout, umyvadlo a WC. Po dohodě je možné zajistit snídani i večeři. V budově se dále nachází útulná nekuřácká hospůdka s venkovním posezením.

Aktivity na statku

- ✓ Ustájení koně
- ✓ Půjčení koně, poníka vyjížděky pro děti i dospělé
- ✓ Prodej palivového dřeva: buk, dub, bříza

Výlety do okolí a zajímavosti

- Koupaliště Lodín s tobogánem – 6 min.
- Zámek Myštěves a golfové hřiště – 5 min
- Zámek Karlova Koruna – Chlumeck nad Cidlinou – 25 min.
- Fajnpark – Chlumeck nad Cidlinou – 25 min.
- Muzeum E. Štorcha a K. Zemana – Ostroměř – 20 min.
- Pěší značené trasy KČT
- Cyklistické trasy č. 4286, 4290, 4287, 4143, 4293...



Zdroj: mapy.cz

ARKÁDA BOŽANOV

Příjemná dovolená v Broumovské kotlině

V hraniční oblasti v podhorském charakteru Broumovských stěn se nachází v obci Božanov Arkáda Božanov. V obci je hraniční přechod na turistické stezce, přes který prochází mezinárodní cyklotrasa č. 400, která spojuje Broumovské stěny na české straně se stolovými horami a na polské straně, a tak tvoří centrum cykloturistického cestovního ruchu.

Karel David

Arkáda apartmán

Božanov 251

54974

Web: www.arkadabozanov.cz

Arkada Božanov, foto: autor, 7/2016



Autem silnicí č. 302 z Broumova na Martínkovice a Božanov. Vlakem do Broumova a autobusem č. 640200 přímou linkou do Božanova.

Ubytování a stravování

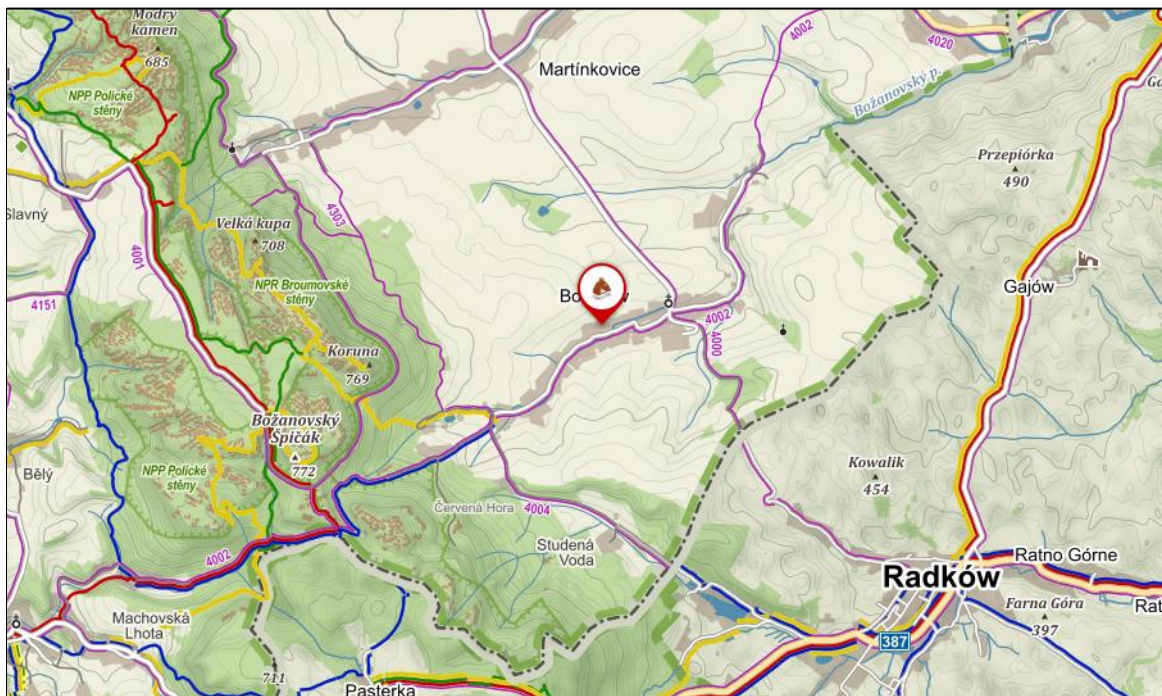
Ubytování je možné v 3 samostatných jednotkách – dolní apartmán s dvěma ložnicemi o 8 lůžcích. K dispozici tv, lednička, plotýnkový sporák s troubou, rychlovarná konvice, mikrovlnná trouba, kuchyňská linka s dřezem, příbory, talíře a nádobí. Horní apartmán s vlastní koupelnou a toaletou, kuchyňskou linkou s talíři, nádobím a příbory, rychlovarnou konvicí, dvoulůžkem, patrovou postelí pro děti a pevným lůžkem. Na zapůjčení dětská dřevěná postýlka. Country saloon se samostatným vstupem přes venkovní schodiště. Počet lůžek 1-12, z toho 2 pevná lůžka+10 skládacích lůžek. Stravování je možné v restauraci Na Křižovatce v Božanově.

Aktivity na statku

- ✓ Krmení ovcí tvrdým chlebem
- ✓ Jízda na koni pro děti s doprovodem nebo bez
- ✓ Jízda na koni pro dospělé u chovatele v Martínkovicích
- ✓ Rybaření a prodej čerstvých pstruhů na rybníku v Ruprechticích
- ✓ Zajištění zdravotního relaxačního cvičení

Výlety do okolí a zajímavosti

- Broumovské stěny – 15 min
- Stolová hora Ostaš – turistika, horolezectví - 30 min.
- Adšpašské a Teplické skály –turistika, horolezectví - 40 min
- Radków – 25 min
- CHKO Broumovsko
- Broumovský klášter, Muzeum Broumova – 15 min
- Pěší turistické trasy KČT
- Cyklotrasy č. 4002, 4000, 4020, 4303...



Zdroj: mapy.cz

PENZION NA RADOSTI

Jelení farma na statku rodiny Daškových

V malebném kraji Boženy Němcové a Aloise Jiráska se nachází v obci Slavětín nad Metují penzion Na Radosti s jelení farmou rodiny Daškových. V roce 2009 byla farma oceněna Asociací soukromého zemědělství jako Farma roku. V blízkosti penzionu najdete proto rodinné hospodářství i jelení farmu. Budete-li mít při svém pobytu štěstí, můžete jeleny pozorovat skutečně z bezprostřední blízkosti. Děti mají příležitost vidět ve výběhu ovečky, kozičky a případně další drobné hospodářské zvířectvo.

Věra Radová

Slavětín nad Metují 78

549 01 Nové Město nad Metují

mail: naradosti@centrum.cz

web: www.naradosti.cz



penzion Na Radosti, foto: autor, 6/2016

Autem z Nového Města nad Metují silnicí č. 285 směr Nahořany, Městec – odbočka slnice č. 304 na Slavětín, dále z druhé strany silnicí č. 308 směr Černčice a Bohuslavice – odbočka silnice č. 304 na Slavětín. Silnicí 2. třídy z Jaroměře směr Josefov, Šestajovice, Slavětín. Vlákem do Jaroměře a dále autobusem č. 640040.

Ubytování a stravování

V penzionu je k dispozici celkem 6 pokojů. V přízemí je jeden pokoj dvoulůžkový s možností přistýlky a apartmán pro rodiny s dětmi, který má dvě samostatné ložnice. V jedné je manželské dvoulůžko a kuchyňský koutek, druhá ložnice je určena výhradně pro děti a je zde palanda a jedno lůžko. Tři z pokojů v prvním patře jsou orientovány na rodiny s dětmi a jsou vybaveny manželským dvoulůžkem a jedním samostatným lůžkem. Kromě tradičního vybavení jsou také malé herní koutky. Tyto pokoje mohou pochopitelně využívat i hosté bez dětí. Čtvrtý pokoj v patře je vybaven manželským dvoulůžkem s možností přistýlky. Na všech pokojích je k dispozici vlastní sociální zařízení, TV a wi-fi připojení zdarma, přízemní pokoje mají přímý vstup na terasu. K dispozici jsou cyklobudky k uložení vlastních kol a v areálu

penzionu je také parkovací plocha pro auta ubytovaných hostů. Na přání pro vás připraví občerstvení teplé i studené kuchyně, moučníky a dezerty, zeleninové a ovocné saláty i speciality z jeleního masa. Po předchozím upozornění je možná i strava bezlepková nebo vegetariánská.

Aktivity na statku

- ✓ Exkurze jelení farma
- ✓ Možné krmení
- ✓ Děti mají příležitost vidět ve výběhu ovečky, kozičky a případně další drobné hospodářské zvířectvo.
- ✓ Prodej jeleního masa zpracování zvěřiny v bio kvalitě

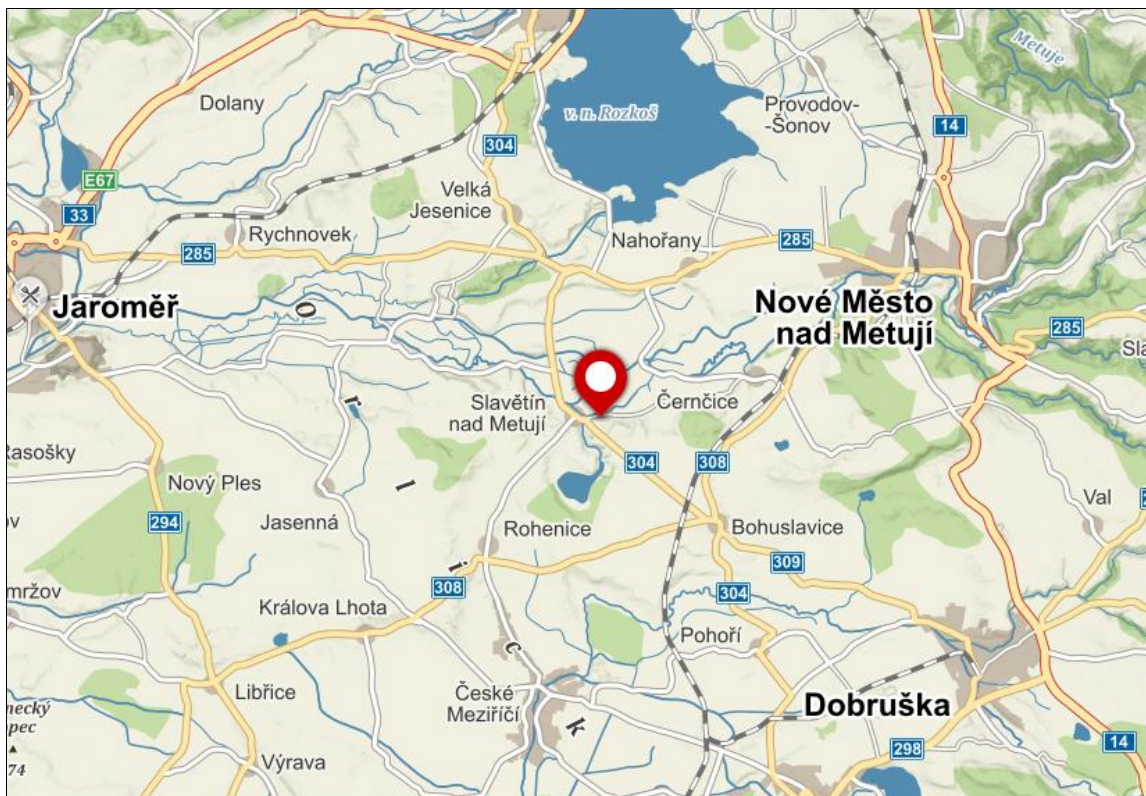
Jelení farma Slavětín,

Foto: autor, 6/2016



Výlety do okolí a zajímavosti

- Zámecký park Ratibořice – po stopách Boženy Němcové – turistický okruh - 17min.
- Dvůr Ratibořice – výrobky z kozího mléka, exkurze, ochutnávky bio produktů a potravin – 17 min.
- Nádrž Rozkoš – 10 min.
- Pevnost Josefov – 17 min.
- Motomuzeun Šestajovice – 7 min.
- Zámek Chvalkovice – 20 min.
- Pěší turistické trasy KČT
- Cyklistické trasy č. 4034, 4060, 4058, 4059...



Zdroj: mapy.cz

STATEK PODLESÍ

Ekoagroturistika na samotě nedaleko Jičínské pahorkatiny

Na samotě mezi obcemi Ohnišťany a Loučná Hora se nachází Statek Podlesí. Součástí statku je rozsáhlý komplex zahrad a parku spolu s malým zámečkem. Ten je od vlastních hospodářských budov oddělen pásem parku a ekologicky obhospodařovaných zahrad, kde načerpáte řadu zkušeností i odpočinku a prožijete spousty nezapomenutelných chvil.

Statek Podlesí


Podlesí 83

503 54 Ohnišťany

Email: jemelikovi@quick.cz

obec Ohnišťany, Statek Podlesí,

foto: autor,6/2016



Autem na trase Praha - Hradec Králové silnice č. D11 odbočit v Chlumci nad Cidlinou směr Nový Bydžov silnice č. 327, přes Smidary a Loučnou Horu silnicí č. 280 do Podlesí. Vlakově do Nového Bydžova - terminál a pak autobusem č. 610601 zastávka Ohňišťany, odb. Podlesí.

Ubytování a stravování

V areálu Zámečku Podlesí jsou 3 dvojlůžkové pokoje v podkroví a velký třílůžkový pokoj v přízemí se sociálním zařízením na chodbě. Pokoje v podkroví mají samostatně vybavenou kuchyňku. Velká společenská místnost s terasou a výhledem do parku. K dispozici je pračka. Kromě ubytování v domě, je možné tábořit i v kempu pro 4 stany, který má certifikaci ECEAT. Pro vlastní vaření, je možné nakoupit produkci z farmy - jehněčí, skopové maso, mošt apod. Lze si také objednat snídaně popřípadě i večere přímo v objektu.

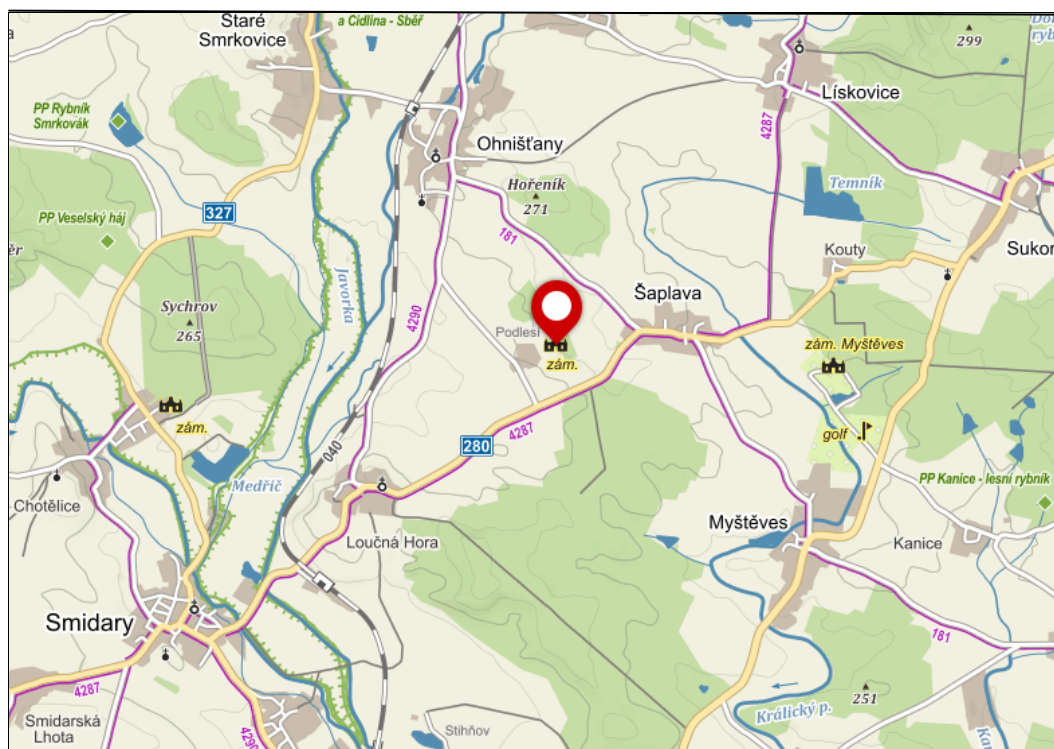
Aktivity na statku

- ✓ Jabloňový sad
- ✓ Pěstování špaldy, ovsa, hráchu či jetele vše je opečováváno ekologicky a roste v kvalitě bio
- ✓ Ovce plemene Texel (na maso na vlnu)
- ✓ Prasnice a jehňata
- ✓ Krmení hospodářských zvířat
- ✓ Zapůjčení kol
- ✓ Zapůjčení sportovního náradí, turistických map
- ✓ Rekondiční masáže
- ✓ Vize do budoucna - založení penzionu pro seniory

Výlety do okolí a zajímavosti

- Jezdecký klub Mištěves – 8 min.
- Loučná Hora: unikátní dřevěný barokní kostel – 5 min.
- Sochařský park Hořice, koupaliště Dachova, rozhledna Chlum – 15 min.
- Vyhlídka Kákovice – součástí naučné stezky – 15 min.
- Jičín: naučná stezka Bitva u Jičina 29. června 1866, Rumcajsova expozice, Valdická brána, vstupní brána do Českého ráje – 20 min.
- Pěší značené trasy KČT

➤ Cyklistické trasy č. 4290, 4287, 181, 4140...



Zdroj:mapy.cz

Přírodovědné centrum a Obří akvárium Hradec Králové

Přímo v areálu Základní školy Bezručova najdeme organizaci, která provozuje stálou expozici exotických živočichů a centrum environmentální výchovy. Je zde možnost se dozvědět a získat chovatelské znalosti, základní informace i rady ke konkrétnímu zvířeti i chovu. Nabízené služby jsou rozšířeny o kroužky a kluby environmentální výchovy, kde se lze po nějaké době aktivně podílet na péči o chované živočichy a údržbě jejich ubikací. Zajímavá je nabídka prodeje živočichů z přímého odchovu centra, která je v průběhu roku aktualizována a upravována. K dispozici jsou i drobné suvenýry a krmivo pro různá zvířata. V zajímavé expozici je možné vidět plazy, ptáky, savce, obojživelníky, hmyz aj. Přírodovědné centrum je otevřené celoročně (příloha č. 2) od 9 – 21 hod, kdy je možné po předchozí domluvě požádat o noční prohlídku.

V těsném sousedství Přírodovědného centra Bezručova se nachází **Obří akvárium** (příloha č. 3), které je se svými 130 tisíci litry největším sladkovodním akváriem v České republice. Návštěvníkům přibližuje tropické ryby a rostliny Jižní a Střední Ameriky přímo v centru Hradce Králové. Prohlídky akvária probíhají celoročně, šest až sedm dní v týdnu. Kromě samotného akvária s podvodním tunelem a deštným pralesem je pro veřejnost otevřena i volně přístupná kavárna Café Piraña, kde je možné pozorovat dravé piraně.

Základní článek Asociace Brontosaura QUITO

Bezručova 1468, Hradec Králové, 500 12

Email: prirodovednecentrumhk@seznam.cz

Web: www.prirodovednecentrumhk.cz

Zdroj: přír. centr., foto: autor, 8/2016



Obří akvárium

Baarova 1663/10

500 02 Hradec Králové

E-mail: web@obriakvarium.cz

Web: www.obriakvarium.cz

Obr. akva., foto: autor, 8/2016



Hromadnou dopravou z terminálu HK trolejbusem č. 1 zastávka Labská Obří akvárium nebo autem po okruhu silnice č. 31 odbočka do ulice V Lipkách a Baarova – parkoviště přímo u centra a Obřího akvária.

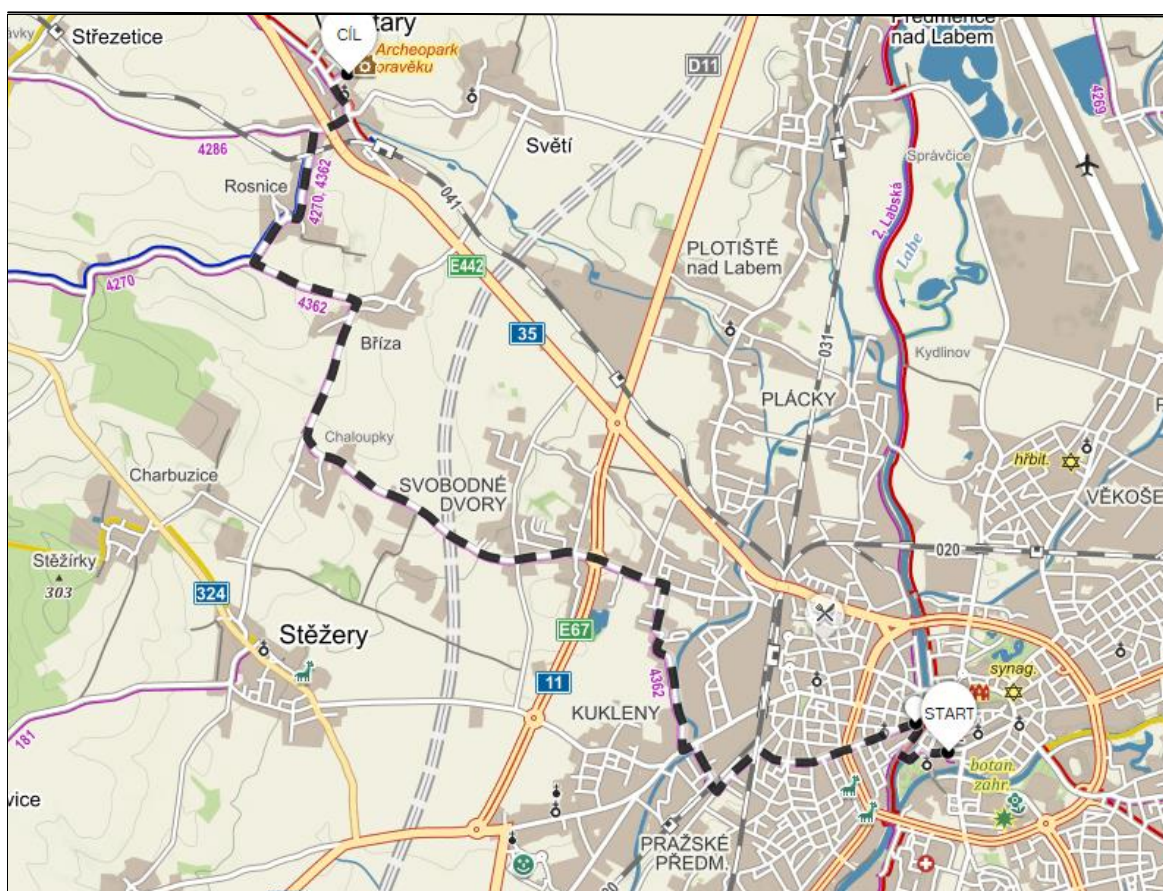


Zdroj: mapy.cz

ARCHEOPARK - VŠESTARY

Cílem projektu archeoparku je seznámit návštěvníka s životem pravěkých lidí nejen na území České republiky. Za tímto účelem vznikla originální třípatrová expozice, ale i muzeum v přírodě. Centrum slouží nejen pro zábavu, ale i pro poučení, což obsahuje repliky artefaktů ze všech období pravěku, modely, virtuální realitu, hmatovou expozici, informační tabule, konstrukce objektů 1:1.

Archeopark je zasazen do dějin konkrétní krajiny, zpravidla pomocí naučné trasy - archeocyklotrasy z Hradce Králové do Smiřic (obr. č. 12, 13).



Obr. č. 12 Archeocyklotrasa z Hradce Králové do Smiřic - zastavení na místě významných archeologických lokalit okolí Hradce

Zdroj: Archeocyklotrasa – [online] dostupné z: <http://www.hkregion.cz/dr-cs/101098-archeocyklotrasa-hradec-kralove-vsestary.html>, citováno [2017-02-02]

Archeopark pravěku

Všestary 238

503 12

Web: www.archeoparkvsestary.cz

Archeopark, foto: V. Kroupová, 5/2016



Autem silnicí č. 35 z Hradce Králové i Hořic odbočka Všestary. Autobusem č. 610010 z terminálu Hradec Králové přímo do Všestary. Občerstvit se dá v nedalekém motorestu Piccolo.



Obr. č. 13 Orientační mapa Archeoparku ve Smiřicích

Foto: autor, 8/2016

FAJNPARK – Chlumec nad Cidlinou

Zábavný park v srdci Polabské nížiny přináší mnoho originálních atrakcí a zajímavých akcí směřujících za poznáním, zábavou, relaxací, radostí i zážitkem. Z možných programů se může uvést jízda na koni, ukázky výcviku dravců a sov.

Fajnpark

Kozelkova 898

Chlumec nad Cidlinou

503 51

e-mail: fajnpark@email.cz

Web: www.fajnpark.cz



Fajnpark, foto: v. Kroupová, 5/2016

Zábavní park se nachází mezi Prahou a Hradcem Králové, kousek od EXITU 62, dálnice D11. Autem z Chlumce nad Cidlinou silnicí č. 327 na Nepochy. Vlákem z Hradce Králové nebo z Prahy do Chlumce nad Cidlinou pak autobusem č. 610260 nebo 610500 zastávka Děčinské strojírny – pěšky do místa cca 10minut.

Výběr z aktivit parku

- ✓ *Stezka na boso*, klikatící se přírodou Polabské nížiny, kde se můžeme projít zklidňujícím jemným pískem i masážními oblázky. Cestou lze potkat různé prolézačky a informační cedule s úkoly

*Fajnpark
Foto: V.Kroupová, 5/2016*



- ✓ *Pěší mini safari* ve výběhu s býložravci, kde se můžeme přímo z očí do očí setkat s pasoucí se zvěří

*Zdroj: Fajnpark
Foto: V.Kroupová, 5/2016*



- ✓ *Kozí pastva* pro holandské zakrslé kozy s kozí horou – možné krmení

*Zdroj: Fajnpark
Foto: V.Kroupová, 5/2016*

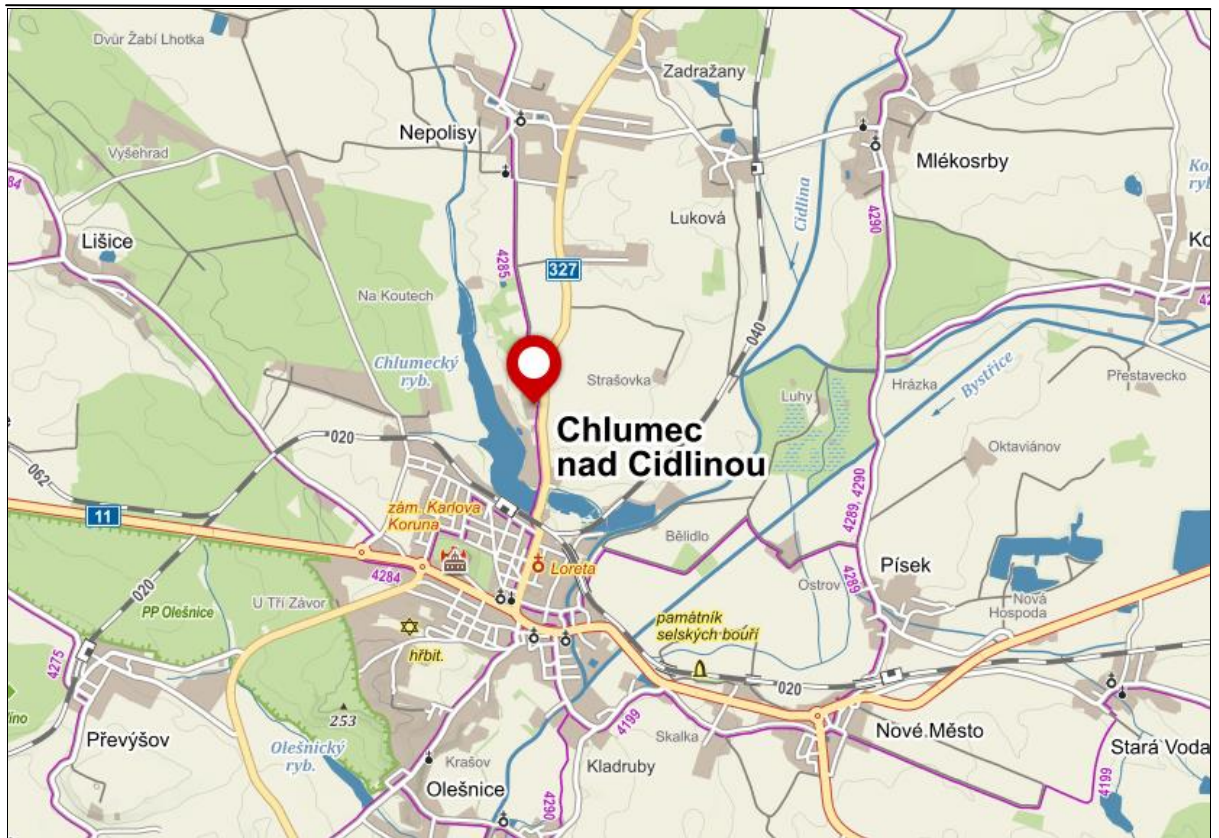


Výlety a zajímavosti v okolí

- Zámek Karlova Koruna
- Muzeum Loreta
- Pěší turistické cesty KČT
- Cyklotrasy č. 4285, 4284, 4290...

Občerstvení a ubytování

Občerstvení přímo v parku nebo pak v blízkém Chlumci nad Cidlinou. Ubytování je možné v agroturistickém penzionu Alwin, Karlově Koruně v Chlumci nad Cidlinou a další.



Zdroj: mapy.cz

ZOOPARK a EKOCENTRUM – STĚŽERY

Malý rodinný zoopark rozkládající se na 2 ha, který je umístěn 3 km od krajského města Hradce Králové. Byl založen z důvodu chovu exotických zvířat, aby přispíval k podpoře a k zachování živočišných druhů s rozvojem ekologické gramotnosti.

Zoopark Stěžery

Malá strana 50

503 21 Stěžery

zoostezery@seznam.cz

www.zoostezery.cz



zoopark, foto: autor 3/2017

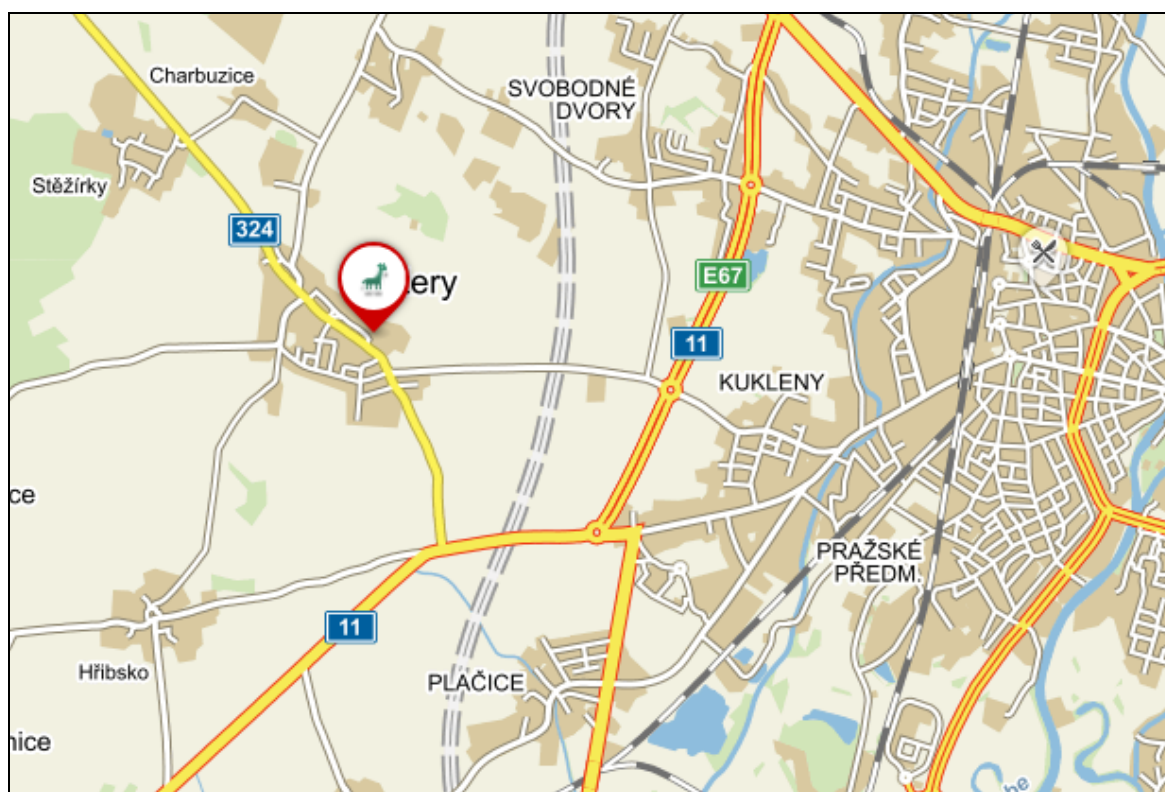
Zoopark se nachází 3 km od krajského města Hradec Králové, kam se dostanete autem z Hradce Králové část Kukleny po silnici č. E67 a následně na kruhovém objezdu značenou silnicí č. 11 směr Stěžery, z které po pár metrech odbočuje silnice č. 324 přímo do Stěžer. Autobusem městské hromadné dopravy č. 16 z Hradce Králové - terminál a meziměstským busem č. 101, 105, 104 směr Nový Bydžov a Libčany.

Výběr aktivit minizoo

- ✓ Prohlídky, řízené exkurze
- ✓ Krmení zvířat
- ✓ Každý den od 10 - 16 hod
- ✓ Papoušci Jižní Ameriky a Austrálie
- ✓ Desetiletá samice velblouda dvouhrbého
- ✓ Nosál červený

- ✓ Rys kanadský
- ✓ Minishetlandský poni
- ✓ Lama alpaka
- ✓ Osel domácí
- ✓ Mýval severní

zoopark, foto: autor: 3/2017



Zdroj: mapy.cz

Příloha č. 15 Podklady pro statistické zpracování dat dle věku pro zjištění četnosti a srovnání rozložení četností v několika oblastech výzkumu v programu Statistica

	věk do 30	věk do 50	věk do 60	věk nad 60
Cesty - ČR	5	36	15	3
Cesty - zahraničí	8	29	7	5
Služby - agro - využilo	5	38	17	6
Služby - agro - nevyžilo	8	27	5	2
Aktivity - pr. statek	0	2	1	0
Aktivity - jízda. kůň	6	7	7	2
Aktivity - cyklo	4	12	6	1
Aktivity - výlety	3	3	6	5
Aktivity - výr. potr.			2	

Zdroj: vlastní šetření

Proměnná	Popisné statistiky (Statistika)				
	N platných	Průměr	Minimum	Maximum	Sm.odch.
Cesty - ČR	4	14,75	3	36	15,10794
Cesty - zahraničí	4	12,25	5	29	11,2361
Služby - agro - využilo	4	16,5	5	38	15,32971
Služby - agro - nevyžilo	4	10,5	2	27	11,26943
Aktivity - pr. statek	4	0,75	0	2	0,95743
Aktivity - jízda. kůň	4	5,5	2	7	2,38048
Aktivity - cyklo	4	5,75	1	12	4,64579
Aktivity - výlety	4	4,25	3	6	1,5
Aktivity - výr. potr.	1	2	2	2	

Zdroj: vlastní šetření, zpracováno v programu Statistica

Proměnná	Popisné statistiky (Statistika)								
	N platných	Průměr	Minimum	Maximum	Rozptyl	Sm.odch.	Spolehlivost Sm.Odch. (-95,000%)	Spolehlivost Sm.Odch. (+95,000%)	Směrod. (Chyba)
Cesty - ČR	4	14,75000	3,000000	36,00000	228,2500	15,10794	8,558493	56,33069	7,553972
Cesty - zahraničí	4	12,25000	5,000000	29,00000	126,2500	11,23610	6,365135	41,89434	5,618051
Služby - agro - využilo	4	16,50000	5,000000	38,00000	235,0000	15,32971	8,684120	57,15755	7,664855
Služby - agro - nevyžilo	4	10,50000	2,000000	27,00000	127,0000	11,26943	6,384013	42,01859	5,634714
Aktivity - pr. statek	4	0,75000	0,000000	2,00000	0,9167	0,95743	0,542372	3,56981	0,478714
Aktivity - jízda kůň	4	5,50000	2,000000	7,00000	5,6667	2,38048	1,348515	8,87572	1,190238
Aktivity - cyklo	4	5,75000	1,000000	12,00000	21,5833	4,64579	2,631790	17,32204	2,322893
Aktivity - výlety	4	4,25000	3,000000	6,00000	2,2500	1,50000	0,849734	5,59282	0,750000
Aktivity - výr. potr.	1	2,00000	2,000000	2,00000					

Zdroj: vlastní šetření, zpracováno v programu Statistica