

PŘEHLEDNÁ MAPA G1 – K.Ú. PERÁLEC






Měřítko 1:10000

k.ú. Střítež u Skutče

k.ú. Hluboká u Skutče

k.ú. Hněvčice

LEGENDA G1 – PŘEHLEDNÁ MAPA:
ZÁKLADNÍ ÚDAJE:

-  Obvod KaPÚ
 -  Hrnce KÚ
 -  Názvy kat.území
 -  Názvy kat.území s ukončenou KaPÚ
 -  Názvy místní
- k.ú. Lhota**
k.ú. Chlum
Padělky

k.ú. Zderaz

k.ú. Perálec

k.ú. Mířetín

k.ú. Podměstí

k.ú. Česká Rybná

0 1000 metrů

PŘEHLEDNÁ MAPA G1 – K.Ú. PERÁLEC

PRÍLOHA C.	1
SOURADNICOVÝ SYSTÉM	S-JTSK
VÝŠKOVÝ SYSTÉM	Bpv
VYPRACOVALA	VOLENOVÁ DANA, DIS.
DATUM	19.02.2021
VYPRACOVÁNO V	PROGRAMU PROLAND

