

**Česká zemědělská univerzita v Praze**

**Provozně ekonomická fakulta**

**Katedra humanitních věd**



**Diplomová práce**

**Udržitelný rozvoj venkova. Případová studie Ovčáry**

**Mgr. Luboš Horáček**



ČESKÁ ZEMĚDĚLSKÁ UNIVERZITA V PRAZE

Provozně ekonomická fakulta

## ZADÁNÍ DIPLOMOVÉ PRÁCE

Mgr. Luboš Horáček

Veřejná správa a regionální rozvoj – c.v. Litoměřice

Název práce

Udržitelný rozvoj venkova. Případová studie Ovčáry.

Název anglicky

Sustainable development of countryside. Case study Ovčáry.

---

Cíle práce

Cílem práce je definovat problematiku udržitelného rozvoje obcí a jejich vývoje v ČR. Dále se práce bude zabývat analýzou obce Ovčáry v okrese Mělník v rámci trvale udržitelného rozvoje a jejím vyhodnocením.

Metodika

Teoretická část práce, která pojmenovává klíčové principy udržitelného rozvoje, je založena na studiu relevantní odborné literatury. Praktická část je pojata jako případová studie řešící naplňování těchto principů ve specifických podmínkách českého venkova. Konkrétně se bude zabývat obcí Ovčáry ve středočeském kraji a na základě dotazníkového šetření mezi občany se bude soustředit i na jejich spokojenost a fungování obce.

Doporučený rozsah práce  
60 – 80 stran.

Klíčová slova  
Udržitelný rozvoj, venkov, státní správa, Ovčáry

---

Doporučené zdroje informací

- HÁK, Tomáš; KOLÁŘOVÁ, Hana; MOLDAN, Bedřich. *K udržitelnému rozvoji České republiky: vytváření podmínek. Svazek 1, Zdroje a prostředí*. V Praze: Univerzita Karlova, Centrum pro otázky životního prostředí, 2002. ISBN 80-238-8378-.
- KOHAČ, Erazim. *Zelená svatozář: kapitoly z ekologické etiky*. Praha: Sociologické nakladatelství, 2000. ISBN 80-85850-86-9.
- MAJEROVÁ, Věra; HEROVÁ, Irena. *Český venkov 2008: proměny venkova*. V Praze: Česká zemědělská univerzita, Provozně ekonomická fakulta, 2009.
- MEZŘICKÝ, Václav, ed. *Environmentální politika a udržitelný rozvoj*. Praha: Portál, 2005. ISBN 80-7367-003-8.
- MOLDAN, Bedřich. *Indikátory trvale udržitelného rozvoje*. Praha: Univerzita Karlova, 2000. ISBN 80-238-6357-6.
- NOVÁČEK, Pavel; MEDERLY, Peter. *Strategie udržitelného rozvoje*. Praha: G plus G: Praha: G plus G, 1996. ISBN 80-901896-2-8.
- NOVÁČEK, Pavel. *Udržitelný rozvoj*. Olomouc: Univerzita Palackého v Olomouci, 2011. ISBN 978-80-244-2795-9.
- REGIONÁLNÍ POLITIKA A ROZVOJ VENKOVA (2003: TÝN NAD VLTAVOU, ČESKO), ; MAJEROVÁ, Věra; ČESKO. MINISTERSTVO ZEMĚDĚLSTVÍ. *Regionální politika a rozvoj venkova: sborník z vědeckého diskusního fóra, Týn nad Vltavou, 6.-7. listopadu 2003*. V Praze: Česká zemědělská univerzita, Provozně ekonomická fakulta, 2004. ISBN 80-213-1199-1.

---

Předběžný termín obhajoby  
2022/23 LS – PEF

Vedoucí práce  
Mgr. Jan Brabec, Ph.D.

Garantující pracoviště  
Katedra humanitních věd

---

Elektronicky schváleno dne 12. 7. 2022  
prof. PhDr. Michal Lošťák, Ph.D.  
Vedoucí katedry

---

Elektronicky schváleno dne 2. 11. 2022  
doc. Ing. Tomáš Šubrt, Ph.D.  
Děkan

V Praze dne 11. 11. 2023

### **Čestné prohlášení**

Prohlašuji, že svou diplomovou práci "Udržitelný rozvoj venkova. Případová studie Ovčáry" jsem vypracoval samostatně pod vedením vedoucího diplomové práce a s použitím odborné literatury a dalších informačních zdrojů, které jsou citovány v práci a uvedeny v seznamu použitých zdrojů na konci práce. Jako autor uvedené diplomové práce dále prohlašuji, že jsem v souvislosti s jejím vytvořením neporušil autorská práva třetích osob.

V Praze dne 30.11.2023

---

### **Poděkování**

Rád bych touto cestou poděkoval Mgr. Janu Brabcovi, Ph.D. za cenné rady a odborné vedení práce.

# Udržitelný rozvoj venkova. Případová studie Ovčáry

## Abstrakt

Tato diplomová práce se zaměřuje na problematiku udržitelného rozvoje obcí s konkrétním důrazem na obec Ovčáry ve Středočeském kraji v České republice. V teoretické části práce jsou důkladně popsány různé aspekty spojené s udržitelným rozvojem obcí, včetně historického vývoje tohoto konceptu a různých pohledů na tuto problematiku v širším kontextu.

První část teoretického rámce zkoumá vývoj a význam udržitelného rozvoje v globálním a národním měřítku. V praktické části této práce je provedena podrobná studie obce Ovčáry. Metodologie zahrnuje sběr a analýzu relevantních dat o obci, včetně geografických údajů, historických souvislostí, sociální struktury, ekonomické aktivity a ekologických podmínek. Na základě těchto dat je provedeno komplexní hodnocení udržitelnosti obce.

**Klíčová slova:** Udržitelný rozvoj, venkov, obec, státní správa, Ovčáry

## **Sustainable development of countryside. Case study Ovčáry.**

### **Abstract**

This master's thesis focuses on the issue of sustainable community development, with a specific emphasis on the village of Ovčáry in the Central Bohemian Region of the Czech Republic. The theoretical part of the thesis comprehensively describes various aspects related to sustainable community development, including the historical evolution of this concept and various perspectives on this issue in a broader context.

The first part of the theoretical framework examines the development and significance of sustainable development on a global and national scale. In the practical part of this work, a detailed study of the village of Ovčáry is conducted. The methodology includes the collection and analysis of relevant data about the village, including geographical information, historical context, social structure, economic activities, and environmental conditions. Based on this data, a comprehensive assessment of the sustainability of the village is carried out.

**Keywords:** Sustainable development, countryside, municipality, government administration



# Obsah

<b>Obsah .....</b>	<b>9</b>
<b>1. Úvod.....</b>	<b>11</b>
<b>2. Cíl práce a metodika .....</b>	<b>12</b>
2.1 Cíl práce .....	12
2.2 Metodika .....	12
<b>3. Teoretická východiska .....</b>	<b>13</b>
3.1 Udržitelný rozvoj – principy a vývoj .....	13
1.1.1 Definice udržitelného rozvoje.....	13
1.1.2 Pilíře udržitelného rozvoje.....	14
1.1.3 Životní prostředí .....	16
1.1.4 Globální cíle k udržitelnému rozvoji .....	19
1.1.5 Udržitelný rozvoj – indikátory.....	20
3.2 Udržitelný rozvoj v ČR .....	23
3.2.1 Sledování udržitelného rozvoje v České republice .....	23
3.2.2 Strategický rámec udržitelného rozvoje Česká republika 2010.....	23
3.2.3 Strategický rámec Česká republika 2030.....	24
3.3 Venkov .....	25
3.3.1 Venkovská obec .....	26
3.3.2 Historický vývoj.....	27
3.3.3 Styl života na vesnici .....	27
3.3.4 Ekonomické znaky obce .....	28
3.3.5 Hlavní osy rozvoje venkova.....	29
3.3.6 Spokojenost občanů s životem a děním v obci .....	30
<b>4. Vlastní práce.....</b>	<b>32</b>
4.1 Obec Ovčáry základní charakteristika .....	32
4.1.1 Historie obce .....	32
4.1.2 Obecní symboly .....	34
4.1.3 Geografický popis, urbanistické řešení, přírodní podmínky.....	35
4.1.4 Občanská vybavenost obce .....	36
4.1.5 Dopravní obslužnost obce.....	37
4.1.6 Kultura a zájmová činnosti .....	38
4.1.7 Organizační struktura obce .....	42
4.1.8 Účast obce ve Sdružení obcí „Cecemínsko“ .....	42
4.2 Udržitelný rozvoj v obci Ovčáry .....	44
4.2.1 Ekonomický pilíř.....	45
4.2.2 Sociální pilíř .....	47

4.2.3 Ekologický pilíř.....	52
4.2.4 Dotazníkové šetření spokojenosti občanů .....	53
4.2.5 Analýza odpovědí dotazníkového šetření.....	54
4.2.6 Dotazníkové šetření – shrnutí .....	66
4.2.7 Návrhová opatření pro budoucí rozvoj obce.....	67
4.2.8 SWOT analýza .....	68
4.2.9 Silné stránky obce .....	69
4.2.10 Slabé stránky obce .....	70
4.2.11 Příležitosti .....	71
4.2.12 Hrozby.....	72
4.2.13 Vize obce Ovčáry .....	74
4.2.14 Navrhované cíle a opatření .....	74
4.2.15 Návrh strategického plánu rozvoje obce .....	76
<b>5. Výsledky a diskuse .....</b>	<b>78</b>
<b>6. Závěr.....</b>	<b>80</b>
<b>7. Použité zdroje .....</b>	<b>81</b>
7.1 Literatura .....	81
7.2 Internetové zdroje.....	81
7.3 Zákony .....	83
7.4 Rozhovor .....	84
<b>8. Seznam obrázků, tabulek, grafů a zkratk .....</b>	<b>84</b>
8.1 Seznam obrázků .....	84
8.2 Seznam tabulek.....	84
8.3 Seznam grafů.....	84
<b>9. Přílohy .....</b>	<b>85</b>

## 1. Úvod

Tato diplomová práce se zabývá problematikou udržitelného rozvoje venkova. Dlouhodobě je udržitelný rozvoj poměrně často zmiňován jak v rámci naší republiky, tak i jako evropské téma. Měl by především zmírnit negativní následky dosavadního způsobu života naší společnosti, nebo je odstranit úplně. Současný i minulý způsob života je zaměřen hlavně na ekonomický růst. Udržitelný rozvoj z historického hlediska je založen hlavně na ochraně přírody v současné době se, ale spíše zabývá problematikou efektivnosti správy veřejných věcí. Právě v teoretické části práce je popsán vývoj tohoto hodně obsáhlého tématu a některé klíčové prvky jako jsou například pilíře udržitelného rozvoje, ochrana životního prostředí a další.

Vlastní část této diplomové práce se zaměřuje na aplikaci teoretických konceptů a poznatků na konkrétní případovou studii – obec Ovčáry. Tato část práce se bude podrobněji zabývat různými aspekty této obce, včetně její historie, geografického umístění, infrastruktury, občanské vybavenosti a dalších klíčových prvků. Dále se zaměří na principy udržitelného rozvoje, které jsou v obci Ovčáry realizovány, a provede podrobnou analýzu výsledků dotazníkového šetření spokojenosti občanů, které bylo provedeno v rámci této práce.

## **2. Cíl práce a metodika**

### **2.1 Cíl práce**

Cílem práce je definovat problematiku udržitelného rozvoje obcí a jejich vývoje v ČR. Dále se práce bude zabývat analýzou obce Ovčáry v okrese Mělník v rámci trvale udržitelného rozvoje a jejím vyhodnocením. V práci bude použito i dotazníkové šetření které bude mít za úkol zjistit stav spokojenosti se životem a děním v obci. Dílčími cíli práce jsou potom podrobně specifikovat uvedenou obec která se nachází ve středočeském kraji a popsat problémy spojené s udržitelným rozvojem. Práce se snaží zjistit co by mohlo přispět k jejímu lepšímu rozvoji.

Chceme se zaměřit na konkrétní problémy, se kterými se setkává, a jakým způsobem může obec udržitelným rozvojem dosáhnout lepší budoucnosti.

### **2.2 Metodika**

Teoretická část této diplomové práce se hlouběji zabývá konceptem udržitelného rozvoje a jeho klíčovými aspekty. Cílem této části je poskytnout teoretický rámec pro porozumění udržitelnosti a jejího měření. Je popsán i význam udržitelného rozvoje v kontextu ekonomického, sociálního a environmentálního pilíře. Dále se teoretická část zaměřuje na životní prostředí a jeho ochranu, jak na úrovni České republiky, tak i na evropské úrovni. Jsou uvedeny klíčové indikátory měřící udržitelnost rozvoje a jejich vývoj.

Tato část práce také zahrnuje pohled na udržitelný rozvoj v České republice, sledování a strategické rámce v této oblasti. Na závěr se teoretická část věnuje venkovským obcím, a stylu života na vesnici a historickému vývoji.

Praktická část této diplomové práce, podrobně popisuje obec Ovčáry a zkoumá její charakteristiku, historii, geografické aspekty a společenský kontext. Dále se zaměřuje na klíčové prvky obce, jako je občanská vybavenost, dopravní obslužnost a kulturní aktivity. Jsou uvedeny tři indikátory udržitelného rozvoje v obci Ovčáry, které zahrnují tři klíčové pilíře – ekonomický, sociální a ekologický. Data byla čerpána z veřejně dostupných databází.

### 3. Teoretická východiska

#### 3.1 Udržitelný rozvoj – principy a vývoj

Základní myšlenkou udržitelného rozvoje je vztah člověka a přírody nebo lidských sídel a krajiny. Po mnohaletém vývoji, kdy se zdálo, že přírodní zdroje jsou takřka nevyčerpatelné se ukázalo, že tato skutečnost je nereálná. Velký vliv na tento vývoj měla hlavně průmyslová revoluce.

O udržitelnosti rozvoje se začíná diskutovat už v 19. století. Byla to právě výše zmíněná témata, a to hlavně vztah člověka k přírodě. Diskuse byla obnovena v sedmdesátých letech 20. století, kdy přišla světová energetická krize a významně se zhoršovalo životní prostředí.

V roce 1980 vypracovaly tři světové organizace dokument Světová strategie ochrany životního prostředí. Byl to první oficiální dokument, který akceptuje pojem trvale udržitelný rozvoj. Byly to Mezinárodní svaz na ochranu přírody, Program OSN na ochranu životního prostředí a Světový fond na ochranu přírody.<sup>1</sup>

V ČR byl trvale udržitelný rozvoj definován zákonem č. 17/1992 Sb., o životním prostředí.

##### 1.1.1 Definice udržitelného rozvoje

Udržitelný rozvoj, znamená hlavně rovnováhu. Mezi základní oblasti našeho života a to ekonomika, životní prostředí, sociální aspekty. Bezpochyby do toho patří i to, co zde po sobě zanecháme budoucím generacím. Měla by to být komplexní strategie, která pomocí různých prostředků (technologie, věda) uspokojuje různé lidské potřeby, například: materiální, kulturní, nebo duchovní. Pojem udržitelný rozvoj (sustainable development) byl pravděpodobně použit poprvé v knize s názvem Meze růstu (Limits to Growth) od autorů Williama Behrense a Donella a Dennise Meadowsovi v roce 1972. V různých textech a publikacích o urbanismu a architektuře se začíná více používat na začátku 90. let 20. století.

*„Udržitelný rozvoj je takovým způsobem rozvoje lidské společnosti, který uvádí v soulad hospodářský a společenský pokrok s plnohodnotným zachováním životního*

---

<sup>1</sup> [online]. [cit. 2022-07-28]. Dostupné z: doi: <https://www.mmr.cz/cs/ministerstvo/regionalni-rozvoj/informace,-aktuality,-seminare,-pracovni-skupiny/psur/uvodni-informace-o-udrzitelnem-rozvoji/zakladni-pojeti-konceptu-udrzitelneho-rozvoje>

*prostředí. Mezi hlavní cíle trvale udržitelného rozvoje patří zachování životního prostředí dalším generacím v co nejméně pozměněné podobě.“<sup>2</sup>*

### **1.1.2 Pilíře udržitelného rozvoje**

Pilíře jsou založeny na vzájemné rovnováze a jsou celkem tři. Ekonomický, sociální, a enviromentální. Udržitelnost můžeme chápat jako určitou vyváženost vývoje mezi těmito pilíři. Vyváženost tedy mezi vývojem ekonomiky, dobrou životní úrovní obyvatel, a zátěží na životní prostředí. Žádoucím cílem je, aby se vývoj v některém zmíněném pilíři nevyvíjel na úkor ostatních.<sup>3</sup> Přesto se mohou objevit situace, kdy tyto pilíře kolidují, například při rozhodování o stavbě infrastruktury a ochraně životního prostředí.

#### **Ekonomický pilíř**

Ekonomický pilíř je úzce propojen s pilířem sociálním. Jeho hlavním úkolem je otázka ekonomického růstu a hledá cesty, jak toho trvale dosahovat. Zabývá se ale také obchodem, hospodářským růstem v jednotlivých regionech, nebo mezinárodním obchodem. Cílem je vytvořit ekonomický blahobyt, ale ne na úkor ostatních faktorů, jakým je například ekologie. Ekonomický pilíř je ukazatelem výroby a spotřeby, kde by mělo docházet k maximalizaci zisku, ne však za cenu plýtvání zdroji, a to hlavně přírodními. V rámci udržitelného rozvoje musíme vytvořit právě takovou ekonomiku, která funguje tak, že zisk, který vytváří bude zachován i pro budoucí generace.<sup>4</sup>

#### **Sociální pilíř**

Hlavním úkolem sociálního pilíře je soudržnost lidí, společnosti jako takové. Zabývá se soudržností mezi společenskými skupinami. Dále pak rovností práva a přístupu ke vzdělání. Lidé by měli mít stejná práva, společnost by měla být více stabilní, měla by se omezit chudoba. Společnost musí být spravedlivá, občané by se měli aktivně zabývat veřejným děním ve společnosti.

---

<sup>2</sup> [online]. [cit. 2022-07-28]. Dostupné z: doi: [https://cs.wikipedia.org/wiki/Udr%C5%BEiteln%C3%BD\\_rozvoj](https://cs.wikipedia.org/wiki/Udr%C5%BEiteln%C3%BD_rozvoj)

<sup>3</sup> [online]. [cit. 2022-07-28]. Dostupné z: doi: <https://www.mmr.cz/cs/ministerstvo/regionalni-rozvoj/informace,-aktuality,-seminare,-pracovni-skupiny/psur/uvodni-informace-o-udrzitelnem-rozvoji/zakladni-pojeti-konceptu-udrzitelneho-rozvoje>

<sup>4</sup> [online]. [cit. 2023-10-15]. Dostupné z: <https://www.statistikaamy.cz/2018/12/04/indikatory-udrzitelneho-rozvoje/>

Situace je mnohdy neuspokojivá, lidé se upnuli na materiální statky, které jim přesto nepřináší pocit spokojenosti. Přestávají mít zájem o veřejné dění ve společnosti, v posledních letech jsou znechuceni hlavně politickou situací. Pokud můžeme použít konkrétní příklad, vidíme ho například v tzv. satelitních městech. Obyvatelé tu žijí sice v relativním materiálním blahobytu, ale jenom vedle sebe, nijak se neznají a nezajímají se jeden o druhého. Příklady jsou i v menších obcích, které se sice stavebně rozrůstají, ale stěhují se sem lidé, kteří se vůbec aktivně nezapojují do dění obce. Za této jistě neuspokojivé situace nadále vzrůstá nevraživost lidí vůči sobě navzájem, protože se společnost ať už v malých obcích nebo městech dělí na různé společenské skupiny s různými názory.

Společnost by tedy měla být spravedlivá ke všem lidem bez rozdílu. Lidé by se měli více zajímat o své okolí, tvořit různé zájmové skupiny více se zapojovat například do komunální politiky. Udržitelnou společnost vytvoříme právě takovým aktivním způsobem, kde budou lidé mít nějakou motivaci změnit věci ve svůj prospěch.

### **Enviromentální pilíř**

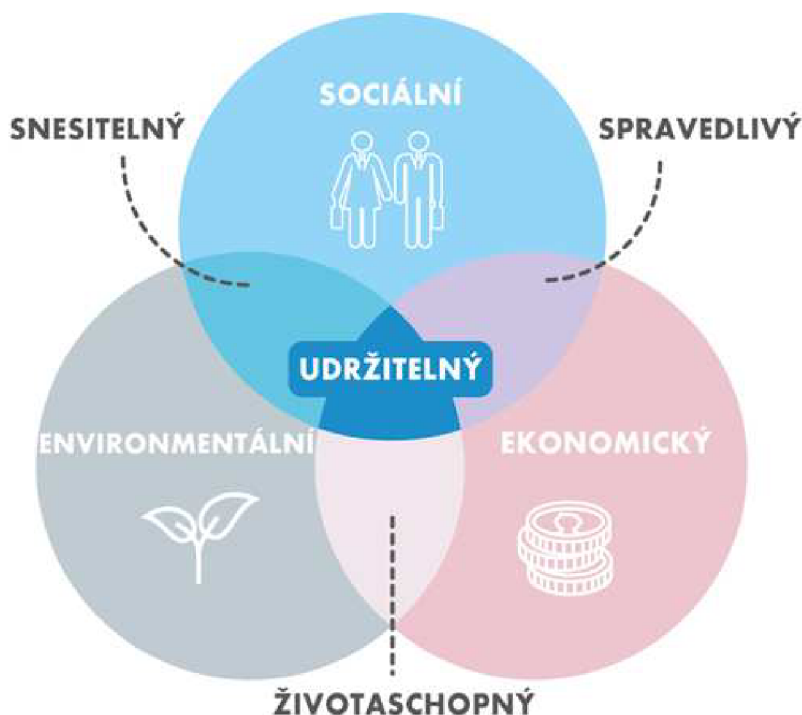
Enviromentální (ekologický pilíř), se zabývá hlavně udržitelností životního prostředí. Udržitelné, tedy dlouhodobě trvanlivé. Jelikož jsme plně závislí na přírodních zdrojích, je nutné se k nim chovat obezřetně a s rozvahou s nimi nakládat. Tento pilíř se hlavně soustředí na šetrnost při těžbě a spotřebě neobnovitelných zdrojů. Při této činnosti vznikají nenapravitelné zásahy do životního prostředí. Revitalizace postižených lokalit trvá desetiletí a je velmi finančně nákladná. Tento pilíř chrání vzácné ekosystémy, zabývá se i ochranou před klimatickými změnami.<sup>5</sup> V České republice máme Zákon o životním prostředí a to č. 17/1992 Sb. Enviromentální politikou se zabývá Ústava, která zmíněný zákon doplňuje.

*„Po dvaceti letech na summitu Rio +20 bylo rozhodnuto o vytvoření celosvětové strategie Přeměna našeho světa: Agenda pro udržitelný rozvoj 2030, respektující tři pilíře udržitelného rozvoje – ekonomický, environmentální a sociální. V roce 2015 se uskutečnil Summit OSN k udržitelnému rozvoji, na kterém byla tato strategie přijata. Agenda 2030, jak se celosvětový plán zkráceně označuje, obsahuje 17 cílů udržitelného rozvoje, členěných na dalších 169 podcílů. Na tvorbě Agendy 2030 spolupracovalo 193 států OSN včetně České republiky“<sup>6</sup>*

<sup>5</sup> [online]. [cit. 2022-10-24]. Dostupné z: <https://www.tydenudrzitelnosti.cz/o-projektu/>

<sup>6</sup> [online]. [cit. 2022-12-17]. Dostupné z: [doi:https://www.statistikaamy.cz/2018/09/18/role-csu-v-problematice-udrzitelneho-rozvoje/](https://www.statistikaamy.cz/2018/09/18/role-csu-v-problematice-udrzitelneho-rozvoje/)

Obrázek 1: Pilíře udržitelného rozvoje



Zdroj: <https://www.statistikaamy.cz/2018/09/18/role-csu-v-problematice-udrzitelneho-rozvoje/>

### 1.1.3 Životní prostředí

„Celková množina složek, ze kterých je tvořeno naše okolí. Jedná se o vzájemnou interakci všech složek kolem nás, které ovlivňují život a životní styl nás všech, nejen lidí, ale veškerých živých organismů. Hlavní složky, které tvoří životní prostředí, jsou ovzduší, voda, půda, horniny, organismy, ekosystémy a energie. Jiná definice životního prostředí pak zní: „Je to vše, co vytváří přirozené podmínky existence organismů, včetně člověka, a je předpokladem jejich dalšího vývoje.“<sup>7</sup>

Životním prostředím je vše okolo nás. Naše okolí vytváří podmínky pro existenci organismů, a to včetně člověka, který nejvíce ovlivňuje jeho celkový vývoj. Nejdůležitějšími složkami jsou vzduch, voda, půda, horniny, organismy, energie a ekosystémy.

<sup>7</sup> [online]. [cit. 2022-08-16]. Dostupné z: <https://www.samosebou.cz/slovník/zivotni-prostredi/>



## Vývoj ochrany životního prostředí v ČR

Vývoj ochrany životního prostředí, a to po roce 1989 můžeme rozdělit do čtyřech částí. V té době nastalo mnoho významných změn, jelikož v době před rokem 1989 byla tato problematika až na výjimky značně opomíjena.

**Zakladatelské období**- 1989–1992. V těchto letech byl vytvořen politický dokument „Duhový program“. Jeho hlavním obsahem byla příprava a schválení první generace enviromentální legislativy. Jednalo se zejména o zákony o ovzduší, odpadech, ochraně přírody a krajiny a posuzování vlivu na životní prostředí. Nové právní předpisy byly zaměřeny hlavně na co nejrychlejší zlepšení situace stavu životního prostředí, a to co v nejkratším čase. Z hlediska transformace byla zavedena přísná kontrola přeshraničního pohybu odpadů. Byla zcela zastavena nebo omezena energeticky nevyhovující výroba, která významně poškozovala životní prostředí dlouhá období. Opatření se setkala s poměrně velkým zájmem veřejnosti. Vznikly nové instituce veřejné správy například Ministerstvo životního prostředí.<sup>8</sup>

**Implementační období** 1993–1998. Hlavní cíl bylo uvedení nových enviromentálních požadavků do praxe. Začaly se postupně uzavírat nevyhovující skládky odpadu, probíhala instalace čistících zařízení do elektráren, zejména kvůli znečištění ovzduší. Byl také realizován program plynofikace měst a obcí. Roční investiční náklady se v té době pohybovaly okolo 2 až 3 % HDP. Stav životního prostředí se poměrně rychle začal zlepšovat. Zejména kvalita ovzduší a vody. Je pravdou, že naopak zájem veřejnosti o tuto problematiku opět poklesl. V roce 1995 byla schválena nová Státní politika životního prostředí. Jejím cílem bylo dosáhnout životní úrovně srovnatelné s EU té doby, a to nejpozději do roku 2005.<sup>9</sup>

**Předvstupní období** 1993–2003. Toto období bylo hlavně zaměřeno na přípravu vstupu České republiky do Evropské unie. Postupně se podle evropských právních předpisů

---

<sup>8</sup> [online]. [cit. 2023-10-15]. Dostupné z: [https://www.cenia.cz/wp-content/uploads/2019/07/Zivotni\\_prostredi\\_v\\_CR\\_1989%E2%80%932004.pdf](https://www.cenia.cz/wp-content/uploads/2019/07/Zivotni_prostredi_v_CR_1989%E2%80%932004.pdf)  
Zkopírovat citaci

<sup>9</sup> [online]. [cit. 2023-10-15]. Dostupné z: [https://www.cenia.cz/wp-content/uploads/2019/07/Zivotni\\_prostredi\\_v\\_CR\\_1989%E2%80%932004.pdf](https://www.cenia.cz/wp-content/uploads/2019/07/Zivotni_prostredi_v_CR_1989%E2%80%932004.pdf)

připravila a schválila druhá generace enviromentálního práva. Skoro všechny právní předpisy byly nahrazeny novými. Jednalo se například o prevenci průmyslových havárií, prevenci a omezování znečištění nebo o obalové odpady. Tento proces byl ukončen v roce 2003. Stav životního prostředí se stabilizoval na horší úroveň průměru v EU. Investice do ochrany životního prostředí klesly na 1 % HDP.<sup>10</sup>

**Evropské období** od roku 2004. Můžeme konstatovat, že trendy nastolené v minulé době pokračují. Investice jsou stále kolem 1 % HDP, zájem veřejnosti se podle dostupných informací poněkud zlepšil, i když je stále poměrně nízký. Určitě by se vyplatilo více investovat do masové osvěty, zejména pak pomocí tolik dnes rozšířených sociálních sítí. Legislativa je průběžně novelizována, podle evropské legislativy, nebo podle místních zkušeností.<sup>11</sup>

### **Životní prostředí na evropské úrovni**

Evropská politika, která se zabývá problematikou životního prostředí se opírá o určité zásady. Těmi jsou obezřetnost, nápravy znečištění životního prostředí nebo třeba zásadu, znečišťovatel platí výlohy s tím spojené. Jsou organizovány víceleté akční programy, které stanovují rámec opatření ve všech oblastech ochrany životního prostředí. Tyto programy jsou zařazeny do horizontálních strategií. Pracuje se s nimi hlavně při mezinárodních jednáních o životním prostředí. Evropská komise zahájila Zelenou dohodu pro Evropu jako svou strategii hospodářského růstu.<sup>12</sup>

Ochrana životního prostředí má samozřejmě i svůj právní rámec. EU má svou pravomoc jednat, a to ve všech politikách a jejich oblastech které se týkají životního prostředí. Jedná se o znečištění vody a ovzduší, změny klimatu, nakládání s odpady a ochranu ekosystémů. Ochrana životního prostředí zajišťují v zemích EU jednotlivá ministerstva. Do jejich kompetence spadá i územní plánování, nebo zemědělství. V rámci ministerstev existují i agentury životního prostředí. Ministerstva tedy vykonávají spíše státní

---

<sup>10</sup> [online]. [cit. 2023-10-15]. Dostupné z: [https://www.cenia.cz/wp-content/uploads/2019/07/Zivotni\\_prostredi\\_v\\_CR\\_1989%E2%80%932004.pdf](https://www.cenia.cz/wp-content/uploads/2019/07/Zivotni_prostredi_v_CR_1989%E2%80%932004.pdf)

<sup>11</sup> [online]. [cit. 2023-10-15]. Dostupné z: [https://www.cenia.cz/wp-content/uploads/2019/07/Zivotni\\_prostredi\\_v\\_CR\\_1989%E2%80%932004.pdf](https://www.cenia.cz/wp-content/uploads/2019/07/Zivotni_prostredi_v_CR_1989%E2%80%932004.pdf)

<sup>12</sup> [online]. [cit. 2022-08-16]. Dostupné z: <https://www.europarl.europa.eu/factsheets/cs/sheet/71/politika-zivotniho-prostredi-obecne-zasady-a-zakladni-ramec>

správu, agentury naopak vykonávají odbornou činnost. Monitorují stav životního prostředí, a zpracovávají koncepce enviromentální politiky, také navrhují zákony.<sup>13</sup>

#### 1.1.4 Globální cíle k udržitelnému rozvoji

Globální cíle k udržitelnému rozvoji jsou součástí Agendy 2030 pro udržitelný rozvoj, kterou schválila Valná hromada Organizace spojených národů (OSN) v září 2015. Tyto cíle byly stanoveny jako společná výzva pro celý svět s cílem dosáhnout udržitelného rozvoje do roku 2030. Agenda 2030 zahrnuje 17 Cílů udržitelného rozvoje (Sustainable Development Goals – SDGs), které se týkají různých aspektů udržitelnosti, včetně ochrany životního prostředí, snižování chudoby, rovnosti pohlaví, vzdělání, zdraví a mnoha dalších oblastí.

Zde jsou tyto globální cíle k udržitelnému rozvoji:

1. **Žádná chudoba** – ukončení extrémní chudoby ve všech jejích formách a pro všechny lidi
2. **Žádný hlad** – zajištění bezpečného, dostupného, vysoce kvalitního a vyživujícího potravinového zabezpečení pro všechny
3. **Zdraví a pohoda** – zajištění zdravého života a podpora pohody pro všechny všemi věkovými skupinami
4. **Kvalitní vzdělání** – zajištění kvalitního vzdělání pro všechny a podpora celoživotního učení
5. **Rovnost pohlaví** – dosáhnout rovnosti pohlaví a osvobodit všechny ženy a dívky od diskriminace a násilí
6. **Čistá voda a hygiena** – zajištění přístupu ke čisté pitné vodě a hygienickým podmínkám pro všechny
7. **Dostupná a čistá energie** – zajištění přístupu ke spolehlivé, udržitelné a moderní energii pro všechny
8. **Důstojná práce a hospodářský růst** – podpora trvalého, inkluzivního a udržitelného ekonomického růstu, plného zaměstnanosti a důstojné práce pro všechny.
9. **Inovace a infrastruktura** – budování odolných infrastruktur, podpora inkluzivního a udržitelného průmyslu a podpora inovací

---

<sup>13</sup> MEZŘICKÝ, Václav. *Environmentální politika a udržitelný rozvoj*. Praha: Portál, 2005. ISBN 80-7367-003-8. s. 110

- 10. Redukce nerovností** – snížení nerovností v rámci zemí a mezi nimi
- 11. Udržitelná města a osady – vytvoření** inkluzivních, bezpečných, odolných a udržitelných měst a osad
- 12. Udržitelná spotřeba a výroba** – zajištění udržitelné spotřeby a výroby vzájemně prospěšné pro lidi i planetu
- 13. Ochrana klimatu**-podpora okamžité akce pro boj s klimatickými změnami a jejich dopady
- 14. Život pod vodou** – ochrana a udržitelné využívání oceánů, moří a mořských zdrojů
- 15. Život na souši** – ochrana, obnova a udržitelné využívání ekosystémů na souši
- 16. Mír, spravedlnost a silné instituce** – budování míru, spravedlnosti a silných institucí na všech úrovních
- 17. Partnerství pro cíle** – posílení globálního partnerství pro udržitelný rozvoj

Tyto cíle mají za cíl dosáhnout trvale udržitelného rozvoje, což zahrnuje ochranu planety, zajištění prosperity všech lidí a zajištění míru a spravedlnosti. Jsou klíčovým rámcem pro mezinárodní spolupráci a akci ve prospěch budoucích generací.<sup>14</sup>

### **1.1.5 Udržitelný rozvoj – indikátory**

Indikátor udržitelného rozvoje – je to druh ucelené informace, která se týká životního prostředí, nebo udržitelného rozvoje například krajiny, přírody, životního prostředí, zemědělství, průmyslu, nebo dopravy. Jednotlivé indikátory jsou stanoveny a definovány pro každý ze tří pilířů udržitelného rozvoje. Enviromentální pilíř se zaměřuje na ochranu životního prostředí, zejména pak zamezuje střetům mezi ekonomickými aktivitami a ochranou životního prostředí. Ekonomický pilíř se zaměřuje na makroekonomické ukazatele, jako je zaměstnanost nebo zemědělská politika, u sociálního pilíře je to hlavně sociální soudržnost a snaha o co nejnižší nezaměstnanost.<sup>15</sup>

---

<sup>14</sup> [online]. [cit. 2023-09-02]. Dostupné z: <http://www.czechaid.cz/nase-aktivity/globalni-cile-a-agenda-2030/>

<sup>15</sup> [online]. [cit. 2023-10-15]. Dostupné z: <https://www.cenia.cz/2023/07/19/predstavujeme-novy-web-s-indikatory-udrzitelneho-rozvoje/>

## Charakteristika indikátorů

Indikátory musí splňovat základní charakteristiky, abychom se podle nich mohli orientovat.

Jsou to:

- **Efektivnost** – musí být určeny tak, aby byla možnost hodnotit klíčové body daného jevu
- **Jednoduchost a pochopitelnost** – všechny hodnoty musí být srozumitelné danému adresátovi
- **Reprezentativnost** – musí být zvolena správná volba určité prostorové a časové dimenze daného ukazatele, aby bylo vypovídající, jaký jev prezentuje
- **Reálná zjistitelnost** – můžeme zvolit vlastní šetření, nebo použít a převzít již existující databáze, ale musí to být technicky možné
- **Cenová dostupnost** – zjišťování uvedených skutečností by mělo být levné<sup>16</sup>

## Vývoj indikátorů

V červnu 1972 se konala ve Stockholmu konference OSN o životním prostředí. Konference se konala na základě rozhodnutí Valného shromáždění OSN. Tato konference položila základní otázky v názoru na životní prostředí, a to ve světovém měřítku a označila klíčové ekologické problémy.

- Nebezpečí pro lokality, které jsou ohroženy plynnými emisemi, odpadními vodami, dále pak toxické a jiné radioaktivní odpady, přesahující únosnou míru, která bezprostředně ohrožuje životní prostředí
- Civilizace je ohrožena nadměrným čerpáním obnovitelných zdrojů (voda, půda) a nerostných surovin.
- Dlouhodobá perspektiva narušování životodárných planetárních systémů, jako jsou stratosférická ozónová vrstva, klimatický systém
- Velkou rychlostí pokračuje redukce biologického bohatství planety genetické základny jednotlivých druhů živočichů a rostlin, a rozmanitost ekosystémů

---

<sup>16</sup> HÁK, Tomáš, Hana KOLÁŘOVÁ a Bedřich MOLDAN, ed. *K udržitelnému rozvoji České republiky: vytváření podmínek*. Praha: Centrum Univerzity Karlovy pro otázky životního prostředí, 2002. ISBN 80-238-8378-X. s. 303

Tyto čtyři základní okruhy určily rozměr ohrožení životního prostředí. Stockholmská konference vyzvala členské státy k okamžitému řešení problému životního prostředí, a to nejen na úrovni jednotlivých států, ale i v mezinárodním měřítku.<sup>17</sup>

První návrhy jednotlivých indikátorů se poprvé objevily před téměř čtyřiceti lety v USA. Jelikož je, ale velmi obtížné spojit tuto problematiku do jednoho jediného indikátoru vzniklo jich několik a každý z nich je velice specifický.<sup>18</sup>

### **Evropské indikátory udržitelného rozvoje**

Tyto indikátory jsou nastaveny na úrovni Evropské unie jako součást Strategie udržitelného rozvoje pro Evropskou unii, a to z roku 2001. Tehdy to bylo pro 15 členských zemí. V roce 2006 byl aktualizována pro 25 členů. Tato strategie se zaměřuje zejména na aktuální témata, jakými jsou zejména klimatické změny, udržitelná doprava, čistá energie, udržitelná výroba a spotřeba, zachování přírodních zdrojů, sociální začlenění, veřejné zdraví, demografické otázky nebo také chudoba ve světě.

V roce 2005 byly přijaty Evropskou komisí další soubory indikátorů udržitelného rozvoje, které jsou rozděleny do 10 tematických okruhů. Indikátory jsou dále také součástí jiných evropských dokumentů, které se zabývají touto problematikou. Jedná se zejména o environmentální akční program EU.<sup>19</sup>

### **Indikátory hodnotící stav a udržitelný rozvoj obce**

Indikátor udržitelného rozvoje je vlastně konsensus neustálého hledání různých zájmů. Jeho úspěšnost musíme permanentně vyhodnocovat a získané informace průběžně vyhodnocovat. Indikátor je konkrétní ukazatel, který má přesně definovaný způsob sběru dat a výstupu. Jeho účel a měřitelná kritéria jsou pevně stanovena na začátku projektu a sledují se až do jeho dokončení.<sup>20</sup>

---

<sup>17</sup> [online]. [cit. 2022-12-17]. Dostupné z: doi:<https://www.statistikaamy.cz/2018/09/18/role-csu-v-problematice-udrzitelneho-rozvoje/>

<sup>18</sup> HÁK, Tomáš, Hana KOLÁŘOVÁ a Bedřich MOLDAN, ed. *K udržitelnému rozvoji České republiky: vytváření podmínek*. Praha: Centrum Univerzity Karlovy pro otázky životního prostředí, 2002. ISBN isbn80-238-8378-x.

<sup>19</sup> NOVÁČEK, Pavel. *Udržitelný rozvoj*. Olomouc: Univerzita Palackého, 2010, 2011. ISBN 978-80-244-2795-9.s.262

<sup>20</sup> [online]. [cit. 2022-10-24]. Dostupné z: [http://publikacie.uke.sav.sk/sites/default/files/2000\\_1\\_010\\_014\\_cudlinova.pdf](http://publikacie.uke.sav.sk/sites/default/files/2000_1_010_014_cudlinova.pdf)

Indikátory, které hodnotí stav a udržitelný rozvoj obce:

- Populace, člověk, zdraví
- Rozvoj území
- Ekonomika a inovace
- Stabilní a bezpečná společnost
- Krajina, ekosystémy, biodiverzita

Tyto indikátory sledujeme hlavně kvůli zaměření se na kvalitu ve veřejné správě a porovnání s ostatními obcemi. Některé z uvedených indikátorů nemůžeme ani sami ovlivnit.

## **3.2 Udržitelný rozvoj v ČR**

### **3.2.1 Sledování udržitelného rozvoje v České republice**

Právní předpis, který se zabývá v České republice udržitelným rozvojem je Zákon č. 183/2006 Sb. o územním plánování a stavebním řádu a prováděcí vyhláška č. 500/2006 Sb. o územně analytických podkladech, územně plánovací dokumentaci a o způsobu evidence územně plánovací činnosti. Dále je to Rada vlády pro územní rozvoj, která vznikla jako stálý poradní orgán pro oblast udržitelného rozvoje a strategického řízení na základě usnesení vlády. Rada koncipuje a vyhodnocuje strategické vize a navrhuje opatření ke sladění cílů a záměrů, jak krátkodobých, tak i těch dlouhodobých.<sup>21</sup>

### **3.2.2 Strategický rámec udržitelného rozvoje Česká republika 2010**

*Úlohou Strategického rámce udržitelného rozvoje České republiky (dále také „SRUR ČR“) je vytvořit konsensuální rámec pro zpracování dalších materiálů koncepčního charakteru (sektorových politik či akčních programů) a být tak důležitým východiskem pro*

---

<sup>21</sup> [online]. [cit. 2022-12-17]. Dostupné z: doi:<https://www.mmr.cz/cs/ministerstvo/regionalni-rozvoj/informace,-aktuality,-seminare,-pracovni-skupiny/psur/uvodni-informace-o-udrzitelnem-rozvoji/rada-vlady-pro-udrzitelny-rozvoj-a-jeji-organy>

*strategické rozhodování v rámci jednotlivých resortů i pro meziresortní spolupráci a spolupráci se zájmovými skupinami.* <sup>22</sup>

V roce 2010 vláda České republiky schválila rámec udržitelného rozvoje, který obsahuje následující indikátory:

- Ekonomika a inovace – HDP na osobu, nakládání s odpady, produktivita práce
- Společnost, člověk a zdraví – zadluženost domácností, uhlíková stopa domácností, naděje dožití, index stáří
- Rozvoj území – obecná míra nezaměstnanosti v krajích, výdaje na kulturu
- Krajina, ekosystémy a biodiverzita – intenzita těžby dřeva, podíl ekologického zemědělství
- Stabilní a bezpečná společnost – účast ve volbách, zahraniční investice, emise skleníkových plynů<sup>23</sup>

Česká republika přijala Strategický rámec udržitelného rozvoje jako dlouhodobý rámec politického rozhodování, který vyplývá z mezinárodních závazků, které ČR přijala. Tato rozhodnutí jsou součástí členství v EU, OSN, a to při respektování specifických potřeb ČR. <sup>24</sup>

### **3.2.3 Strategický rámec Česká republika 2030**

Strategický rámec Česká republika 2030 je výsledkem aktualizace Strategického rámce udržitelného rozvoje z roku 2010. Aktualizace byla schválena usnesením vlády ze dne 29. července 2015. Strategický rámec je výstupem procesu, který probíhal od září 2015. Byl uváděn v soulad Oddělením a poté Odborem pro udržitelný rozvoj Úřadu vlády České republiky. Jeho postupným naplněním by se měla zlepšit hlavně kvalita života v České republice a vést k rozvoji a udržitelnosti jak sociální, tak i ekonomické a enviromentální stránky. <sup>25</sup>

---

<sup>22</sup> [online]. [cit. 2022-10-24]. Dostupné z: [https://www.vlada.cz/assets/ppov/udrzitelny-rozvoj/Strategicky\\_ramec\\_udrzitelneho\\_rozvoje.pdf](https://www.vlada.cz/assets/ppov/udrzitelny-rozvoj/Strategicky_ramec_udrzitelneho_rozvoje.pdf)

<sup>23</sup> MOLDAN, Bedřich. *Podmaněná planeta*. Druhé, rozšířené a upravené vydání. V Praze: Univerzita Karlova, nakladatelství Karolinum, 2015. ISBN 978-80-246-2999-5.s. 383

<sup>24</sup> [online]. [cit. 2022-10-24]. Dostupné z: [https://www.vlada.cz/assets/ppov/udrzitelny-rozvoj/Strategicky\\_ramec\\_udrzitelneho\\_rozvoje.pdf](https://www.vlada.cz/assets/ppov/udrzitelny-rozvoj/Strategicky_ramec_udrzitelneho_rozvoje.pdf)

<sup>25</sup> [online]. [cit. 2022-10-26]. Dostupné z: [https://www.vlada.cz/assets/ppov/udrzitelny-rozvoj/Strategicky\\_ramec\\_Ceska\\_republika\\_2030-compressed-1\\_.pdf](https://www.vlada.cz/assets/ppov/udrzitelny-rozvoj/Strategicky_ramec_Ceska_republika_2030-compressed-1_.pdf)



Obrázek 2: Cíle udržitelného rozvoje

## Agenda 2030 pro udržitelný rozvoj



Zdroj: <https://www.mzp.cz/>

Hlavními cíli jsou:

- Hospodářský model – jedná se o podporu malých a středních podniků, kvalitu půdy, zajištění pitné vody, nízkouhlíkovou ekonomiku
- Globální rozvoj – spravedlnost, mír, silné instituce, rada vlády pro udržitelný rozvoj
- Odolné ekosystémy – prostupnost krajiny, péče o půdu, voda v krajině
- Obce a regiony – dostupné veřejné služby, růst kvality života, zeleň ve městech
- Dobré vládnutí – demokratičnost, dlouhodobá efektivita<sup>26</sup>

Přípravu tohoto rámce významně ovlivnilo přijetí Agendy 2030 pro udržitelný rozvoj, ve které je definováno sedmáct Cílů udržitelného rozvoje Organizace spojených národů. Velký vliv mělo i přijetí Pařížské klimatické dohody z roku 2015. Strategický rámec 2030 slouží hlavně jako základ, a to pro vyhodnocování rozvoje České republiky a její globální zodpovědnosti.<sup>27</sup>

### 3.3 Venkov

Venkovem můžeme nazvat prostor, který zahrnuje jak krajinu, tak venkovská sídla.

<sup>28</sup> Tvoří velkou část území našeho státu. Pojem venkov v sobě zahrnuje jak nezastavěné

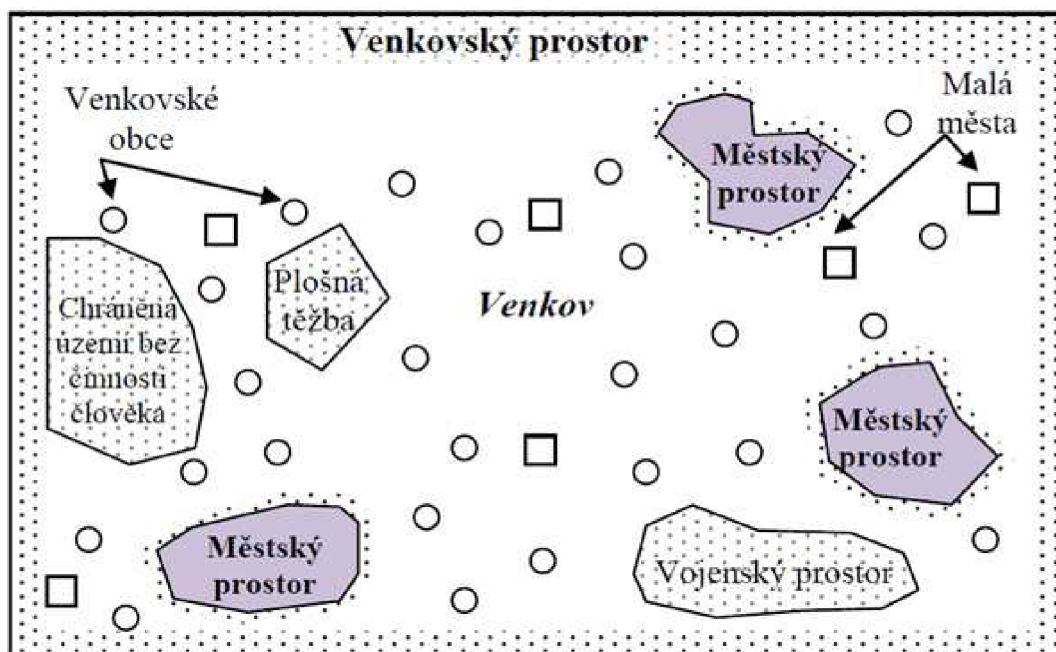
<sup>26</sup> [online]. [cit. 2022-10-26]. Dostupné z: <https://www.cr2030.cz/strategie/>

<sup>27</sup> [online]. [cit. 2022-10-26]. Dostupné z: <https://opendata.gov.cz/legislativa:strategie2030>

<sup>28</sup> [online]. In: . [cit. 2022-08-16]. Dostupné z: <https://www.mvcr.cz ›soubor › perlin-pdf>

území, tak zastavěné území malých sídel – vesnic. Obvykle se jedná o osídlenou lokalitu, kde má zemědělství významnou pozici. Z demografického hlediska se často vyznačuje nízkým počtem obyvatel a charakteristickým urbanistickým uspořádáním, které je spojeno se specifickým způsobem života.<sup>29</sup> Venkov tvoří zhruba 80% rozlohy Česka a žije zde 30% obyvatel.

Obrázek 3: Venkovský prostor



Zdroj: [https://is.muni.cz/do/rect/el/estud/pedf/js14/g\\_venkov/web/pages/02-pristupy-k-vymezovani.html](https://is.muni.cz/do/rect/el/estud/pedf/js14/g_venkov/web/pages/02-pristupy-k-vymezovani.html)

### 3.3.1 Venkovská obec

„(Pojem venkovská obec, venkovské sídlo, nebo vesnice je označení pro sídlištní jednotku ve venkovském prostoru. Z historického hlediska je to typické seskupení obytných a hospodářských stavení, které plní různé funkce. Vesnice lze charakterizovat jako relativně kompaktní venkovská sídla, která charakterem zástavby, strukturou ploch intravilánu,

<sup>29</sup> Majerová, Věra a kol., a. *Český venkov 2008: Proměny venkova*. Praha : Česká zemědělská univerzita v Praze, Provozně ekonomická fakulta, 2009. s.15

*velikostí staveb a jejich funkčním využitím a také skladbou obyvatelstva a jeho počtem až do 5000 obyvatel, nemají znaky města.)“<sup>30</sup>*

*Legislativně je obec definována v § 1 zákona 128/2000Sb. o obcích: „Obec je základním územním samosprávným společenstvím občanů, tvoří územní celek, který je vymezen hranicí území obce“<sup>31</sup>*

Hranice mezi městem a venkovem se postupně vytrácí. Během posledních let dochází, a můžeme polemizovat, jestli je to přínosem nebo nikoliv, k jejich postupnému prolínání. Proto dnes vymezit nebo přesněji specifikovat vesnickou obec není úplně snadné. Můžeme tedy jako obec označovat všechna města nebo vesnice, i když se to může na první pohled zdát poněkud nelogické a zavádějící, a to bez ohledu na jejich velikost. Zákon k tomu uvádí: „Každá část území České republiky je součástí území některé obce, nestanoví-li zvláštní zákon jinak.“<sup>32</sup>

### 3.3.2 Historický vývoj

Nejprve je nutné si ujasnit co je to vlastně pojem obec. Obec, je **základním územním samosprávným společenstvím občanů**; tvoří územní celek, který je vymezen hranicí území obce. Je veřejnoprávní korporací, má vlastní majetek. Vystupuje v právních vztazích svým jménem a nese odpovědnost z těchto vztahů vyplývajících.

V českých zemích se považuje obec za samosprávnou jednotku až od roku 1850, tehdy vstoupil v platnost zákon, kterým se zrušilo do té doby užívané panství. V době před rokem 1989 byla práva obcí poměrně omezena. Je přesně vymezena, a to na základě katastrálního území.<sup>33</sup>

### 3.3.3 Styl života na vesnici

Styl života na vesnici je a bude vždy svým způsobem specifický. Patří k němu hlavně silnější vazby na tradice, vytváření různých sociálních skupin, sdružování lidí v různých zájmových oblastech, které mají mnohdy dlouholetou tradici. Tyto zájmové oblasti jako jsou

---

<sup>30</sup> Majerová, Věra a kol., a. *Český venkov 2008: Proměny venkova*. Praha : Česká zemědělská univerzita v Praze, Provozně ekonomická fakulta, 2009. s.16

<sup>31</sup> § 18 zákona 128/2000Sb. o obcích

<sup>32</sup> § 18 zákona 128/2000Sb. o obcích (obecní zřízení)

<sup>33</sup> [online]. [cit. 2022-09-21]. Dostupné z: doi:<https://cojeto.superia.cz/politika/obec.php>

různá sdružení, mají poslední dobou velké problémy se svou členskou základnou. Mladí lidé dnes již neprojevují příliš zájmu o tyto aktivity.

Můžeme říci, že se stylem života na vesnici je spojeno i mnoho stereotypů. Rozdíly mezi životem na vesnici a ve městě se postupně stírají. Spousta obyvatel dojíždí za prací do okolních měst. Nově příchozí už nejsou typičtí vesničané, mnohdy se už ani nezapojují do dění v obci. Venkov se stále více musí přizpůsobovat nově příchozím, kteří mají větší požadavky na občanskou obslužnost, na kterou byly zvyklí z měst. Dále se musí přizpůsobit případnému místnímu turismu chalupářům.

### 3.3.4 Ekonomické znaky obce

Jak bylo zmíněno výše, hlavním zdrojem v minulosti bylo hlavně zemědělství. Na venkově byla dříve zajišťována zemědělská prvovýroba, postupem času dochází k jejímu zefektivnění. K velkým změnám dochází v období let 1918 až 1938, a to díky zákonu o pozemkové reformě. Díky tomuto zákonu, byla zkonfiskována šlechtická a velkostatkářská půda. Orná půda nad 150 hektarů, ostatní nad 250 hektarů.<sup>34</sup> Po roce 1948 přichází další pozemková reforma a zároveň násilná kolektivizace. Od šedesátých let dvacátého století nastal trend co nejvíce přiblížit život na vesnici tomu městskému. Docházelo k postupné modernizaci, nebo alespoň k jejím snahám, a to hlavně u domácností s důrazem na pohodlnější život, jako například budování vodovodů, kanalizací, nebo rozvodu plynu. Bohužel docházelo i k přestavbám obydlí, v mnohých případech velmi neuváženě. Klasické stavební prvky byly nahrazovány modernějšími, které absolutně nezapadaly do vesnického stylu stavení. Až teprve v letech osmdesátých dochází k jisté regulaci.

Styl života na vesnici byl vždy rozdílný od toho ve městě. Byl spojen zejména se zemědělstvím, které bylo největším zdrojem obživy. Pochopitelně to byly i jiné obory jako sklářství, tkalcovství, porcelán, keramika a podobně. K rozmachu poválečného zemědělství docházelo zejména díky zavádění průmyslové mechanizace do tohoto odvětví. Po kolektivizaci v padesátých letech pak ke slučování půdy a statků. K největšímu rozmachu tohoto odvětví dochází od šedesátých až osmdesátých let. Příklad z Mělnicka, který se týká i této práce, tehdejší JZD Dřísy mělo pod sebou více než deset okolních obcí. Tehdy pracovalo v tomto odvětví podle odhadů více jak 40% obyvatel. Na konci osmdesátých let

---

<sup>34</sup> NOVÁČEK, Pavel a Peter MEDERLY. *Strategie udržitelného rozvoje*. Olomouc: G plus G, 1997. Učebnicové texty. ISBN 80-901-8962-6. s.40.

se tento model ale hroutí, výroba začíná být nerentabilní, spousta lidí nastupující generace začíná díky lepšímu vzdělání pracovat ve městech.

### 3.3.5 Hlavní osy rozvoje venkova

Hlavní myšlenkou rozvoje venkova je určitý soubor politických opatření, pravidel a rámců, které se soustředí na zachování charakteristických rysů venkova. Je rozdělena na tyto hlavní osy:

- **OSA I** – je zaměřena na podporu zemědělství, jeho konkurenceschopnosti podporu podnikání v tomto oboru, dále je to lesnictví, modernizace zemědělských produktů, investice do lesů, přidávání hodnoty zemědělským a potravinářským produktům, pozemkové úpravy, nebo využívání poradenských služeb<sup>35</sup>
- **OSA II** – ta je zaměřena hlavně na zlepšování životního prostředí a krajiny. Je zde zanesena například podpora zemědělců, kteří hospodaří v méně příznivých oblastech, podporují se i různé systémy které jsou šetrné k životnímu prostředí. Dále je to například trvalé využití lesní půdy, zlepšení životního prostředí a krajiny<sup>36</sup>
- **OSA III** – je zaměřena na rozvoj životních podmínek na venkově a diverzifikaci ekonomických aktivit. Jejím cílem je analyzovat jednotlivé problémy venkova, možnosti a potřeby, které by vedly k vytvoření nových pracovních příležitostí. Týká se samozřejmě i celkové úrovně života obyvatel na venkově. Řeší i negativní vlivy snižování populace, které jsou zejména spojeny s úbytkem pracovních příležitostí, a to právě v již zmiňovaném zemědělství<sup>37</sup>
- **OSA IV** – Jejím hlavním cílem je realizace Strategického plánu Leader, který je založen na spolupráci a partnerství. Jde především o zlepšení kvality života na venkově, posílení ekonomického potenciálu, zachování a zhodnocení kulturního dědictví. To vše vede k pozitivním efektům, které plynou ze spojení různých subjektů, které se angažují ve venkovském prostoru. Jedním konkrétním příkladem, který se týká i této práce, je

---

<sup>35</sup> [online]. [cit. 2022-10-06]. Dostupné z: doi:<https://eagri.cz/public/web/mze/venkov/program-rozvoje-venkova/program-rozvoje-venkova/opatreni-osy-ii/>

<sup>36</sup> [online]. [cit. 2022-10-06]. Dostupné z: doi:<https://eagri.cz/public/web/mze/venkov/program-rozvoje-venkova/program-rozvoje-venkova/opatreni-osy-ii/>

<sup>37</sup> [online]. [cit. 2022-10-06]. Dostupné z: <https://www.szif.cz/cs/eafrd~osa3?setCookie=true>

Svazek obcí Cecemínsko, který sdružuje sedm obcí v okrese Mělník a leader je obec Dřísy.<sup>38</sup>

### 3.3.6 Spokojenost občanů s životem a děním v obci

Po roce 1990 došlo na českém venkově, ale i v celé společnosti k výrazným změnám. Společenské změny představovaly hlavně určitý návrat k tradičním vlastnickým vztahům a liberalizaci společenského a ekonomického života v obci. Probíhající obnova právního řádu se pochopitelně dotkla i vesnických sídel.<sup>39</sup>

Spokojenost s bydlením na vesnici je poměrně vysoká, a to 91,1 %. Je to hlavně tím, že většina obyvatel na vesnici vlastní rodinný dům, popřípadě je spoluvlastníkem anebo v rodinném domě alespoň bydlí. Vnímání spokojenosti je pochopitelně velmi individuální. Co může být vyhovující pro jednoho, nemusí být pro druhého. Je to dané hlavně určitými povahovými rysy obyvatel na venkově. I přes aspekty, které nepřislubují větší spokojenost, jako jsou nižší platy větší nezaměstnanost a nedostupnost určitých služeb, mohou být obyvatelé se životem ve vsi naopak spokojeni. Na níže uvedených grafech přesně vidíme, jak je spokojenost se životem na vsi vnímána různými způsoby.

Obrázek 4: Grafické vyhodnocení dotazníku



Zdroj: <https://obec-novaves.cz/>

<sup>38</sup> [online]. [cit. 2022-10-16]. Dostupné z: <https://www.szif.cz/cs/eafrd~osa4>

<sup>39</sup> [online]. [cit. 2022-10-24]. Dostupné z: [file:///C:/Users/dell\\_/Downloads/perlin%20\(3\).pdf](file:///C:/Users/dell_/Downloads/perlin%20(3).pdf)

Obrázek 5: Grafické znázornění dotazníku



Zdroj: <https://obec-novaves.cz/>

## 4. Vlastní práce

### 4.1 Obec Ovčáry základní charakteristika

Obec Ovčáry leží v jihovýchodní části polabské nížiny, a to na pravém břehu řeky Labe. Nedaleko se nachází město Brandýs nad Labem – Stará Boleslav. Obcí vede železniční trať, vedoucí z Nymburka do Mělníka. Obec byla hlavně v minulosti známá pěstováním zeleniny a jezerem, které i když patří do katastru sousední obce Křenek, je stejně v povědomí lidí známo jako jezero Ovčáry.<sup>40</sup>

#### 4.1.1 Historie obce

Nejstarší doloženou písemnou zmínkou je zápis v archivu Vyšehradské kapituly: „Census in villa Obcziers sita prope civitatem Costelecz“. Zápis je ze dne 18.6. 1350. Dá se předpokládat, že obec je mnohem staršího původu. Vznikla podle předpokladů jako sousední obec Nedomice, a to díky snaze boleslavských kanovníků, po osídlení velmi řídké obydleného území. Tou dobou bylo v okolí mnoho hvozdů, které byly kdysi královské ale neměly žádnou cenu. Bylo tedy nutné, aby nevyužitý prostor byl zužitkován. Tento byl osazen poddanými kapituly. Dle profesora Práška takhle vznikly vesnice Hlavenec, Nedomice a Ovčáry. Druhá písemná zmínka o Ovčárech, pochází z roku 1390. Jeden díl Ovčár byl v držení maršálka krále Václava IV. Jana Čúcha ze Zásady. Ten je daroval jakémusi Markvartovi. Ovčáry, které byly původně v držení boleslavských kanovníků, přecházely postupně do šlechtické držby. Ovčáry pak měly více pánů, jmenovitě rytíře Vrábské, pány z Hrušova. Vrábští se roku 1574 účastnili povstání českých stavů proti císaři Ferdinandu I. a jejich majetek propadl v manství.<sup>41</sup>

Spojení a rozlučka obcí Ovčáry a Nedomice, které byly dříve samostatné celky každá se svým rychtářem. Tato samostatnost je potvrzena i Tereziánském katastru z let 1713-40, kde jsou obce uváděny samostatně. Avšak v roce 1842 se uvádí obce jako jeden celek, a to v tzv. Stablním katastru pod názvem Nedomice.

---

<sup>40</sup> [online]. [cit. 2023-02-26]. Dostupné z: <https://ovcary.cz/informace-o-obci/>

<sup>41</sup> [online]. [cit. 2023-03-01]. Dostupné z: <https://ovcary.cz/historie-obce/>



Obrázek 6: Zakreslené Nedomice



Zdroj: <https://ovcary.cz/historie-obce/>

Na obrázku č.6 vidíme zakreslené Nedomice od c.k. rakouského setníka a inženýra Jana Krištofa Müllera t roku 1720, zde jsou zakresleny Nedomice jako samostatná obec. Hospodářsky a společenský život se nicméně vyvíjel společně. Umělé spojení ale nepřineslo nic dobrého, společným pojítkem mezi obcemi byla vždy škola, kde vznikaly spory mezi dětmi, které si často s sebou nesly až do dospělosti. Vznikala sousedská ješitnost a patriotismus. Byla tedy snaha, a to hlavně ze strany občanů z Nedomic, opět obec rozdělit na samostatné celky. První žádost byla zamítnuta už v roce 1882 Zemským výborem. Další pak po první světové válce. Podařilo se to až v roce 1923, kdy vláda povolila rozluky těchto obcí. Byly samostatné i během II. světové války. V roce 1960 byl však zrušen Brandýšský okres, a obce připadly pod okres Mělník a opětovně byly spojeny. V roce 1990 v Nedomicích díky iniciativě některých občanů byla svolána schůze, kde se rozhodlo o osamostatnění Nedomic. Schválilo MV 24. listopadu 1990. Historie se opakuje. Do společenského dění zasáhla významným způsobem I. světová válka, celkem bojovalo na evropských frontách 111 mužů z Ovčár i Nedomic. Padlo 30 spoluobčanů, dodnes jsou v obou obcích na připomínku těchto hrdinů pomníky, které byly postaveny v roce 1923-24. Po II. světové válce, v době, která byla naplněna politickými a společenskými změnami a vlády se ujali komunisté, se samozřejmě podepsala na vybavenosti obce. Bylo to hlavně masivní přesvědčování místních zemědělců ke vstupu do JZD, které podle pamětníků provázely různé násilnosti. V šedesátých letech 20. století dochází i k rozmachu JZD které

obhospodařovalo celkem 688ha půdy. Tento tzv. „cibulářský kraj“ byl vždy velice úrodný na kořenovou zeleninu a její pěstování má v této oblasti velice dobrou tradici.<sup>42</sup>

#### 4.1.2 Obecní symboly

Každá obec může mít podle práva svůj znak a vlajku. Toto právo bylo v roce 1990 přiděleno a přiznáno zákonem o obcích. Do roku 1990 mohla používat znak pouze města, nyní podle zákona o obcích (§ 5), mohou užívat komunální symboly všechny obce od roku 2000 i kraje. Většina obcí tento znak a vlajku aktivně používá. Na základě žádosti obce se poté zapisuje do Registru komunálních symbolů (REKOS). Pokud obec chce vytvořit nové symboly, nebo žádá o úpravu těch stávajících, musí podat žádost předsedovi Poslanecké sněmovny. Následně žádost projednává Podvýbor pro heraldiku a vexilologii. Heraldická databáze obsahuje v současnosti 5425 obcí. Má to určitě svůj význam, a to hlavně pro současnost ale i pro zachování historie. Zápis do registru je bezplatný.<sup>43</sup>

Znak a vlajka byly uděleny na základě řádné žádosti tehdejší předsedkyně poslanecké sněmovny Miroslavou Němcovou a to v 26.června 2012. a to po projednání podvýboru pro heraldiku a vexilologii.

*„Znak je Zeleno-modře sníženým vlnitým břevnem dělený štít. Nahoře stříbrná ovce se zlatou zbrojí, dole zvon provázený po obou stranách odkloněným okurkovým květem s úponkem, vše zlaté.*

*Vlajka, list tvoří tři vodorovné pruhy, zelený, vlnitý bílý se třemi vrcholy a dvěma prohlubněmi a zvlněný modrý, v poměru 9:1:6. V zeleném pruhu bílá ovce se žlutou zbrojí. V modrém pruhu zvon provázený dvěma odkloněnými okurkovými květy s úponky, vše žluté. Poměr šířky k délce listu je 2:3.“<sup>44</sup>*


---

<sup>42</sup> [online]. [cit. 2023-03-01]. Dostupné z: <https://ovcary.cz/historie-obce/>, Kronika obce Ovčáry

<sup>43</sup> [online]. [cit. 2023-03-03]. Dostupné z: <https://www.smocr.cz/cs/cinnost/kultura-a-cestovni-ruch/a/obecni-symboly>

<sup>44</sup> [online]. In: . [cit. 2023-03-02]. Dostupné z: [https://ovcary.cz/formular/12-07-02\\_rozhodnuti\\_znak.pdf](https://ovcary.cz/formular/12-07-02_rozhodnuti_znak.pdf)

Obrázek 7: Znak a vlajka obce Ovčáry



Zdroj: [online]. In: . [cit. 2023-03-02]. Dostupné z: [https://ovcary.cz/formular/vlajka\\_a\\_znak.pdf](https://ovcary.cz/formular/vlajka_a_znak.pdf)

#### 4.1.3 Geografický popis, urbanistické řešení, přírodní podmínky

Obec Ovčáry se nachází v jihovýchodní části velmi úrodné polabské nížiny. Sousedí přímo s obcí Nedomice, se kterou v minulosti, jak již bylo zmíněno výše tvořila jeden celek. Obce společně nadále spolupracují, mají například společnou školu a školku. V blízkosti obce se nachází město Brandýs nad Labem, Stará Boleslav, Kostelec nad Labem, Neratovice. Nejbližší co se týče obsluhy například úřadů, je městys Všetaty. Celá zastavěná část leží na rovině, která je pro tento kraj typická. Je rozdělena do dvou částí, kdy první část je situována kolem hlavní silnice, která vede ze Staré Boleslavi na Mělník. Je zde soustředěno centrum obce, náves obecní úřad, místní restaurace. Nachází se tady spíše starší zástavba, většinou původní zemědělské usedlosti, které byly přestavěny na novější typ bydlení a malé venkovské domky. Je to vlastně původní historická část. Druhá část obce, se nachází směrem k řece Labi, tu tvoří většinou meziválečná a poválečná výstavba v rámci bádání bylo zjištěno, že ani jeden z obyvatelů v těchto domech není původní. V dolní části je umístěn i sportovní areál, na kterém je fotbalové hřiště. Původní rysy návsi podle studovaných a dochovaných fotografií, jsou už těžko rozeznatelné, ale částečně je můžeme identifikovat podle křížku se zvoníčkou.

Obrázek 8: Zvonička



Zdroj: <https://ovcary.cz/historie-obce/>

Přírodní podmínky jsou velice dobré a příznivé pro život. Je zde teplá oblast, suchá a mírná zima. Tato oblast spadá do středního Polabí, které má rovinný charakter, nadmořská výška je okolo 166 m n.m. Celá tato oblast je po staletí využívána k zemědělství. Území je prakticky odlesněno, půda je z velké části orná. Před rokem 1989 díky hospodaření JZD Dřísy, probíhala na většině katastru masivní až průmyslová výroba zeleniny, což samozřejmě neprospívalo životnímu prostředí.

#### 4.1.4 Občanská vybavenost obce

Jedním z významných hledisek, kterým lze přistupovat k tématu zabezpečení potřeb malých obcí, je pohled z hlediska spravedlnosti v prostoru a regionální soudržnosti. Základní služby jsou klíčovým prvkem důstojného a kvalitního života. Pokud regionální rozdíly v přístupu ke službám rostou, může to vést ke zvýšení nerovnosti ve společnosti a k vytváření nevyvážené struktury, která omezuje přístup k různým příležitostem. V případě rozdílů mezi městskými a venkovskými oblastmi by takový přístup mohl vést k systematické

diskriminaci malých venkovských obcí a mít negativní dopady na demografický vývoj, jako je například úbytek obyvatelstva, zrychlení procesu stárnutí a oslabování ekonomiky venkova.<sup>45</sup>

Občanská vybavenost v popisované obci, je dosti podobná těm v okolí. V sousední obci Nedomice je mateřská a základní škola, která poskytuje vzdělání pro žáky prvního stupně. Obě zmíněné podporují Obecní úřady Ovčáry a Nedomice. Na druhý stupeň potom děti musejí dojíždět do městyse Všetaty. Dále je zde maloobchodní prodejna a hostinec, kterou provozují místní podnikatelé a restaurace na fotbalovém hřišti. Ve zmíněných Všetatech je i zdravotní středisko, obvodní lékař, zubní středisko a možnost dalších služeb, jako je například pošta a drobné řemeslné a obchodní podniky. Za vyšší občanskou vybaveností je možné dojet do okresního města Mělník. Obecní úřad se snaží podporovat místní podnikání, například zvýhodněným nájmem apod.

#### **4.1.5 Dopravní obslužnost obce**

Dopravní obslužnost je obecně velmi důležitá, pro rozvoj obcí a měst. Má vliv i na rozvoj regionů a mnoho aspektů života obyvatel daného místa.

Silniční doprava probíhá na silnici druhé třídy ze Staré Boleslavi na Mělník. Je poměrně vytížená a dlouho se kraji nedařilo najít peníze na její rekonstrukci, minulý rok už ale proběhla celková rekonstrukce v první etapě, a to ze Staré Boleslavi na odbočku do obce Lhota. S druhou etapou jsou vážné komplikace v jednání s vlastníky pozemků, a to zejména s církví. Silnice je poměrně dost vytížená, hlavně nákladní dopravou, kvůli místní těžbě písku. V obci Ovčáry byl nainstalován i průjezdový radar s vestavěnou váhou. Veřejná doprava je zajišťována pomocí autobusové sítě, která zajišťuje propojení s ostatními obcemi a městy. Zároveň je napojena i na Pražskou integrovanou dopravu.

Obcí Ovčáry v okrese Mělník prochází železniční trať číslo 072, která vede ze směru Lysá nad Labem přes Všetaty, Mělník, Děčín a Ústí nad Labem. Tato trať je vybavena elektrifikací a je vhodná pro provoz osobních vlaků, rychlíků a spěšných vlaků, včetně nákladní dopravy. V roce 1942 byla v obci Ovčáry zřízena osobní železniční zastávka.<sup>46</sup> Nejbližší větší zastávkou je pak Stará Boleslav, kde je potom navazuje spojení do Prahy.

---

<sup>45</sup> [online]. [cit. 2023-03-12]. Dostupné z:

[https://www.soc.cas.cz/sites/default/files/publikace/obcanska\\_vybavenost\\_v\\_malych\\_obcich.pdf](https://www.soc.cas.cz/sites/default/files/publikace/obcanska_vybavenost_v_malych_obcich.pdf)

<sup>46</sup> [online]. [cit. 2023-06-20]. Dostupné z: <https://ovcary.cz/informace-o-obci/>

V tomto koridoru je důležitou dopravou po železnici i doprava nákladní, a to zejména kvůli Škodě Mladá Boleslav, Spolana Neratovice, nebo přístav pro lodní dopravu v Mělníku. V uvedeném regionu je železnice i významným zdrojem zaměstnanosti.

#### **4.1.6 Kultura a zájmová činnosti**

Kulturní činnost v obci má určitě velký význam, jak na kvalitu života obyvatel, soudržnost komunity. Společné kulturní aktivity a události umožňují lidem se navzájem poznávat a udržovat tradice a hodnoty. V obcích se často udržují různé místní tradice, které jsou často předávány z generace na generaci. Jsou to různé slavnosti a události, které připomínají místní kulturu a historii.

V obci Ovčáry je aktivních hned několik dobrovolných spolků, které se podílejí na různých akcích během celého roku. Jsou to zejména Sbor dobrovolných hasičů Ovčáry – Nedomice, dále pak Myslivecké sdružení Dřísy Ovčáry, FC Sokol Ovčáry a několik dalších subjektů ve formě občanského sdružení. Spoustu těchto spolků, které měly dlouholetou tradici, bohužel zaniklo, jako například Baráčníci. Je to již výše zmíněný problém, a to nezáměrně mladých lidí o tuto činnost.

#### **Sbor dobrovolných hasičů**

Sbor dobrovolných hasičů má dlouholetou tradici. V obci Nedomice byl založen již v roce 1889, v obci Ovčáry pak v roce 1941, a to na příkaz tehdejšího Okresního úřadu v Brandýse nad Labem, konkrétně 5.1. 1941. Do té doby zasahovali u požárů v Ovčárech právě hasiči z Nedomice. Kulturní a společenská aktivita hasičů v obou obcích je již velkou tradicí. Mimořádný význam měla v době okupace, kdy různá divadelní představení a jiné akce jejichž záměrem bylo vybrat více peněz na vybavení, měly i jiný význam, upevnění národního sebevědomí demokratického cítění a jistou formu odporu proti okupantům. Druh kulturních akcí, které pořádají místní hasiči se samozřejmě poněkud změnil, ale stále se podílejí na mnoha kulturních událostech jako jsou tradiční Máje s průvodem, dětský karneval, zabezpečují jiné akce a spolupracují s dalšími spolky v obci.<sup>47</sup>

---

<sup>47</sup> [online]. [cit. 2023-06-27]. Dostupné z: <https://hasici-ovcary.webnode.cz/historie/>

Obrázek 9: Vlajka SDH Ovčáry-Nedomice



Zdroj: <https://hasici-ovcary.webnode.cz/historie/>

### **Myslivecké sdružení Dřísy Ovčáry**

Myslivecké sdružení Dřísy – Ovčáry, s aktuálním počtem 28 členů, vzniklo spojením původně samostatných honiteb. V období samostatné existence obcí Ovčáry a Nedomice měla každá obec samostatnou honitbu a vlastní myslivecké sdružení. Po roce 1960 došlo ke sloučení obcí a od té doby byla myslivost provozována v katastru obou obcí společně myslivci z Ovčár a Nedomice. V první polovině 80. let dochází k dalšímu nařízenému slučování honiteb a vzniká Myslivecké sdružení Dřísy – Ovčáry, které obhospodařovalo honitbu v katastrech obcí Ovčáry, Nedomice, Dřísy, Lhota, část Konětop, Všetat, Kostelce nad Labem (Mezimostí). Doba bezprostředně po sloučení byla poznamenána jeho nařízenou formou, velmi rychle se ale vztahy narovnaly a vzniklé sdružení dodnes drží pospolu. V druhé polovině 80. let se do vedení sdružení díky své odbornosti dostali lidé, kteří nebyli navázáni na tehdejší režim. Díky tomu po revoluci v roce 1989 pokračovalo vedení sdružení beze změny a jeho kontinuita v podstatě trvá dodnes. V roce 1993 dochází k vzniku nových honiteb, jejichž vlastníky jsou honební spolčenstva, sdružující majitele honebních pozemků. Vzniká honební spolčenstvo Ovčáry – Nedomice (později HS Ovčáry), které vlastní honitbu, která z velké části odpovídá původní honitbě (Ovčáry, Nedomice, Dřísy, Lhota), ale již bez podstatnějších částí katastrů okolních obcí. Od té doby se hranice honitby

mění jen nepatrně. Myslivecké sdružení, které je uživatelem honitby, sdružuje členy ze všech našich obcí, na rozdíl od řady ostatních mysliveckých sdružení zde v 90. letech nebyly tendence k opětovnému rozdělení. V honitbě jsou vybudována myslivecká zařízení k lovu zvěře – sedačky, kazatelny, které slouží k individuálnímu lovu, na podzim a v zimě jsou pořádány kolektivní lovy (hony) na drobnou zvěř, případně lesní naháňky na zvěř černou. Péče o myslivecká zařízení, jejich opravy a budování nových je významnou součástí brigád, pořádaných mysliveckým sdružením.

Ještě v 50. letech 20. století byly hlavními druhy lovné zvěře v naší honitbě koroptev, zajíc a divoký králík. V dalších desetiletích prudce poklesly stavy koroptví, ale postupně narůstaly stavy bažantů a srnčí zvěře. V 70. letech byly úlovky zajíců a bažantů nejvyšší. V 80. letech pak prakticky vymizel divoký králík (myxomatóza). Divoké prase (černá zvěř) bylo v tuto dobu ještě poměrně vzácné. Od 90. let narůstaly počty ulovených prasat a lišek a postupně klesaly počty zajíců a bažantů, po roce 2010 se již zajíci prakticky neloví. Nově se však v honitbě objevuje dančí zvěř.

V 70. a 80. letech se zajíci lovili i odchycem do sítí, s jejich naháněním pomáhaly i školní děti a členové rodin myslivců. Ve stejné době také docházelo k umělému odchovu bažantů, který s malými přestávkami a v pozměněné (výrazně vylepšené) podobě pokračuje dodnes. Na přelomu 80. a 90. let byly ve větší míře odchovávány a vypouštěny divoké kachny (tůň u starého Labe). Po roce 2000 byly krátkou dobu vypouštěny do honitby i uměle odchované koroptve. Po roce 2010 bylo započato s umělým odchovem zajíců, mláďata byla vypouštěna do honitby. Vzhledem k náročnosti chovu od toho bylo později upuštěno.

Významnou součástí mysliveckých aktivit je příkrmování a péče o zvěř. Každý člen mysliveckého sdružení má přidělen zásyp, kam v době strádání (konec léta až jaro) pravidelně zaváží krmivo pro drobnou zvěř. V lesních částech honitby a ve vybraných místech mimo les jsou přes zimu instalovány jesle (krmelce) pro příkrmování senem a vojtěškou. Na sušších místech honitby byly vybudovány jednoduché napáječky pro zvěř. Pro srnčí zvěř je podáváno medikované krmivo pro potlačení parazitů, v minulosti byly v honitbě pravidelně pokládány vakcíny proti vzteklině lišek. Podél frekventovaných komunikací, kde hrozí střety zvěře s motorovými vozidly, je aplikován pachový odpuzovač. V době seče pícnin jsou ve spolupráci se zemědělci procházeny travní porosty se psy a jsou vyhledávána srnčata jako ochrana před jejich zraněním či usmrcením sklizňovou technikou.

Myslivecké sdružení vlastní hájovnu v Nedomicích, kde jsou zahajovány a ukončovány společné lovy, konají se zde pravidelné schůze, ve spolupráci s okresním



mysliveckým spolkem Mělník jsou zde pořádány zkoušky upotřebitelnosti loveckých psů a pro veřejnost je pravidelně počátkem června pořádán Myslivecký den. Objekt myslivny využívají i ostatní spolky a samosprávy v obcích Ovčáry a Nedomice k pořádání některých svých akcí pro veřejnost (pálení čarodějnic, letní kino apod.). Myslivna také slouží k uskladnění krmiva pro zvěř, je zde uložen materiál pro opravy a budování mysliveckých zařízení v honitbě.<sup>48</sup>

### **FC Sokol Ovčáry**

Sportovní činnost v obci Ovčáry je úzce spojena s aktivitou místního Sokola, který byl založen v sousedních Nedomících v roce 1909, kdy Ovčáry a Nedomice tvořily jednu obec. Sokol se zaměřoval především na gymnastická cvičení pro všechny věkové kategorie. Zvláštní kapitolou sportovního dění v obci byl lední hokej, který se začal organizovaně hrát nejprve v Nedomících a poté také v Ovčárech v roce 1941. Postupem času se úroveň obou týmů zlepšovala a v roce 1948 se oba kluby sloučily do TJ Sokol.

Fotbal se v Ovčárech a Nedomících hrál již dříve, než byl oficiálně založen fotbalový oddíl. V roce 1972 se podařilo získat pozemek o rozloze 96 arů pro fotbalové hřiště a členové TJ Sokol ho připravili pro hru. V roce 1973 byl založen oddíl kopané TJ Sokol Ovčáry. Aby byl oddíl přihlášen do soutěže, musely být vyřešeny problémy s kabinami pro hráče. Místo stavby bylo rozhodnuto zakoupit dvě vyřazené tramvaje, které byly upraveny pro fotbalisty. V roce 1973 se TJ Sokol Ovčáry přihlásil se dvěma týmy – muži a žáky do soutěží okresu Mělník. Po sametové revoluci v listopadu 1989 došlo k výrazným změnám v činnosti Sokola Ovčáry, který byl ovlivněn pádem totalitní komunistické moci v Československu.

V jarních měsících roku 1990 se Sokol připojil k obnovené Československé obci sokolské. Fotbalový oddíl nadále pokračoval ve své činnosti, i když postupně docházelo ke snižování dotací pro tuto činnost. V reakci na tyto změny se výbor TJ rozhodl rozšířit výtěžnou činnost, zejména prostřednictvím pořádání více zábav v areálu fotbalového hřiště. Od léta 1993 se také začalo provozovat hostinské služby na základě udělené koncese okresním úřadem v Mělníku.<sup>49</sup>

Od roku 2017 se vedení fotbalu ujímají mladí lidé, kteří zde zakládají přípravku, mladší žáky, starší žáky i dorost. Na fotbalové hřiště se v roce 2022 podařilo

---

<sup>48</sup> Zdroj: člen Mysliveckého sdružení Dřísy – Ovčáry Ing. Josef Holec, Ph.D.

<sup>49</sup> [online]. [cit. 2023-07-05]. Dostupné z: <https://ovcary.cz/tj-sokol-ovcary/>

získat dotaci od Národní sportovní agentury a byla vybudována nová automatická závlaha a přístřešky střídaček. Místní fotbalisté pořádají různé společenské akce, jako jsou zábavy, nebo sportovní plesy, pomáhají rovněž při organizaci dětského dne, který je pořádán právě na fotbalovém hřišti.

Obrázek 10: Znak fotbalového klubu



Zdroj: Dostupné z: <https://ovcary.cz/tj-sokol-ovcary/>

#### 4.1.7 Organizační struktura obce

Obec Ovčáry je spravována následujícími orgány: Starosta obce, místostarosta obce a zastupitelstvo, které se skládá ze 9 členů. Zastupitelé také pracují ve dvou výborech, konkrétně ve finančním výboru, kde je předseda a dva členové, a v kontrolním výboru, který má též předsedu a dva členy. Tyto orgány hrají důležitou roli v řízení a správě obce Ovčáry.

#### 4.1.8 Účast obce ve Sdružení obcí „Cecemínsko“

Sdružení obcí je organizace, která sdružuje více než jednu obec za účelem spolupráce a zastupování společných zájmů. Má různé funkce a úkoly, které se mohou lišit v závislosti na konkrétních cílech a potřebách daného sdružení. Níže jsou uvedeny některé z hlavních funkcí, které sdružení obcí často plní:

- Sdružení obcí zastupuje zájmy svých členských obcí před různými orgány a institucemi na místní, regionální nebo národní úrovni

- Spolupráce a koordinace: Sdružení obcí umožňuje spolupráci a koordinaci mezi jednotlivými obcemi. Může například organizovat setkání, konference nebo pracovní skupiny, kde se zástupci obcí mohou setkat, sdílet informace, zkušenosti a společně řešit problémy
- Poskytování služeb a podpora: Sdružení obcí může nabízet různé služby svým členským obcím, jako je právní poradenství, odborné konzultace, školení, administrativní podpora nebo sdílení informací
- Informační a komunikační platforma: Sdružení obcí může sloužit jako prostředník pro sdílení informací mezi členskými obcemi
- Ovlivňování politiky: Sdružení obcí může mít vliv na tvorbu politik a předpisy, které se týkají místních samospráv. Účastní se konzultačních procesů, připomínkování zákonů a může vyvíjet tlak na změny, které jsou pro obce důležité<sup>50</sup>

Svazek obcí Cecemínsko je dobrovolný svazek obcí, v okrese Mělník a Praha – Východ. Jeho název vznikl podle hřbetu Cecemín, jehož nadmořská výška se pohybuje mezi 181 až 236 m.n.m. Cecemínský hřbet vystupuje z Mělnické kotliny a má převýšení až 55 m. Nejvyšším bodem tohoto hřbetu je vrch Cecemín – 236 m. Vrch je opředen mnoha bájemi a pověstmi. Ke konci devátého století zde vznikla jedna z prvních vinic v Čechách. Víno na ní podle pověsti pěstoval svatý Václav se svou babičkou svatou Ludmilou.

Své sídlo má v obci Dřísy a jeho hlavním cílem, je rozvoj mikroregionu. Svazek sdružuje celkem 7 obcí. Kromě již zmíněné sídelní obce jsou to ještě obce Ovčáry, Nedomice, Sudovo Hlavno, Konětopy, Hlavenec a Lhota. Dobrovolný svazek obcí "Cecemínsko" byl založen dne 17.10.2003. Zakládajícími členy byly obce Dřísy, Konětopy, Nedomice, Ovčáry Sudovo Hlavno. Hlavním cílem založení svazku bylo připravit a vybudovat tlakovou kanalizaci a společnou čistírnu odpadních vod, a následně zajistit provoz těchto zařízení.

Na zasedání členské schůze DSO Cecemínsko dne 28.6.2007 se k svazku připojily obce Kostelní Hlavno a Hlavenec. Tím se rozšířil rozsah společných činností o spolupráci v oblasti životního prostředí, infrastruktury, rozvoje kultury, cestovního ruchu a sociálních služeb. Dne 27.března 2008 se novým členem svazku stala také obec Lhota. Nicméně obec

---

<sup>50</sup> [online]. [cit. 2023-10-15]. Dostupné z: <https://www.priruckazastupitele.cz/19-spoluprace-obci-v-ceske-republice/>

Kostelní Hlavno se rozhodla vystoupit ze svazku na základě své žádosti. Toto vystoupení bylo schváleno na členské schůzi svazku dne 13.12.2016.<sup>51</sup>

Dne 4. března 2010 schválil Státní zemědělský intervenční fond žádosti o dotaci v rámci 8. kola příjmu žádostí, které probíhalo od 6. do 26. října 2009, v rámci Programu rozvoje venkova. Jednou z úspěšných žádostí byla společná žádost obcí Dřísy, Nedomice a Ovčáry, pojmenovaná jako "Cecemínsko – ČOV a tlaková kanalizace - I. etapa", a tato žádost obdržela dotaci ve výši 43 200 000 Kč. Dotace byla přidělena v rámci Programu rozvoje venkova. V září 2012 byla uvedena do provozu čistírna odpadních vod která se nachází v katastru obce Dřísy. Nyní se probíhá čtvrtá etapa tohoto společného projektu.

Svazek obcí Cecemínsko hospodařil za rok 2022 s vyrovnaným rozpočtem, a to na straně příjmů i výdajů částkou 2663000 Kč.<sup>52</sup>

Obrázek 11: Mapa svazku obcí Cecemínsko



Zdroj: Dostupné z: [online]. [cit. 2023-07-16]. Dostupné z: [http://www.ceceminsko.cz/ceceminsko\\_info.htm](http://www.ceceminsko.cz/ceceminsko_info.htm)

## 4.2 Udržitelný rozvoj v obci Ovčáry

V této kapitole jsou prezentovány vybrané ukazatele udržitelného rozvoje pro danou obec, které jsou rozděleny do tří základních pilířů. Sociální pilíř zahrnuje ukazatele jako

<sup>51</sup> [online]. [cit. 2023-07-16]. Dostupné z: [http://www.ceceminsko.cz/ceceminsko\\_info.htm](http://www.ceceminsko.cz/ceceminsko_info.htm)

<sup>52</sup> [online]. [cit. 2023-07-31]. Dostupné z: <http://www.ceceminsko.cz/>

účasť ve volbách, index vzdelanosti a index stáří. V rámci environmentálního pilíře je sledován indikátor nakládání s komunálním odpadem. Ekonomický pilíř zahrnuje ukazatele jako je výstavba nového Komunitního centra, nebo modernizaci v místním sportovním areálu. Data pro tyto ukazatele byla získána prostřednictvím veřejných databází dostupných na internetu.

#### **4.2.1 Ekonomický pilíř**

V roce 2023 se obci podařilo úspěšně završit některé z dlouhodobě plánovaných investic, díky účinnému využití rozmanitých dotačních programů. Díky těmto programům se podařilo úspěšně realizovat klíčové projekty, které měly zásadní vliv na rozvoj a modernizaci obce. 13.1 2022 byla zahájena výstavba nového Komunitního centra, která byla dokončena 31.3. 2023. Celková cena výstavby Komunitního centra činila 10 491 623 Kč, což byla značná částka, ale s pomocí dotace ve výši 8 348 072 Kč poskytnuté Ministerstvem pro místní rozvoj se podařilo zajistit výraznou finanční podporu. Důležitou roli sehrál také Integrovaný regionální operační program, který přispěl k uskutečnění tohoto projektu. Komunitní centrum je místem, které se využívá pro různé akce, společenské setkání, bude sloužit i seniorům apod.<sup>53</sup> V obci byla dokončena výstavba komunitního centra, což byl úspěšný projekt. Tento nový přírůstek je nepochybně prospěšným přínosem pro zdejší komunitu, ačkoli budoucnost nám ukáže, jak efektivně bude plnit svou úlohu. Je třeba si však uvědomit, že s sebou může přinést i některé nevýhody.

Prvním z potenciálních problémů může být finanční zátěž pro obec. Provoz komunitního centra může být nákladný, a obec bude na jeho provoz muset vydávat prostředky ze svého rozpočtu. Další výzvou jsou organizační obtíže. Správa komunitního centra může být komplexní a vyžaduje úsilí dobrovolníků nebo placených zaměstnanců. Musí se zajistit efektivní provoz a koordinaci různých aktivit, aby centrum plnilo svůj účel. Někdy se komunitní centra setkávají s nízkou účastí. I když je centrum k dispozici, může se stát, že se lidé neangažují tolik, jak bychom si přáli. Je důležité najít způsoby, jak podnítit zájem a aktivitu v centru, aby skutečně sloužilo komunitě a dosáhlo svých cílů.

---

<sup>53</sup> [online]. [cit. 2023-07-25]. Dostupné z: <https://ovcary.cz/komunitni-centrum/>

V roce 2022 se podařilo úspěšně dokončit dlouho plánovaný projekt, který se týkal částečné rekonstrukce fotbalového hřiště. Tato modernizace zahrnovala instalaci nového zavlažovacího systému, výstavbu nového zábradlí a instalaci moderních přístřešků pro střídačky. Celkové náklady na tuto modernizaci činily 2 001 187 Kč. Jedním z klíčových faktorů, který umožnil realizaci tohoto projektu, byla finanční podpora od Národní sportovní agentury ve výši 1 257 266 Kč, což výrazně snížilo finanční zátěž pro obec. Obec se zapojila do financování projektu částkou 743 921 Kč. Kromě této jednorázové investice, obec každoročně přispívá do činnosti fotbalového klubu částkou 40 000 Kč.<sup>54</sup> Plánuje se výstavba multifunkčního hřiště, které bude sloužit nejenom fotbalovému klubu, ale také širší veřejnosti. To přinese nové možnosti pro sportovní aktivity, volný čas a setkávání obyvatelstva, a také přiláká pozornost a zájem dalších lidí z okolí.

Díky těmto investicím a podpoře sportu se obec stává atraktivnějším místem pro bydlení, zlepšuje se kvalita života obyvatel a posiluje se soudržnost mezi lidmi.

Zde je nutné popsat podobnou situaci jako u výše zmíněného komunitního centra. Modernizace fotbalového hřiště znamená lepší podmínky pro sportovní aktivity a zvýšení atraktivity pro fotbalový klub a jeho hráče. Investice do sportu a společných aktivit mohou posílit soudržnost mezi obyvateli, což může vést k silnější komunitě. I když obec obdržela finanční podporu, stále musela investovat částku 743 921 Kč do projektu, což může omezit dostupné zdroje pro jiné důležité obecní potřeby. Modernizované sportovní zařízení bude vyžadovat pravidelnou údržbu a provozní náklady, které mohou být v budoucnosti vysoké. Pokud obec každoročně přispívá částkou 40 000 Kč do činnosti fotbalového klubu, může to být finanční zátěž, která musí být pečlivě plánována. Je vhodné při těchto situacích hledat nějaký kompromis, který bude maximalizovat výhody pro obec. Obec by mohla hledat další způsoby financování projektu než pouze obecní rozpočet. To může zahrnovat hledání dalších grantů, nebo sponzorů z místního podnikatelského sektoru. Plánované multifunkční hřiště by mohlo být otevřeno nejen fotbalovému klubu, ale také širší veřejnosti. To by zvýšilo jeho využití a příjmy z poplatků za pronájem. Důležité je pravidelné monitorování a hodnocení výkonu sportovního zařízení a jeho dopadu na komunitu. Na základě získaných dat může obec upravit své strategie a plány.

---

<sup>54</sup> [online]. [cit. 2023-07-25]. Dostupné z: <https://ovcary.cz/rozpocety-obce/>

Obrázek 12: Studie Komunitního centra



Zdroj: Dostupné z: [online]. [cit. 2023-07-31]. Dostupné z: <https://ovcary.cz/komunitni-centrum/Začátek formuláře>

#### 4.2.2 Sociální pilíř

**Index stáří** – tento indikátor udává poměr počtu obyvatel v předproduktivním a poproduktivním věku k počtu obyvatel, kteří jsou v produktivním věku. Ukazatel indexu stáří má především za úkol odhadovat potenciální budoucí vývoj obce a tím i možnosti jejího rozvoje. Pokud je v populaci větší podíl starších osob, znamená to demografické stárnutí populace. Pokud se index blíží nule, je více obyvatel v předproduktivním věku, čím více se index vzdaluje od nuly, tím větší podíl tvoří produktivní nebo postproduktivní věkové skupiny. Demografické stárnutí populace s sebou přináší pochopitelně větší náklady na občanskou obslužnost jako jsou sociální nebo zdravotní služby.<sup>55</sup>

Celkem obyvatel- 514

- Počet obyvatel ve věku 0-14 let – 82
- Počet obyvatel ve věku 65 a více let – 83
- Počet obyvatel ve věku 15–64 let – 349

Index stáří v obci Ovčáry: 1,02.

Demografické stárnutí populace v obci Ovčáry je zřejmé z dat, které jsou k dispozici. Index stáří (1,02) ukazuje, že v obci je vyšší podíl obyvatel ve věku 65 let a více než ve věku 0-14 let.

---

<sup>55</sup> [online]. [cit. 2023-08-03]. Dostupné z: <https://www.czso.cz/csu/czso/pocet-obyvatel-v-obcich-k-112023>

Popsaná situace má několik příčin:

- **Nízká míra natality:** V obci není dostatečně vysoká míra natality, tedy narození nových dětí, může se postupně zvyšovat podíl starší populace
- **Prodlužování délky života:** Zlepšení zdravotní péče a životních podmínek vede k delšímu přežívání obyvatel, což zvyšuje podíl starší populace
- **Migrace mladší generace:** Mladší generace hledá lepší pracovní příležitosti nebo vyšší kvalitu života jinde, což vede k migraci z obce do větších měst nebo jiných regionů

Navrhovaná opatření mohou vypadat takto:

- **Podpora natality:** Podpora programů pro rodiny a zlepšení mateřských a rodičovských podpor může podpořit natalitu v obci
- **Podpora ekonomického rozvoje:** Vytváření pracovních příležitostí a podpora podnikání mohou zvýšit atraktivitu obce pro mladší generaci a snížit migrační tlak
- **Imigrace:** Otevřenost obce pro nové přistěhovalce může vyvážit demografickou strukturu

Je důležité, aby obec spolupracovala s místními regionálními orgány a organizacemi, aby mohla efektivně řešit demografické výzvy a zajistit udržitelnost komunity.

**Účast ve volbách** – účast ve volbách do obecních zastupitelstev je zásadní pro aktivní občanství, kvalitní správu a udržitelný rozvoj obce. V minulosti, nebyl o tyto volby příliš zájem, situace se ale v posledních letech výrazně zlepšila, občané se zajímají o dění v obci a možnost změnit věci k lepšímu. Nutno podotknout, že do zastupitelstva v posledních dvou volebních obdobích kandiduje stále větší množství mladých lidí.

Obrázek 13: Volební účast do zastupitelstva obce Ovčáry 23.9-24.9.2023

Počet volených členů zastupitelstva	Počet volebních obvodů	Okrsky			Voliči v seznamu	Vydané obálky	Volební účast v %	Odevzdané obálky	Platné hlasy
		celkem	zpr.	v %					
9	1	1	1	100,00	392	213	54,34	208	1 795

Kandidátní listina		Hlasy		Počet kandidátů	Přepočtený základ dle počtu kandidátů	Přepočtené % platných hlasů	Počet mandátů	Podíly hlasů
číslo	název	abs.	v %					
1	Ovčáry 2022	1 159	64,57	9	1 795,00	64,56	6	☒
2	"Ovčáry pro všechny"	636	35,43	9	1 795,00	35,43	3	☒

Dostupné z: <https://www.volby.cz/>



**Index vzdělanosti** – Index vzdělanosti je statistický ukazatel, který slouží k měření úrovně vzdělání v dané populaci, regionu nebo zemi. Jeho hlavním účelem je poskytnout informace o úrovni vzdělání obyvatelstva a pomoci při hodnocení a porovnávání vzdělanostních trendů mezi různými geografickými oblastmi. Uvedené údaje pochází ze sčítání lidí domů a bytů v roce 2021.

Obyvatelstvo ve věku 15 a více let podle dosaženého vzdělání:

- Základní včetně neukončeného – 57
- Střední včetně vyučení bez maturity – 176
- Úplné střední s maturitou – 130
- Vyšší odborné – 2
- Vysokoškolské – 26

Index vzdělanosti v obci Ovčáry: 0,46

Index vzdělanosti je užitečným nástrojem pro hodnocení úrovně vzdělání v dané obci nebo regionu. Nízký index vzdělanosti může naznačovat nedostatečné vzdělávací možnosti a omezený přístup k vzdělání pro obyvatele dané obce. Zlepšení situace může mít pozitivní dopad na obec v mnoha ohledech, včetně kvality života a sociální soudržnosti. Podle indexu vzdělanosti můžeme pozorovat, že většina obyvatel má střední vzdělání včetně vyučení bez maturity a úplné střední vzdělání s maturitou. Méně obyvatel má vysokoškolské nebo vyšší odborné vzdělání. V popisované obci zajišťuje základní vzdělání prvního stupně ZŠ a MŠ sousední obec Nedomice. Před rokem 1989 měla na vzdělanost v regionu vliv i určitá místní příslušnost, bylo zde mnoho dnes již zaniklých podniků, které měly ve většině případech vlastní vzdělávací zařízení, většinou učňovského nebo středního odborného zaměření. (Spolana Neratovice, Cukrovar Mělník, JZD Dřísy).

Zde jsou uvedeny návrhy, jak se pokusit v budoucnu tuto situaci řešit:

- **Rozšíření vzdělávacích příležitostí:** Dostupnost vzdělávání pro všechny obyvatele obce. To může zahrnovat rozšíření školních zařízení, financování stipendií nebo grantů pro studenty a investice do kvalitního vzdělávání
- **Rozvoj vzdělávací infrastruktury:** Investice do modernizace škol mohou zvýšit kvalitu vzdělání a motivovat studenty ke studiu. Moderní vzdělávací zařízení mohou také přitahovat kvalifikované učitele

- **Zlepšení informovanosti:** Informování obyvatel o důležitosti vzdělání a jeho dlouhodobých výhodách může motivovat více lidí ke studiu. Kampaně osvěty a mentorování mohou hrát klíčovou roli v tomto procesu. V této věci lze využít například i popisované komunitní centrum v obci, které bylo nedávno dokončeno a nemá zatím využití
- **Podpora vyššího odborného vzdělání:** Zvýšení počtu absolventů vyššího odborného vzdělání může přispět k rozvoji místního průmyslu a zaměstnanosti. Spolupráce s místními firmami a průmyslovými partnery může vést k vytváření programů, které budou lépe odpovídat potřebám pracovního trhu
- **Dopady na obec:** Zvýšení indexu vzdělanosti může pozitivně ovlivnit obec tím, že se zvýší výkonnost pracovní síly, sníží se míra nezaměstnanosti, zvýší příjmy obyvatel alepší jejich životní podmínky. Navíc může přilákat různé investory a podnikatele, kteří hledají kvalifikované pracovníky.

Celkově lze říci, že zlepšení indexu vzdělanosti má potenciál přinést mnoho výhod pro obec, včetně ekonomického růstu, sociální stability a celkového rozvoje. Je však potřebné zmínit, že takové změny mohou vyžadovat dlouhodobé investice a úsilí, a proto je důležité spolupracovat s místními autoritami, školami, firmami a komunitou jako celkem, aby se dosáhlo pozitivních výsledků.

Dalším důležitým faktorem je dopravní obslužnost, která má také vliv na zmíněný index vzdělanosti. Je to jednak četnost spojů a jejich návaznost, situace v tomto směru je poměrně neuspokojivá, hlavně co se týče autobusové přepravy, zejména do Prahy. Je nutné podotknout, že popisovaná situace se týká spíše středoškolského a vysokoškolského vzdělání. Základní vzdělání prvního a druhého stupně je z dopravní obslužnosti bez problémů, první stupeň v sousední obci Nedomice a druhý ve Všetatech kde je autobusová přeprava a její četnost dostačující. Zajištění dostatečné a efektivní dopravní infrastruktury může ovlivnit přístup obyvatel k vzdělávacím institucím a tím i jejich schopnost získat kvalitní vzdělání.

Možnosti řešení:

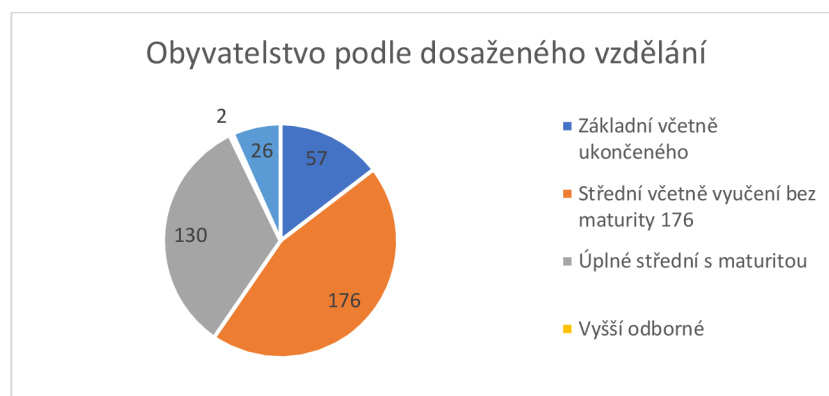
- 1. Dostupnost škol a vzdělávacích institucí:** Dopravní infrastruktura, včetně silnic, veřejné dopravy a dostupnosti školních autobusů, může ovlivnit, jak snadno se

studenti mohou dostat do škol a vzdělávacích zařízení. Pokud jsou tyto instituce obtížně dostupné kvůli nedostatku dopravy, může to odradit studenty od studia

- 2. Dostupnost vysokoškolských institucí:** Pro studenty, kteří chtějí pokračovat ve vysokoškolském vzdělání, je důležité mít přístup k univerzitám a vysokým školám. Dopravní síť může ovlivnit, zda mají studenti možnost studovat na vysokých školách mimo svou obec nebo region
- 3. Dojíždění k práci:** Pro rodiče a pracující studenty je důležité mít možnost dojíždět do práce a zároveň se věnovat vzdělání. Kvalitní a dostupná doprava může umožnit lidem udržet si pracovní místa a zároveň se vzdělávat
- 4. Přístup ke knihovnám a dalším zdrojům:** Doprava může také ovlivnit přístup ke knihovnám a dalším vzdělávacím zdrojům. Pokud jsou tyto zdroje obtížně dostupné, může to omezit možnosti studentů studovat mimo školu
- 5. Sociální izolace:** Nedostatečná dopravní obslužnost může vést k sociální izolaci a omezenému kontaktu s vnějším světem. To může ovlivnit motivaci k vzdělání a studiu
- 6. Omezení možností pro vzdělávání dospělých:** Dostupná doprava může ovlivnit i možnosti pro vzdělávání dospělých obyvatel obce. Pro lidi, kteří chtějí doplňovat své vzdělání nebo se přeškolovat, je důležité mít možnost dostat se k vzdělávacím institucím.

Celkově lze říci, že dobrá dopravní obslužnost může zlepšit přístup obyvatel k vzdělání a tím i pozitivně ovlivnit index vzdělání. Je třeba brát v úvahu, že to může zahrnovat investice do infrastruktury, veřejné dopravy a plánování dopravy tak, aby byly vzdělávací instituce dostupné pro všechny obyvatele dané obce nebo regionu.

Graf: 1: Vzdělanost obyvatelstva



Zdroj: vlastní zpracování

### 4.2.3 Ekologický pilíř

**Nakládání s odpady** – Správné nakládání s odpady představuje klíčový aspekt pro udržitelný rozvoj obce, ochranu životního prostředí a zlepšení zdraví jejích obyvatel. Tento náročný úkol vyžaduje úzkou spolupráci mezi občany, místní samosprávou a dalšími zainteresovanými subjekty. V souladu se zákonem musí obce dodržovat odpadové předpisy a plnit stanovené standardy životního prostředí, aby se vyhnuly případným sankcím.

V centrální části obce jsou strategicky umístěny kontejnery na třídění odpadu. Tyto kontejnery slouží k separaci papíru, skla, plastů, textilu a nápojových kartonů. Občané ze spodní části obce preferují tyto kontejnery, zatímco občané z horní části obce mají k dispozici kontejnery poblíž železničního přejezdu, včetně kontejneru na kovový odpad.

Obecní úřad pravidelně dvakrát ročně zajišťuje kontejner na nebezpečný odpad a velkoobjemový odpad. Pro elektroodpad je na dvoře obecního úřadu vyhrazena speciální nádoba. Občané mohou likvidovat větší domácí spotřebiče ve sběrném místě sousední obce Nedomice, která se účastní kolektivního systému zpětného odběru společnosti Elektrowin a.s., specializující se na zpracování, využití a odstranění elektrozařízení a elektroodpadu. Toto místo je vyčleněno u místní základní školy, která z této činnosti určitým způsobem profituje.

Každé úterý probíhá pravidelný svoz komunálního odpadu z obce, za což občané platí roční poplatek. Pro fyzické osoby přihlášené v obci činí poplatek 700 Kč, zatímco občané nad sedmdesát let platí sníženou částku 600 Kč za kalendářní rok. Za svoz odpadu je odpovědná společnost FCC Environment s.r.o., a obec za rok 2022 zaplatila za odvoz komunálního odpadu částku ve výši 433 000 Kč.<sup>56</sup>

Celkově lze konstatovat, že obec Ovčáry disponuje dostatečným množstvím ekologických možností pro likvidaci odpadu a zpřístupňuje je občanům na vysoké úrovni dostupnosti. Tímto se aktivně přispívá k udržitelnému rozvoji, ochraně životního prostředí a zdraví obyvatel této obce. Přesto by ale stále existují možnosti, pro další zlepšení a rozšíření těchto aktivit.

Zde jsou uvedena další řešení:

- 1. Vzdělávání a osvěta:** Obec by mohla investovat do vzdělávacích programů a osvěty o třídění odpadu a udržitelném nakládání s ním. Informování obyvatel o správném

---

<sup>56</sup> [online]. [cit. 2023-08-06]. Dostupné z: <https://ovcary.cz/rozpocty-obce/>

třídění a recyklaci může zvýšit efektivitu separace odpadu a snížit množství smíšeného odpadu.

2. **Odpadové stanice:** Zřízení více odpadových stanic nebo sběrných míst v různých částech obce by mohlo zlepšit dostupnost pro občany a usnadnit likvidaci různých druhů odpadu.
3. **Recyklační programy:** Obec by mohla zvážit rozšíření recyklačních programů na další druhy materiálů, jako jsou baterie, nebo organický odpad.
4. **Snížení poplatků pro seniory:** Pro občany nad sedmdesát let by mohla obec zvážit další snížení poplatků za svoz komunálního odpadu nebo dokonce poskytovat tuto službu zdarma. Snížením nebo dokonce zrušením poplatků můžeme zlepšit finanční situaci starších občanů. Vše ovšem závisí na finanční situaci obce, abychom neohrozili další projekty.
5. **Vytvoření a podpora místních iniciativ:** Snažit se zapojit místní skupiny a dobrovolníky, kteří se věnují ochraně životního prostředí a třídění odpadu, může také přispět k udržitelnému rozvoji obce.

Celkově je cílem dalších řešení podporovat udržitelný rozvoj obce. Je důležité, aby se obec neustále snažila inovovat a přizpůsobovat své postupy a programy aktuálním potřebám a vývoji v oblasti odpadového hospodářství.

#### 4.2.4 Dotazníkové šetření spokojenosti občanů

Kapitola s názvem "Dotazníkové šetření spokojenosti občanů" se věnuje podrobné analýze názorů a postojů obyvatel obce Ovčáry ohledně různých aspektů života v této komunitě. Záměrem této kapitoly je získat hlubší vhled do obecného pohledu občanů na klíčové otázky týkající se jejich spokojenosti, životního prostředí, komunitních služeb a dalších důležitých témat. Dotazníkové šetření je jednou z klíčových metod sociálního výzkumu, která nám umožňuje získat kvantitativní a kvalitativní údaje o postojích, zkušenostech a potřebách účastníků. V tomto případě je cílem je zkoumat názory a postoje obyvatel obce Ovčáry k různým aspektům obecního života, s důrazem na dosažení vyváženého a reprezentativního vzorku účastníků.

Získané informace a data z dotazníkového šetření budou následně analyzovány, aby poskytly komplexní pohled na aktuální situaci a přístupy obyvatel k otázkám, které ovlivňují kvalitu jejich života v obci. Analýza nám umožní identifikovat vzory, tendence

a potřeby, které mohou sloužit jako cenný základ pro budoucí rozhodování a plánování v rámci komunity.

Tato kapitola zahrnuje detailní zpracování otázek obsažených v dotazníku, který byl distribuován mezi občany obce Ovčáry, pomocí sociální sítě. Dotazník byl sdílen i pomocí odkazu, a to i pro ty, kteří nejsou na sociální síti ve skupině zabývající se děním v obci, ale jsou obyvateli obce. Celkem odpovědělo 36 respondentů. Rozbor názorů a reakcí účastníků nám umožní získat hlubší porozumění k jejich perspektivám, což představuje důležitý základ pro posouzení současné situace.

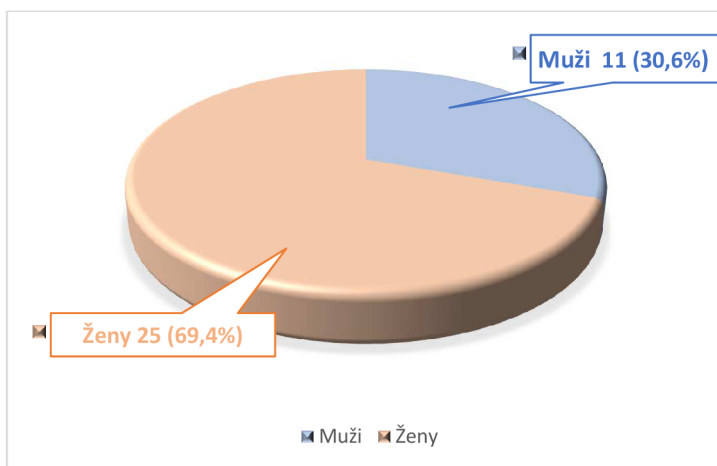
Výsledky tohoto dotazníkového šetření jsou významným zdrojem informací pro formulování doporučení a opatření, která směřují k dalšímu zlepšení kvality života a spokojenosti občanů v obci Ovčáry.

#### 4.2.5 Analýza odpovědí dotazníkového šetření

##### Otázka č.1: Jakého jste pohlaví?

Na tuto otázku odpovědělo 69,4 % žen a 30,6 % mužů. Je zajímavé, že více respondentů bylo právě žen. Můžeme to přisuzovat více okolnostem, jakým může být například větší zájem o dění v obci, ale pochopitelně tato skutečnost není dogma.

Graf: 2: Jakého jste pohlaví?

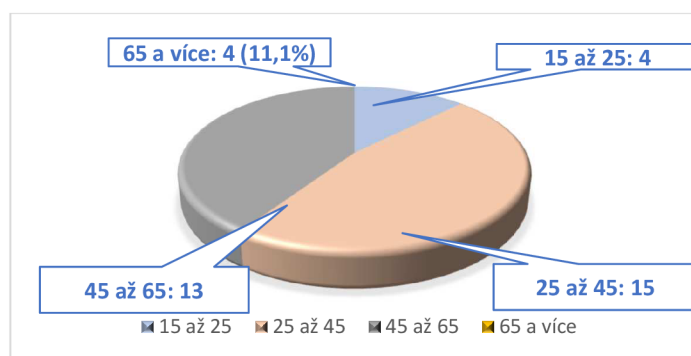


Zdroj: vlastní zpracování

### Otázka č.2: Kolik vám je let?

Nejvíce odpovědí bylo 47 % respondentů ve věku 25 až 45 let, dále pak 36,1 % ve věku 45 až 65 let, stejnou hodnotu a to 11,1 % měly odpovědi 15 až 25 let, a 65 a více let. Nejvíce respondentů, konkrétně 41,7 %, patří do věkové skupiny 25 až 45 let. Tato informace může být užitečná pro posouzení toho, které věkové skupiny jsou na sociální síti nejaktivnější nebo nejvíce zapojené do dotazníkových studií. Věková skupina 45 až 65 let má také významnou účast, což naznačuje, že i starší populace je v sociální síti zastoupena. Skupiny ve věku 15 až 25 let a 65 let a více mají obě stejně nízkou účast (11,1 %). To by mohlo indikovat, že tyto věkové skupiny jsou na sociální síti méně zastoupeny nebo mohou mít nižší zájem o účast v takových průzkumech.

Graf: 3: Kolik vám je let?

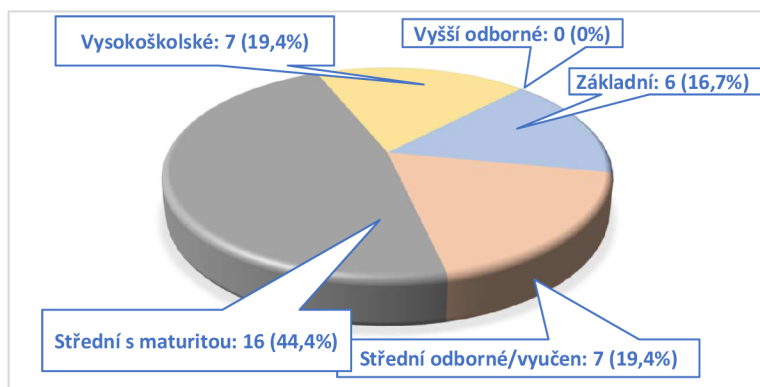


Zdroj: vlastní zpracování

### Otázka č.3: Jaké je vaše nejvyšší dosažené vzdělání?

Nejvíce odpovědí bylo 44,4 % a to respondentů se středním vzděláním s maturitou. Dále pak je uvedena stejná hodnota a to 19,4 % u vysokoškolského a střední odborného (vyučen/na). Nejmenší hodnota je 16,7 % a ta patří respondentům se základním vzděláním. Z těchto údajů lze usoudit, že ve vzorku respondentů na sociální síti má většina středoškolské vzdělání, a to s maturitou. Vysokoškolsky vzdělaní a lidé se středním odborným vzděláním jsou v menšině.

Graf: 4: Jaké je vaše nejvyšší dosažené vzdělání?

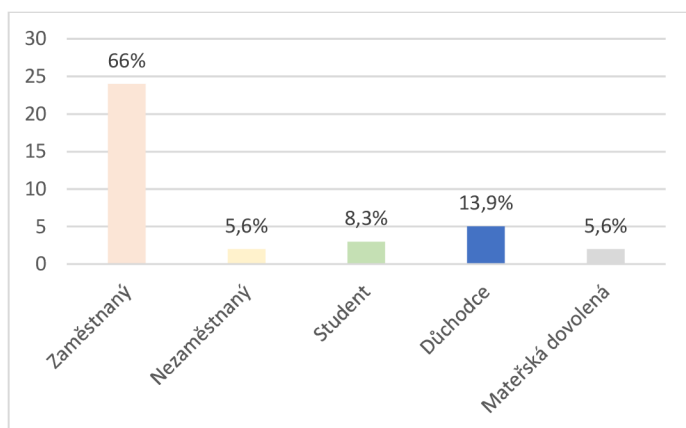


Zdroj: vlastní zpracování

#### Otázka č.4: Jaká je vaše současná situace?

66 % lidí odpovědělo že jsou zaměstnaní. 13,9 % pak byli zastoupeni lidé v důchodovém věku. 8,3 % studentů, 5,6 % pak na mateřské dovolené a nezaměstnaných. Největší část respondentů (66 %) uvádí, že jsou zaměstnaní. To může být pozitivní indikátor ekonomického zdraví obce. Osoby v důchodovém věku, studenti a lidé na mateřské dovolené mohou být více zaměřeni na sociální otázky a služby v obci, které mohou ovlivnit jejich životní situaci nebo situaci členů jejich rodiny.

Graf: 5: Jaká je vaše současná situace?



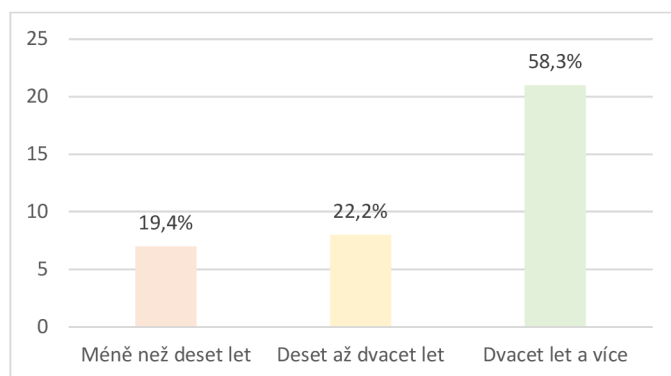
Zdroj: vlastní zpracování



### Otázka č.5: Jak dlouho žijete v obci?

Na tuto otázku odpovědělo 58,3 % dvacet let a více, dále deset až dvacet let to bylo 22,2 % a nakonec méně než deset let 19,4 %. Respondenti, kteří žijí v obci delší dobu (dvacet let a více), určitě lépe znají a chápou specifika a potřeby této obce. Mohou poskytnout přesnější relevantní odpovědi na otázky týkající se obce, její historie a problémů. Respondenti, kteří žijí v obci krátce (méně než deset let), mohou mít odlišné potřeby než dlouhodobí obyvatelé. Jejich zkušenosti mohou odrážet nové trendy nebo výzvy, kterým obec může čelit v souvislosti s přílivem nových obyvatel. Délka bydlení může ovlivnit úroveň zapojení respondentů do komunity. Dlouhodobí obyvatelé mohou být aktivnějšími členy komunity, zatímco noví obyvatelé mohou potřebovat více informací a podpory při zapojení do komunity. Jak bylo zmíněno výše, je pravdou, že noví obyvatelé nemají příliš zájem se zapojovat do dění obce.

Graf: 6: Jak dlouho žijete v obci?

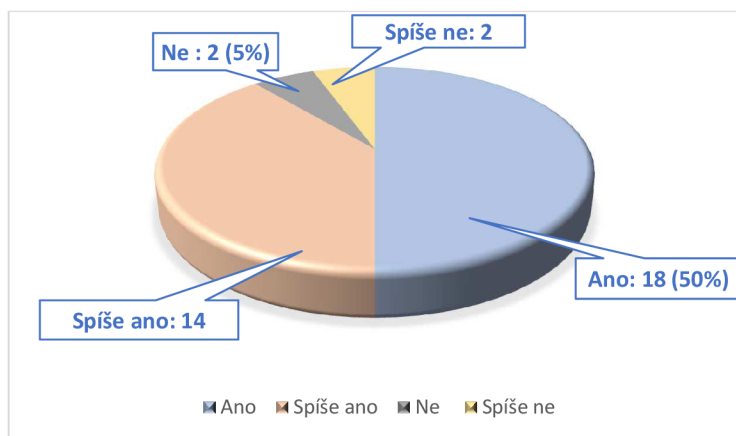


Zdroj: vlastní zpracování

### Otázka č.6: Zajímá vás dění v obci?

50 % odpovědělo že ano, 39 % spíše ano a 5 % spíše ne a stejná hodnota byla i u odpovědi ne. Tyto odpovědi nám mohou charakterizovat míru zájmu zapojení se do dění obce. poskytují důležitý indikátor míry zapojení a zájmu respondentů o dění v obci. Respondenti, kteří odpověděli „ano“ nebo „spíše ano,“ pravděpodobně jsou více motivováni a jsou aktivnější ve sledování událostí v obci a mohou být ochotnější se zapojit do komunitních aktivit.

Graf: 7: Zajímá vás dění v obci?

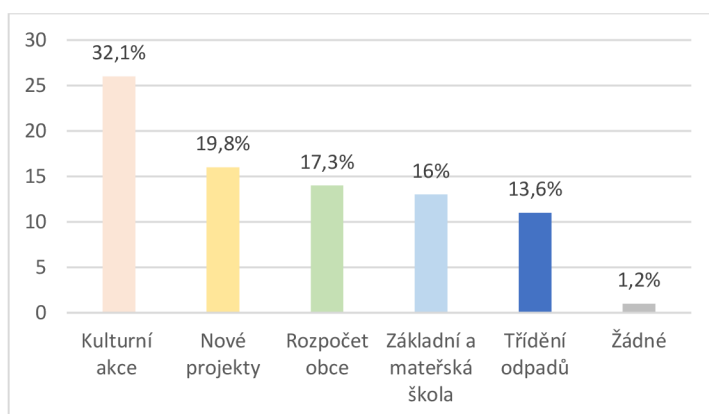


Zdroj: vlastní zpracování

### Otázka č.7: Která témata projednávána v obci vás zajímají?

Na tuto otázku odpověděli respondenti následovně: 32,1 % zajímají kulturní akce v obci, 19,8 % nové projekty, 17,3 % rozpočet obce, 16 % základní a mateřská škola, 13,6 % je potom třídění odpadů. Odpovědi umožňují identifikovat témata, která mají pro respondenty největší význam. To může být klíčové pro plánování a alokaci zdrojů v rámci obce. Například, pokud kulturní akce mají pro většinu respondentů největší význam, může to znamenat, že je třeba více investovat do kulturního programu. Odpovědi mohou také indikovat úroveň zájmu a angažovanosti respondentů v konkrétních tématech.

Graf: 8: Která témata projednávána v obci vás zajímají?

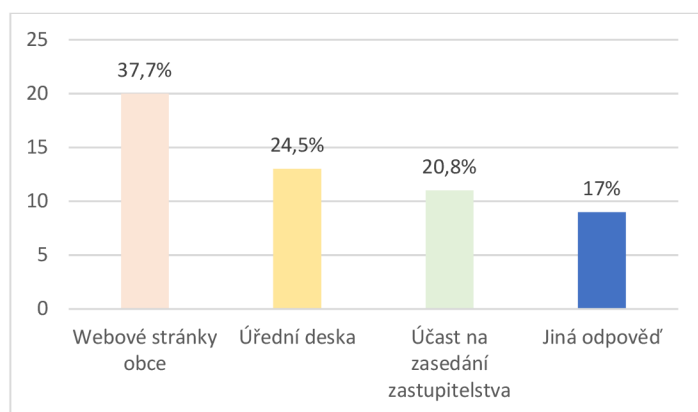


Zdroj: vlastní zpracování

### Otázka č.8: Pomocí jakého způsobu sledujete dění v obci?

37,7 % sleduje webové stránky obce, 24,5 % využívá úřední desku, 20,8 % se účastní zasedání zastupitelstva, 17 % respondentů uvedlo možnost „jiná“. Odpovědi ukazují, které komunikační kanály jsou pro občany nejčastěji používané. Webové stránky obce a úřední deska jsou v tomto případě dvěma nejběžnějšími způsoby sledování dění v obci. Věk respondentů může hrát roli v tom, jaký způsob sledování preferují. Mladší generace určitě bude dávat přednost používání online zdrojů, zatímco starší generace může preferovat tradičnější metody, jako jsou zasedání zastupitelstva.

Graf: 9: Pomocí jakého způsobu sledujete dění v obci?

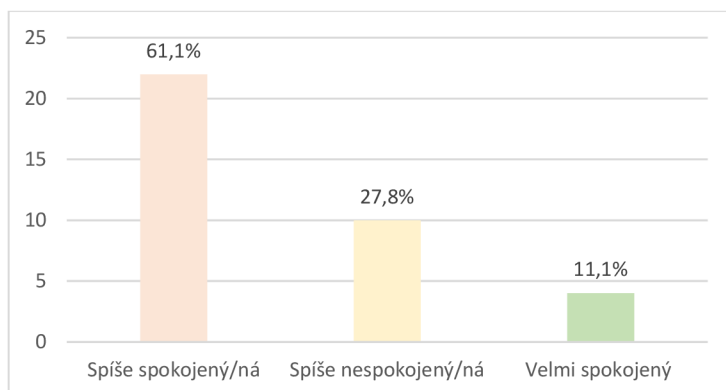


Zdroj: vlastní zpracování

### Otázka č.9: Jak jste spokojený/ná s prací zastupitelstva obce?

61,1 % občanů je spíše spokojeno, 27,8 % spíše nespokojeno a 11,1 % je velmi spokojeno s prací zastupitelstva. Odpovědi umožňují zhodnotit, jaké je veřejné hodnocení práce zastupitelstva obce. Většina respondentů (61,1 %) je spíše spokojena, což může být pozitivní znamení pro zastupitelstvo. Hledání potenciálních problémů – odpovědi také ukazují, že menší část respondentů (27,8 %) je spíše nespokojena. To může naznačovat možné problémy nebo obavy, které by mohly vyžadovat pozornost a zlepšení komunikace a práce zastupitelstva. Odpovědi „velmi spokojeno“ od 11,1 % respondentů jsou důležité, protože ukazují existenci silné podpory a důvěry veřejnosti ve zvolené zastupitelstvo.

Graf: 10: Jak jste spokojený/ná s prací zastupitelstva obce?

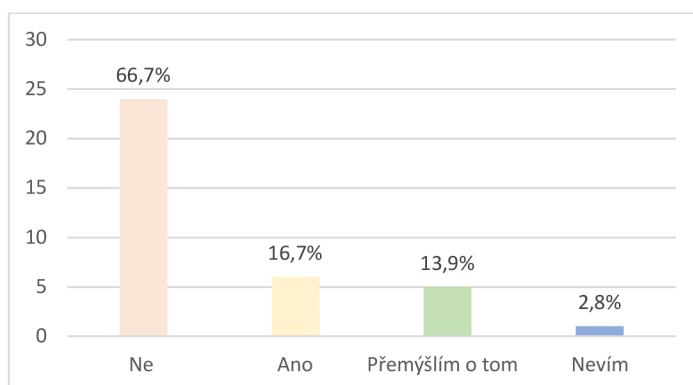


Zdroj: vlastní zpracování

### Otázka č.10: Zajímáte se o možnost kandidovat do zastupitelstva obce?

66,7 % odpovědělo ne, 16,7 % ano, 13,9 % uvažuje o možnosti kandidovat, a 2,8 % odpovědělo nevím. Odpovědi ukazují, že většina respondentů (66,7 %) nemá aktuální zájem o kandidaturu do zastupitelstva obce. To může odrážet současnou úroveň angažovanosti a zájmu občanů o veřejnou službu. Vysoká míra „ne“ může také znamenat, že existuje potřeba motivovat a zapojit více občanů do veřejného života. Skupina (16,7 %), která uvedla, že ano, má zájem o kandidaturu, může být cenným zdrojem pro budoucí kandidáty do zastupitelstva. Tito lidé mohou být motivováni kandidovat a mohou přinést své názory a zkušenosti do veřejného života.

Graf: 11: Zajímáte se o možnost kandidovat do zastupitelstva obce?

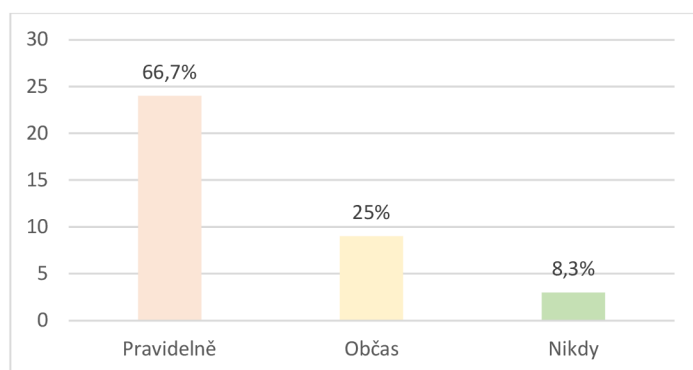


Zdroj: vlastní zpracování

### Otázka č. 11: Jak často využíváte kontejnery na třídění odpadu v obci?

66,7 % respondentů uvedlo odpověď pravidelně, 25 % občas, a 8,3 % zvolilo možnost odpovědi „nikdy“. Většina respondentů (66,7 %) uvedla, že pravidelně využívá kontejnery na třídění odpadu. To je pozitivní znamení, které ukazuje, že většina obyvatel má ekologicky odpovědný přístup k nakládání s odpadem a aktivně se zapojuje do recyklace. Skupina (25 %), která uvedla, že občas využívá kontejnery na třídění odpadu, může ukazovat na potenciál pro zlepšení a zvýšení míry třídění odpadu. To může zahrnovat osvětové kampaně a vzdělávání obyvatel o významu třídění odpadu. Poslední skupina (8,3 %), která uvedla, že "nikdy" nevyužívá kontejnery na třídění odpadu, může naznačovat nedostatek informací nebo motivace k třídění odpadu.

Graf: 12: Jak často využíváte kontejnery na třídění odpadu v obci?

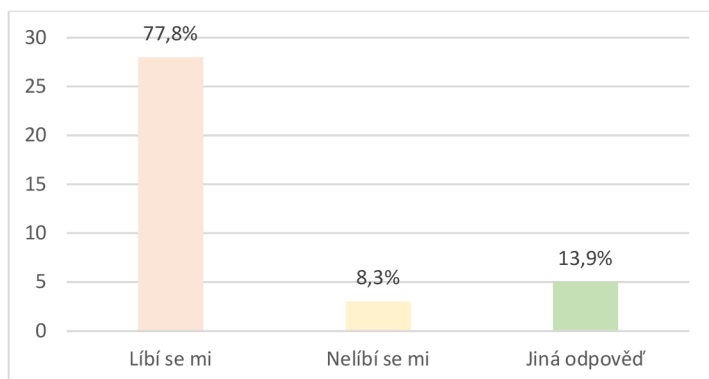


Zdroj: vlastní zpracování

### Otázka č. 12: Co říkáte na výstavbu nového komunitního centra?

Nové komunitní centrum se líbí respondentům v hodnotě 77,8 %, 8,3 % dotázaných odpovědělo že se jim nelíbí a 13,9 % zvolilo jinou odpověď. Většina respondentů (77,8 %) vyjádřila pozitivní názor na nové komunitní centrum. To může naznačovat, že tato investice je veřejností vítána a má podporu obyvatel obce. Skupina (13,9 %), která zvolila „jinou odpověď“ může zahrnovat ty kteří mají specifické názory. Komunitní centrum bylo dokončeno nedávno, a svoje místo si teprve musí vybudovat a přesvědčit i zbylých 8,3 % respondentů.

Graf: 13: Co říkáte na výstavbu nového komunitního centra?

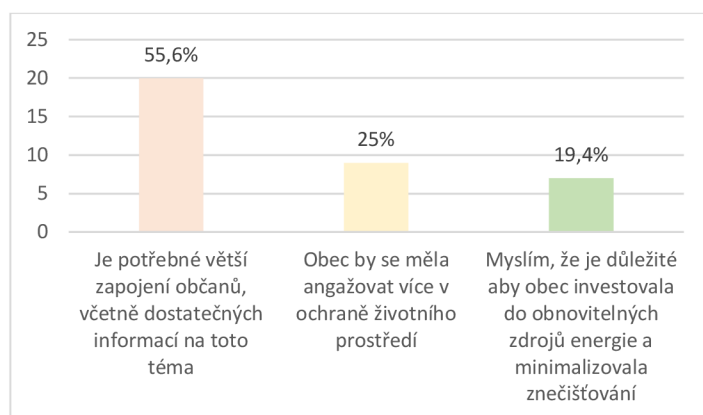


Zdroj: vlastní zpracování

### Otázka č. 13: Jaké jsou vaše názory na ekologickou odpovědnost obce a její snahy o udržitelný rozvoj?

55,6 % dotázaných uvedlo, že je potřebné větší zapojení občanů, včetně dostatečných informací na toto téma. 25 % odpovědí bylo, že by se obec měla více angažovat v ochraně životního prostředí. A nakonec 19,4 % dotázaných si myslí, že je důležité, aby obec investovala do obnovitelných zdrojů energie a minimalizovala znečišťování. Většina respondentů (55,6 %) uvedla, že je potřebné větší zapojení občanů, včetně dostatečných informací na toto téma. Tato odpověď ukazuje, že občané chtějí být více informováni a zapojeni do rozhodovacího procesu a veřejného života obce. Skupina (25 %), která uvedla, že obec by se měla více angažovat v ochraně životního prostředí, ukazuje důležitost tohoto tématu pro obyvatele. Tento přístup se v posledních letech výrazně změnil k lepšímu. Skupina (19,4 %), která si myslí, že je důležité, aby obec investovala do obnovitelných zdrojů energie a minimalizovala znečišťování, ukazuje na důležitost udržitelné energetické politiky a snížení vlivu na životní prostředí.

Graf: 14: Jaké jsou vaše názory na ekologickou odpovědnost obce a její snahy o udržitelný rozvoj?

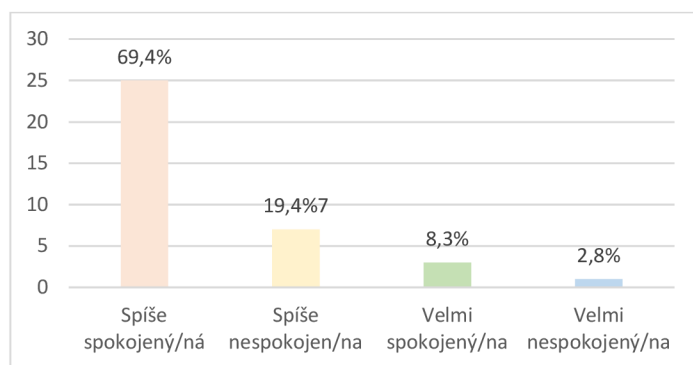


Zdroj: vlastní zpracování

**Otázka č.14: Jaký je váš názor na veřejné služby, které zajišťuje obec? Třídění odpadů, úklid veřejných komunikací, dopravní obslužnost, kulturní a společenské akce, školní a předškolní vzdělání?**

V této otázce bylo spíše spokojeno 69,4 % respondentů, spíše nespokojeno 19,4 %, velmi spokojeno 8,3 % a velmi nespokojeno 2,8 %. Většina respondentů (69,4 %) je spíše spokojena s veřejnými službami které zajišťuje obec. To je pozitivní zpráva, která naznačuje, že veřejné služby jsou ve velké míře vnímány jako kvalitní a uspokojivé. I když 19,4 % respondentů uvedlo, že jsou spíše nespokojeni, je tato hodnota relativně nízká ve srovnání se spokojenými respondenty. Nicméně, i nespokojení občané by měli být bráni na vědomí a jejich obavy a připomínky zváženy a řešeny. Odpovědi „velmi spokojeno“ od 8,3 % respondentů ukazují, že existuje skupina obyvatel, která je s veřejnými službami velmi spokojena. Tito občané mohou být pozitivními zastánci a podporovateli obce.

Graf: 15: Jaký je váš názor na veřejné služby, které zajišťuje obec? Třídění odpadů, úklid veřejných komunikací, dopravní obslužnost, kulturní a společenské akce, školní a předškolní vzdělání?

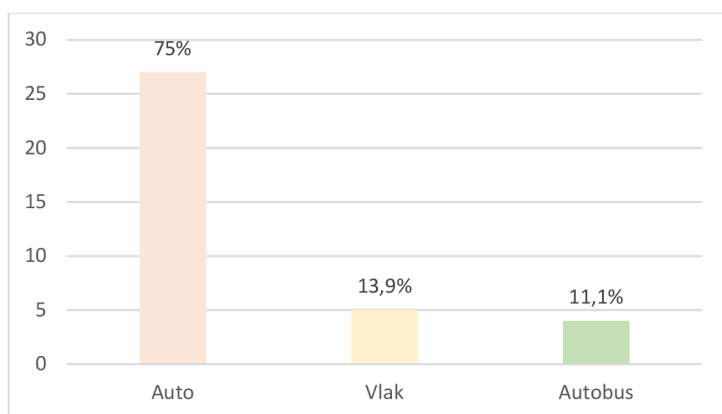


Zdroj: vlastní zpracování

### Otázka č.15: Jakým způsobem se dopravujete do zaměstnání?

U této otázky odpovědělo 75 % respondentů kteří používají jako dopravu do zaměstnání automobil, dále 13,9 % zvolilo odpověď vlak, a 11,1 % autobus. Většina respondentů (75 %) uvedla, že jako dopravní prostředek do zaměstnání používá automobil. To naznačuje vysokou míru závislosti na osobním automobilu v této obci. Automobily mohou být klíčovým způsobem dopravy, což má dopad na dopravní situaci a životní prostředí. Odpovědi ukazují, že menší část respondentů (13,9 %) využívá vlak jako dopravní prostředek do zaměstnání, a 11,1 % používá autobus. To ukazuje, že veřejná doprava má stále potenciál pro rozvoj a zlepšení. Tento problém je zmíněn i výše, v kapitole, která zmiňuje dopravní obslužnost.

Graf: 16: Jakým způsobem se dopravujete do zaměstnání?



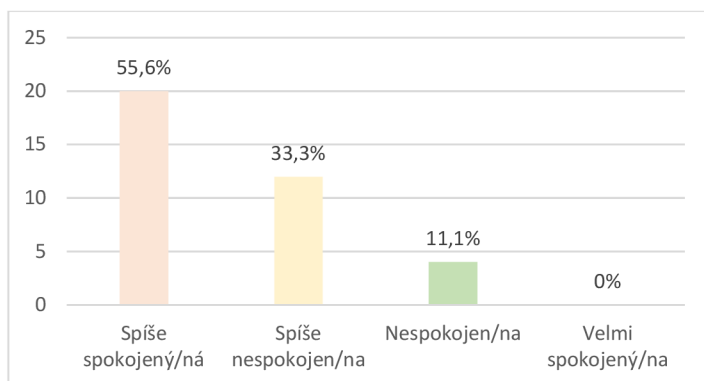
Zdroj: vlastní zpracování

### Otázka č.16: Jaké jsou vaše názory na infrastrukturu v obci

Zde bylo spíše spokojeno 55,6 % dotázaných, spíše nespokojeno 33,3 %, nespokojeno 11,1 % a velmi spokojeno s nulovou hodnotou. Výrazná většina respondentů (55,6 %) uvedla, že jsou spíše spokojeni s infrastrukturou v obci. Toto je pozitivní zpráva, která naznačuje, že většina občanů vnímá infrastrukturu jako uspokojivou. Naopak 33,3 % respondentů uvedlo, že jsou spíše nespokojeni. I když toto číslo není převažující, ukazuje na existenci obav nebo oblastí, které by mohly vyžadovat zlepšení nebo údržbu. Menší část respondentů (11,1 %) byla nespokojena s infrastrukturou, zatímco žádný z respondentů nebyl velmi spokojen. Nespokojenost je důležitá, i když je menšinová, a měla by být náležitě posouzena a řešena, aby se identifikovaly potřeby a obavy těchto občanů.



Graf: 17: Jaké jsou vaše názory na infrastrukturu v obci

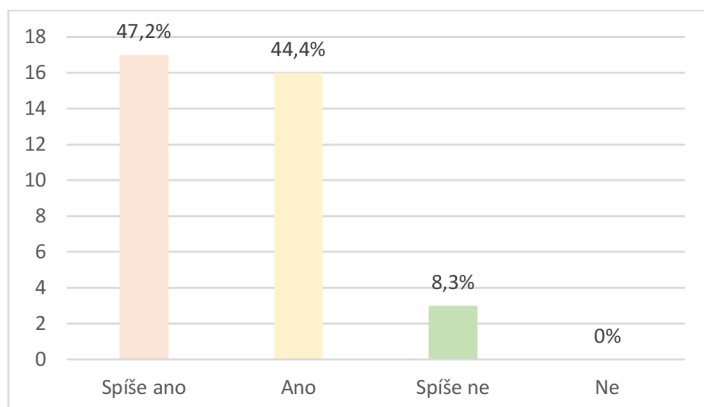


Zdroj: vlastní zpracování

### Otázka č.17: Cítíte se v obci bezpečně?

V obci se cítí bezpečně s odpovědí „spíše ano“ 47,2 % respondentů. Odpověď „ano“, má hodnotu 44,4 %. Spíše ne, se necítí být 8,3 % dotázaných, a odpověď „ne“ má nulovou hodnotu. Významná většina respondentů (91,6 %) uvedla, že se v obci cítí buď "ano" (44,4 %) nebo "spíše ano" (47,2 %). To je pozitivní zpráva, která naznačuje, že většina obyvatel vnímá obec jako bezpečné místo k životu. I když většina obyvatel cítí bezpečí, existuje také menší skupina (8,3 %), která uvedla, že se „spíše ne“ cítí bezpečně. Je důležité zkoumat důvody, proč se cítí nejistě, a přijímat opatření ke zlepšení jejich pocitu bezpečí. Celkově lze říci, že výsledky této otázky ukazují, že obyvatelé obce se většinově cítí bezpečně, což je důležitý faktor pro kvalitu života v komunitě.

Graf: 18: Cítíte se v obci bezpečně?

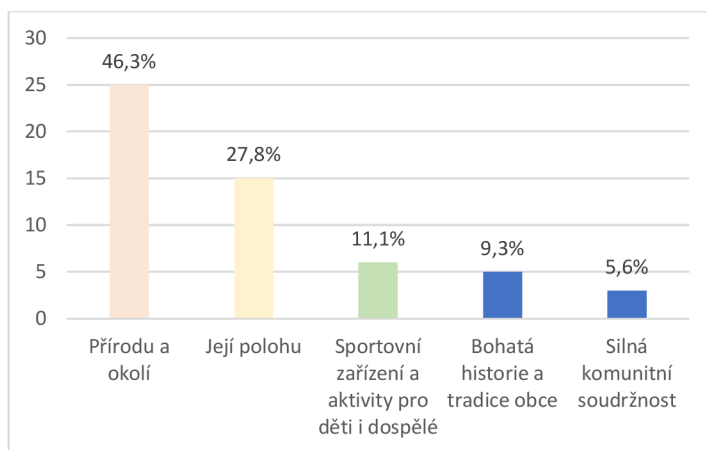


Zdroj: vlastní zpracování

### Otázka č.18: Co považujete za největší přednosti vaší obce?

Největší hodnotu, a to 46,3 % měla odpověď příroda a okolí. Dále to bylo 27,8 % za polohu obce. Sportovní zařízení a aktivity pro děti a dospělé má 11,1 % , bohatá historie a tradice obce mají 9,3 % a konečně silná komunitní soudržnost 5,6 %. Největší část respondentů (46,3 %) považuje přírodu a okolí za největší přednost obce. To ukazuje na důležitost životního prostředí, které obec nabízí. Pro 27,8 % respondentů má význam poloha obce. Toto může zahrnovat výhodnou polohu v blízkosti důležitých měst, dopravní dostupnost nebo atraktivitu okolního regionu. Menší, ale stále významná část respondentů (11,1 %) oceňuje sportovní zařízení a aktivity pro děti a dospělé. I tato skutečnost je pro určitou skupinu obyvatel důležitá. 9,3 % respondentů považuje bohatou historii a tradice obce za významnou přednost. To ukazuje na důležitost udržování kulturního dědictví a historických kořenů obce. Pro 5,6 % respondentů je silná komunitní soudržnost důležitou předností obce. To znamená, že obec má aktivní a spřízněnou komunitu, kde lidé spolupracují a podporují se navzájem. Celkově lze říct, že odpovědi na tuto otázku odrážejí různorodé přednosti a silné stránky obce.

Graf: 19: Co považujete za největší přednosti vaší obce?



Zdroj: vlastní zpracování

#### 4.2.6 Dotazníkové šetření – shrnutí

Tento dotazník byl sestaven s cílem získat široký pohled na zájmy a postoje obyvatel obce ve věku od 15 do 65 let a více. I když některé otázky mohou být pro některé respondenty méně relevantní než pro jiné, poskytuje nám to možnost porozumět různým aspektům života

v obci a preferencím obyvatel. Tato různorodost názorů a zájmů může být užitečná pro budoucí plánování a rozhodování v obci, aby se lépe zohlednily potřeby obyvatelstva a vytvořily vhodné politiky a projekty pro celou komunitu.

Výsledky tohoto dotazníku poskytly zajímavé informace o názorech a postojích respondentů k otázkám týkajícím se obce. Nicméně je třeba brát v úvahu několik faktorů, které mohou ovlivnit interpretaci těchto výsledků.

Prvním důležitým aspektem je velikost vzorku. Dotazník byl vyplněn 36 respondenty, což sice není na malou obec málo, ale může to být považováno za relativně nízký vzorek. Toto omezení může znamenat, že výsledky nemusí přesně odrážet názory a postoje celé obce. Je možné, že větší vzorek by poskytl komplexnější a reprezentativnější obraz. Dalším důležitým faktorem je věk respondentů. Je zřejmé, že různé věkové skupiny mohou mít odlišné zájmy a priority. Mladší občané mohou být více zaměřeni na současné trendy a možnosti, zatímco starší generace může pociťovat nostalgii a upřednostňovat tradiční hodnoty. To může ovlivnit odpovědi na otázky týkající se obce. Například mladí budou podporovat sport, starší jsou v názorech konzervativnější. Kromě toho mohou respondenti také poskytovat nepravdivé nebo zaujaté odpovědi, buď záměrně nebo neúmyslně. To může způsobit zkreslení výsledků a některé informace mohou být nespolehlivé. Celkově lze tedy konstatovat, že výsledky tohoto dotazníku poskytují užitečné informace, ale je třeba k nim přistupovat s určitou mírou opatrnosti, zejména s ohledem na věkové rozdíly mezi respondenty. Můžeme ale podotknout, že v tomto konkrétním případě, dotazníkové šetření poměrně přesně vystihlo aspekty, které jsou aktuální a občané se jimi zabývají.

#### **4.2.7 Návrhová opatření pro budoucí rozvoj obce**

Pro účely případové studie obce je třeba provést analýzu, která identifikuje silné a slabé stránky obce, hrozby, kterým čelí, a příležitosti, které mohou být využity k jejímu zlepšení. Získané informace o těchto silných stránkách by měly sloužit jako základ pro plánování a rozvoj obce, aby se zachovaly a dále rozvíjely. Uvedené informace jsou veřejně známé některé vycházejí z dotazníkového šetření další pak znalostí autora práce, který je s těmito skutečnostmi patřičně seznámen.

## 4.2.8 SWOT analýza

Tabulka 1: SWOT analýza obce

Silné stránky	Slabé stránky
<ul style="list-style-type: none"> <li>➤ Silná komunitní pospolitost</li> <li>➤ Bohatý kulturní život</li> <li>➤ Nové komunitní centrum</li> <li>➤ Sportovní areál s vysokým potenciálem</li> <li>➤ Nízká nezaměstnanost</li> <li>➤ Nízká kriminalita</li> <li>➤ Dobrá poloha obce</li> <li>➤ Značný podíl mladých obyvatel</li> <li>➤ Dobrá dostupnost okolních měst</li> </ul>	<ul style="list-style-type: none"> <li>➤ Nedostatek parkovacích míst v obci</li> <li>➤ Větší projekty se musí řešit pomocí dotací, příjmy obce nestačí</li> <li>➤ Špatný stav infrastruktury v obci</li> <li>➤ Nedostatečná občanská vybavenost (zdravotní středisko, prodejna potravin)</li> <li>➤ Absence základní a mateřské školy, zajišťuje sousední obec, kde dochází k občasným problémům s kapacitou</li> <li>➤ Nedostatek autobusových spojů do okolních aglomerací, hlavně jejich četnost</li> <li>➤ Hlavní silnice, která prochází obcí směrem na Mělník vykazuje poměrně velkou hlučnost zejména kvůli velkému množství nákladní dopravy (Těžba štěrkopísků v okolních pískovnách – intenzivní doprava těžkotonážních nákladních aut)</li> </ul>
Hrozby	Příležitosti
<ul style="list-style-type: none"> <li>➤ Zvýšení výdajů obce (růst cen energií, inflace, úroková míra)</li> <li>➤ Financování nových projektů je prakticky nemožné bez finanční podpory nebo dotací</li> <li>➤ Stárnutí populace (větší náklady obce na zajištění sociálních služeb)</li> <li>➤ Nezájem obyvatel o dění v obci (zejména nově příchozích)</li> <li>➤ Nedostatečná kapacita vzdělávacích zařízení v okolí</li> <li>➤ Omezení dopravní dostupnosti – autobusové spoje (četnost, zdražování těchto služeb)</li> </ul>	<ul style="list-style-type: none"> <li>➤ Dokončit rekonstrukci zastaralého veřejného osvětlení</li> <li>➤ Zlepšení dopravní obslužnosti (četnost spojů)</li> <li>➤ Nové chodníky, rekonstrukce stávajících</li> <li>➤ Vylepšení sběrných center pro tříděný odpad</li> <li>➤ Obnova a údržba stávající zeleně</li> <li>➤ Vybavení obce mobiliářem</li> <li>➤ Rekonstrukce rybníka pro zásobování vodou při požárech v obci</li> <li>➤ Řešení návrhů dopravně bezpečnostních opatření v obci do projektu rekonstrukce silnice II/331</li> <li>➤ Rekonstrukce prostor a zázemí pro výjezdovou jednotku SDH</li> <li>➤ Rekonstrukce budovy obecního úřadu</li> <li>➤ Vyřešit bezpečnost železničního přejezdu (výstavba podchodu)</li> <li>➤ Rozšíření dětského hřiště</li> </ul>

Zdroj: vlastní zpracování autora

#### 4.2.9 Silné stránky obce

Silné stránky jsou pro obec velmi důležité, musí je rozvíjet. Identifikace silných stránek pomáhá obci využít své aktiva a zdroje efektivněji. Některé silné stránky už ukázalo dotazníkové šetření.

- Silná komunitní pospolitost
- Bohatý kulturní život
- Nové komunitní centrum
- Sportovní areál s vysokým potenciálem
- Nízká nezaměstnanost
- Nízká kriminalita
- Dobrá poloha obce
- Značný podíl mladých obyvatel
- Dobrá dostupnost okolních měst

**Silná komunitní pospolitost:** Přítomnost silné komunity může posílit spolupráci a podporu obyvatel v různých projektech a aktivitách.

**Bohatý kulturní život:** Kulturní aktivity a události mohou přitáhnout lidi z okolí a přispět k atraktivitě obce.

**Nové komunitní centrum:** Komunitní centrum může sloužit jako místo setkávání, pořádání akcí a kurzů pro občany, může být užitečné i pro seniory.

**Sportovní areál s vysokým potenciálem:** Kvalitní sportovní zařízení mohou přilákat sportovce a fanoušky a podporovat zdravý životní styl. Mimo fotbalu může být využito i pro jiné druhy sportů.

**Nízká nezaměstnanost:** Nízká míra nezaměstnanosti může signalizovat hospodářskou stabilitu obce a zvýšit životní úroveň obyvatel.

**Nízká kriminalita:** Bezpečné prostředí přiláká lidi, kteří hledají místo pro bydlení a podnikání.

**Dobrá poloha obce:** Dobrá dopravní dostupnost a strategická poloha mohou přispět k růstu ekonomiky obce.

**Značný podíl mladých obyvatel:** Mladí obyvatelé mohou přinést nové nápady a energii do obce a pomoci v budování budoucnosti.

**Dobrá dostupnost okolních měst:** Dostupnost okolních měst může poskytovat občanům více možností pro práci, vzdělání a zábavu.

#### 4.2.10 Slabé stránky obce

Nedostatky mohou posloužit jako užitečný průvodce pro zlepšení a inovace v obci. Kterým směrem by se měla obec ubírat, aby se stala lepší, lze zjistit tím, že se zaměříme na tyto slabé stránky.

- Nedostatek parkovacích míst v obci
- Větší projekty se musí řešit pomocí dotací, příjmy obce nestačí
- Špatný stav infrastruktury v obci
- Nedostatečná občanská vybavenost (zdravotní středisko, prodejna potravin)
- Absence základní a mateřské školy, zajišťuje sousední obec, kde dochází k občasným problémům s kapacitou
- Nedostatek autobusových spojů do okolních aglomerací, hlavně jejich četnost
- Hlavní silnice, která prochází obcí směrem na Mělník vykazuje poměrně velkou hlučnost zejména kvůli velkému množství nákladní dopravy (Těžba šterkopísků v okolních pískovnách – intenzivní doprava těžkotonážních nákladních aut)

**Parkování:** Měly by být provedeny průzkumy a plánování, a zjistit, jaký počet parkovacích míst je třeba a kde by mohla být vybudována nová parkovací místa. Mohlo by se též zvážit zlepšení veřejné dopravy, aby se snížila závislost na osobních automobilech.

**Financování větších projektů:** Získání dotací může být složité, ale obec by měla aktivně hledat možnosti pro získání finanční podpory od státních nebo evropských fondů. Může také zvážit partnerství se soukromými investory.

**Infrastruktura:** Pro zlepšení infrastruktury může obec hledat investiční projekty, které by mohly zlepšit stav cest a chodníků. Mohla by také zvážit spolupráci s místními podnikateli, které by mohly přispět k obnově infrastruktury.

**Občanská vybavenost:** Pro zlepšení občanské vybavenosti může obec hledat investory, kteří by mohli otevřít zdravotní středisko nebo prodejnu potravin. Může také zvážit spolupráci s neziskovými organizacemi.

**Školství:** Pokud není v obci zřízena mateřská a základní škola, může obec vyjednat dohodu se sousední obcí o zajištění dostatečné kapacity pro obyvatele. Měla by také sledovat možnosti vybudování vlastní školy, pokud je to finančně náročné, uvažovat o jiných řešeních, jako například spolupráce s ostatními okolními obcemi o vybudování společného školského zařízení s dostatečnou kapacitou.

**Autobusové spoje:** Mělo by být jednáno s dopravními společnostmi a zvažováno zvýšení frekvence autobusových spojů do okolních aglomerací. Může se také zvážit podpora soukromých iniciativ, které by mohly nabídnout alternativní dopravní služby.

**Hlavní silnice:** Pro snížení hlučnosti na hlavní silnici může obec spolupracovat s orgány, které mají pravomoc nad dopravou, a prosazovat opatření, jako jsou rychlostní omezení, hlučností bariéry nebo přesměrování nákladní dopravy mimo obec.

Je důležité, aby obec spolupracovala s obyvateli a aktivně komunikovala s úřady a dalšími institucemi, aby se tyto problémy úspěšně řešily a zlepšila se kvalita života v obci.

#### 4.2.11 Příležitosti

Při hledání příležitostí by měla obec zkoumat vnější faktory a podmínky, které mohou ovlivnit jejich růst a rozvoj. Tato zkoumání zahrnují aspekty ekonomické, sociální, kulturní, technologické a environmentální. Důležité je identifikovat tyto faktory, které by mohly přinést výhody nebo nové možnosti, které by mohly posílit pozitivní stránky nebo pomoci odstranit nedostatky.

- Dokončit rekonstrukci zastaralého veřejného osvětlení
- Zlepšení dopravní obslužnosti (četnost spojů)
- Nové chodníky, rekonstrukce stávajících
- Vylepšení sběrných center pro tříděný odpad
- Obnova a údržba stávající zeleně
- Vybavení obce mobiliářem
- Rekonstrukce rybníka pro zásobování vodou při požárech v obci
- Řešení návrhů dopravně bezpečnostních opatření v obci do projektu rekonstrukce silnice II/331
- Rekonstrukce prostor a zázemí pro výjezdovou jednotku SDH
- Rekonstrukce budovy obecního úřadu
- Vyřešit bezpečnost železničního přejezdu (výstavba podchodu)
- Rozšíření dětského hřiště

**Dokončení rekonstrukce zastaralého veřejného osvětlení** – Zlepšení bezpečnosti a atraktivity obce v noci, což může přilákat více nových obyvatel.

**Zlepšení dopravní obslužnosti (četnost spojů)** - Zvýšení pohodlí a mobility obyvatel, což může podpořit ekonomický růst a přilákat nové investice.

**Nové chodníky, rekonstrukce stávajících** – Vytvoření bezpečných a pohodlných prostor pro chodce, což může podpořit aktivní životní styl a zvýšit atraktivitu obce.

**Vylepšení sběrných center pro tříděný odpad** – Podpora udržitelnosti a ekologického chování obyvatel, což může snížit množství odpadu a zlepšit životní prostředí.

**Obnova a údržba stávající zeleně** – Příležitost k vytvoření atraktivního prostředí pro obyvatele a návštěvníky, což může zlepšit kvalitu života a turistický potenciál obce.

**Vybavení obce mobiliářem** – Příležitost k vytvoření komfortních veřejných prostor pro setkávání obyvatel a komunitní aktivity.

**Rekonstrukce rybníka pro zásobování vodou při požárech v obci** – Zajištění bezpečnosti a ochrany majetku obyvatel před požáry.

**Řešení návrhů dopravně bezpečnostních opatření v obci do projektu rekonstrukce silnice II/331** - Zvýšení bezpečnosti silničního provozu v obci a snížení rizika dopravních nehod.

**Rekonstrukce prostor a zázemí pro výjezdovou jednotku SDH** – Zajištění efektivního a moderního zázemí pro hasičskou jednotku, což může zvýšit její schopnost reagovat na nouzové situace.

**Rozšíření dětského hřiště** – Poskytnutí bezpečných a zábavných aktivit pro děti a rodiny v obci, což může zlepšit kvalitu života obyvatel.

#### **4.2.12 Hrozby**

V případové studii obce se hrozby mohou týkat různých aspektů, které ovlivňují životní podmínky a rozvoj popisované obce. V obci Ovčáry byly rozpoznány tyto hrozby a to zejména v oblastech sociálně kulturních, a ekonomických.

- Zvýšení výdajů obce (růst cen energií, inflace, úroková míra)
- Financování nových projektů je prakticky nemožné bez finanční podpory nebo dotací
- Stárnutí populace (větší náklady obce na zajištění sociálních služeb)
- Nezájem obyvatel o dění v obci (zejména nově příchozích)
- Nedostatečná kapacita vzdělávacích zařízení v okolí
- Omezení dopravní dostupnosti – autobusové spoje (četnost, zdražování těchto služeb)



**Zvýšení výdajů obce (růst cen energií, inflace, úroková míra):** Rostoucí náklady mohou zatížit rozpočet obce a omezit její schopnost financovat důležité projekty a služby. Například, pokud náklady na energii stoupnou, může to znamenat méně finančních prostředků pro další investice. Obec by mohla například zavést úsporná opatření, jako je instalace solárních panelů na střeších veřejných budov.

**Financování nových projektů je prakticky nemožné bez finanční podpory nebo dotací:** Pokud obec nemá dostatek vlastních finančních prostředků na financování nových projektů, může to brzdit její rozvoj. Měla by se snažit získat dotace z regionálního rozvojového fondu pro financování infrastrukturních projektů, což jí umožnilo zlepšit infrastrukturu a podpořit hospodářský růst.

**Stárnutí populace (větší náklady obce na zajištění sociálních služeb):** Se stárnutím populace se mohou zvyšovat náklady na péči o seniory a zdravotní služby. Obec by se mohla pokusit spolupracovat s dobrovolníky a neziskovými organizacemi na poskytování služeb pro starší občany a zároveň podporovat aktivity pro aktivní stárnutí. Výhodná by byla spolupráce s okolními obcemi.

**Nezájem obyvatel o dění v obci (zejména nově příchozích):** Nedostatečný zájem obyvatel o obec může vést k nedostatečnému zapojení do komunitního života a ke sníženému podílu na dobrovolnických aktivitách. Obec musí zlepšit komunikaci s obyvateli a uspořádat například různé komunitní akce a workshopy, které přilákají nové obyvatele a posílí pocit sounáležitosti.

**Nedostatečná kapacita vzdělávacích zařízení v okolí:** Omezená kapacita škol a vzdělávacích zařízení může ovlivnit kvalitu vzdělání v obci a brzdit rozvoj pracovní síly. Obec musí spolupracovat s okolními obcemi a školami na zajištění lepšího přístupu ke vzdělání prostřednictvím sdílení zdrojů a budování nových vzdělávacích zařízení.

**Omezení dopravní dostupnosti – autobusové spoje (četnost, zdražování těchto služeb):** Omezená dopravní dostupnost může ztížit obyvatelům přístup k pracovním místům a službám mimo obec. Je nutná spolupráce s dopravními společnostmi na zlepšení autobusových spojů, aby tato skutečnost pozitivně ovlivnila mobilitu obyvatel a podporu ekonomického rozvoje.

Celkově lze konstatovat, že vliv těchto hrozeb na rozvoj obce závisí na schopnosti obce reagovat a přijímat vhodná opatření.

#### **4.2.13 Vize obce Ovčáry**

Obec Ovčáry je klidnou obcí s výhodnou dojezdovou vzdáleností a polohou vůči ostatním větším městům. Obec se snaží aktivně podporovat kulturně-společenský život. Obec Ovčáry je dobrým a bezpečným místem pro život mladé i starší generace. Sportovní zázemí pro využití volnočasových aktivit je dostačující jak pro dospělé, tak pro nejmenší, má však, jak již bylo zmíněno výše, velký budoucí potenciál. Nové komunitní centrum je též přínosem a poskytuje mnohostranné využití. Obec se také snaží udržovat životní prostředí ve svém katastru, a dbá na ekologické odpadové hospodářství. Celkově je obec Ovčáry přátelským místem s kvalitním zázemím komunitní, a společenské soudržnosti. Je to sebevědomá obec, která nabízí vynikající příležitost ke kvalitnímu životu v tomto místě.

#### **4.2.14 Navrhované cíle a opatření**

K naplnění této vize bylo stanoveno několik střednědobých až dlouhodobých cílů, které vycházejí z výsledků SWOT analýzy.

##### **Cíl – Vylepšení technického a dopravního zázemí v obci**

- Zadat návrhy dopravních a bezpečnostních opatření v obci do projektu rekonstrukce silnice II/331
- Vypracovat projekt na nové chodníky u hlavní silnice a rekonstrukce stávajících místních komunikací
- Vybudovat dostatečnou kapacitu parkovacích ploch
- Realizace výstavby nových chodníků – zlepšení bezpečnosti pěších v obci
- Spolupráce s Českými drahami ohledně možného vybudování podchodu u železničního přejezdu – zvýšení bezpečnosti
- Dokončení rekonstrukce místního rozhlasu

##### **Cíl – Zlepšení kvality životního prostředí**

- Revitalizace zeleně v obci
- Péče o stávající zeleň v obci
- Vybudování dalšího sběrného místa na tříděný odpad
- V rámci péče o okolní přírodu v katastru odstraňovat černé skládky

- Spolupráce se svazkem Cecemínsko v rámci odpadového hospodářství (centrální smlouva)
- Revitalizace rybníka a jeho okolí jako zdroje vody při požáru
- Vybavit obec mobiliářem
- Podpora zdrojů obnovitelných zdrojů energie
- Vzdělávací kampaně a workshopy pro obyvatele o důležitosti ochrany životního prostředí
- Rozšíření sítě veřejné dopravy, včetně cyklistických stezek a chodníků, které podporují ekologickou mobilitu

**Cíl – Rozvoj obce ve sportovním, kulturním a společenském směru a zajištění vybavenosti obce**

- Rekonstrukce stávajícího obecního úřadu
- Rekonstrukce místní stanice dobrovolných hasičů
- Rozšíření a částečná rekonstrukce dětského hřiště
- Vybudování víceúčelového hřiště ve sportovním areálu obce
- Jednat v rámci spolku Cecemínsko o výstavbě společného školského zařízení

Navrhované cíle a opatření pro rozvoj obce zahrnují vylepšení technického a dopravního zázemí, zlepšení kvality životního prostředí a rozvoj obce ve sportovním, kulturním a společenském směru. Tyto cíle zohledňují potřeby a příležitosti obce a mohou přispět k celkovému zlepšení života občanů. V rámci technického a dopravního zázemí se plánuje rekonstrukce silnic, výstavba chodníků a parkovacích ploch, a spolupráce s Českými drahami pro zvýšení bezpečnosti. Opatření pro zlepšení životního prostředí zahrnují revitalizaci zeleně, péči o okolní přírodu a podporu obnovitelných zdrojů energie. Rozvoj v oblasti sportu, kultury a společenského života zahrnuje rekonstrukci obecního úřadu, místní stanice dobrovolných hasičů a hřišť pro děti a sportovní aktivity. Spolupráce s dalšími obcemi v rámci svazku Cecemínsko může přinést další výhody a efektivitu. Celkově tyto cíle ukazují snahu o komplexní rozvoj obce s důrazem na technickou infrastrukturu, životní prostředí a kulturní a sportovní vybavenost, což by mohlo přinést významné vylepšení kvality života obyvatel v popisované obci.

#### **4.2.15 Návrh strategického plánu rozvoje obce**

Strategický plán pro dosažení navrhovaných cílů v obci zahrnuje několik klíčových kroků a opatření. Plán musí být dobře strukturován, musí mít definované časové rámce a být pružný, aby mohl reagovat na změny a nové výzvy. Níže je uveden navrhovaný strategický plán pro popisovanou obec:

##### **I. Analýza současné situace:**

- Provádět detailní analýzu současného stavu v každém z cílů
- Identifikovat silné a slabé stránky, příležitosti a hrozby v rámci každého cíle
- Získat data o finančních zdrojích

##### **II. Stanovení prioritních cílů:**

- Na základě analýzy stanovit konkrétní prioritní cíle pro každou oblast (technické a dopravní zázemí, životní prostředí, sport, kultura)
- Určit, které z těchto cílů mají nejvyšší prioritu na základě důležitosti a možnosti dosažení

##### **III. Vytvoření plánu pro každý cíl:**

###### **A. Vylepšení technického a dopravního zázemí:**

- Zadání návrhů dopravních a bezpečnostních opatření: Navrhnout konkrétní kroky pro začlenění návrhů do projektu rekonstrukce silnice
- Projekt na nové chodníky: Zpracovat plán pro nové chodníky a rekonstrukci místních komunikací
- Parkovací plochy: Určit místa a zdroje financování pro výstavbu parkovacích ploch
- Realizace nových chodníků: Stanovit časový harmonogram a finanční plán pro jejich výstavbu
- Spolupráce s Českými drahami: Zahájit jednání a vypracovat plán pro vybudování podchodu
- Dokončení rekonstrukce místního rozhlasu: Stanovit zdroje financování a harmonogram dokončení

## **B. Zlepšení kvality životního prostředí:**

- Revitalizace zeleně: Vytvořit plán pro revitalizaci konkrétních zelených ploch v obci
- Tříděný odpad: Určit lokalitu pro nové sběrné místo a zahájit jeho výstavbu
- Odstraňování černých skládek: Stanovit konkrétní místa a harmonogram pro odstranění skládek
- Spolupráce se svazkem Cecemínsko: Připravit centrální smlouvu a zahájit spolupráci (svoz odpadu)
- Revitalizace rybníka: Vytvořit projekt revitalizace rybníka a jeho okolí
- Mobilář a obnovitelné zdroje energie: Stanovit konkrétní kroky pro vybavení obce mobiliářem a podporu obnovitelných zdrojů energie
- Vzdělávací kampaně: Plánovat vzdělávací kampaně a workshopy pro občany

## **C. Rozvoj obce ve sportovním, kulturním a společenském směru:**

- Rekonstrukce obecního úřadu: Zpracovat projekt rekonstrukce a zahájit práce
- Rekonstrukce stanice dobrovolných hasičů: Plánovat rekonstrukci stanice dobrovolných hasičů – důležitost pro bezpečnost obce
- Dětské hřiště: Vytvořit plán rekonstrukce dětského hřiště a zahájit práce
- Víceúčelové hřiště: Navrhnout a zahájit výstavbu víceúčelového hřiště
- Spolupráce se svazkem obcí Cecemínsko: Jednat o výstavbě společného školského zařízení

## **IV. Finanční plán:**

- Vytvořit detailní rozpočet pro každý projekt a opatření
- Hledat možnosti financování, včetně grantů, dotací a veřejných zdrojů
- Zvážit potřebu zavedení místních daní nebo poplatků

## **V. Realizace a monitorování:**

- Zahájit realizaci jednotlivých projektů a opatření v souladu s časovým harmonogramem
- Pravidelně monitorovat průběh a úspěšnost jednotlivých kroků
- Informovat občany a získávat jejich zpětnou vazbu

## **VI. Monitoring plnění:**

- Za zpracování zprávy je odpovědný starosta obce (zajišťuje sběr dat)
- Zpráva bude pronášena na zastupitelstvu obce
- Realizace zamýšlených akcí stanovených na rok, provádění nebo neprovedení těchto aktivit a zdůvodnění, proč některé z nich nebyly dokončeny
- Plán bude zveřejněn na stránkách obce

## **VII. Závěrečné hodnocení a aktualizace:**

- Po dosažení cílů provést závěrečné hodnocení úspěšnosti projektu
- Aktualizovat strategický plán v souladu s novými výzvami a potřebami obce

Zajištění provedení plánu rozvoje obce je společnou odpovědností starosty, místostarosty a zastupitelstva. Tyto tři subjekty společně koordinují veškeré aktivity zaměřené na dosažení cílů plánu rozvoje obce. Úspěch v provádění tohoto plánu a dosažení jednotlivých cílů závisí také na efektivní spolupráci mezi obcí samotnou, různými organizacemi, podnikatelskými subjekty a občany obce.

## **5. Výsledky a diskuse**

Teoretická část této diplomové práce se snaží o lepší pochopení konceptu udržitelného rozvoje a jeho klíčových aspektů. Zdůrazňuje důležitost tohoto konceptu v rámci ekonomického, sociálního a environmentálního pilíře a nabízí nám ucelený pohled na výzvy a příležitosti spojené s udržitelným rozvojem. Jsou zde prezentovány relevantní informace týkající se situace v České republice a v evropském kontextu. Tato část práce nám pomáhá lépe pochopit aktuální stav ochrany životního prostředí a výzvy, kterým čelíme. Kromě toho teoretická část uvádí klíčové indikátory, které slouží k měření udržitelnosti

Vlastní práce se zaměřuje na komplexní analýzu obce Ovčáry, pokrývající historický kontext, infrastrukturní prvky, kulturní aspekty a ekonomickou situaci. Tato analýza slouží jako základní rámec pro posouzení současného stavu obce a zároveň umožňuje identifikovat klíčové oblasti, ve kterých lze dosáhnout udržitelného rozvoje. Dále práce nabízí konkrétní návrhy a opatření, která mohou pomoci obci Ovčáry dosáhnout své dlouhodobé vize a zdůrazňuje důležitost strategického plánování pro budoucnost obce. Bylo použito i dotazníkové řešení které poskytlo podmětné výsledky. Je zajímavé že o dění v obci se

podle dotazníkového šetření spíše zajímaly ženy, a mladí lidé ve věku 25 až 45 let. Zároveň nejvíce aktivní jsou obyvatelé, kteří žijí v obci déle jak dvacet let. To přesně odpovídá zjištění, že nově příchozí obyvatelé většinou nemají zájem o dění v obci. Je důležité také podotknout, že o dění v obci se zajímá čím dál tím více mladých lidí, ale ochota kandidovat do místního zastupitelstva je stále na nízké úrovni. Obyvatelé obce jsou zodpovědnější v ochraně životního prostředí, sami přicházejí se spoustou návrhů, jak řešit různé problémy spojené s touto problematikou. Dobrým znamením je i to, že se stále více obyvatel zajímá o alternativní zdroje energie, jako jsou solární panely a další technologie. Z dotazníkového šetření vyplynulo, že si občané přejí, aby se obec více angažovala v této problematice. To ukazuje dobrou informovanost obyvatel a možnosti dalších řešení. Stále platí, že dobrovolné spolky, jako jsou myslivci nebo hasiči, čelí výzvě v podobě nedostatečného zájmu mladší generace o jejich aktivitu, jediné odvětví, kterého se to netýká je sport. Může to naznačovat, že v budoucnu budou mít tyto spolky problémy, a může to ohrozit jejich existenci, což vzhledem k tomu, jakou mají dlouholetou tradici by bylo jenom ke škodě. V minulých letech bylo obyvatelstvo obce značně pasivní v otázkách spojených s místním děním. Občané projevovali omezený zájem o problémy v obci a mnoho z nich zůstávalo mimo veřejné diskuse a akce. V poslední době lze pozorovat výrazné a pozitivní změny, kdy se zájem a aktivita výrazně zvýšily.

Celkově lze praktickou část charakterizovat jako podrobný průzkum obce pro její udržitelný rozvoj, na který navazují konkrétní kroky a opatření pro dosažení stanovených cílů.

## 6. Závěr

Tato diplomová práce se zaměřila na zkoumání konceptu udržitelného rozvoje, jeho pilířů a globálních cílů, a dále na analýzu situace v oblasti udržitelného rozvoje v České republice, včetně strategického rámce pro udržitelný rozvoj do roku 2030. Cílem této diplomové práce bylo provést komplexní analýzu a hodnocení udržitelného rozvoje v obci Ovčáry. Práce se zaměřila na zkoumání konceptu udržitelného rozvoje, jeho pilířů a globálních cílů, a dále na analýzu situace v oblasti udržitelného rozvoje. Následně se práce soustředila na obec Ovčáry, kde byla provedena podrobná charakteristika obce, zahrnující historii, geografický popis, občanskou vybavenost, dopravní obslužnost a organizaci obce. Zvláštní důraz byl kladen na analýzu situace ve třech hlavních pilířích udržitelného rozvoje: ekonomickém, sociálním a ekologickém.

Pro získání přímého názoru občanů obce Ovčáry bylo provedeno dotazníkové šetření, jehož výsledky byly detailně analyzovány. Na základě těchto výsledků byly identifikovány klíčové silné stránky a slabiny obce, stejně jako příležitosti a hrozby, kterým obec čelí. Z těchto poznatků byla vytvořena vize obce Ovčáry a navrženy konkrétní cíle a opatření, které by měly být implementovány pro dosažení této vize.

V závěrečné části práce byl předložen návrh strategického plánu rozvoje obce, který by mohl sloužit jako rámec pro budoucí rozvoj obce Ovčáry s důrazem na udržitelný rozvoj. Celkově lze konstatovat, že diplomová práce přinesla náhled do problematiky udržitelného rozvoje a jeho aplikace na konkrétní obec. Výsledky a návrhy obsažené v této práci by mohly sloužit jako cenný základ pro budoucí strategické rozhodnutí a rozvoj obce Ovčáry směrem k udržitelné budoucnosti.



## 7. Použité zdroje

### 7.1 Literatura

BLAŽEK, J. a kol. 2020. *Teorie regionálního rozvoje: nástin, kritika, implikace*. 3. vyd., přepr. a dopl. Praha: Univerzita Karlova, nakladatelství Karolinum. 364 s. ISBN 978-80-246-4566-7.

HÁK, Tomáš, Hana KOLÁŘOVÁ a Bedřich MOLDAN, ed. *K udržitelnému rozvoji České republiky: vytváření podmínek*. Praha: Centrum Univerzity Karlovy pro otázky životního prostředí, 2002. ISBN 80-238-8378-X.

MEZŘICKÝ, Václav. *Environmentální politika a udržitelný rozvoj*. Praha: Portál, 2005. ISBN 80-7367-003-8.

MOLDAN, Bedřich. *Podmaněná planeta*. Druhé, rozšířené a upravené vydání. V Praze: Univerzita Karlova, nakladatelství Karolinum, 2015. ISBN 978-80-246-2999-5  
Majerová, Věra a kol., a. *Český venkov 2008: Proměny venkova*. Praha : Česká zemědělská univerzita v Praze, Provozně ekonomická fakulta, 2009

NOVÁČEK, Pavel. *Udržitelný rozvoj*. Olomouc: Univerzita Palackého, 2010, 2011. ISBN 978-80-244-2795-9.

NOVÁČEK, Pavel a Peter MEDERLY. *Strategie udržitelného rozvoje*. Olomouc: G plus G, 1997. Učebnicové texty. ISBN 80-901-8962-6

### 7.2 Internetové zdroje

[online]. [cit. 2022-07-28]. Dostupné z: [doihttps://www.mmr.cz/cs/ministerstvo/regionalni-rozvoj/informace,-aktuality,-seminare,-pracovni-skupiny/psur/uvodni-informace-o-udrzitelnem-rozvoji/zakladni-pojeti-konceptu-udrzitelneho-rozvoje](https://www.mmr.cz/cs/ministerstvo/regionalni-rozvoj/informace,-aktuality,-seminare,-pracovni-skupiny/psur/uvodni-informace-o-udrzitelnem-rozvoji/zakladni-pojeti-konceptu-udrzitelneho-rozvoje)

[online]. [cit. 2022-07-28]. Dostupné z: doi:  
[https://cs.wikipedia.org/wiki/Udr%C5%BEditeln%C3%BD\\_rozvoj](https://cs.wikipedia.org/wiki/Udr%C5%BEditeln%C3%BD_rozvoj)

[online]. [cit. 2022-07-28]. Dostupné z: doi:  
<https://www.mmr.cz/cs/ministerstvo/regionalni-rozvoj/informace,-aktuality,-seminare,-pracovni-skupiny/psur/uvodni-informace-o-udrzitelnem-rozvoji/zakladni-pojeti-konceptu-udrzitelneho-rozvoje>

[online]. [cit. 2023-10-15]. Dostupné z:  
<https://www.statistikaamy.cz/2018/12/04/indikatory-udrzitelneho-rozvoje/>

[online]. [cit. 2022-10-24]. Dostupné z: <https://www.tydenudrzitelnosti.cz/o-projektu>

[online]. [cit. 2022-12-17]. Dostupné z: doi:<https://www.statistikaamy.cz/2018/09/18/role-csu-v-problematice-udrzitelneho-rozvoje/>

[online]. [cit. 2022-08-16]. Dostupné z: <https://www.samosebou.cz/slovník/zivotni>

[online]. [cit. 2023-10-15]. Dostupné z: [https://www.cenia.cz/wp-content/uploads/2019/07/Zivotni\\_prostredi\\_v\\_CR\\_1989%E2%80%932004.pdf](https://www.cenia.cz/wp-content/uploads/2019/07/Zivotni_prostredi_v_CR_1989%E2%80%932004.pdf)

[online]. [cit. 2023-10-15]. Dostupné z: [https://www.cenia.cz/wp-content/uploads/2019/07/Zivotni\\_prostredi\\_v\\_CR\\_1989%E2%80%932004](https://www.cenia.cz/wp-content/uploads/2019/07/Zivotni_prostredi_v_CR_1989%E2%80%932004)

[online]. [cit. 2023-10-15]. Dostupné z: [https://www.cenia.cz/wp-content/uploads/2019/07/Zivotni\\_prostredi\\_v\\_CR\\_1989%E2%80%932004.pdf](https://www.cenia.cz/wp-content/uploads/2019/07/Zivotni_prostredi_v_CR_1989%E2%80%932004.pdf)

[online]. [cit. 2022-08-16]. Dostupné z: <https://www.europarl.europa.eu/factsheets/cs/sheet/71/politika-zivotniho-prostredi-obecn-zasady-a-zakladni-ramec>

[online]. [cit. 2023-09-02]. Dostupné z: <http://www.czechaid.cz/nase-aktivity/globalni-cile-a-agenda-2030/>

[online]. [cit. 2023-10-15]. Dostupné z: <https://www.cenia.cz/2023/07/19/predstavujeme-novy-web-s-indikatory-udrzitelneho-rozvoje/>

[online]. [cit. 2022-12-17]. Dostupné z: doi:<https://www.statistikaamy.cz/2018/09/18/role-csu-v-problematice-udrzitelneho-rozvoje/>

[online]. [cit. 2022-10-24]. Dostupné z: [http://publikacie.uke.sav.sk/sites/default/files/2000\\_1\\_010\\_014\\_cudlinova.pdf](http://publikacie.uke.sav.sk/sites/default/files/2000_1_010_014_cudlinova.pdf)

[online]. [cit. 2022-12-17]. Dostupné z: doi:<https://www.mmr.cz/cs/ministerstvo/regionalni-rozvoj/informace,-aktuality,-seminare,-pracovni-skupiny/psur/uvodni-informace-o-udrzitelnem-rozvoji/rada-vlady-pro-udrzitelny-rozvoj-a-jeji-organy>

[online]. [cit. 2022-10-24]. Dostupné z: [https://www.vlada.cz/assets/ppov/udrzitelny-rozvoj/Strategicky\\_ramec\\_udrzitelneho\\_rozvoje.pdf](https://www.vlada.cz/assets/ppov/udrzitelny-rozvoj/Strategicky_ramec_udrzitelneho_rozvoje.pdf)

[online]. [cit. 2022-10-26]. Dostupné z: <https://www.cr2030.cz/strategie/>

[online]. [cit. 2022-10-26]. Dostupné z: <https://opendata.gov.cz/legislativa:strategie2030>

[online]. In: . [cit. 2022-08-16]. Dostupné z: <https://www.mvcr.cz/soubor/perlin-pdf>

[online]. [cit. 2022-09-21]. Dostupné z: doi:<https://cojeto.superia.cz/politika/obec.php>

[online]. [cit. 2022-10-06]. Dostupné z: doi:<https://eagri.cz/public/web/mze/venkov/program-rozvoje-venkova/program-rozvoje-venkova/opatreni-osy-ii/>

[online]. [cit. 2022-10-06]. Dostupné z: <https://www.szif.cz/cs/eafrd~osa3?setCookie=true>

[online]. [cit. 2022-10-16]. Dostupné z: <https://www.szif.cz/cs/eafrd~osa4>

[online]. [cit. 2022-10-24]. Dostupné z: [file:///C:/Users/dell\\_/Downloads/perlin%20\(3\).pdf](file:///C:/Users/dell_/Downloads/perlin%20(3).pdf)

[online]. [cit. 2023-02-26]. Dostupné z: <https://ovcary.cz/informace-o-obci/>

[online]. [cit. 2023-03-01]. Dostupné z: <https://ovcary.cz/historie-obce/>

[online]. [cit. 2023-03-01]. Dostupné z: <https://ovcary.cz/historie-obce/>, Kronika obce Ovčáry

[online]. [cit. 2023-03-03]. Dostupné z: <https://www.smocr.cz/cs/cinnost/kultura-a-cestovni-ruch/a/obecni-symboly>

[online]. [cit. 2023-03-12]. Dostupné z: [https://www.soc.cas.cz/sites/default/files/publikace/obcanska\\_vybavenost\\_v\\_malych\\_obcich.pdf](https://www.soc.cas.cz/sites/default/files/publikace/obcanska_vybavenost_v_malych_obcich.pdf)

[online]. [cit. 2023-06-27]. Dostupné z: <https://hasici-ovcary.webnode.cz/historie/>

[online]. [cit. 2023-07-05]. Dostupné z: <https://ovcary.cz/tj-sokol-ovcary/>

[online]. [cit. 2023-07-16]. Dostupné z: [http://www.ceceminsko.cz/ceceminsko\\_info.htm](http://www.ceceminsko.cz/ceceminsko_info.htm)

[online]. [cit. 2023-07-31]. Dostupné z: <http://www.ceceminsko.cz/>

[online]. [cit. 2023-07-25]. Dostupné z: <https://ovcary.cz/komunitni-centrum/>

[online]. [cit. 2023-07-25]. Dostupné z: <https://ovcary.cz/rozpocety-obce/>

[online]. [cit. 2023-08-03]. Dostupné z: <https://www.czso.cz/csu/czso/pocet-obyvatel-v-obcich-k-112023>

[online]. Dostupné z <https://Survio.com>

### **7.3 Zákony**

§ 18 zákona 128/2000Sb. o obcích

§ 18 zákona 128/2000Sb. o obcích (obecní zřízení)

## 7.4 Rozhovor

Člen Mysliveckého sdružení Dřísy – Ovčáry Ing. Josef Holec, Ph.D.

## 8. Seznam obrázků, tabulek, grafů a zkratk

### 8.1 Seznam obrázků

Obrázek 1: Pilíře udržitelného rozvoje .....	16
Obrázek 2: Cíle udržitelného rozvoje .....	25
Obrázek 3: Venkovský prostor .....	26
Obrázek 4: Grafické vyhodnocení dotazníku.....	30
Obrázek 5: Grafické znázornění dotazníku.....	31
Obrázek 6: Zakreslené Nedomice .....	33
Obrázek 7: Znak a vlajka obce Ovčáry .....	35
Obrázek 8: Zvonička.....	36
Obrázek 9: Vlajka SDH Ovčáry-Nedomice.....	39
Obrázek 10: Znak fotbalového klubu.....	42
Obrázek 11: Mapa svazku obcí Cecemínsko .....	44
Obrázek 12: Studie Komunitního centra.....	47
Obrázek 13: Volební účast do zastupitelstva obce Ovčáry 23.9-24.9.2023 .....	48

### 8.2 Seznam tabulek

Tabulka 1: SWOT analýza obce .....	68
------------------------------------	----

### 8.3 Seznam grafů

Graf: 1: Vzdělanost obyvatelstva.....	51
Graf: 2: Jakého jste pohlaví?.....	54
Graf: 3: Kolik vám je let? .....	55
Graf: 4: Jaké je vaše nejvyšší dosažené vzdělání?.....	56
Graf: 5: Jaká je vaše současná situace?.....	56
Graf: 6: Jak dlouho žijete v obci? .....	57
Graf: 7: Zajímá vás dění v obci?.....	58
Graf: 8: Která témata projednává v obci vás zajímají? .....	58
Graf: 9: Pomocí jakého způsobu sledujete dění v obci? .....	59
Graf: 10: Jak jste spokojený/ná s prací zastupitelstva obce? .....	60
Graf: 11: Zajímáte se o možnost kandidovat do zastupitelstva obce? .....	60
Graf: 12: Jak často využíváte kontejnery na třídění odpadu v obci? .....	61
Graf: 13: Co říkáte na výstavbu nového komunitního centra? .....	62
Graf: 14: Jaké jsou vaše názory na ekologickou odpovědnost obce a její snahy o udržitelný rozvoj?.....	63

Graf: 15: Jaký je váš názor na veřejné služby, které zajišťuje obec? Třídění odpadů, úklid veřejných komunikací, dopravní obslužnost, kulturní a společenské akce, školní a předškolní vzdělání? .....	63
Graf: 16: Jakým způsobem se dopravujete do zaměstnání? .....	64
Graf: 17: Jaké jsou vaše názory na infrastrukturu v obci .....	65
Graf: 18: Cítíte se v obci bezpečně? .....	65
Graf: 19: Co považujete za největší přednosti vaší obce? .....	66

## 9. Přílohy

Příloha č. 1: Dotazník\_Případová\_studie\_obce\_Ovčáry

# Případová studie obce Ovčáry

Dobrý den,

věnujte prosím několik minut svého času vyplnění následujícího dotazníku

## 1 Jakého jste pohlaví?

- Žena     Muž

## 2 Kolik Vám je let?

Nápověda k otázce: *Vyberte jednu odpověď*

- 15 až 25     25 až 45     45 až 65     65 a více

## 3 Jaké je Vaše nejvyšší dosažené vzdělání?

Nápověda k otázce: *Vyberte jednu odpověď*

- Základní     Střední odborné vyučen/na     Střední s maturitou     Vyšší odborné  
 Vysokoškolské

## 4 Jaká je Vaše současná situace?

Nápověda k otázce: *Vyberte jednu odpověď*

- Nezaměstnaný     Zaměstnaný     Student     Mateřská dovolená     Důchodce

## 5 Jak dlouho žijete v obci?

Nápověda k otázce: *Vyberte jednu odpověď*

- Méně než deset let     Deset až dvacet let     Dvacet let a více

## 6 Zajímá Vás dění v obci?

Nápověda k otázce: *Vyberte jednu odpověď*

- Spíše ano     Ano     Spíše ne     Ne

### 7 Která témata projednávána v obci, vás zajímají?

Nápověda k otázce: *Vyberte jednu nebo více odpovědí*

- Základní škola a Mateřská škola  Třídění odpadů  Rozpočet obce  Nové projekty  
 Kulturní akce v obci  Žádné

### 8 Pomocí jakého způsobu sledujete dění v obci?

Nápověda k otázce: *Vyberte jednu nebo více odpovědí*

- Účast na zasedáních zastupitelstva  Webové stránky obce  Úřední deska  
 Jiná odpověď, prosím napište

### 9 Jak jste spokojený/ná s prací zastupitelstva obce?

Nápověda k otázce: *Vyberte jednu odpověď*

- Spíše nespokojený/ná  Spíše spokojený/ná  Velmi spokojený

### 10 Zajímáte se o možnost kandidovat do zastupitelstva obce?

Nápověda k otázce: *Vyberte jednu odpověď*

- Ano  Ne  Přemýšlím o tom  Nevím

### 11 Jak často využíváte kontejnery na třídění odpadu v obci?

Nápověda k otázce: *Vyberte jednu odpověď*

- Nikdy  Občas  Pravidelně

### 12 Co říkáte na výstavbu nového komunitního centra?

Nápověda k otázce: *Vyberte jednu odpověď*

- Nelíbí se mi  Líbí se mi  
 Jiná odpověď, napište prosím.

### 13 Jaké jsou vaše názory na ekologickou odpovědnost obce a její snahy o udržitelný rozvoj?

Nápověda k otázce: *Vyberte jednu odpověď*

- Myslím, že je důležité, aby obec investovala do obnovitelných zdrojů energie a minimalizovala znečišťování
- Je potřeba větší zapojení občanů, včetně dostatečných informací na toto téma
- Obec by se měla angažovat více v ochraně životního prostředí

### 14 Jaký je váš názor na veřejné služby, které zajišťuje obec? Třídění odpadů, úklid veřejných komunikací, dopravní obslužnost, kulturní a společenské akce, školní a předškolní vzdělání?

Nápověda k otázce: *Vyberte jednu odpověď*

- Spíše nespokojen/na
- Velmi nespokojen/na
- Spíše spokojen/na
- Velmi spokojen/na

### 15 Jakým způsobem se dopravujete do zaměstnání?

Nápověda k otázce: *Vyberte jednu odpověď*

- Auto
- Autobus
- Vlák

### 16 Jaké jsou vaše názory na infrastrukturu v obci

Nápověda k otázce: *Vyberte jednu odpověď*

- Spíše nespokojen/na
- Nespokojen/na
- Spíše spokojen/na
- Velmi spokojen/na

### 17 Cítíte se v obci bezpečně?

Nápověda k otázce: *Vyberte jednu odpověď*

- Spíše ano
- Ano
- Spíše ne
- Ne

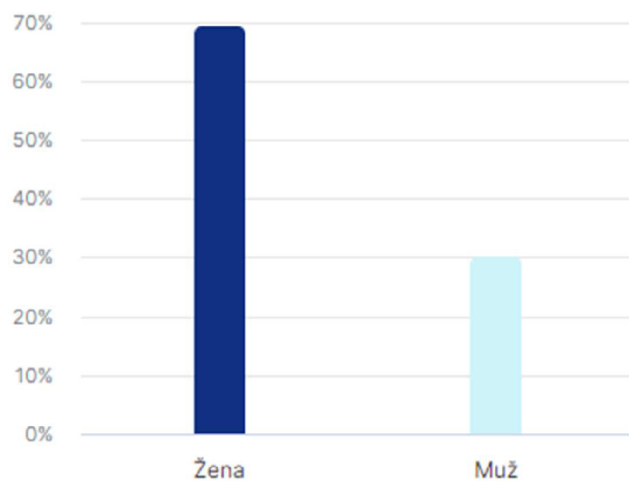
### 18 Co považujete za největší přednosti vaší obce?

Nápověda k otázce: *Vyberte jednu nebo více odpovědí*

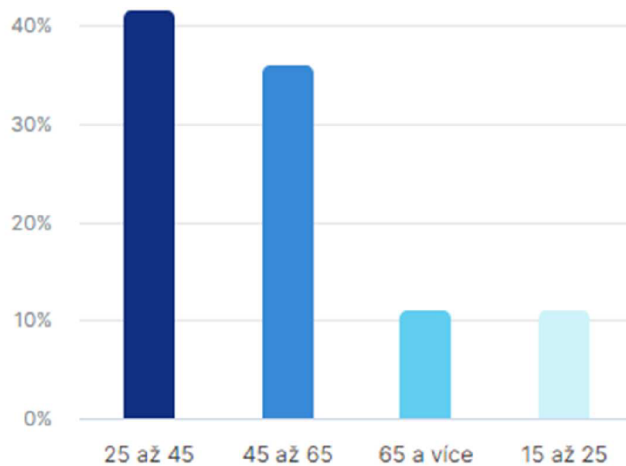
- Její polohu
- Přírodu a okolí
- Sportovní zařízení a aktivity pro děti i dospělé
- Bohatá historie a tradice obce
- Silná komunitní soudržnost



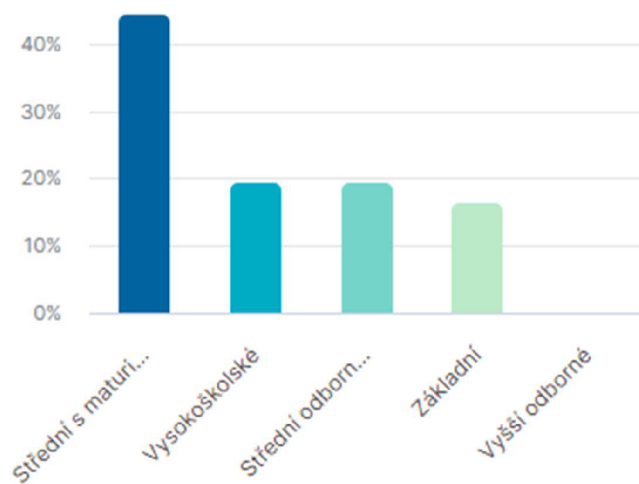
### 1. Jakého jste pohlaví?



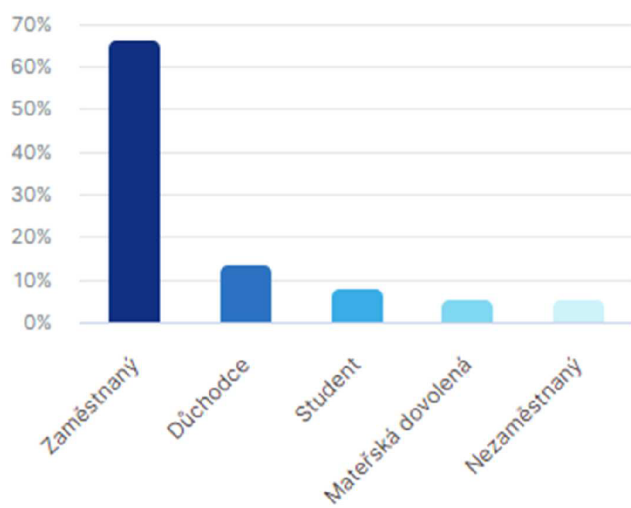
### 2. Kolik Vám je let?



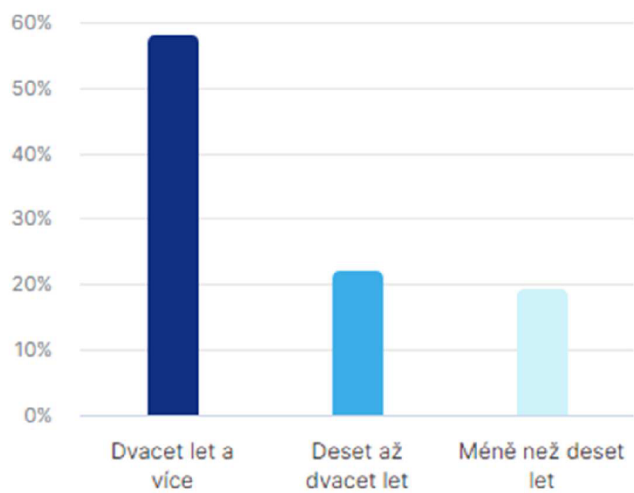
### 3. Jaké je Vaše nejvyšší dosažené vzdělání?



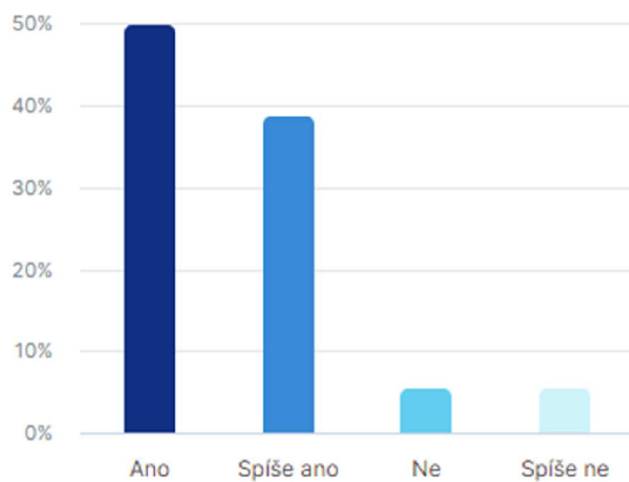
### 4. Jaká je Vaše současná situace?



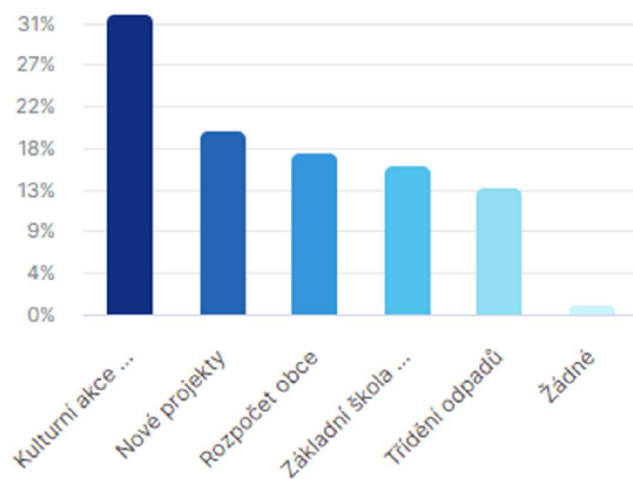
### 5. Jak dlouho žijete v obci?



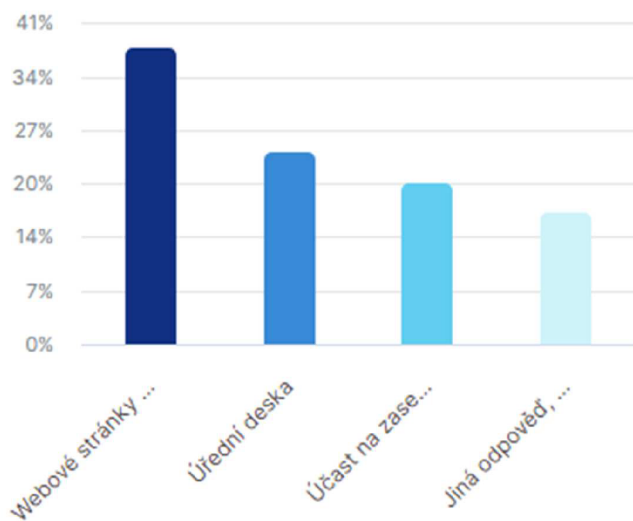
### 6. Zajímá Vás dění v obci?



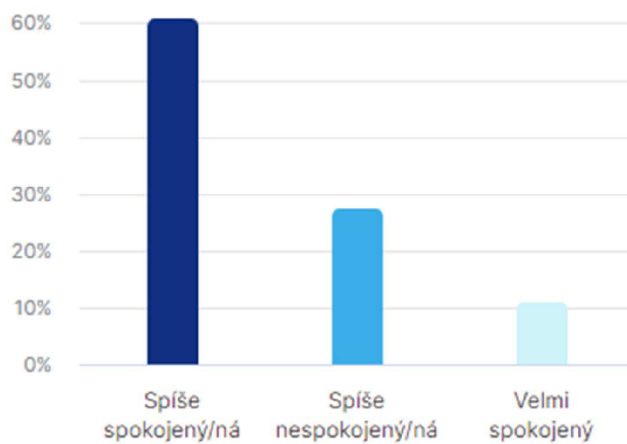
### 7. Která témata projednávaná v obci, vás zajímají?



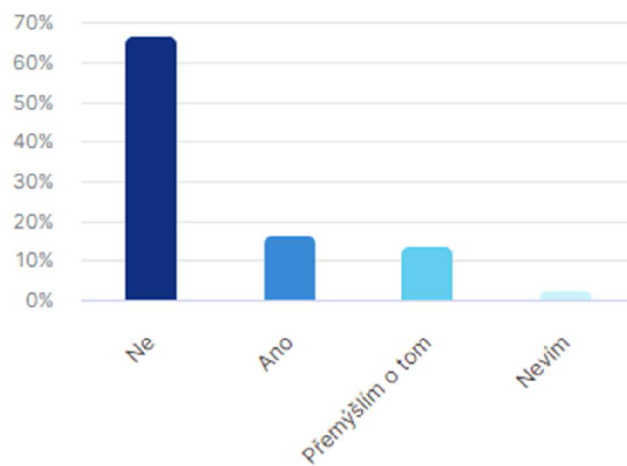
### 8. Pomocí jakého způsobu sledujete dění v obci?



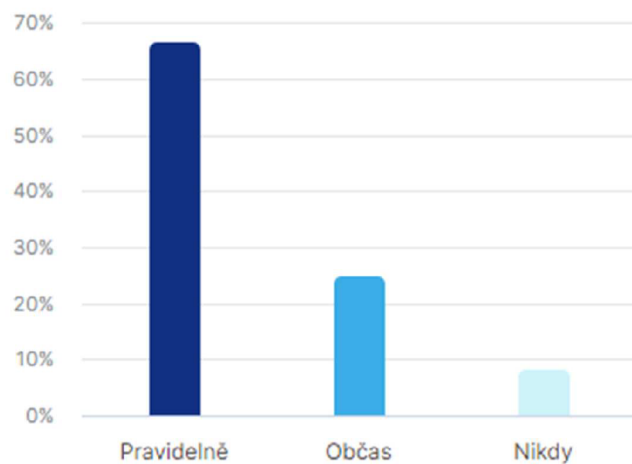
9. Jak jste spokojený/ná s prací zastupitelstva obce?



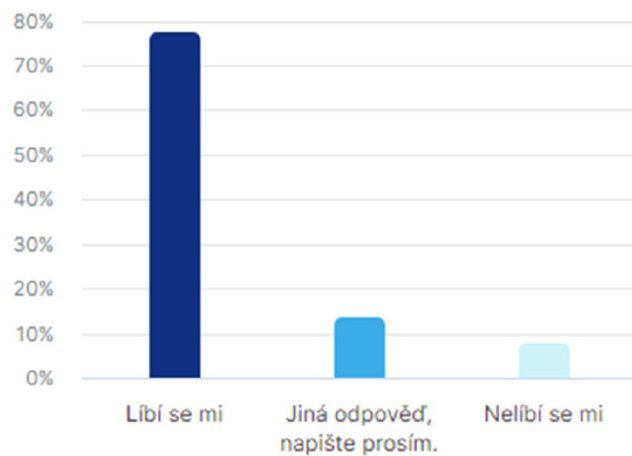
10. Zajímáte se o možnost kandidovat do zastupitelstva obce?



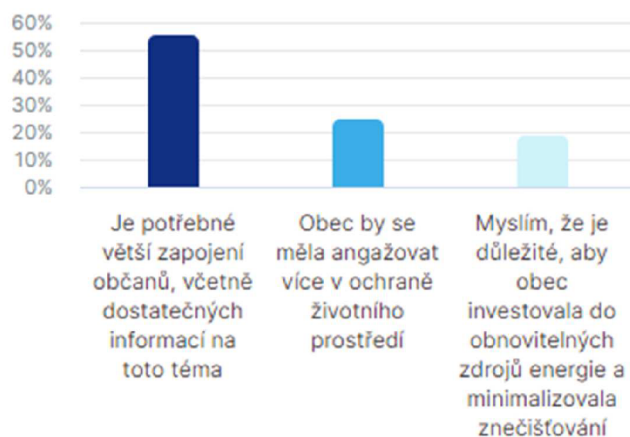
11. Jak často využíváte kontejnery na třídění odpadu v obci?



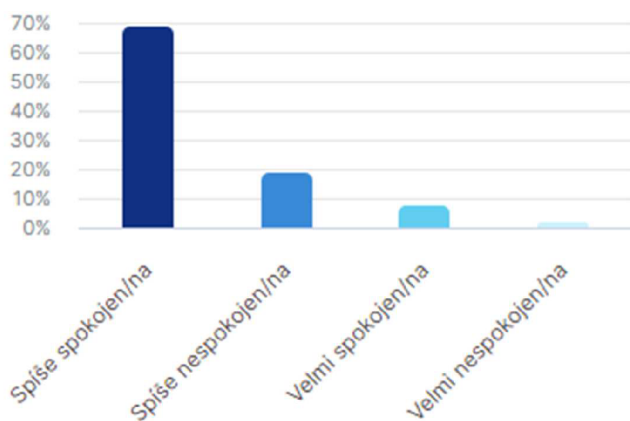
12. Co říkáte na výstavbu nového komunitního centra?



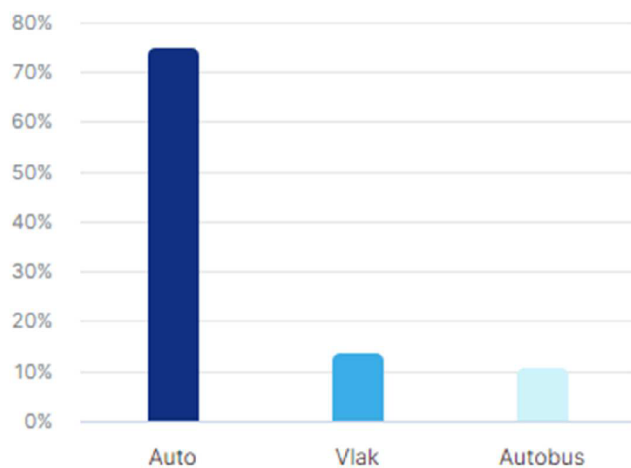
13. Jaké jsou vaše názory na ekologickou odpovědnost obce a její snahy o udržitelný rozvoj?



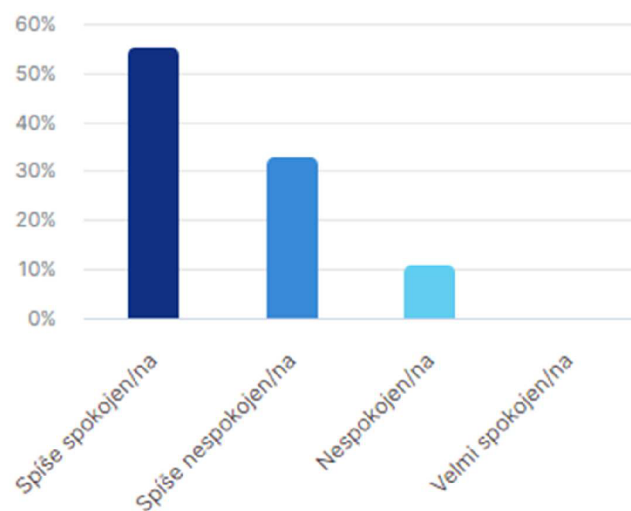
14. Jaký je váš názor na veřejné služby, které zajišťuje obec? Třídění odpadů, úklid veřejných komunikací, dopravní obslužnost,...



15. Jakým způsobem se dopravujete do zaměstnání?

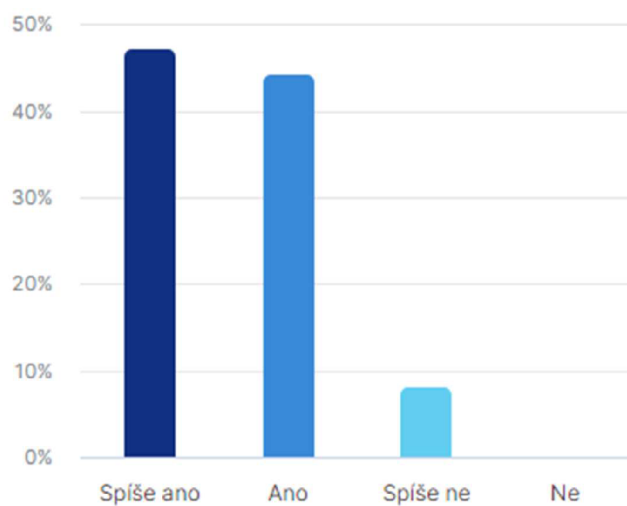


16. Jaké jsou vaše názory na infrastrukturu v obci





### 17. Cítíte se v obci bezpečně?



### 18. Co považujete za největší přednosti vaší obce?

