

**Obce Karlovarského kraje (rozdělení podle statusu)  
stav k 1. 7. 2014**



- hranice okresů
- Město
- Městys
- Obec
- Vojenský újezd



1:425 000



**Poloha kraje v rámci ČR**

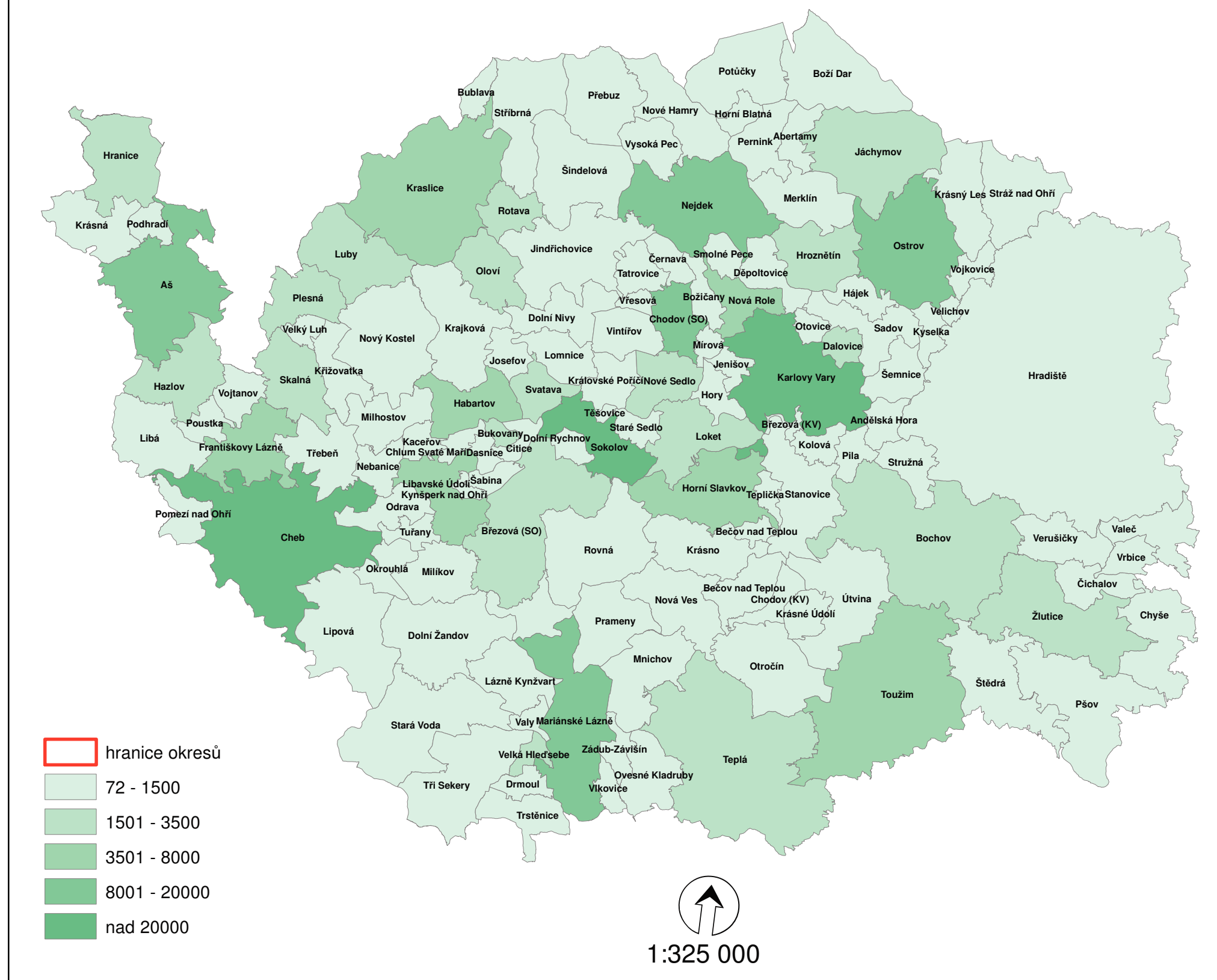


**Hranice obcí s rozšířenou působností  
a obcí s pověřeným úřadem**



- Obec s rozšířenou působností
- Obec s pověřeným úřadem

## Obce Karlovarského kraje (rozdělení dle počtu obyvatel metodou přirozených zlomů)

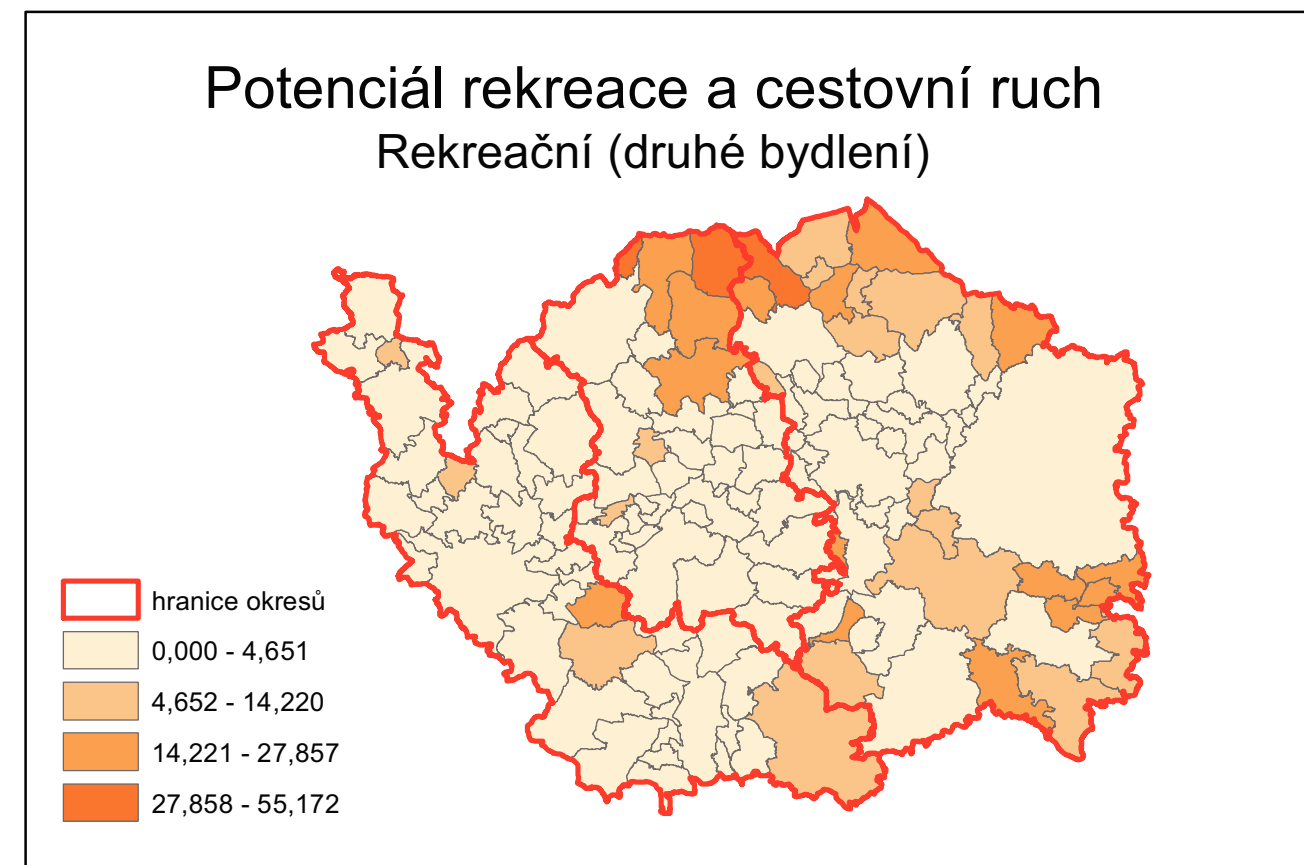
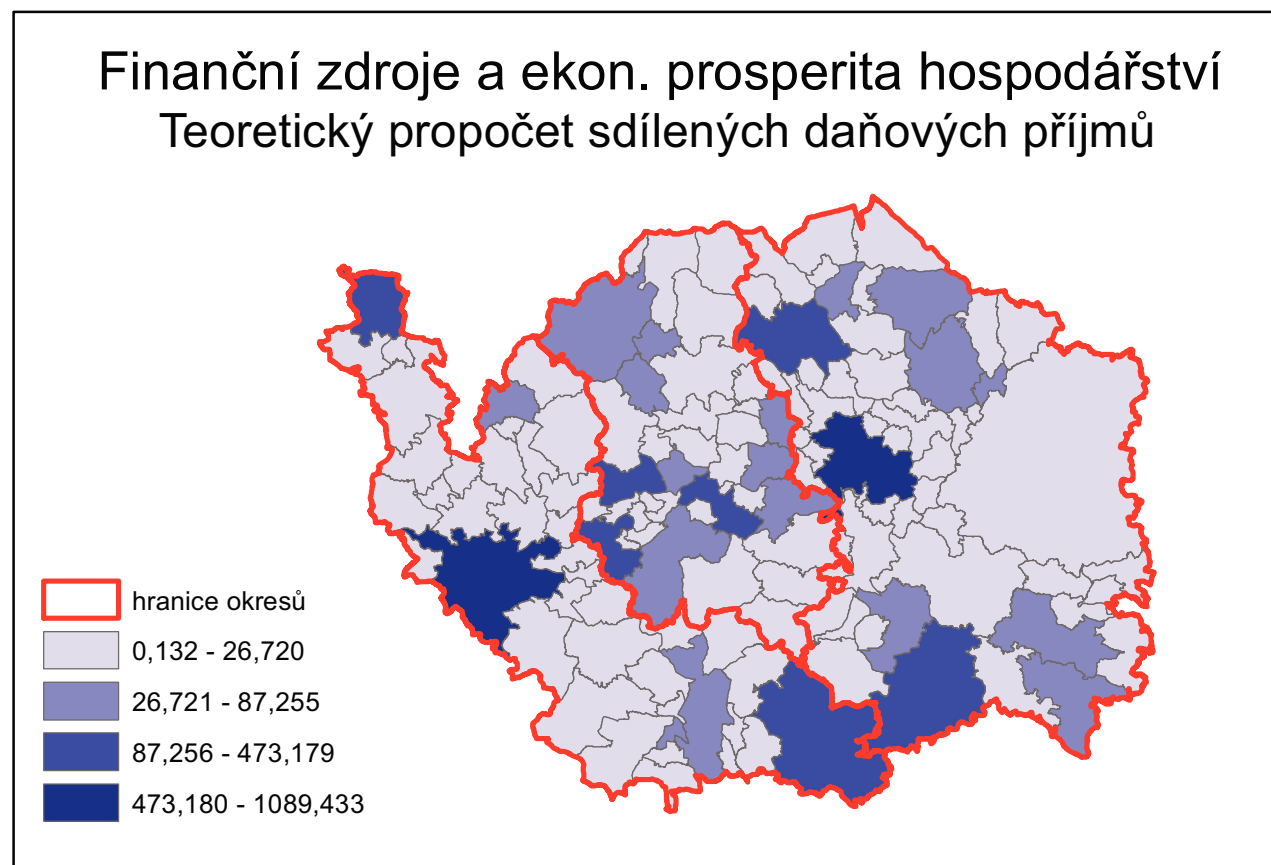
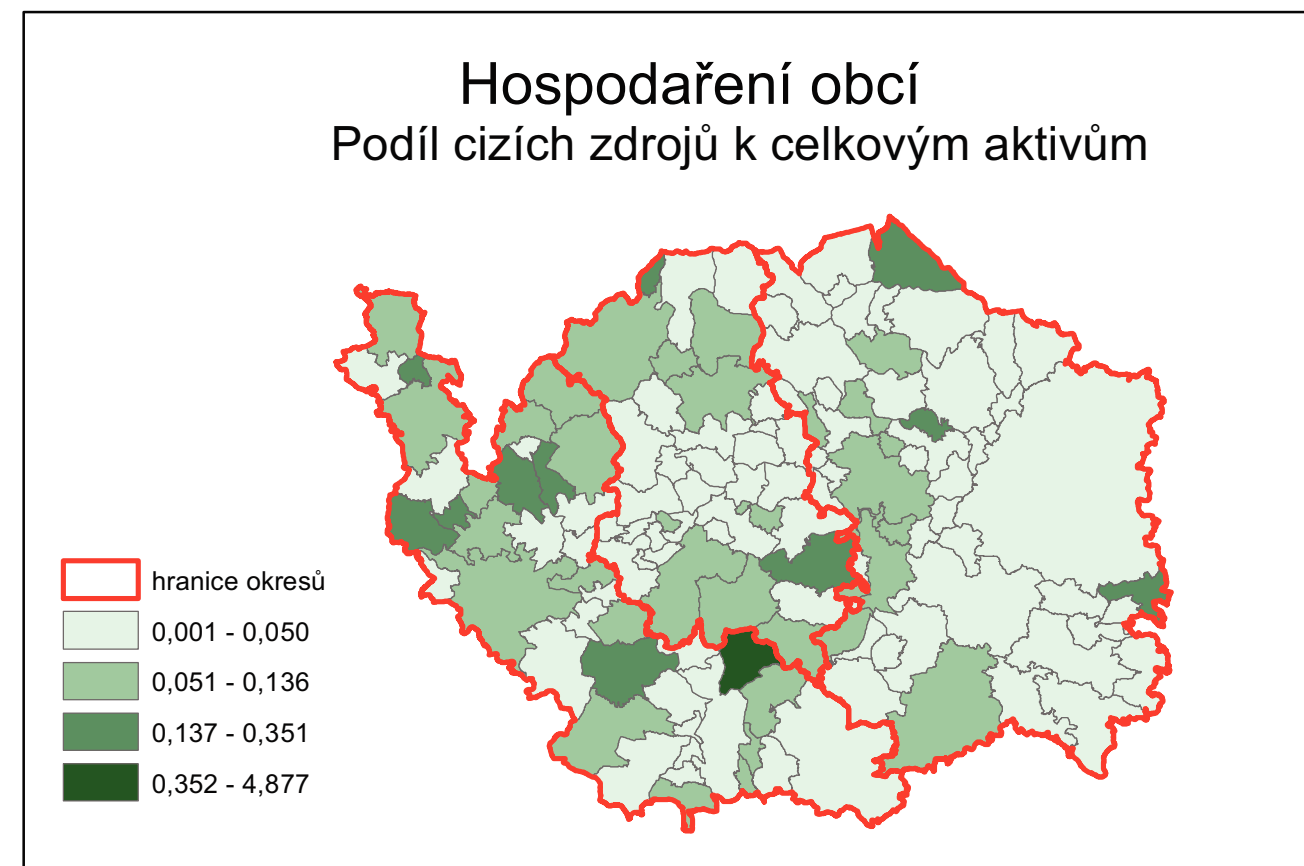



Název obce	Počet obyvatel	Pořadí	Název obce	Počet obyvatel	Pořadí
Karlovy Vary	50 172	1	Pšov	561	66
Cheb	32 823	2	Hájek	552	67
Sokolov	23 981	3	Březová (KV)	546	68
Ostrov	17 235	4	Velichov	544	69
Chodov (SO)	14 110	5	Hradiště	542	70
Mariánské Lázně	13 337	6	Krásná	538	71
Aš	13 076	7	Stružná	532	72
Nejdek	8 221	8	Nový Kostel	514	73
Kraslice	6 932	9	Píla	498	74
Horní Slavkov	5 649	10	Otročin	497	75
Františkovy Lázně	5 569	11	Horní Blatná	491	76
Habartov	5 032	12	Jindřichovice	481	77
Kynšperk nad Ohří	4 939	13	Potůčky	474	78
Nová Role	4 124	14	Stará Voda	452	79
Toužim	3 834	15	Rovná	449	80
Rotava	3 263	16	Stříbmá	446	81
Loket	3 130	17	Valy	442	82
Teplá	3 052	18	Kaceřov	441	83
Jáchymov	2 902	19	Třebeň	432	84
Březová (SO)	2 728	20	Krásné Údolí	421	85
Nové Sedlo	2 627	21	Verušičky	403	86
Žutice	2 521	22	Vřesová	403	86
Velká Hleďsebe	2 226	23	Mnichov	396	87
Luby	2 216	24	Bublava	375	88
Hranice	2 190	25	Děpoltovice	366	89
Bochov	2 034	26	Nebanice	363	90
Plesná	2 014	27	Trstěnice	363	90
Dalovice	1 910	28	Valeč	359	91
Hroznětín	1 910	28	Josefov	358	92
Skalná	1 887	29	Milhostov	346	93
Oloví	1 851	30	Nové Hamry	344	94
Svatava	1 691	31	Vysoká Pec	341	95
Hazlov	1 628	32	Zádub-Závišín	336	96
Bukovany	1 612	33	Mirová	319	97
Lázně Kynžvart	1 463	34	Dasnice	318	98
Dolní Rychnov	1 426	35	Dolní Nivý	316	99
Sadov	1 253	36	Šabina	309	100
Lomnice	1 252	37	Černava	306	101
Abertamy	1 236	38	Krásný Les	305	102
Dolní Žandov	1 211	39	Andělská Hora	294	103
Vintřívov	1 165	40	Chlum Svaté Maří	292	104
Merklín	1 085	41	Šindelová	285	105
Bečov nad Teplou	965	42	Milíkov	280	106
Drmoul	919	43	Křížovatka	275	107
Citice	906	44	Okrouhlá	255	108
Krajková	900	45	Odrava	247	109
Tři Sekery	884	46	Hory	224	110
Královské Poříčí	852	47	Nová Ves	220	111
Jenišov	840	48	Vojtanov	217	112
Staré Sedlo	811	49	Boží Dar	211	113
Kyselka	806	50	Vrbice	196	114
Otovice	737	51	Pomezí nad Ohří	192	115
Krásno	736	52	Podhradí	180	116
Libá	732	53	Těšovice	177	117
Kolová	707	54	Tatrovice	171	118
Lipová	703	55	Poustka	160	119
Pernink	700	56	Čichalov	155	120
Vojkovice	653	57	Velký Luh	151	121
Božičany	637	58	Smolné Pece	136	122
Stanovice	605	59	Tuřany	134	123
Stráž nad Ohří	601	60	Vlkovice	123	124
Šemnice	598	61	Ovesné Kladruby	119	125
Libavské Údolí	595	62	Chodov (KV)	114	126
Útvina	591	63	Prameny	112	127
Chyšě	584	64	Teplička	111	128
Štědrá	565	65	Prébuz	72	129



Zpracovala: Bc. Iva Harapátová, roku 2015,  
v programu: ArcGIS 10.2.  
Použitá data: ArcČR, ČSÚ, ÚAP KK.

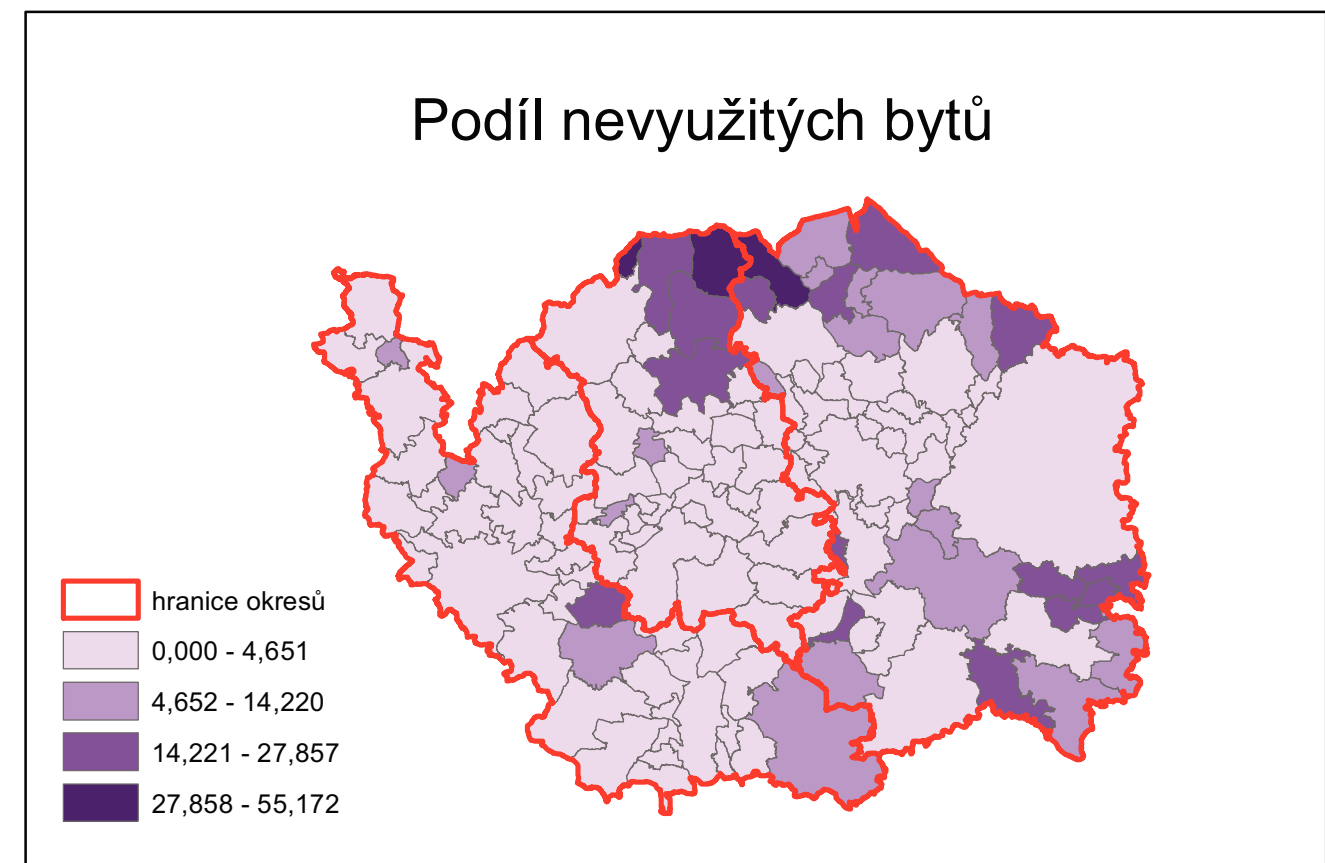
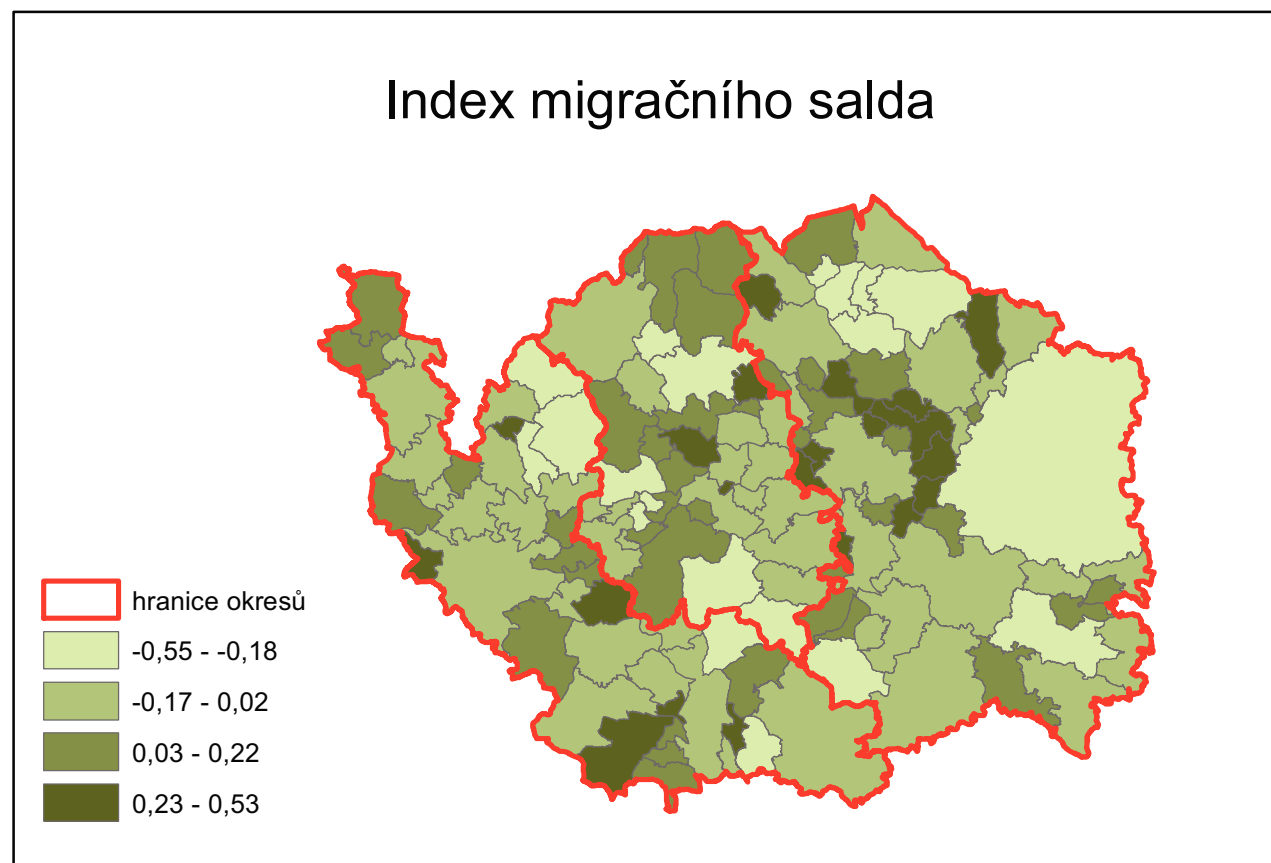
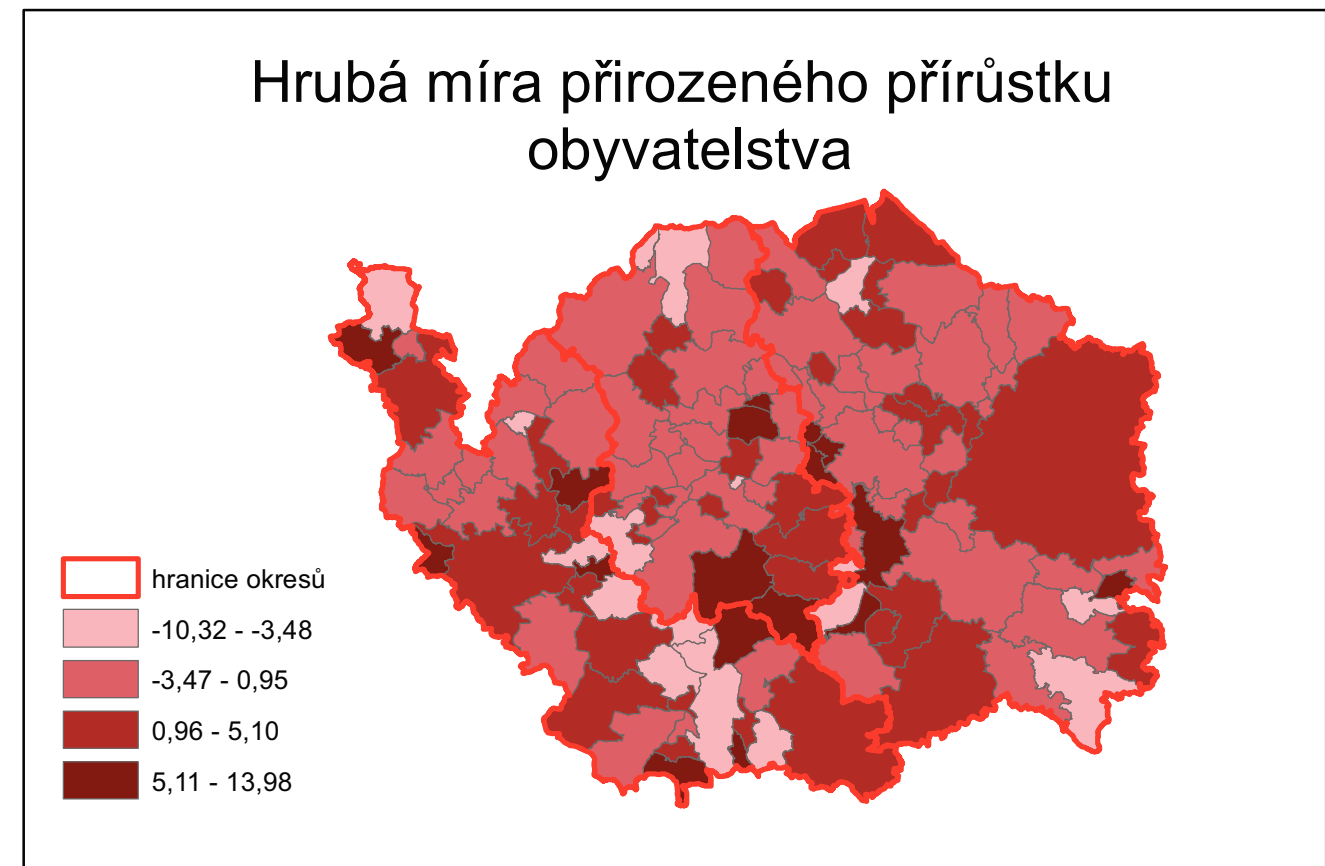
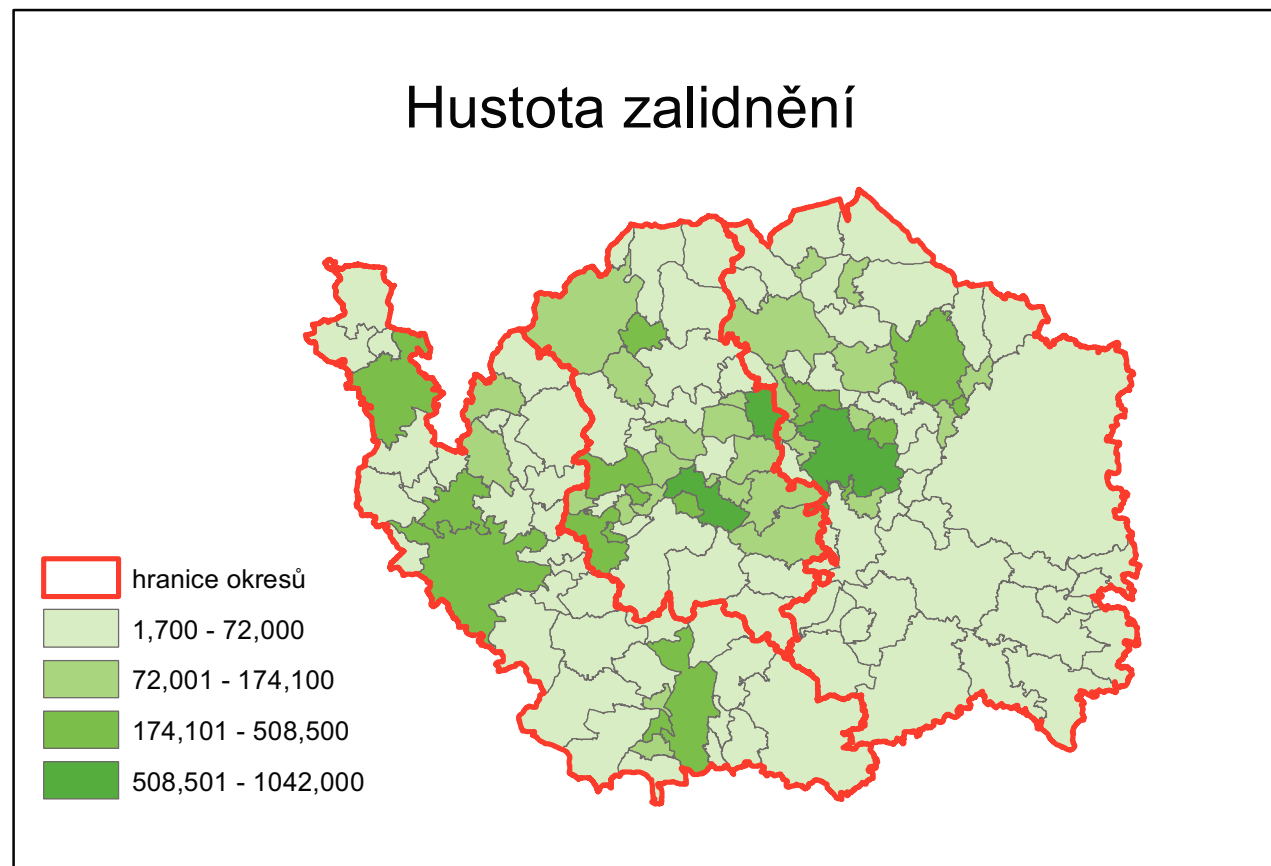
# Ekonomický pilíř



Zpracovala: Bc. Iva Harapátová, roku 2015,  
v programu: ArcGIS 10.2.  
Použitá data: ArcČR, ČSÚ, ÚAP KK.

# Sociodemografický pilíř

Osídlení území - atraktivita území pro život

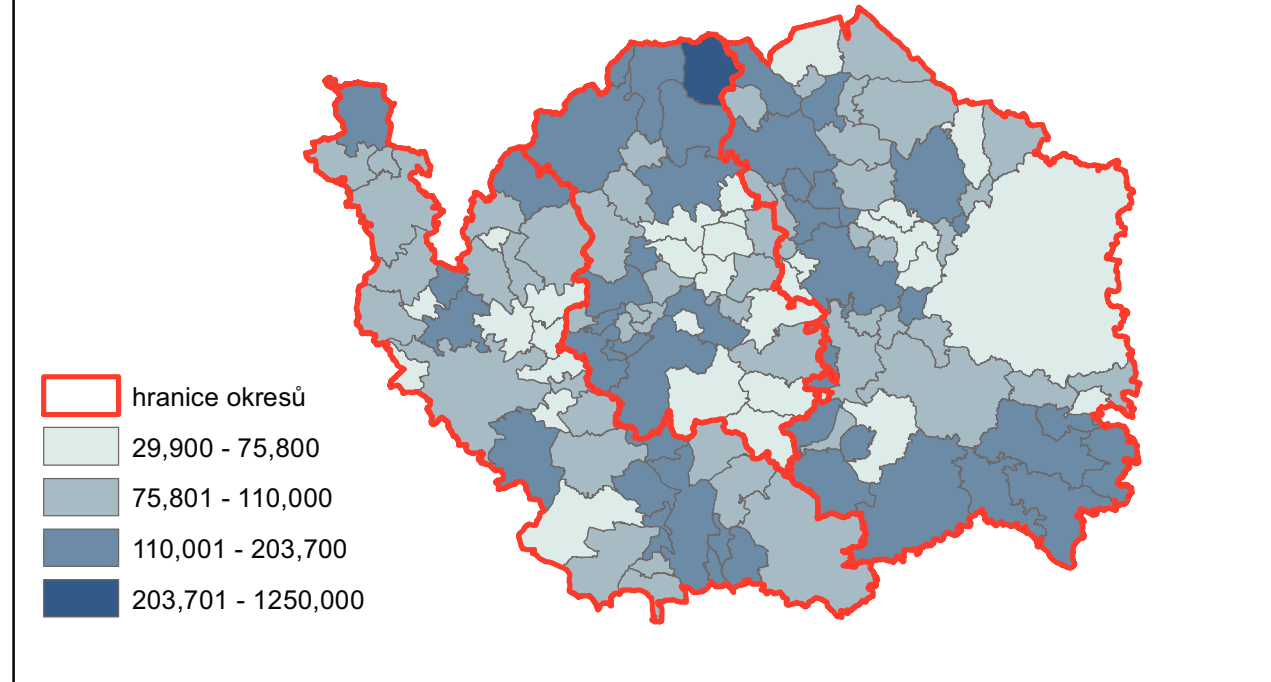


1:750 000

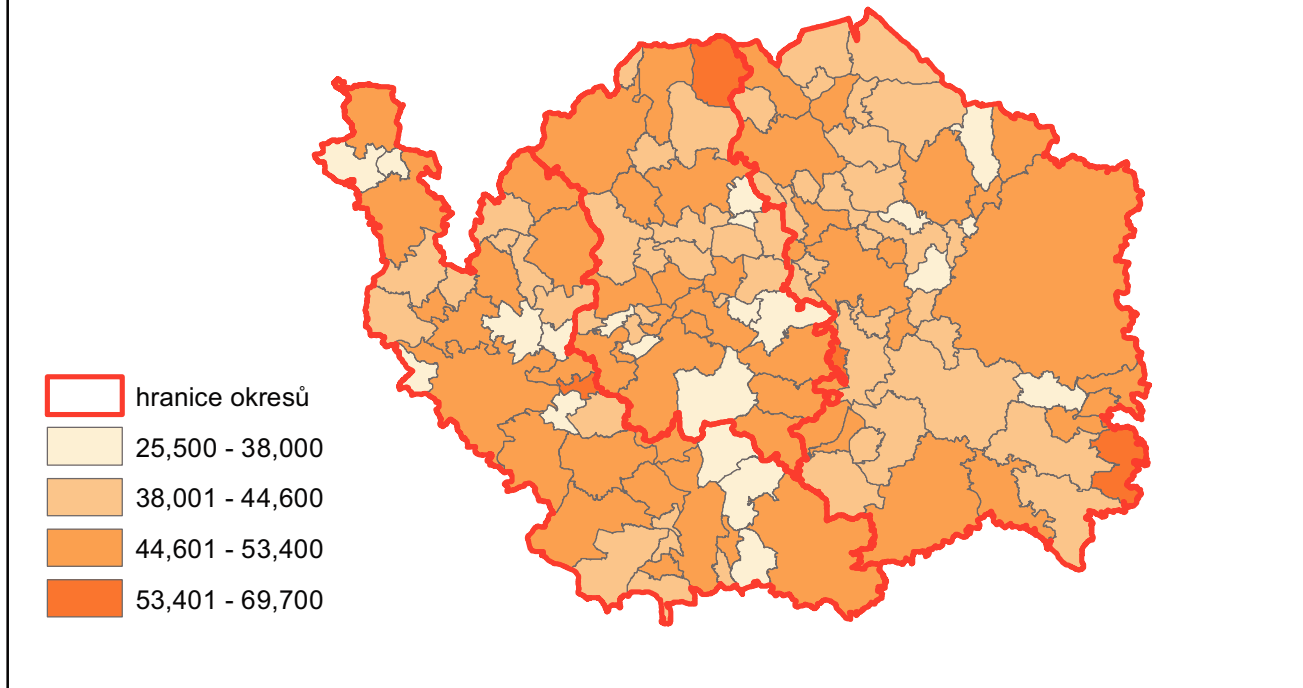
# Sociodemografický pilíř

Skladba populace

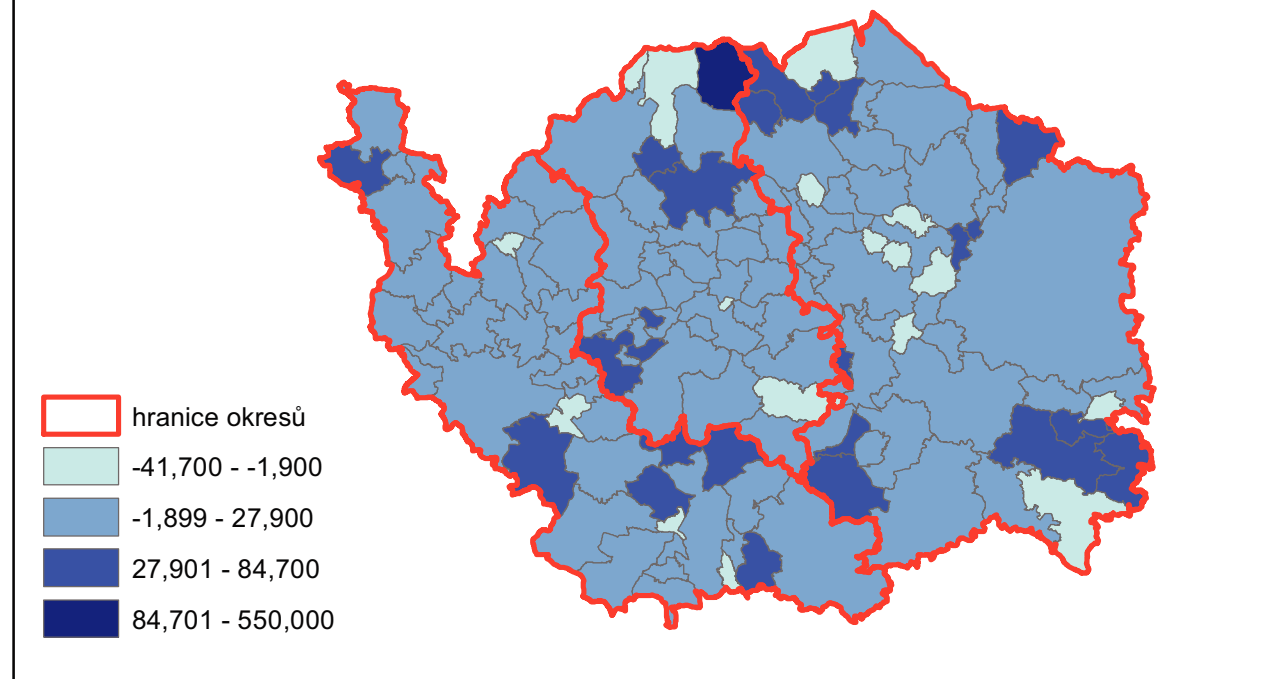
## Index stáří



## Index ekonomického zatížení

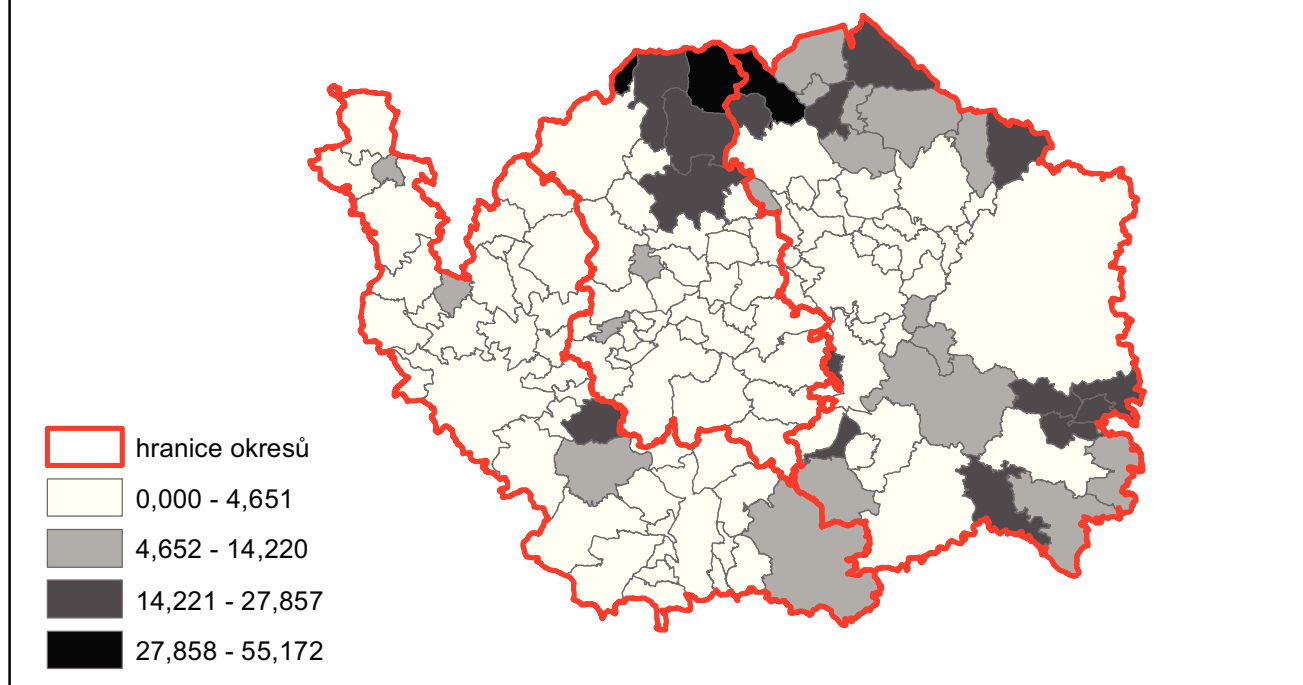


## Trend indexu stáří



## Veřejné zdraví

## Úmrtnost



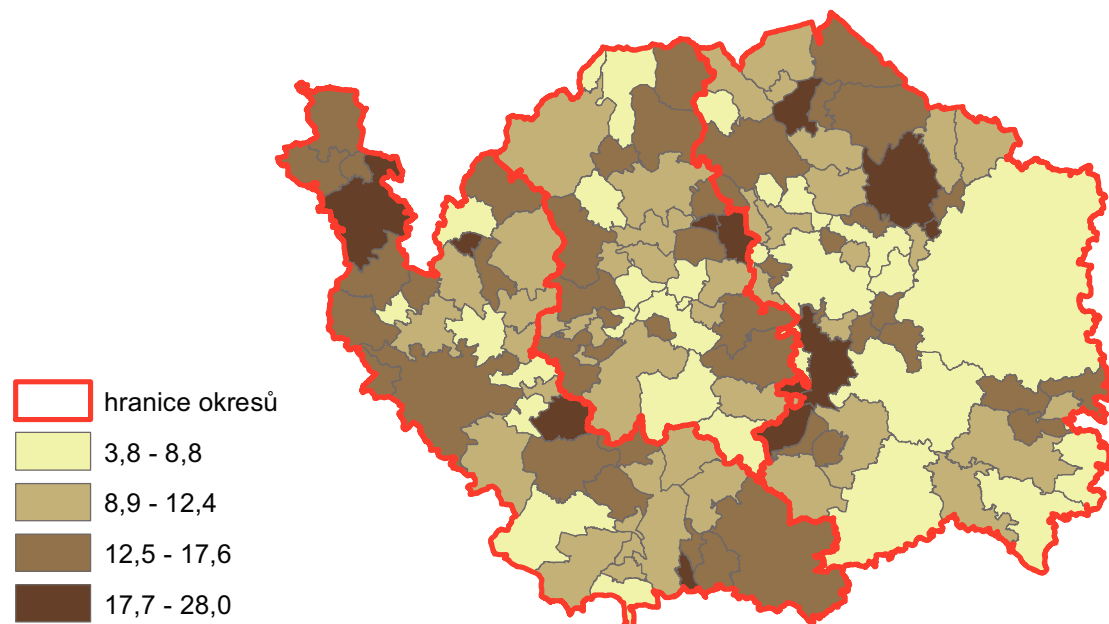
1:750 000

# Sociodemografický pilíř

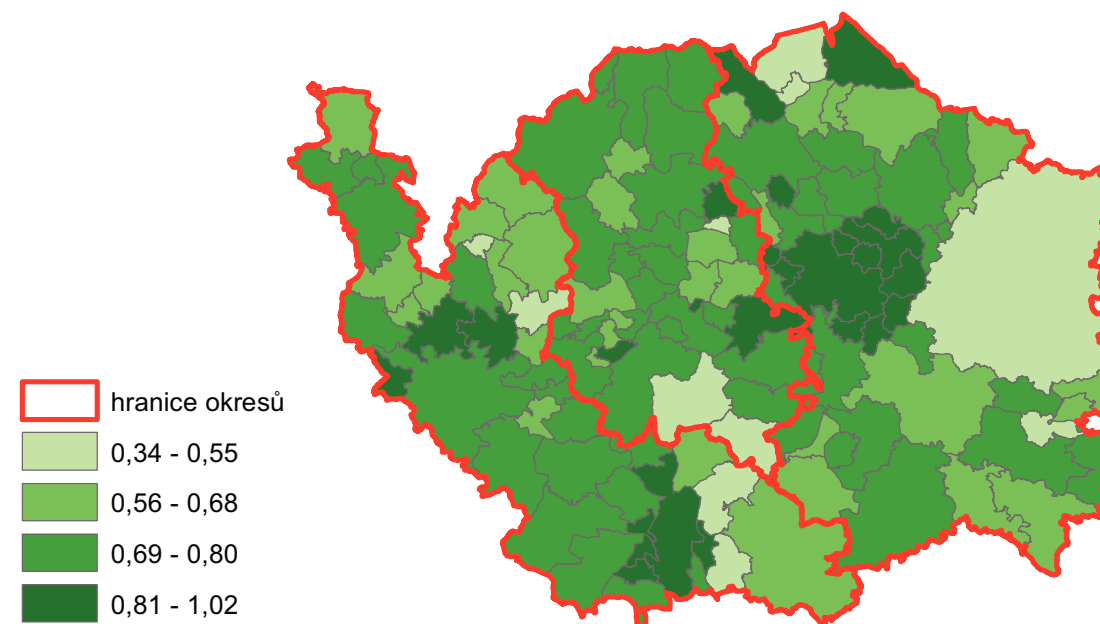
Bydlení

Vzdělanost

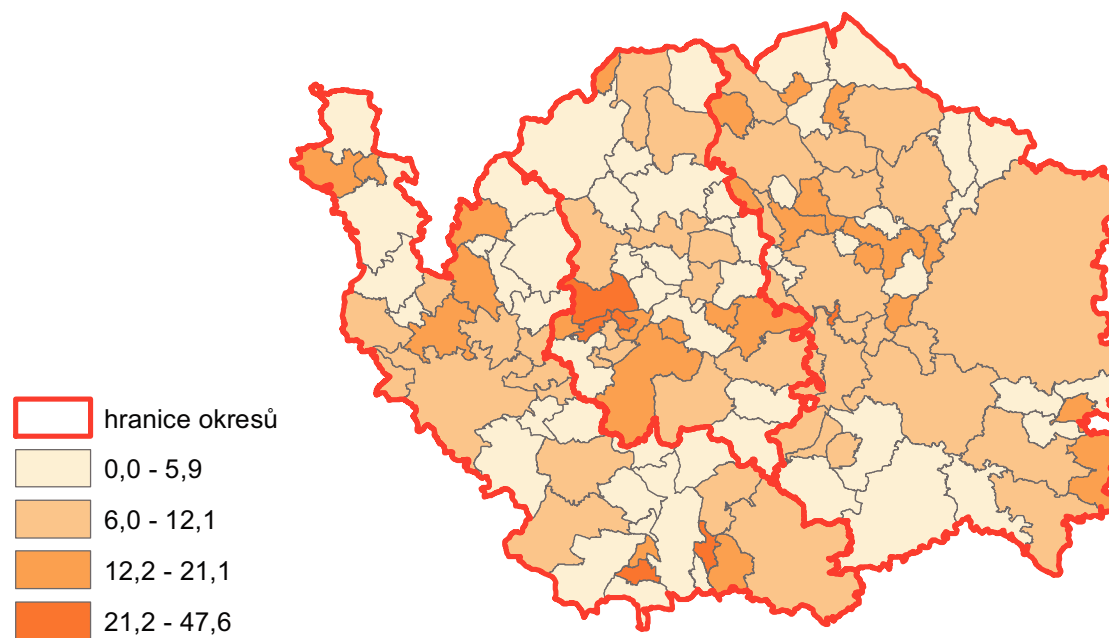
### Podíl bytů se sníženou kvalitou



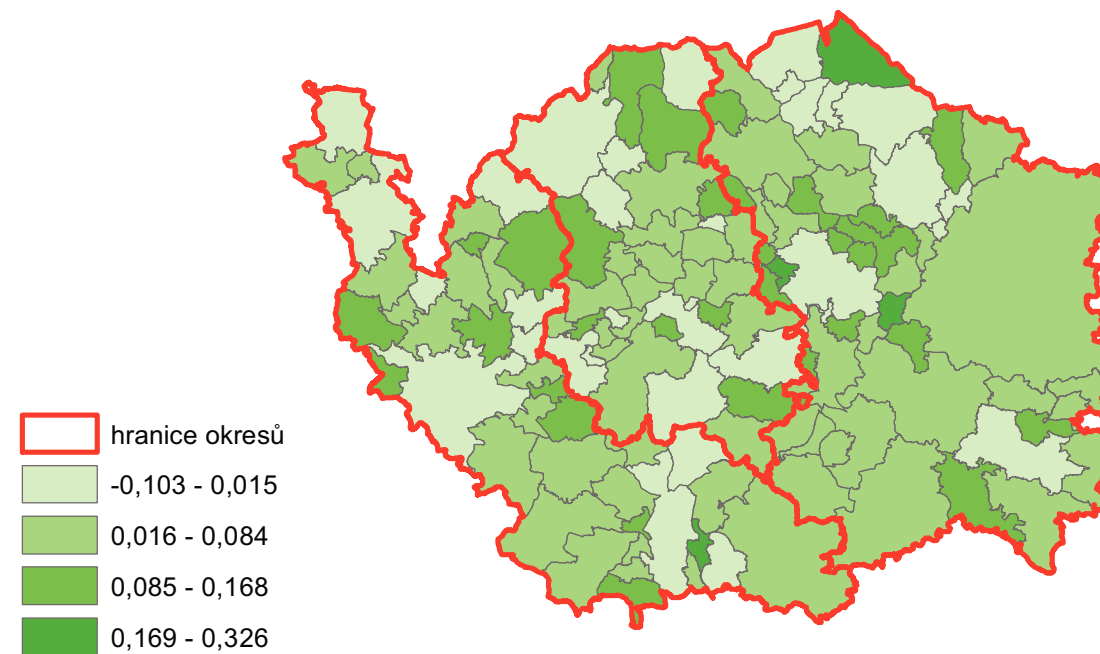
### Index vzdělanosti



### Podíl nově postavených bytů



### Trend vzdělanosti

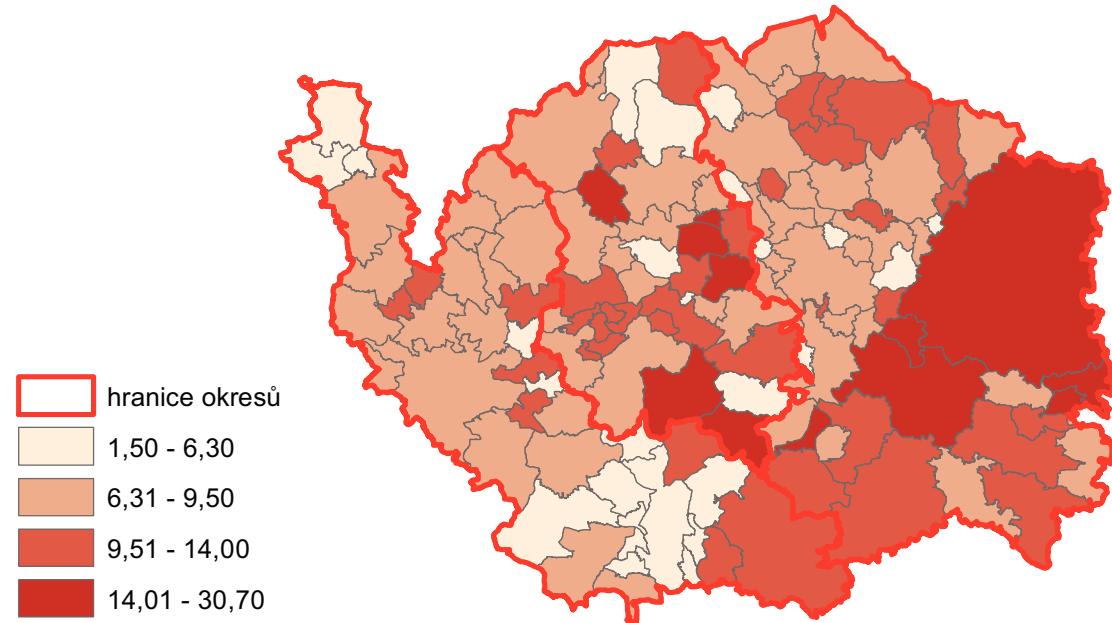


1:750 000

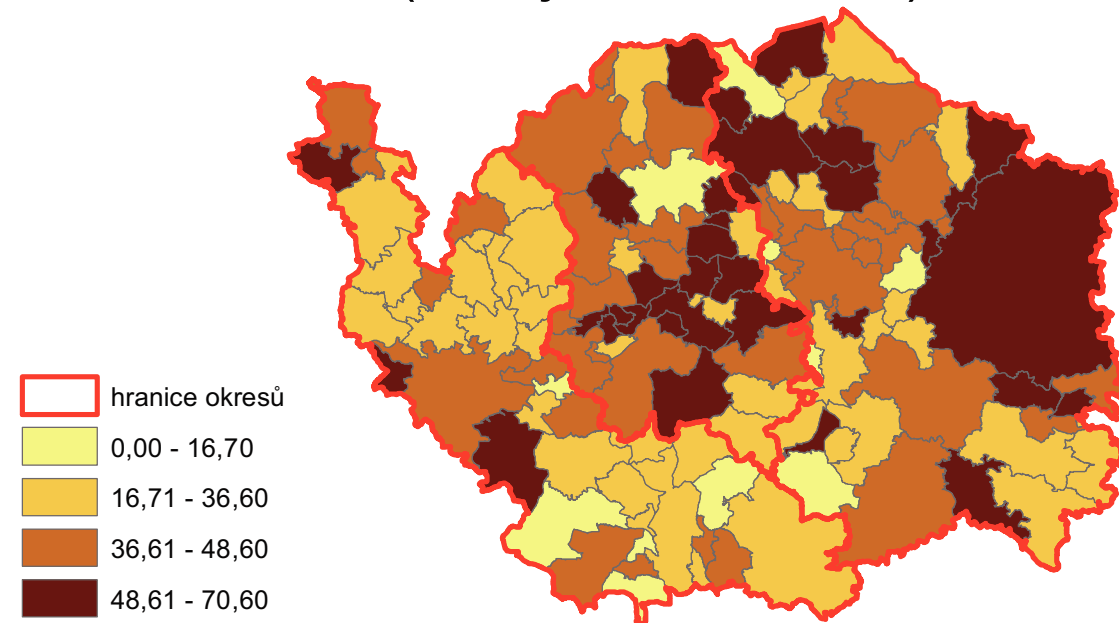
# Sociodemografický pilíř

## Zaměstnanost

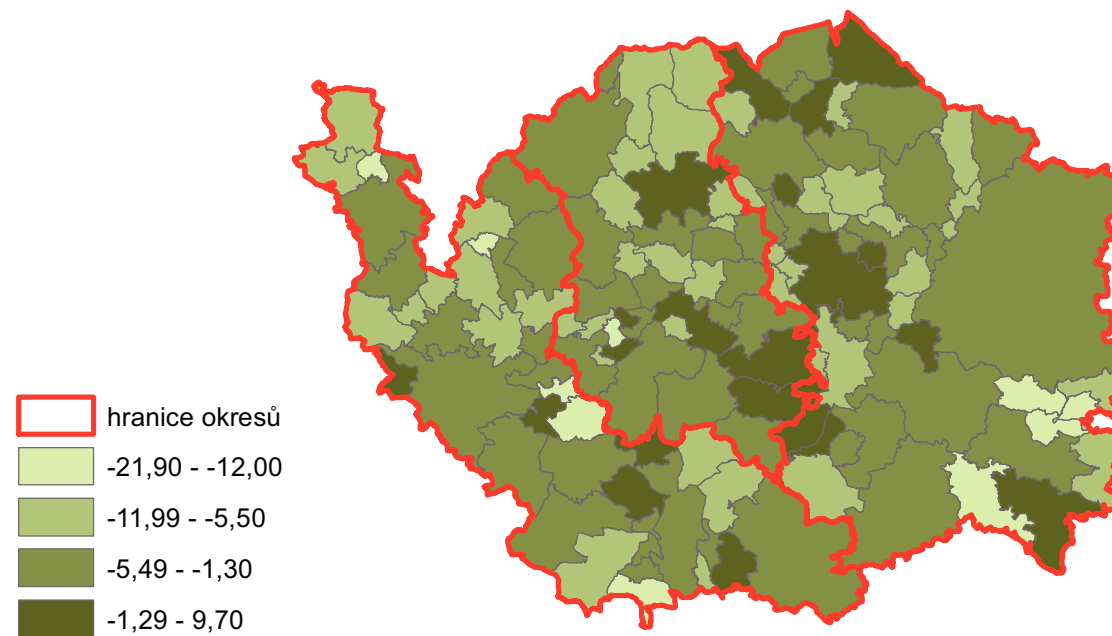
### Míra nezaměstnanosti



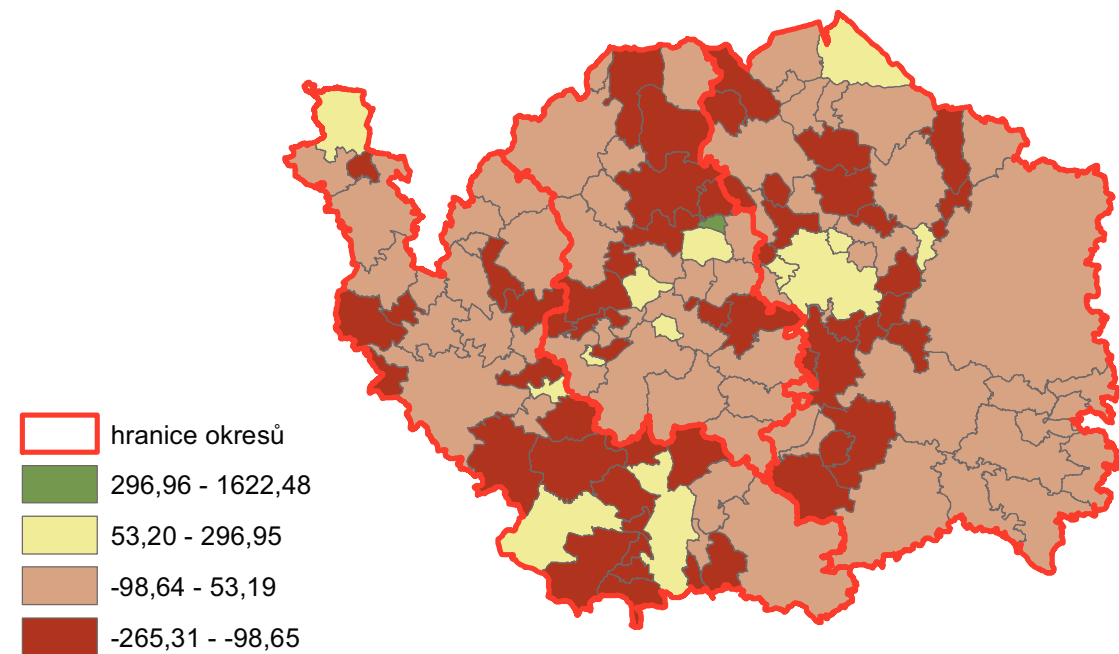
### Podíl dlouhodobě nezaměstnaných (déle jak 12 měsíců)



### Trend míry nezaměstnanosti



### Saldo vyjížd'ky za prací

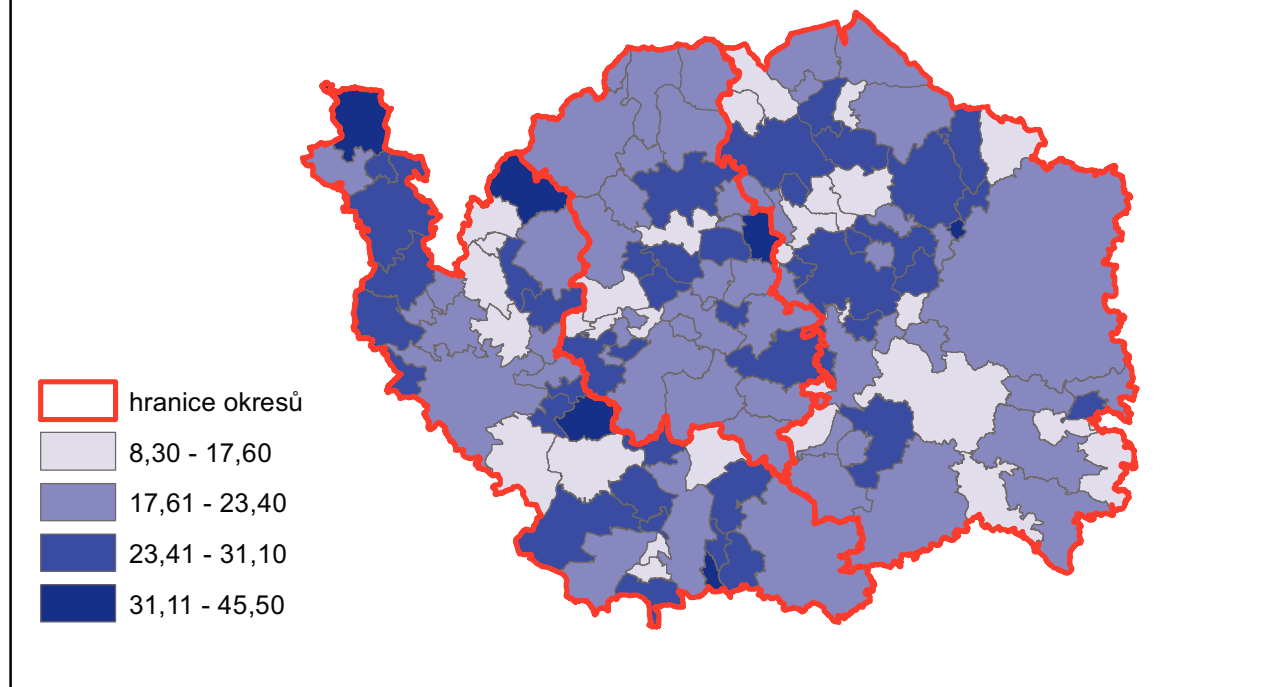


1:750 000

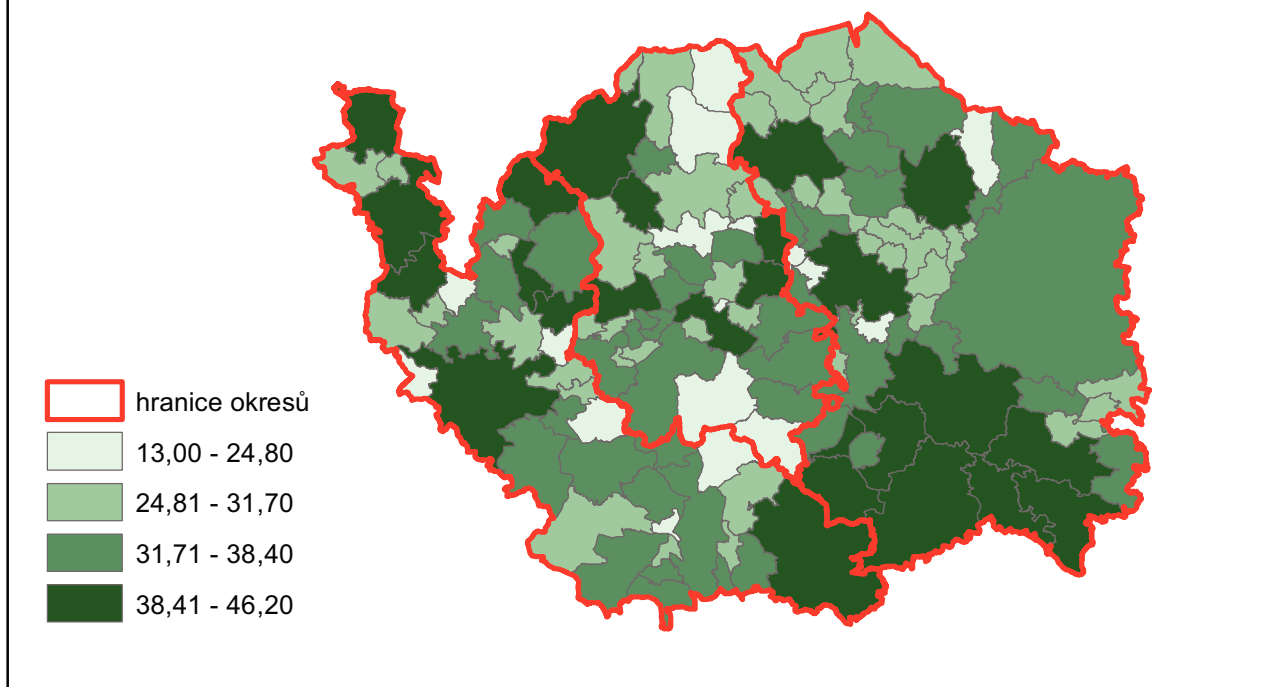
# Sociodemografický pilíř

Chování, hodnoty a celková soudržnost v území

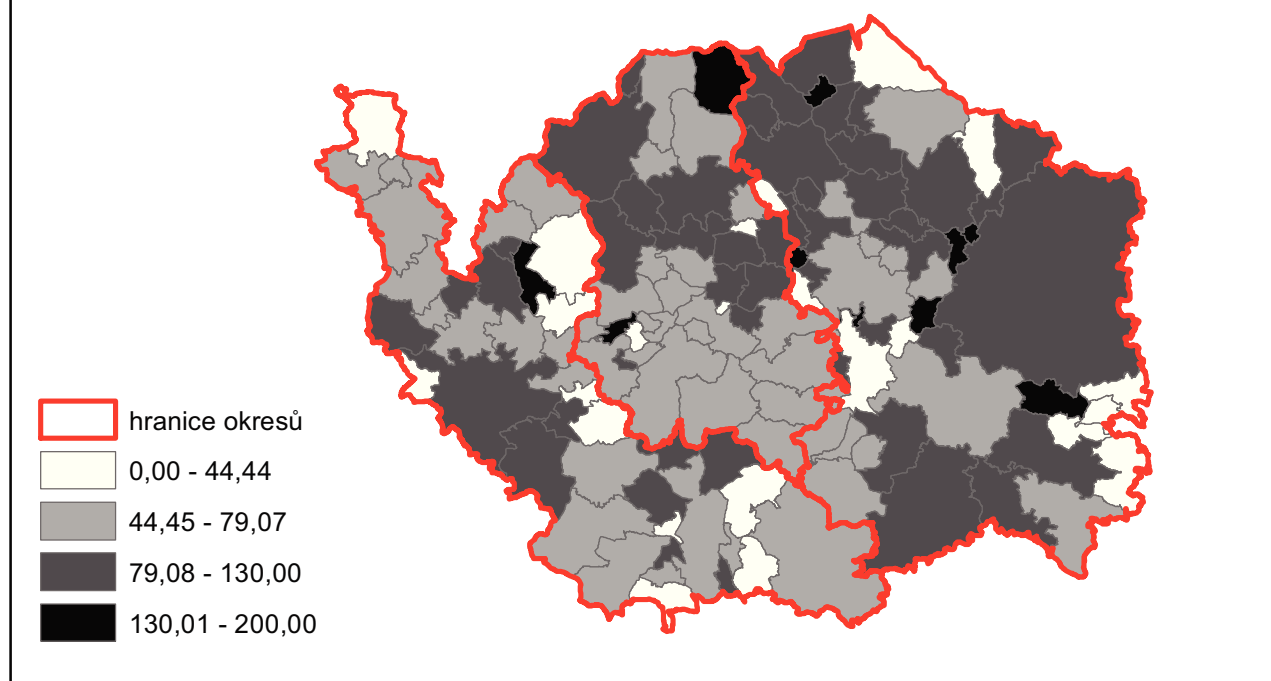
## Podíl neúplných rodin



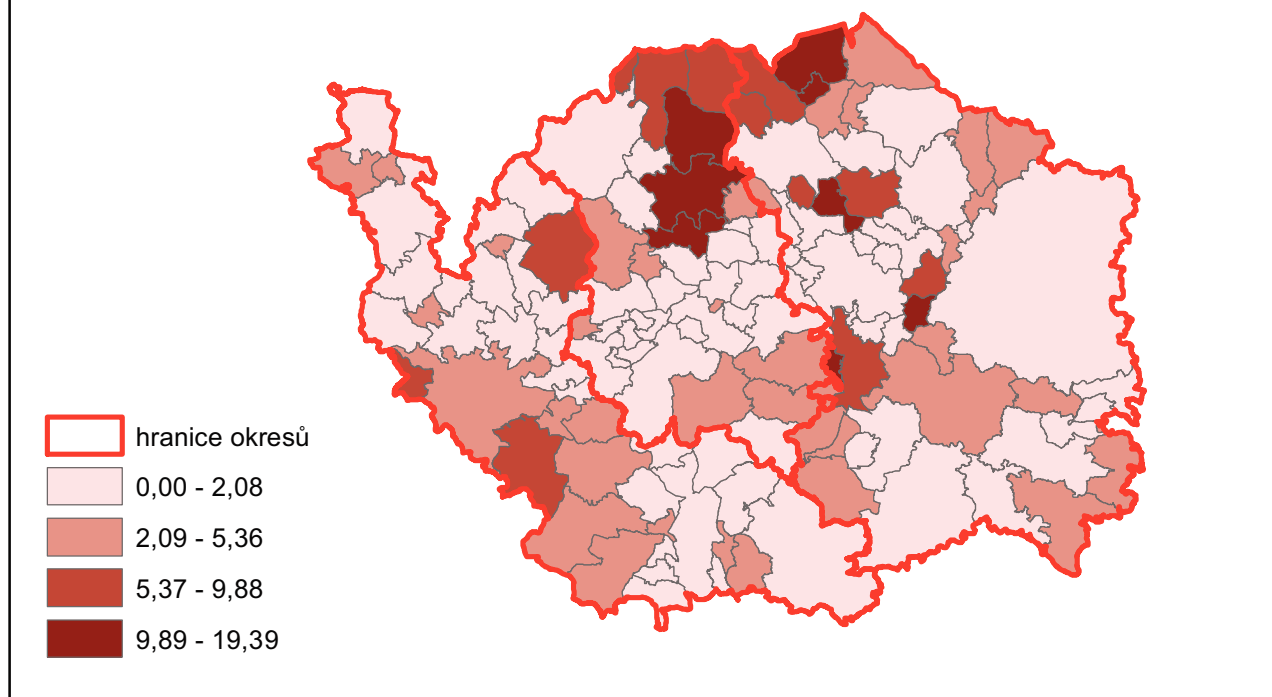
## Podíl narozených v obci obvyklého bydliště



## Index rozvodovosti



## Podíl bydlících mimo byty a zařízení

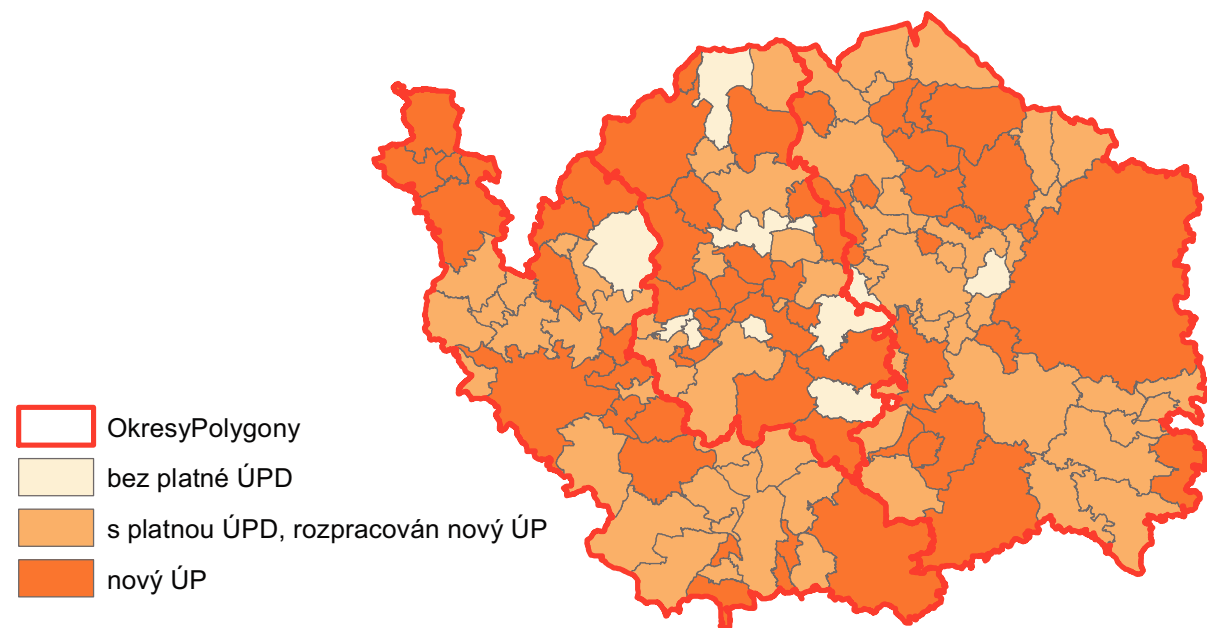


1:750 000

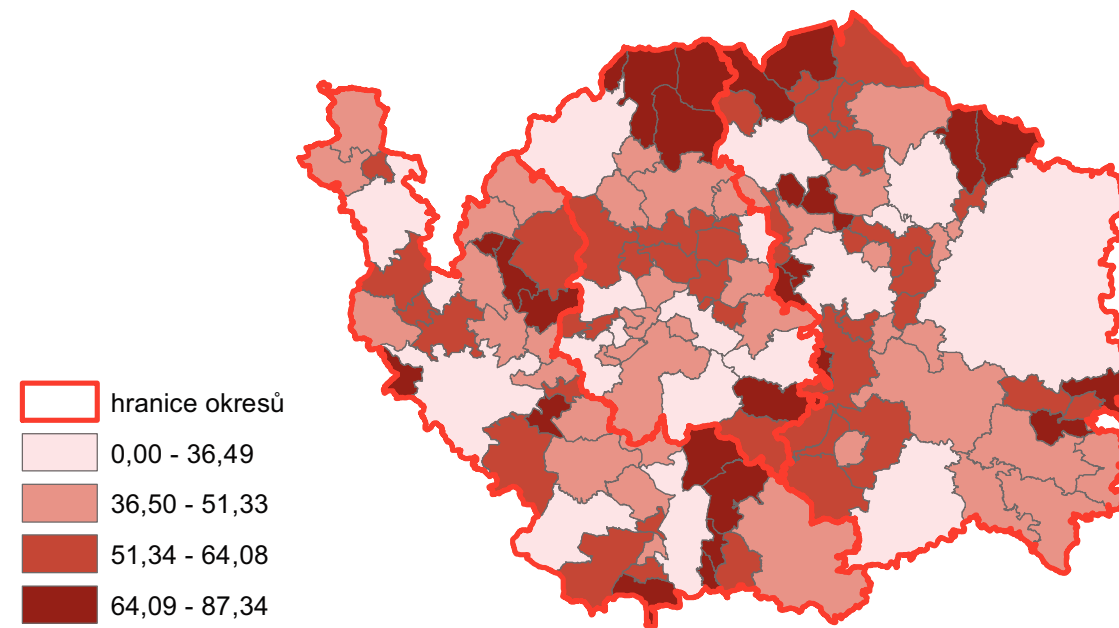


# Sociodemografický pilíř

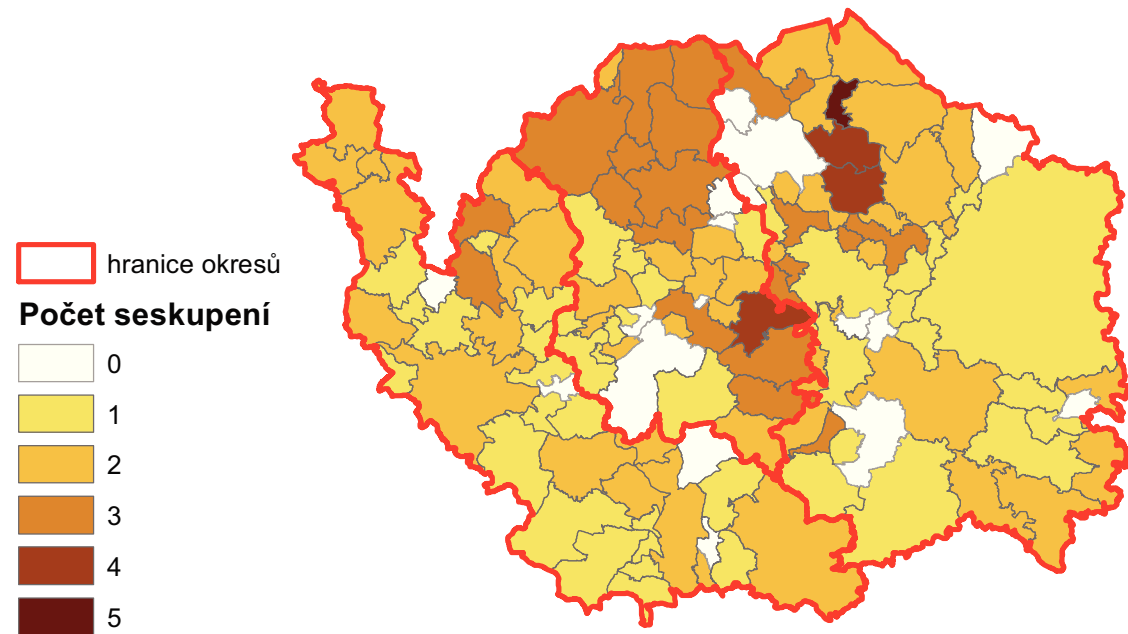
### Stav územně plánovací dokumentace v obci (stav ke dni 18.11.2014)



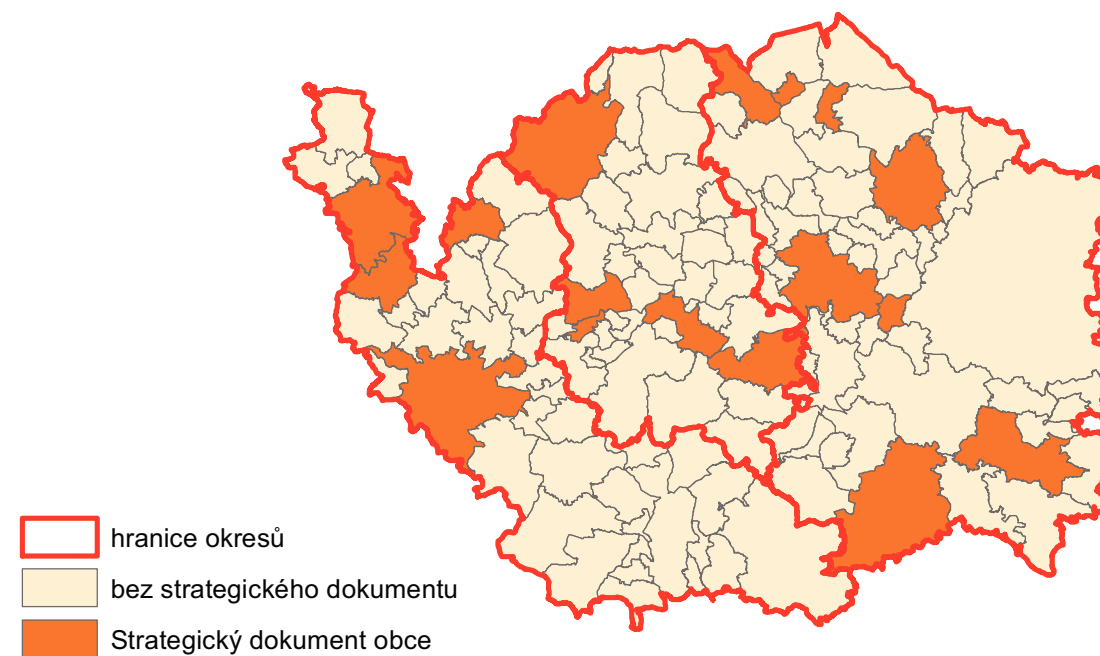
### Účast v komunálních volbách 2014



### Zapojení obce do svazku měst a obcí nebo Místní akční skupiny



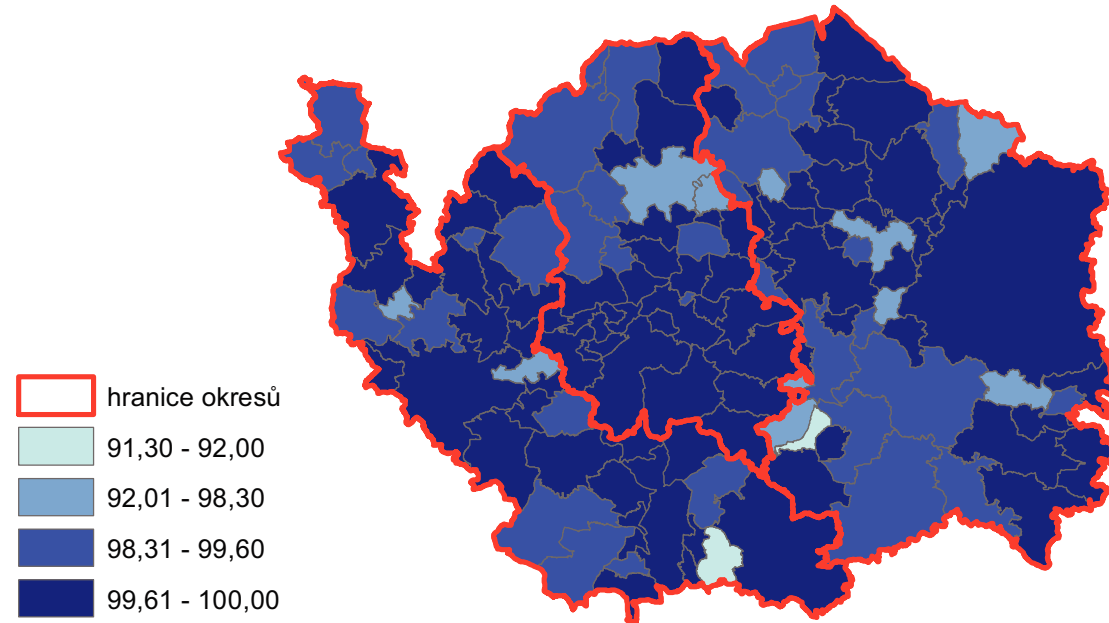
### Přítomnost strategického dokumentu obce



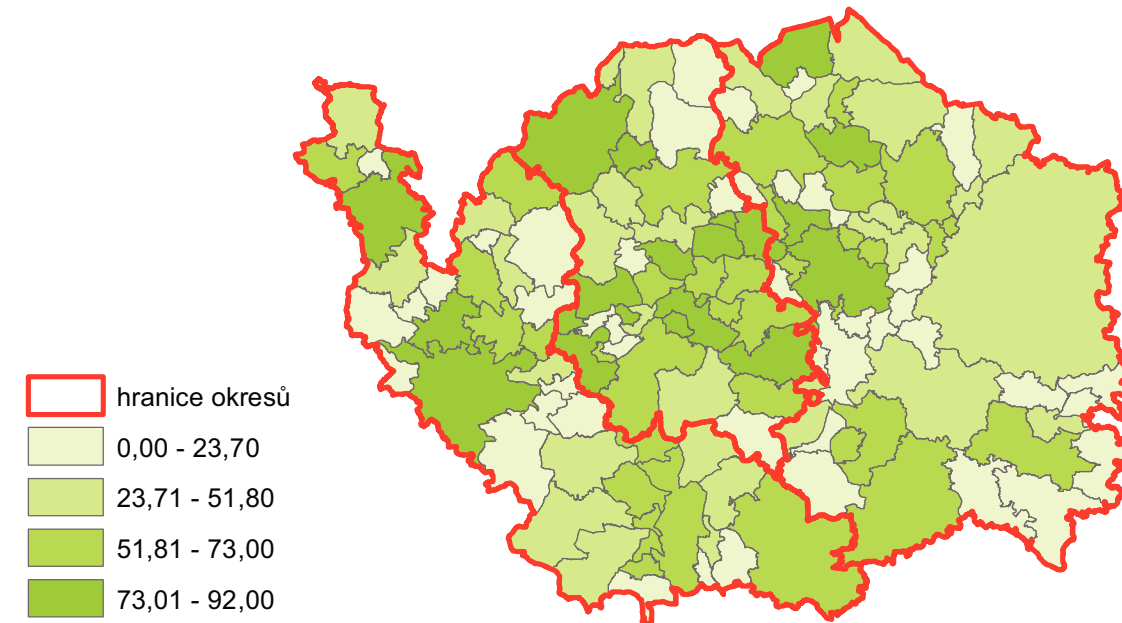
# Institucionální a infrastrukturní pilíř

Dopravní infrastruktura a obsluha

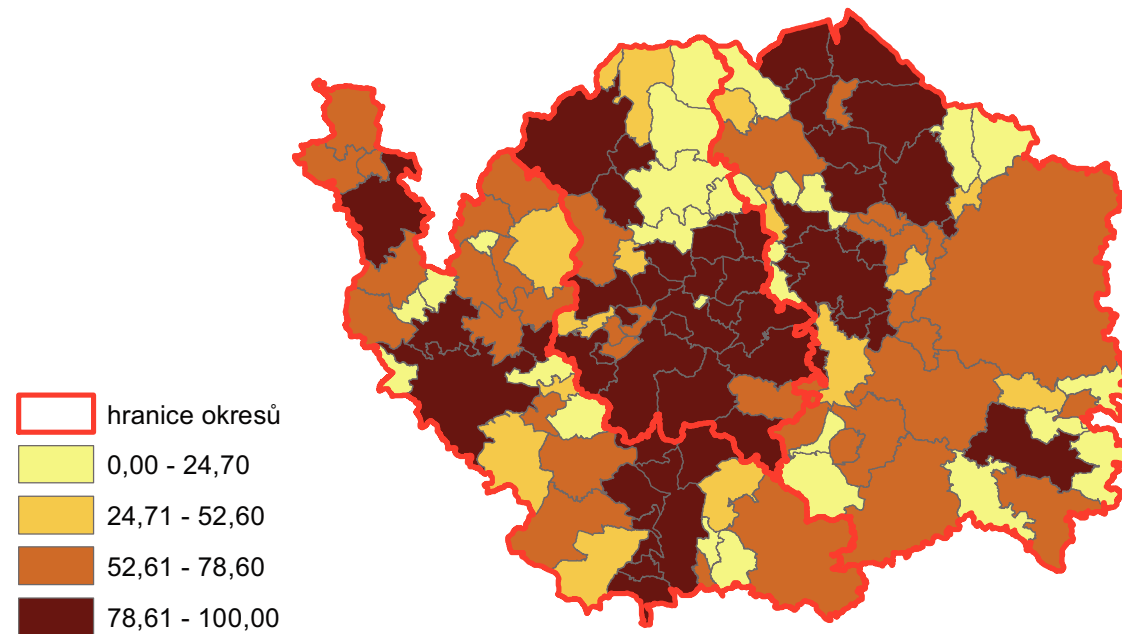
## Obyvatelé s napojením na vodovod



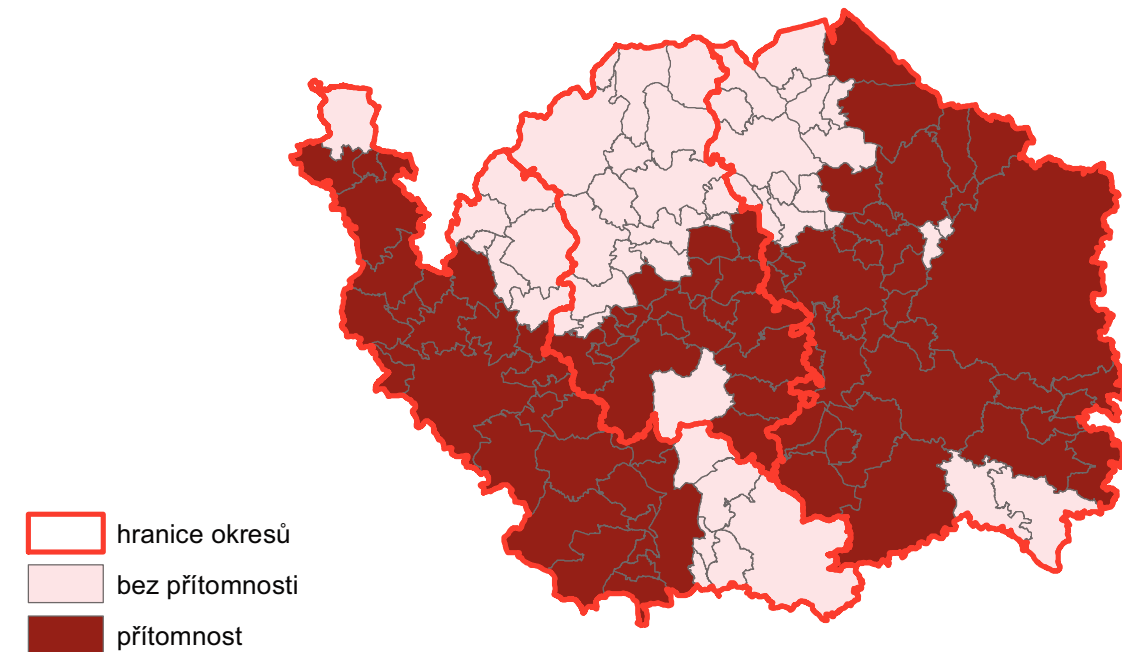
## Obyvatelé s napojením na plynovod



## Obyvatelé s napojením na kanalizaci



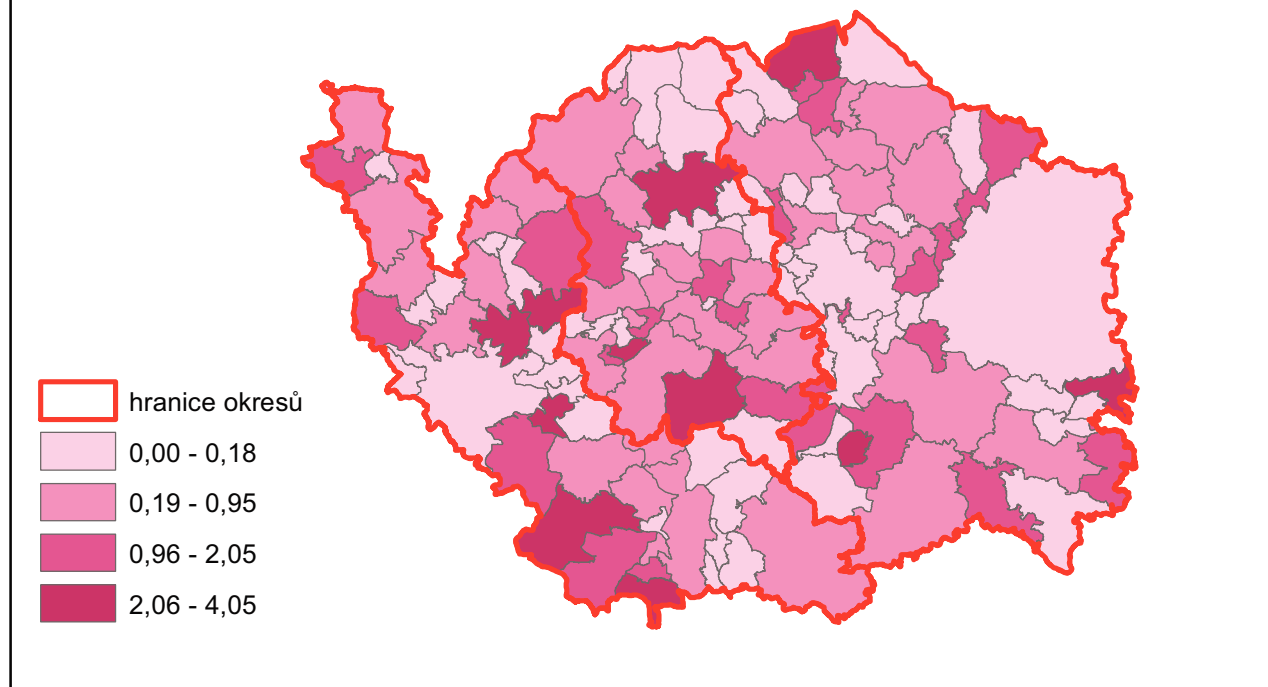
## Dostupnost obce ze silnice I. třídy nebo rychlostní komunikace



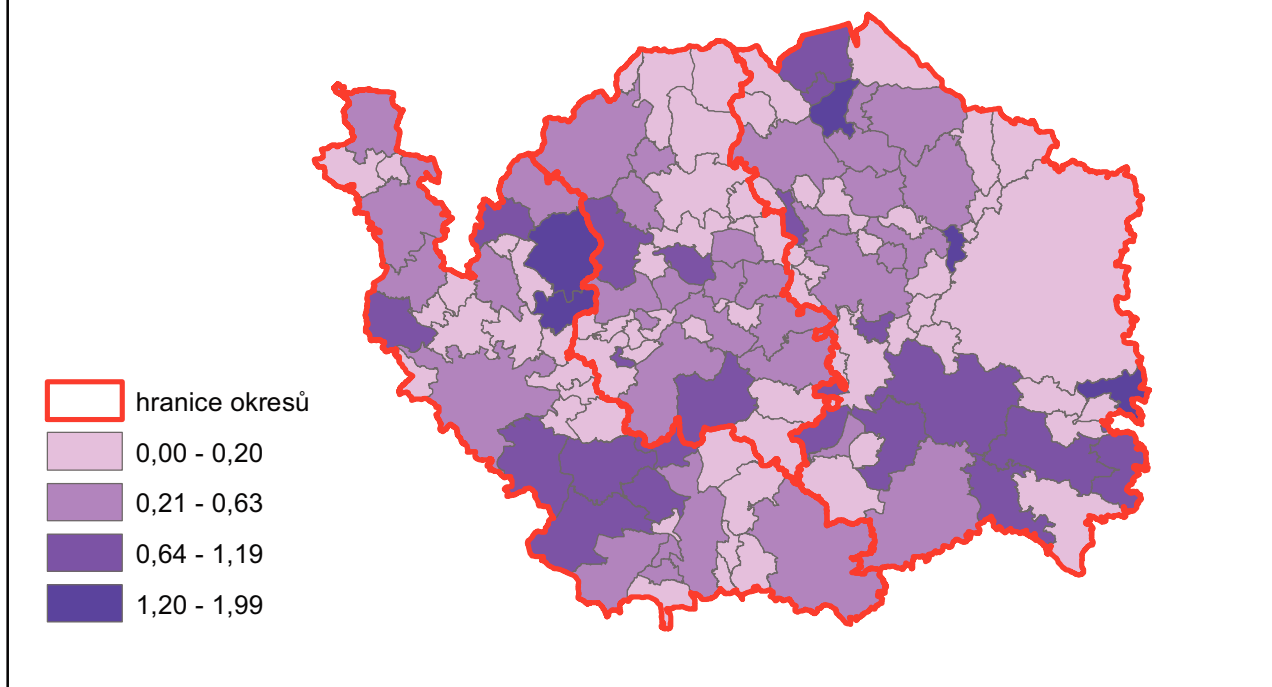
# Institucionální a infrastrukturní pilíř

Vybavenost službami - vzdělávací systém a dopravní dostupnost

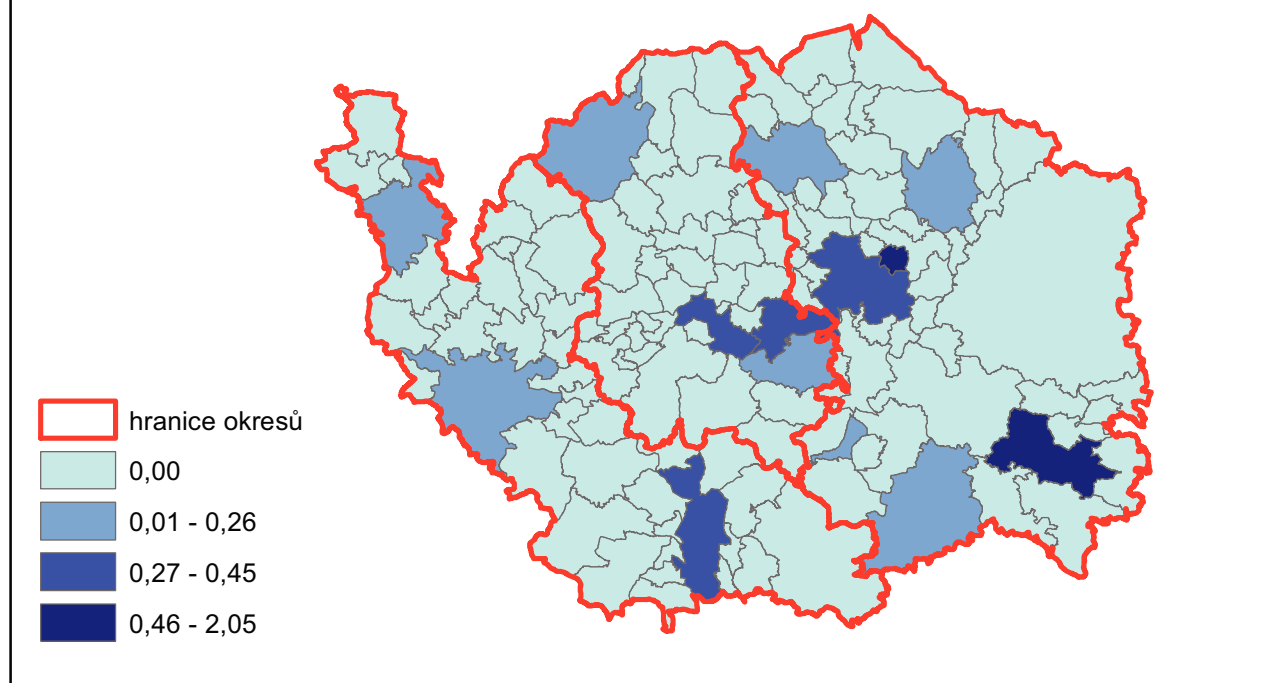
## Vybavenost mateřskou školou



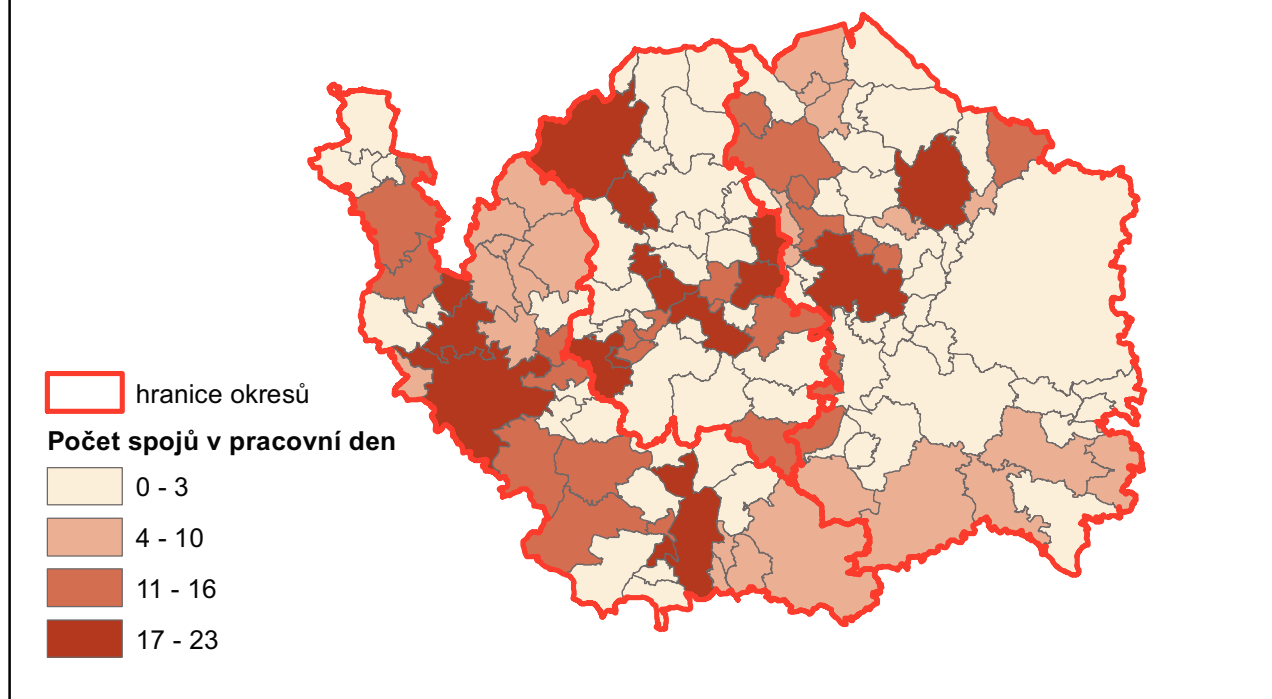
## Vybavenost základní školou



## Vybavenost střední školou



## Dostupnost železnice

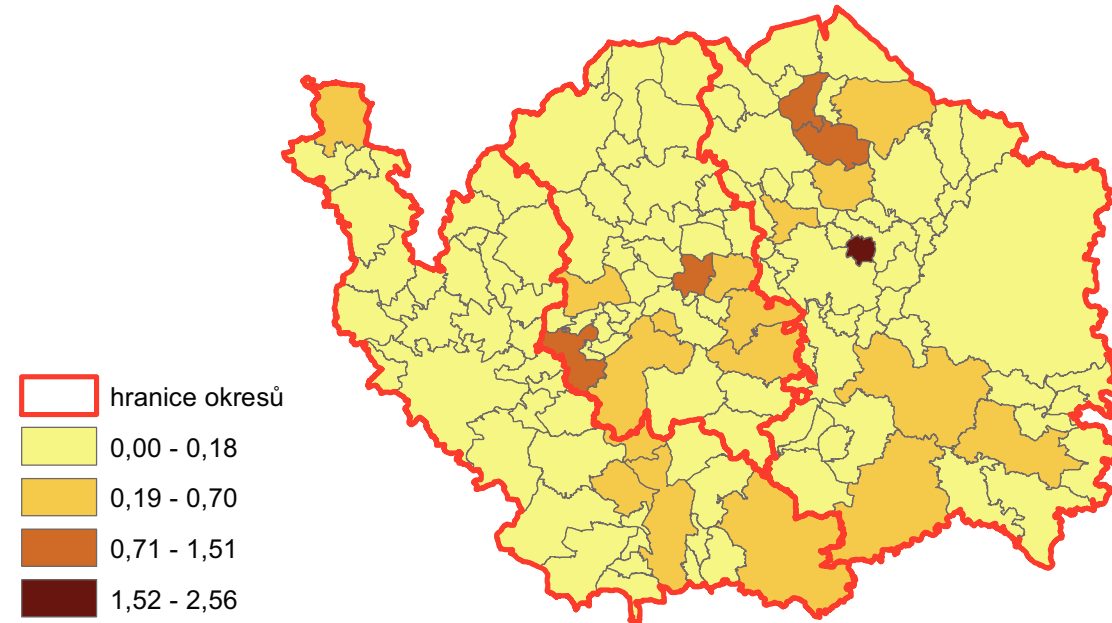


1:750 000

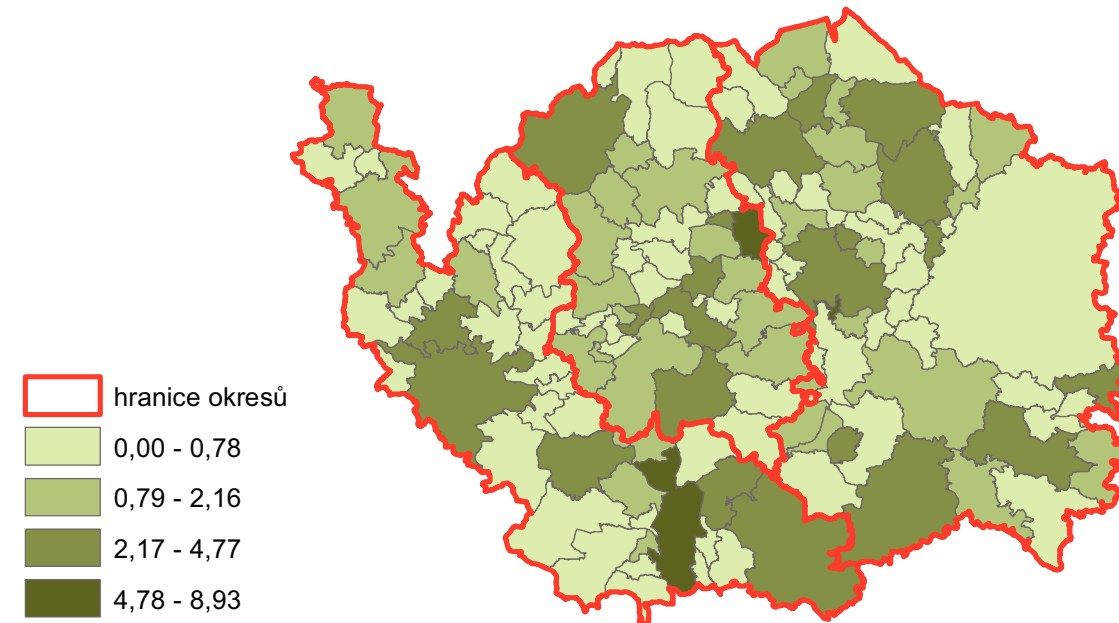
# Institucionální a infrastrukturní pilíř

Vybavenost službami - sociální systém a zdravotnictví

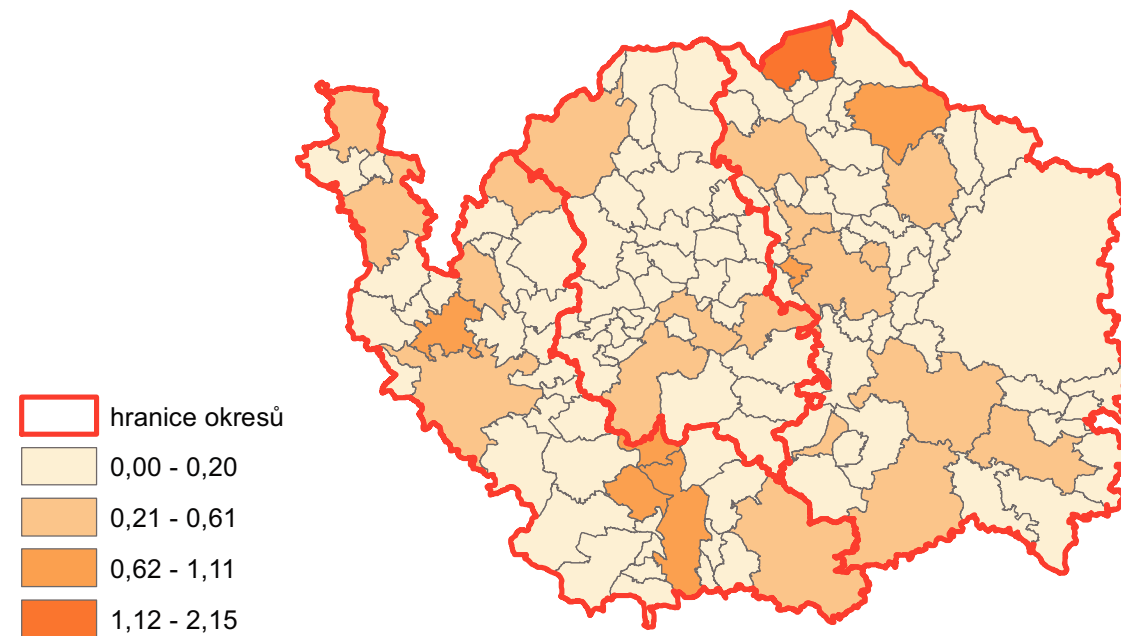
## Vybavenost sociální služby pro seniory



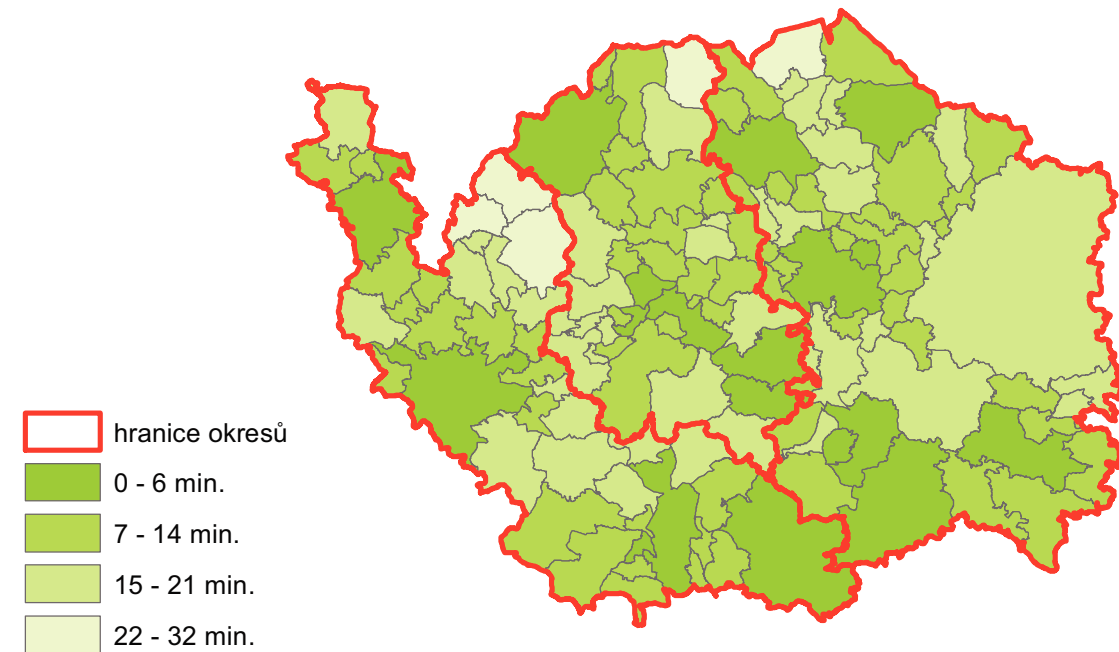
## Vybavenost ordinací praktického lékaře



## Vybavenost lékárnou



## Dostupnost zdravotnické záchranné služby



0 15 30 60 kilometry



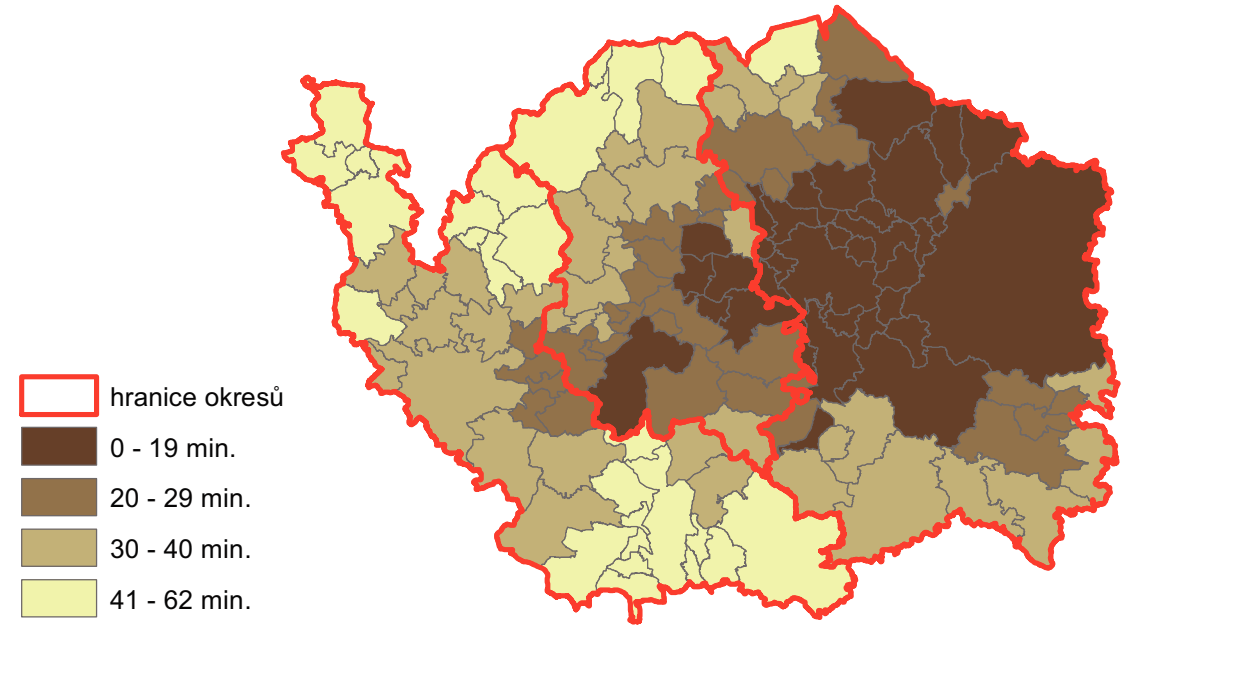
1:750 000

# Institucionální a infrastrukturní pilíř

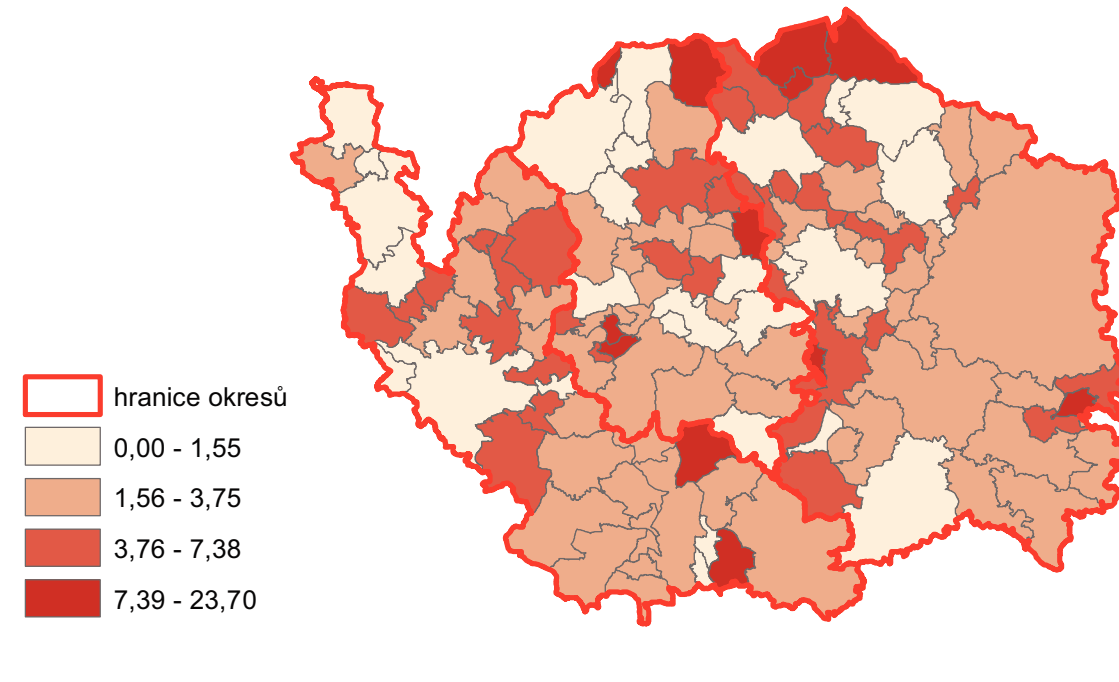
Vybavenost ostatními službami

Vybavenost volnočasovou infrastrukturou

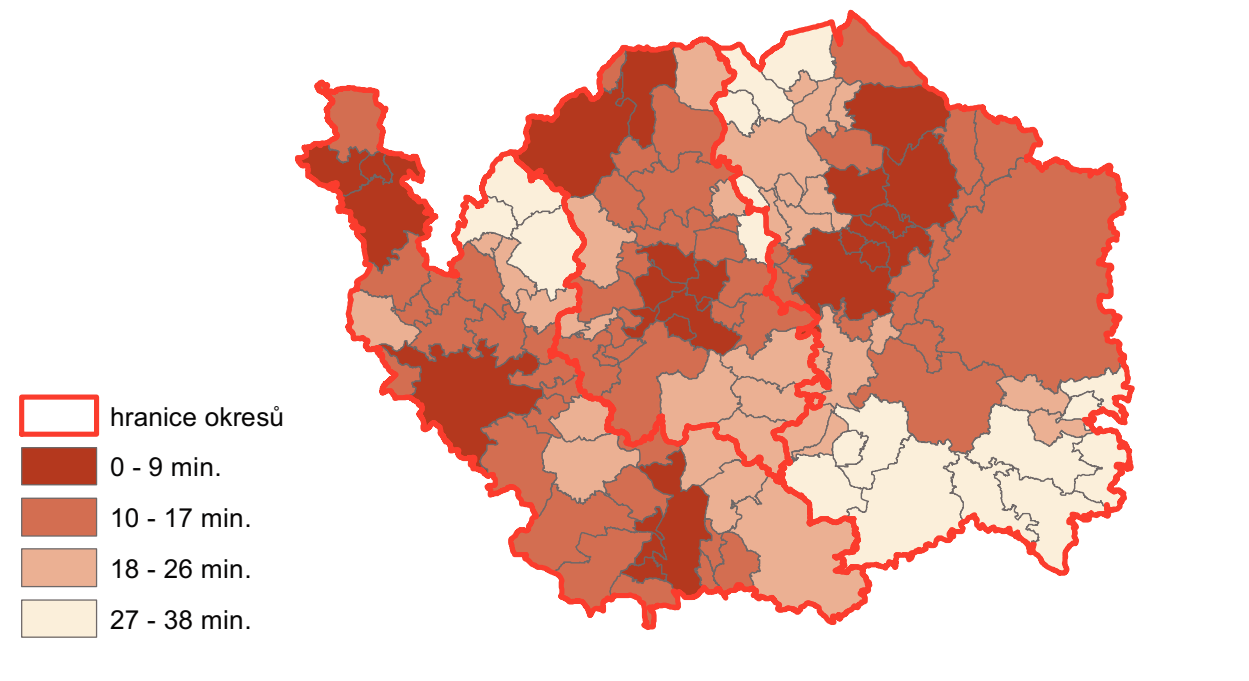
## Dostupnost krajského města



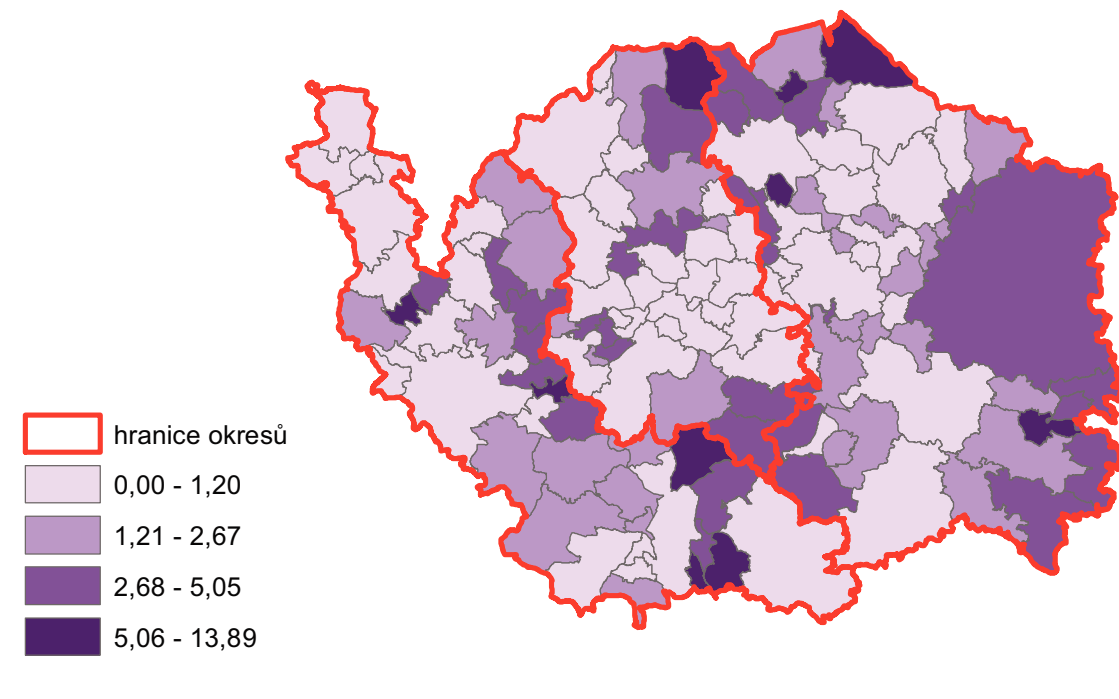
## Vybavenost základními sportovními zařízeními



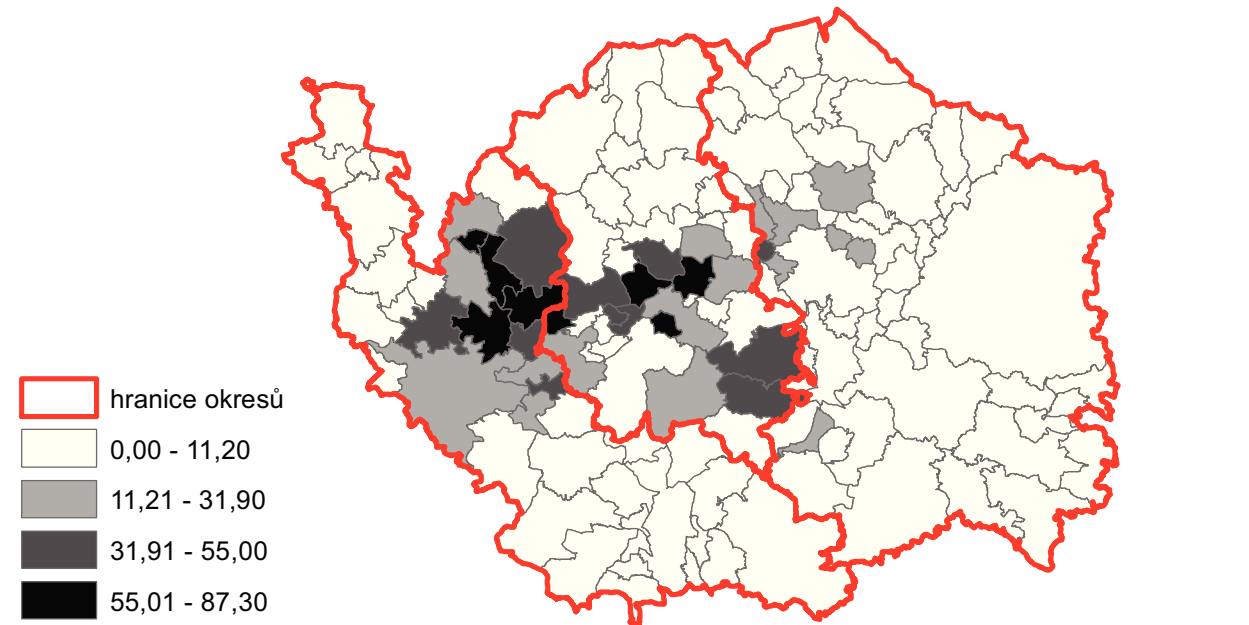
## Dostupnost obce s rozšířenou působností



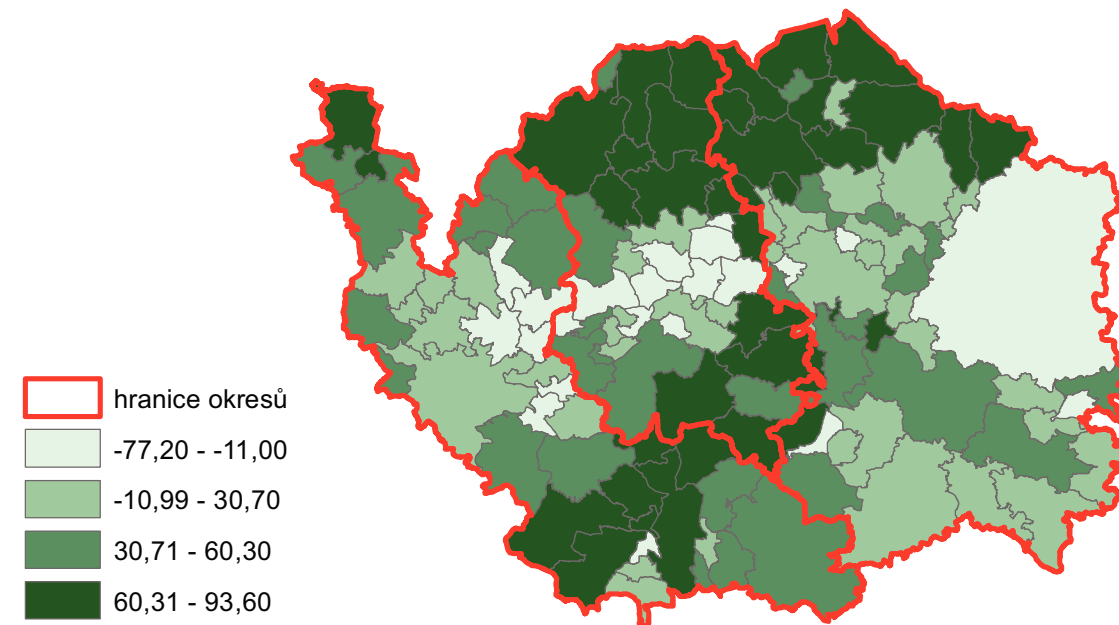
## Vybavenost základními kulturními zařízeními



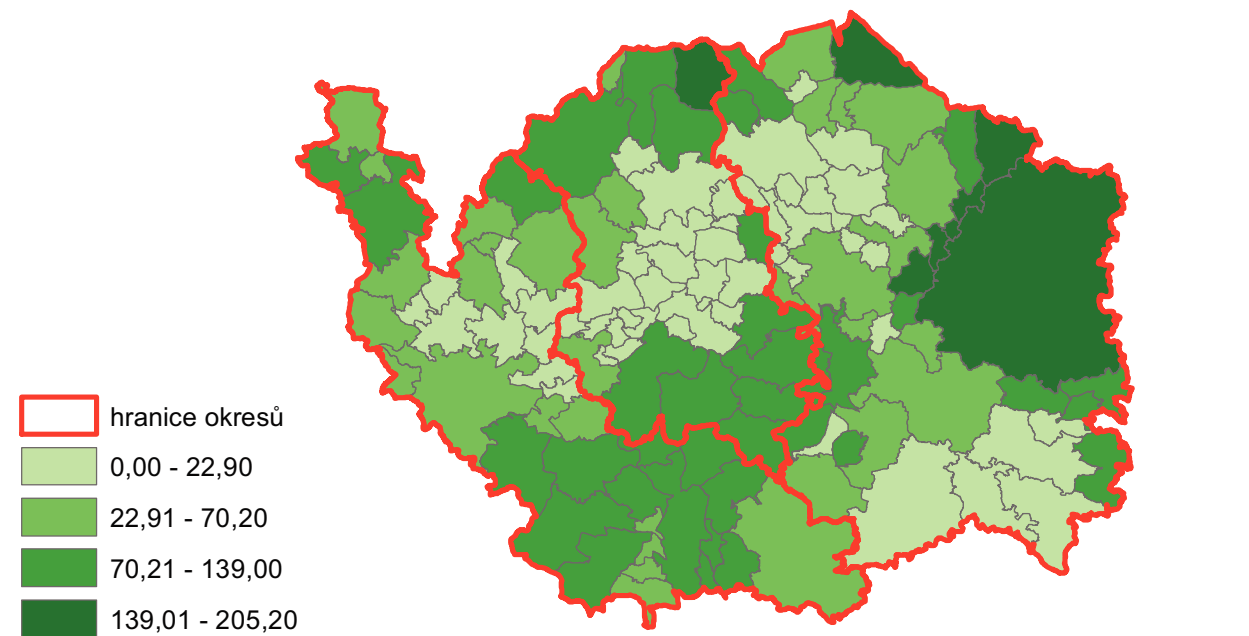
## Podíl ploch těžby a ochrany surovin



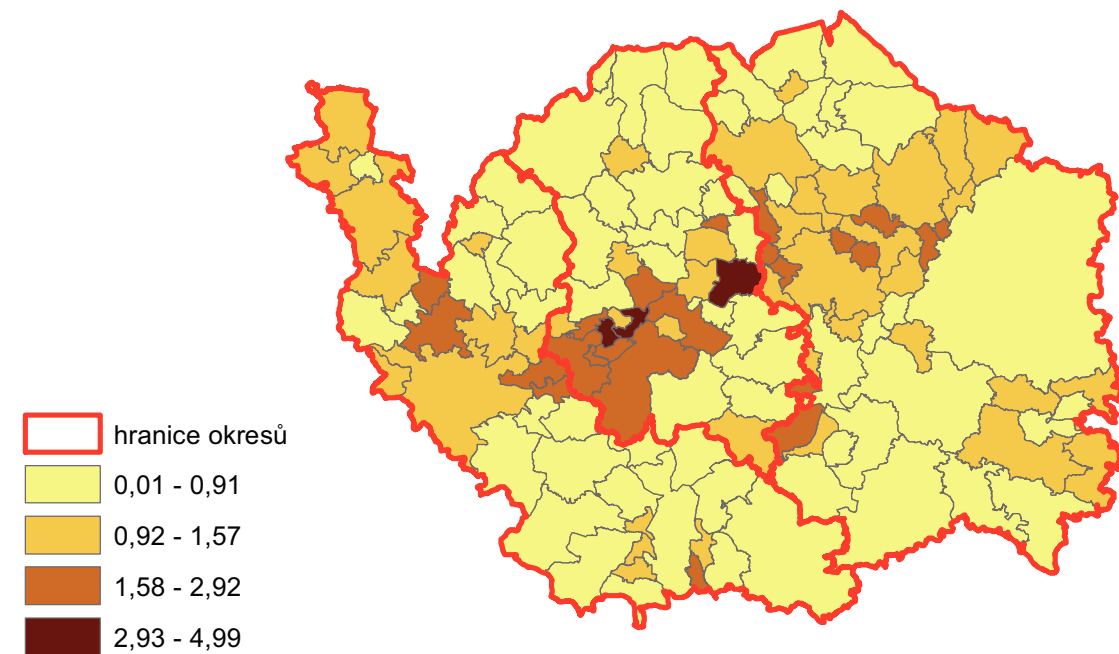
## Retenční schopnost krajiny



## Index ochrany přírody a krajiny

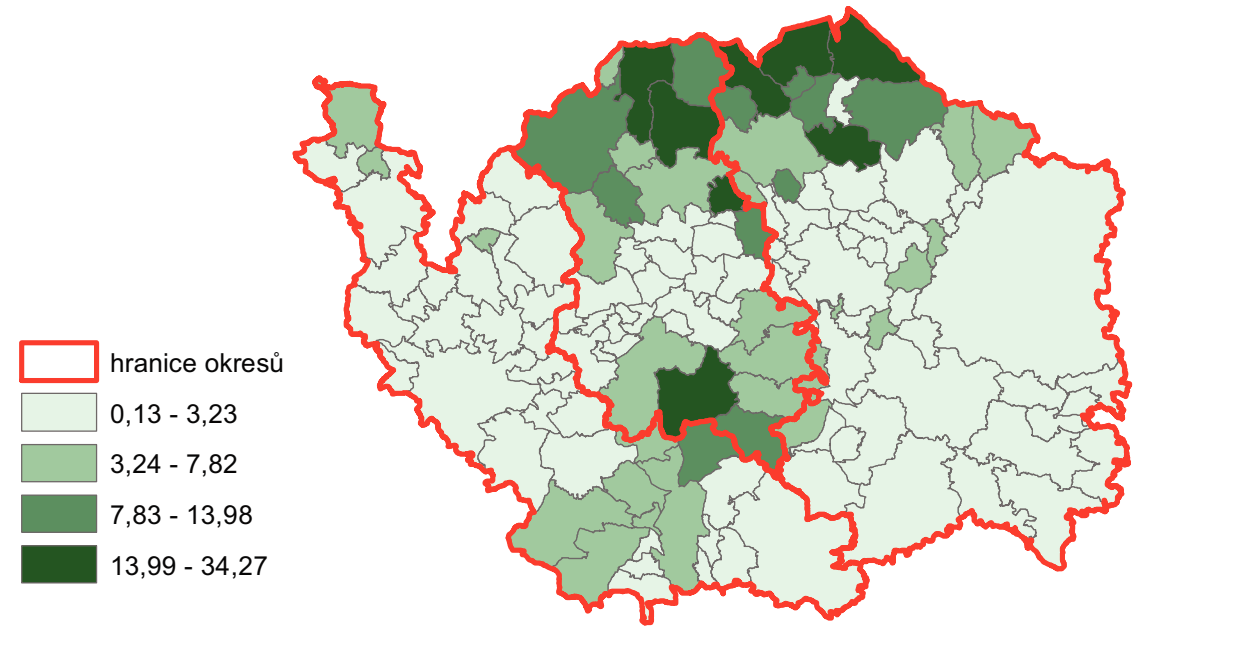


## Hustota komunikací silnic a železnic

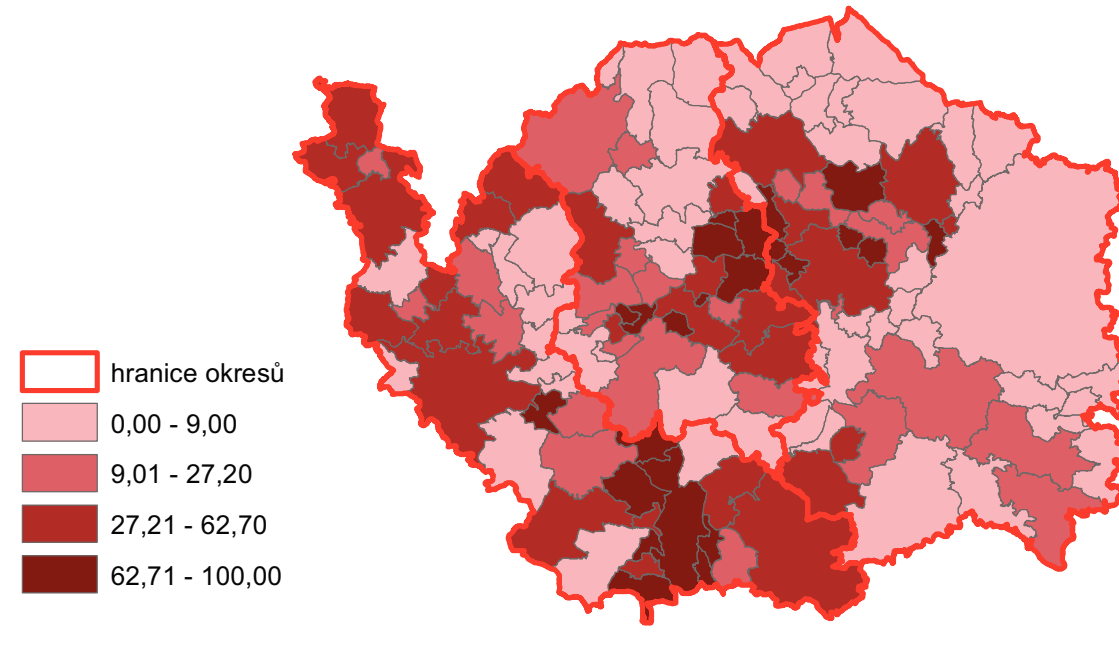


1:750 000

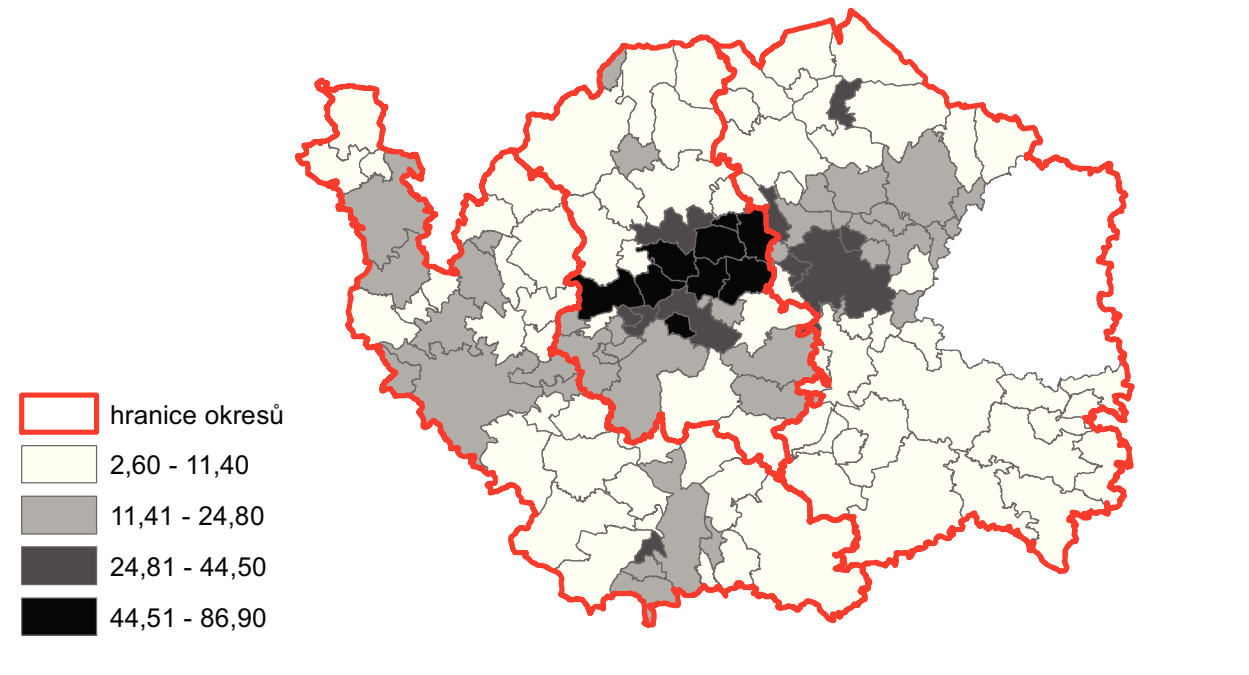
## Poměr ekologicky stabilních a nestabilních ploch (KES)



## Bodové zdroje znečištění

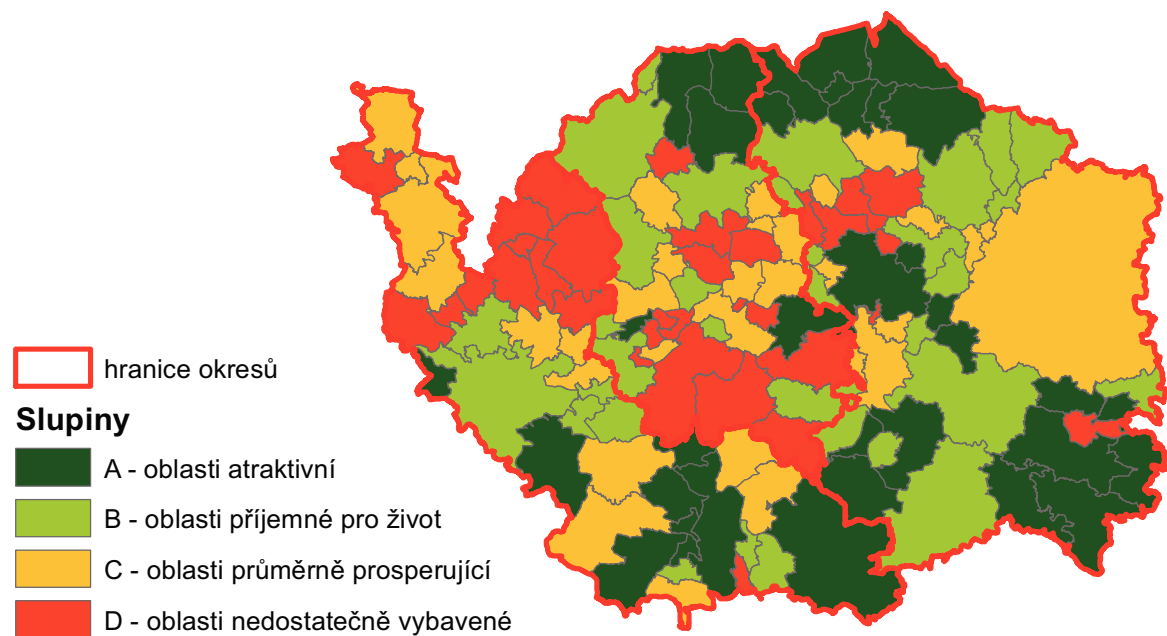


## Urbanizované území

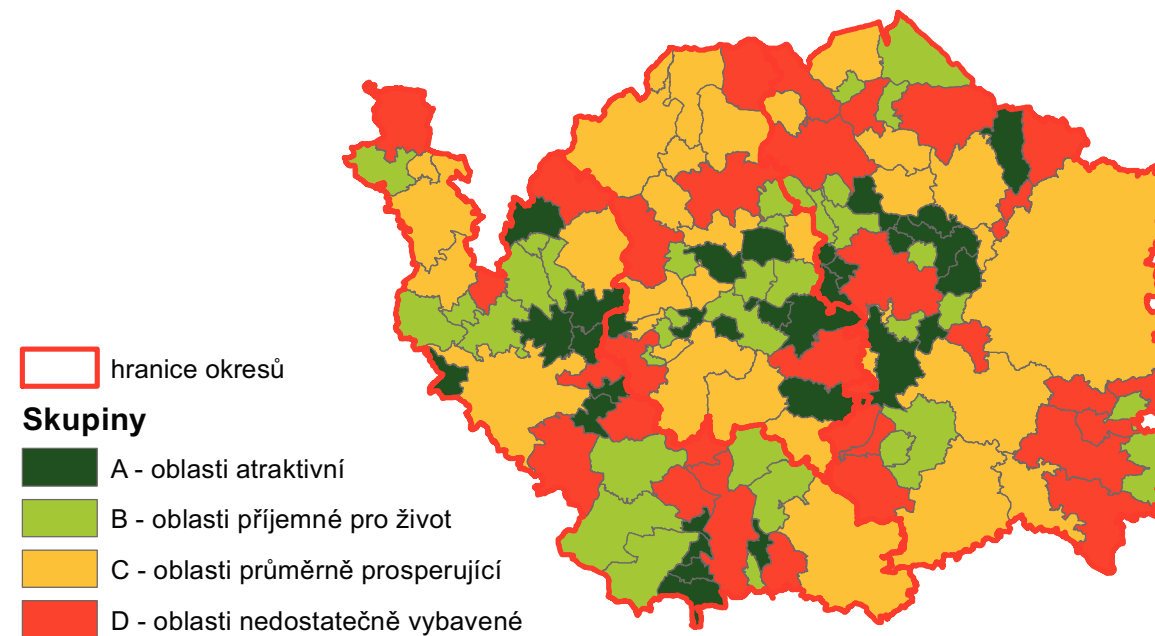


1:750 000

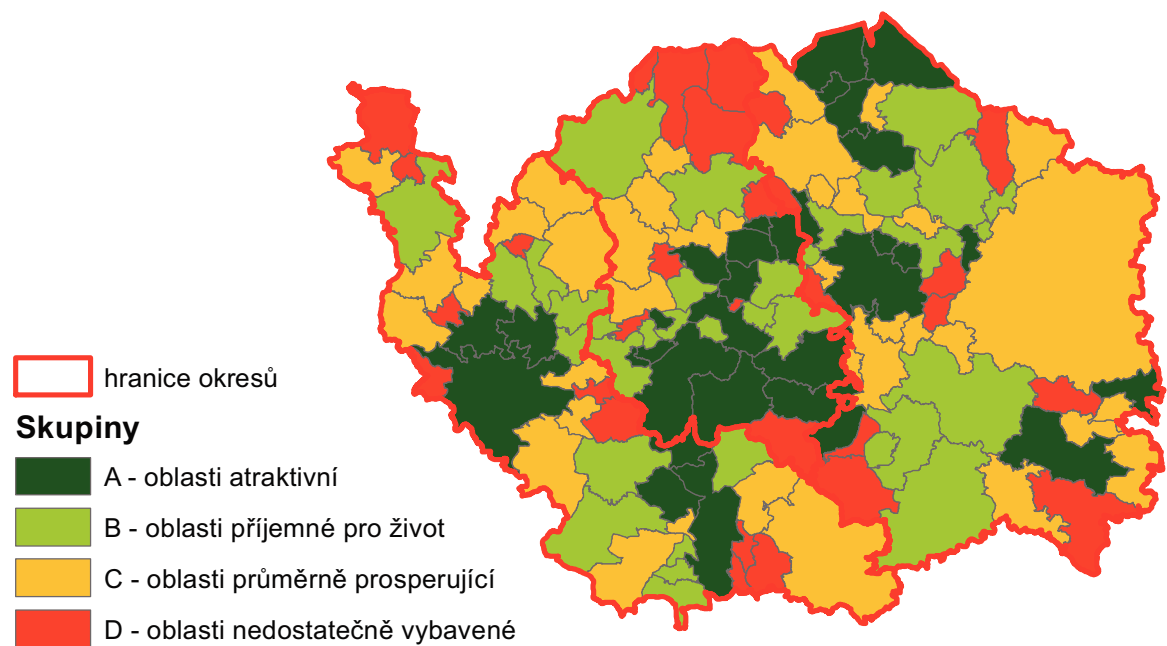
## Ekonomický pilíř



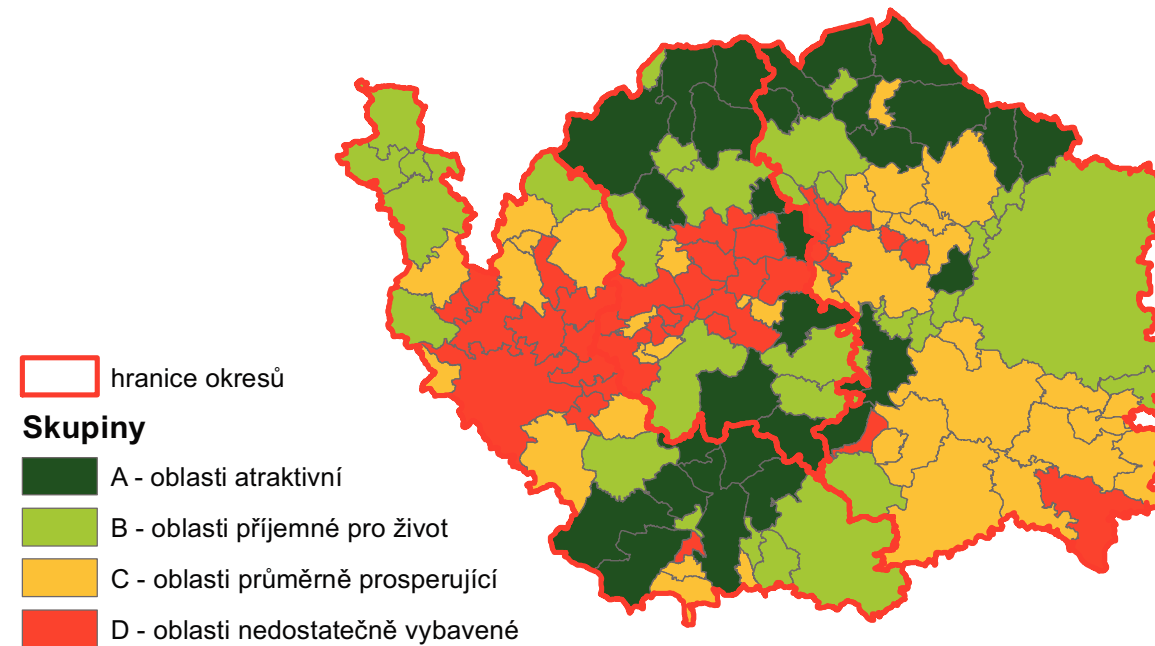
## Sociodemografický pilíř



## Institucionální a infrastrukturní pilíř



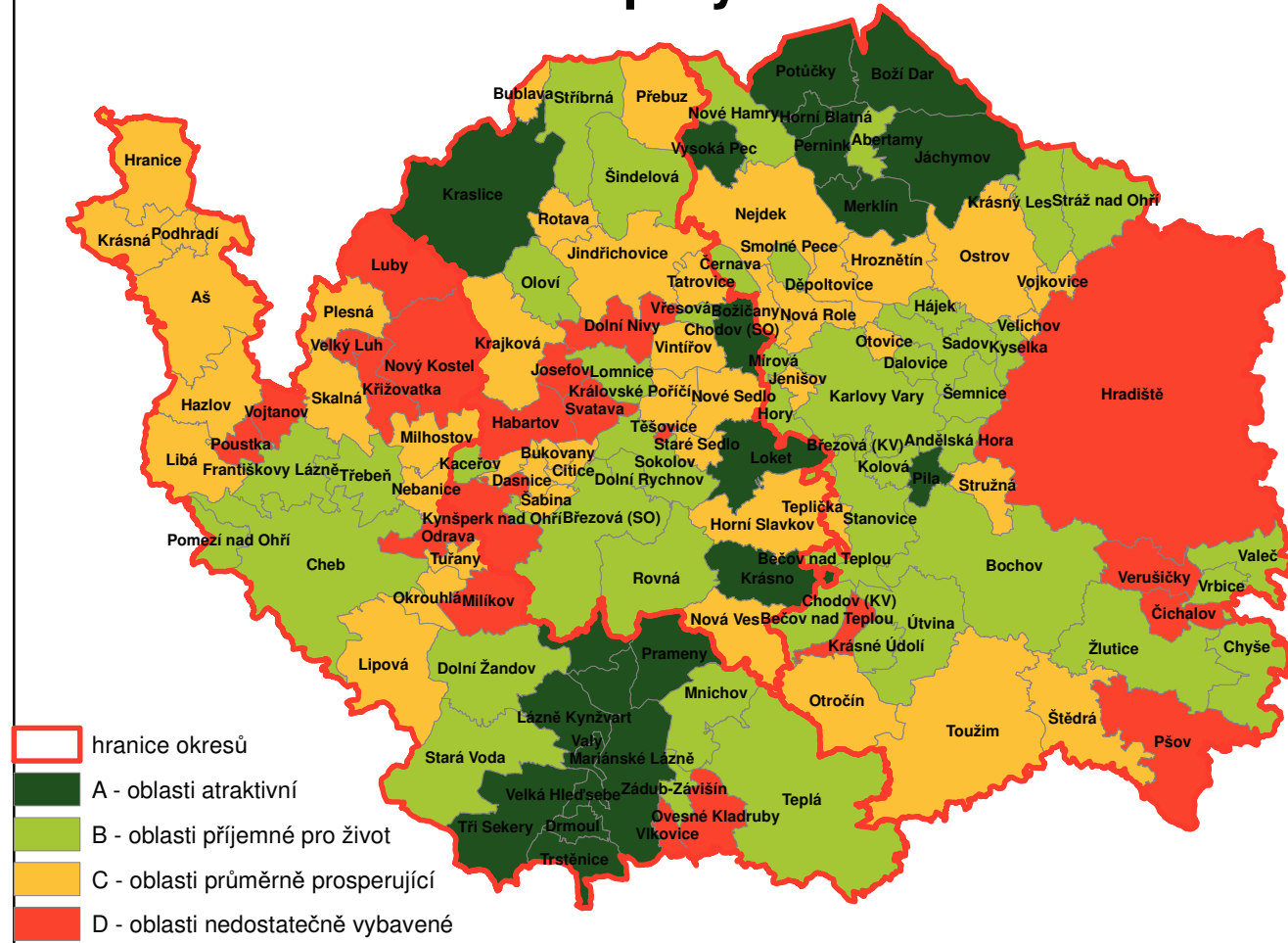
## Environmentální pilíř



1:750 000

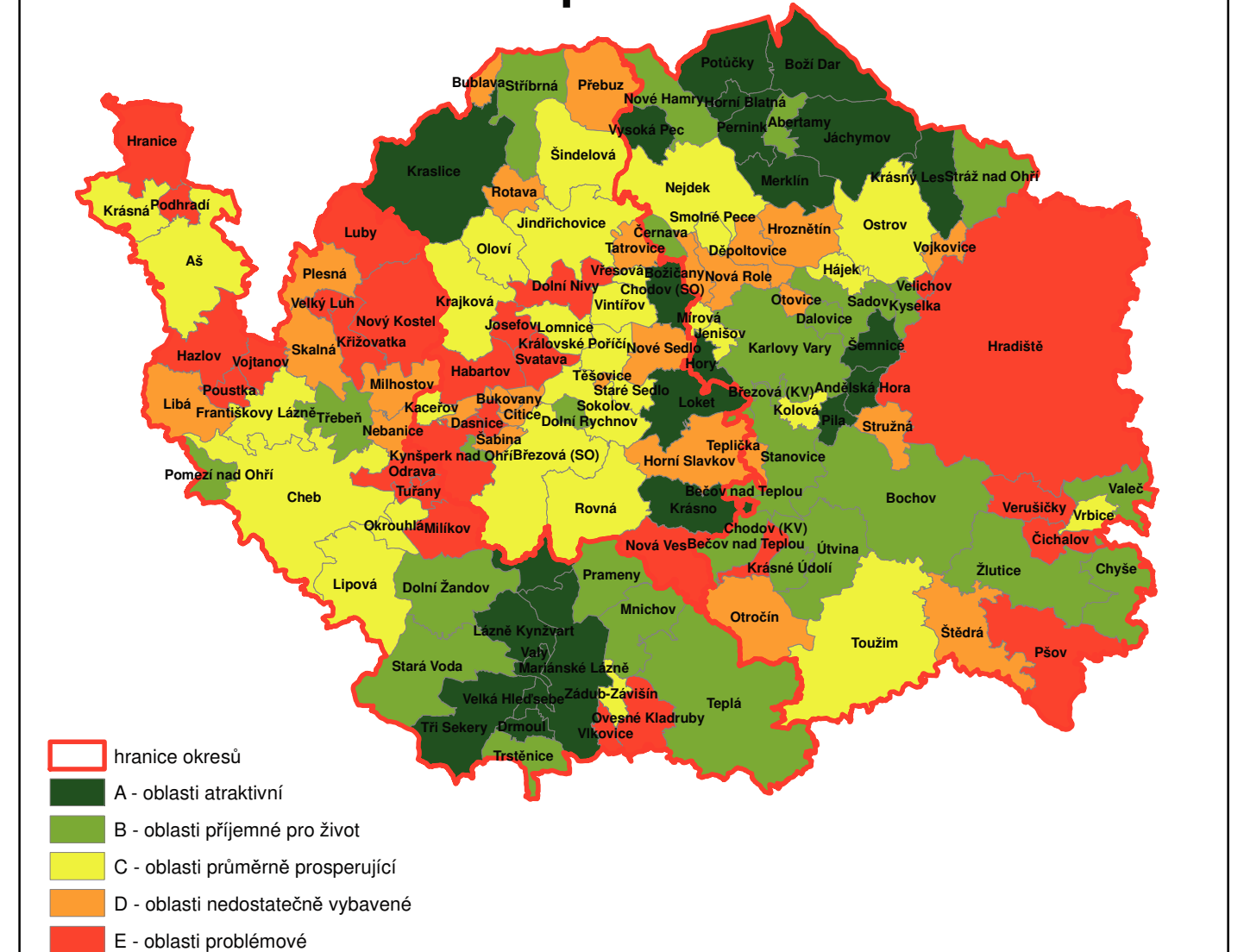


## 4 skupiny



SKUPINA A	SKUPINA B	SKUPINA C	SKUPINA D
Boží Dar	Abertamy	Nové Hamry	Aš
Drmoul	Andělská Hora	Oloví	Božičany
Horní Blatná	Bečov nad Teplou	Pomezí nad Ohří	Bublava
Chodov (SO)	Bochov	Rovná	Bukovany
Jáchymov	Březová (KV)	Sadov	Citice
Kraslice	Březová (SO)	Smolné Pece	Dasnice
Krásno	Černava	Sokolov	Děpoltovice
Lázně Kynžvart	Dalovice	Stanovice	Rotava
Loket	Dolní Rychnov	Stará Voda	Horní Slavkov
Mariánské Lázně	Dolní Žandov	Stráž nad Ohří	Hranice
Merklín	Františkovy Lázně	Stříbrná	Hroznětín
Pernink	Hájek	Šemnice	Chlum Svaté Maří
Pila	Hory	Šindelová	Jenišov
Potůčky	Cheb	Teplá	Jindřichovice
Prameny	Chyše	Třebeň	Krajková
Trstěnice	Kaceřov	Útvina	Královské Poříčí
Tři Sekery	Karlovy Vary	Valeč	Krásná
Valy	Kolová	Vrbice	Libá
Velká Hledebe	Krásné Údolí	Vřesová	Lipová
Vysoká Pec	Krásný Les	Zádub-Závišín	Milhostov
	Kyselka	Žlutice	Nebanice
	Libavské Údolí		Nejdek
	Lomnice		Nová Role
	Mírová		Nová Ves
	Mnichov		Nové Sedlo

## 5 skupin



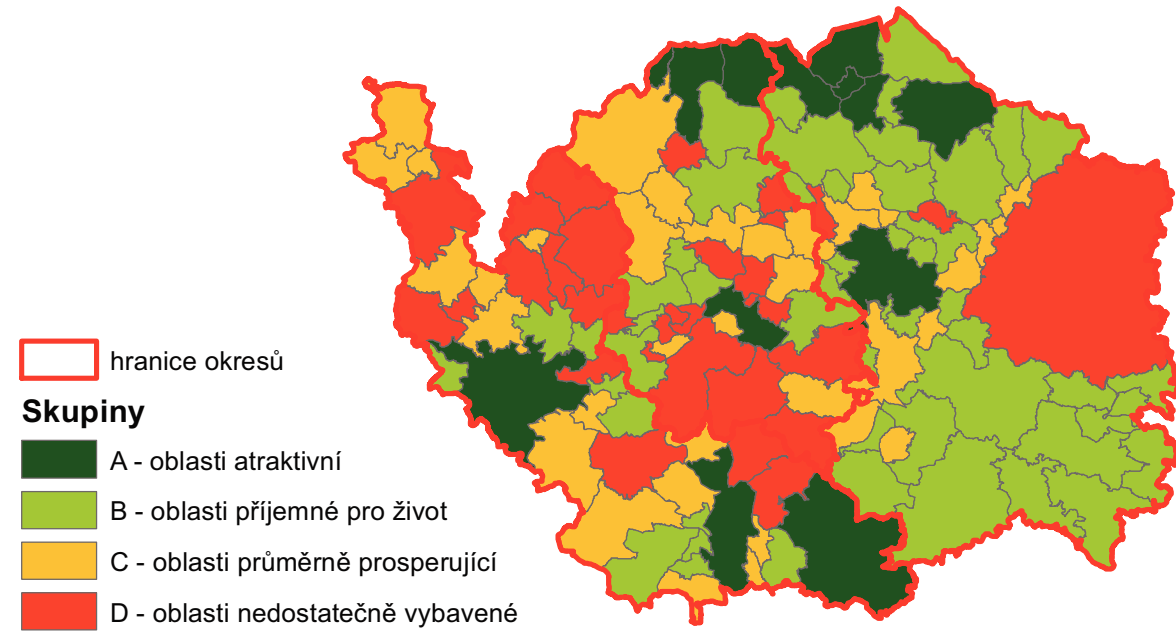
SKUPINA A	SKUPINA B	SKUPINA C	SKUPINA D	SKUPINA E
Bečov nad Teplou	Pila	Abertamy	Pomezí nad Ohří	Aš
Boží Dar	Potůčky	Andělská Hora	Rovná	Březová (SO)
Dolní Žandov	Prameny	Bochov	Sadov	Františkovy Lázně
Drmoul	Stará Voda	Březová (KV)	Stanovice	Hájek
Horní Blatná	Šemnice	Černava	Stráž nad Ohří	Cheb
Chodov (SO)	Trstěnice	Dalovice	Stříbrná	Jenišov
Jáchymov	Tři Sekery	Dolní Rychnov	Teplá	Jindřichovice
Kraslice	Útvina	Hory	Třebeň	Kaceřov
Krásné Údolí	Valy	Chyše	Valeč	Krajková
Krásno	Velká Hledebe	Karlovy Vary	Vrbice	Královské Poříčí
Krásný Les	Vysoká Pec	Kolová	Žlutice	Lomnice
Lázně Kynžvart		Kyselka		Milhostov
Loket		Libavské Údolí		Okrouhlá
Mariánské Lázně		Mírová		Oloví
Merklín		Mnichov		Ostrov
Pernink		Nové Hamry		Přebuz
				Nová Role
				Nová Ves
				Pšov



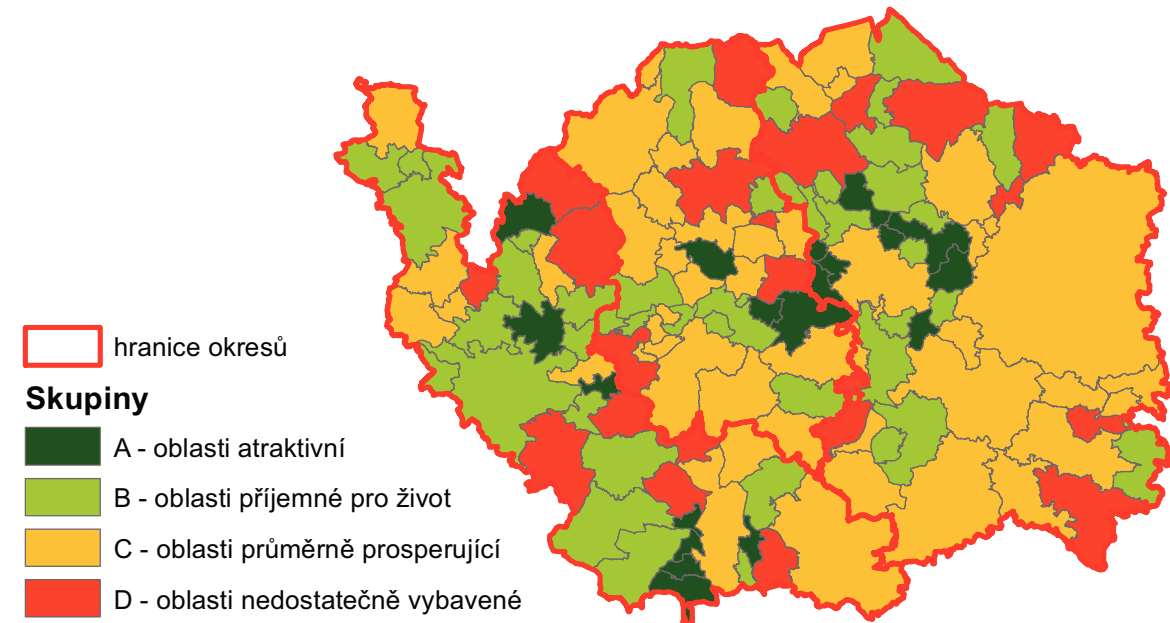
1:500 000

Zpracovala: Bc. Iva Harapátová, roku 2015,  
v programu: ArcGIS 10.2.  
Použitá data: ArcČR, ČSÚ, ÚAP KK.

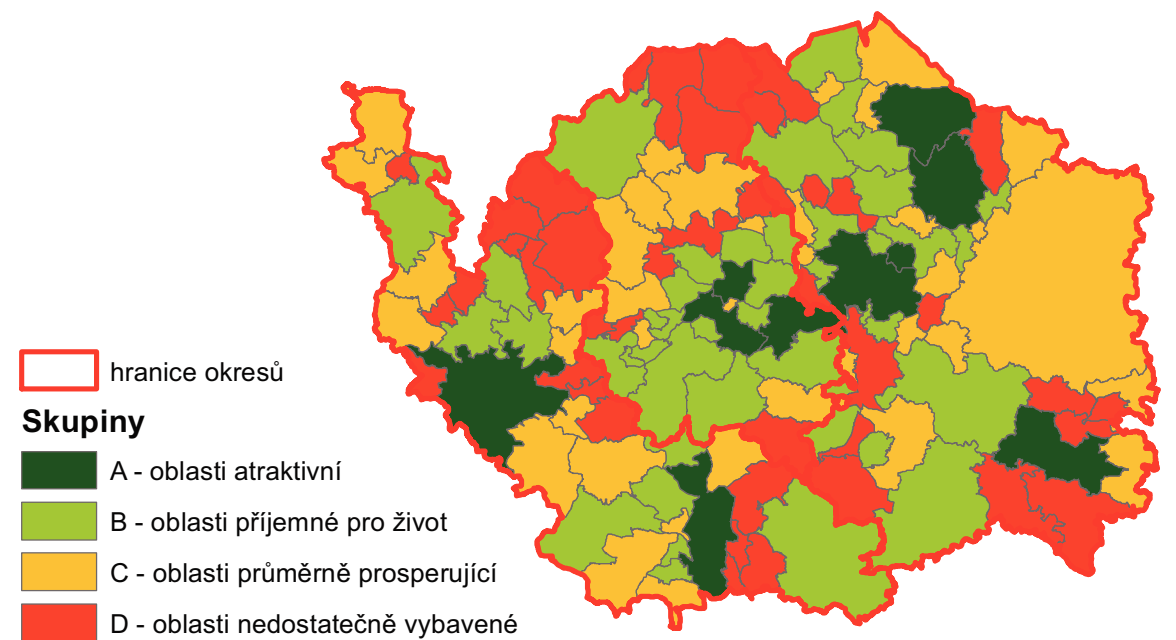
## Ekonomický pilíř



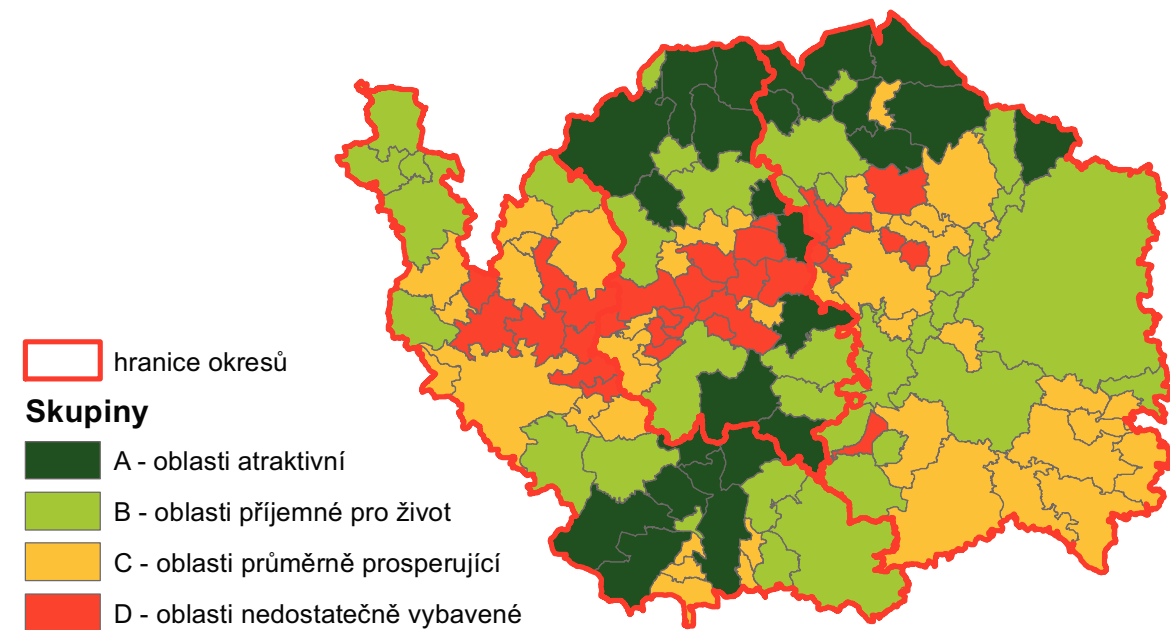
## Sociodemografický pilíř



## Institucionální a infrastrukturní pilíř



## Environmentální pilíř



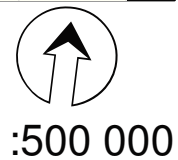
1:750 000

### Zlomy na 4 skupiny



SKUPINA A	SKUPINA B	SKUPINA C	SKUPINA D
Boží Dar	Abertamy	Píla	Bečov nad Teplou
Drmoul	Andělská Hora	Přebuz	Březová (SO)
Cheb	Aš	Rovná	Okrouhlá
Jáchymov	Bochov	Smolné Pece	Ovesné Kladruby
Karlovy Vary	Březová (KV)	Staré Sedlo	Dolní Rychnov
Loket	Bublava	Stráž nad Ohří	Dolní Žandov
Mariánské Lázně	Černava	Šemnice	Františkovy Lázně
Merklín	Dalovice	Šindelová	Habartov
Pernink	Horní Blatná	Teplička	Hájek
Potůčky	Hory	Toužim	Hazlov
Sadov	Hroznětín	Trstěnice	Horní Slavkov
Sokolov	Chodov (SO)	Třebeň	Hradiště
Stará Voda	Chyše	Útvina	Hranice
Stříbrná	Jenišov	Valeč	Chlum Svaté Maří
Teplá	Kolová	Vysoká Pec	Štědrá
Tři Sekery	Kraslice	Žlutice	Josefov
Valy	Krásná		Krajková
Velká Hleďsebe	Krásné Údolí		Královské Poříčí
	Krásno		Kynšperk nad Ohří
	Krásný Les		Libá
	Kyselka		Libavské Údolí
	Lázně Kynžvart		Lipová
	Nejdek		Lomnice
	Nové Hamry		Mírová
	Oloví		Mnichov
	Ostrov		Nebanice
	Otovice		Nová Role
			Nová Ves
			Nový Kostel
			Odrava
			Podhradí
			Pšov
			Rotava
			Svatava
			Stráž nad Ohří
			Stružná
			Tatrovce
			Těšovice
			Toužim
			Vojkovic
			Vrbice
			Zádub-Závišín

- hranice okresů**
- Skupiny**
- A - oblasti atraktivní
  - B - oblasti příjemné pro život
  - C - oblasti průměrně prosperující
  - D - oblasti nedostatečně vybavené



### Zlomy na 5 skupin



SKUPINA A	SKUPINA B	SKUPINA C	SKUPINA D	SKUPINA E
Loket	Boží Dar	Abertamy	Píla	Bečov nad Teplou
Mariánské Lázně	Drmoul	Andělská Hora	Přebuz	Březová (SO)
	Cheb	Aš	Rovná	Okrouhlá
	Jáchymov	Bochov	Smolné Pece	Ovesné Kladruby
	Karlovy Vary	Březová (KV)	Staré Sedlo	Dolní Rychnov
	Merklín	Bublava	Stráž nad Ohří	Dolní Žandov
	Pernink	Černava	Šemnice	Františkovy Lázně
	Potůčky	Dalovice	Šindelová	Habartov
	Sadov	Horní Blatná	Teplička	Hájek
	Sokolov	Hory	Toužim	Hazlov
	Stará Voda	Hroznětín	Trstěnice	Horní Slavkov
	Stříbrná	Chodov (SO)	Třebeň	Hradiště
	Teplá	Chyše	Útvina	Hranice
	Tři Sekery	Jenišov	Valeč	Chlum Svaté Maří
	Valy	Kolová	Vysoká Pec	Jindřichovice
	Velká Hleďsebe	Kraslice	Žlutice	Josefov
		Krásná		Krajková
		Krásné Údolí		Královské Poříčí
		Krásno		Kynšperk nad Ohří
		Krásný Les		Libá
		Kyselka		Libavské Údolí
		Lázně Kynžvart		Lipová
		Nejdek		Lomnice
		Nové Hamry		Mírová
		Oloví		Mnichov
		Ostrov		Nebanice
		Otovice		Nová Role
				Nová Ves
				Nový Kostel
				Odrava
				Podhradí
				Pšov
				Rotava
				Svatava
				Stráž nad Ohří
				Stružná
				Tatrovce
				Těšovice
				Toužim
				Vojkovic
				Vrbice
				Zádub-Závišín

- hranice okresů**
- Skupiny**
- A - oblasti atraktivní
  - B - oblasti příjemné pro život
  - C - oblasti průměrně prosperující
  - D - oblasti nedostatečně vybavené
  - E - oblasti problémové

# Shluková analýza

## Výběr 16-ti indikátorů

### Použité indikátory

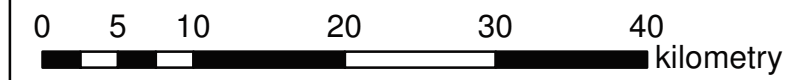
<b>EKONOMICKÝ PILÍŘ</b> ✓ Podnikatelské subjekty ✓ Podíl cizích zdrojů k celkovým aktivům ✓ Teoretický propočet sdílených daňových příjmů ✓ Rekreační (druhé ) bydlení	<b>SOCIODEMOGRAFICKÝ PILÍŘ</b> ✓ Hustota zalidnění ✓ Hrubá míra přirozeného přírůstku obyvatelstva ✓ Index stáří ✓ Míra nezaměstnanosti
<b>INSTITUCIONÁLNÍ A INFRASTRUKTURNÍ PILÍŘ</b> ✓ Obyvatelé s napojením na plynovod ✓ Obyvatelé s napojením na kanalizaci ✓ Vybavenost ordinací praktického lékaře ✓ Dostupnost obce s rozšířenou působností	<b>ENVIRONMENTÁLNÍ PILÍŘ</b> ✓ Podíl ploch těžby a ochrany surovin ✓ Retenční schopnost krajiny ✓ Index ochrany přírody a krajiny ✓ Hustota komunikací silnic a železnic



- hranice okresů
- Obce s příznivými výsledky ŽP
- Obce dosahujících průměrných hodnot
- Atraktivní obce - centra osídlení

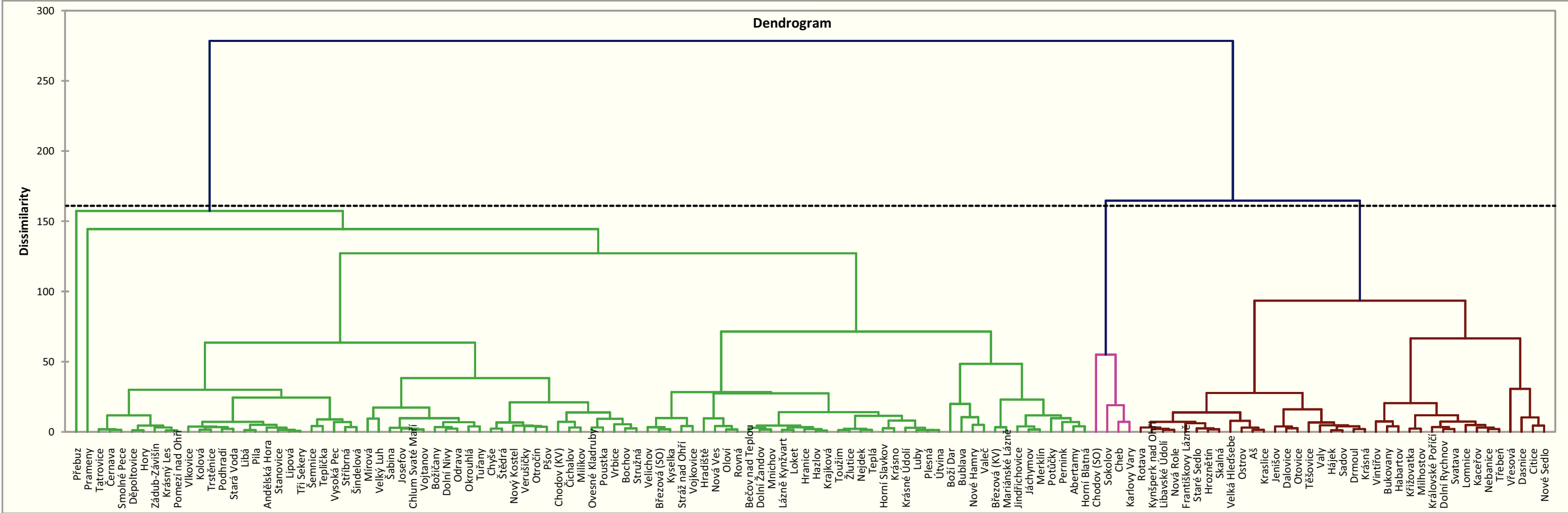


1:500 000



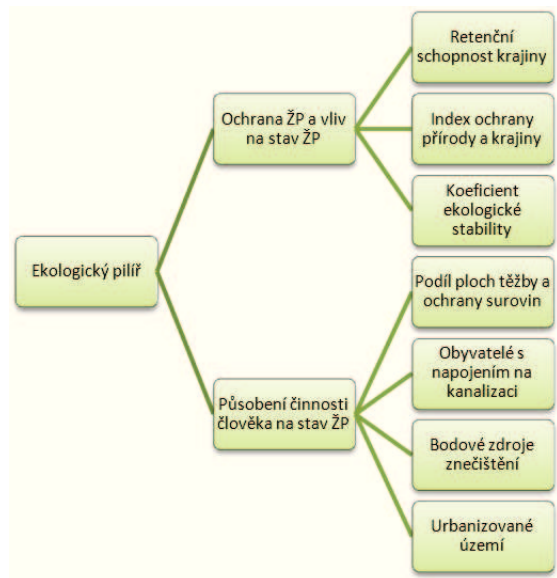
Zpracovala: Bc. Iva Harapátová, roku 2015,  
v programu: ArcGIS 10.2.  
Použitá data: ArcČR, ČSÚ, ÚAP KK.

**Dendrogram**

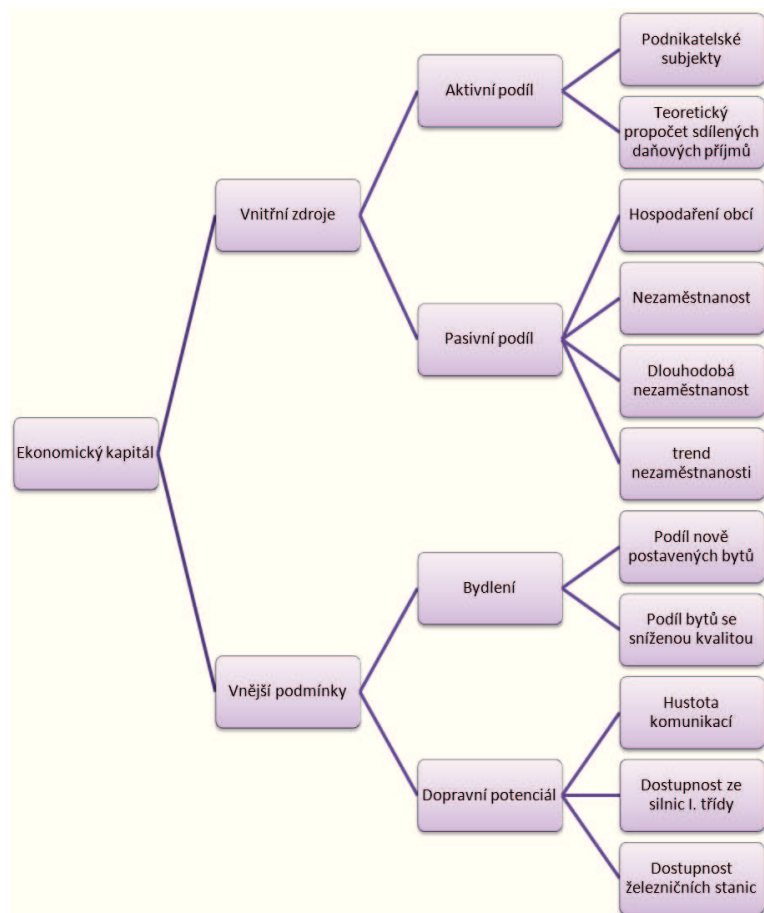


# Shlukování indikátorů v jednotlivých pilířích

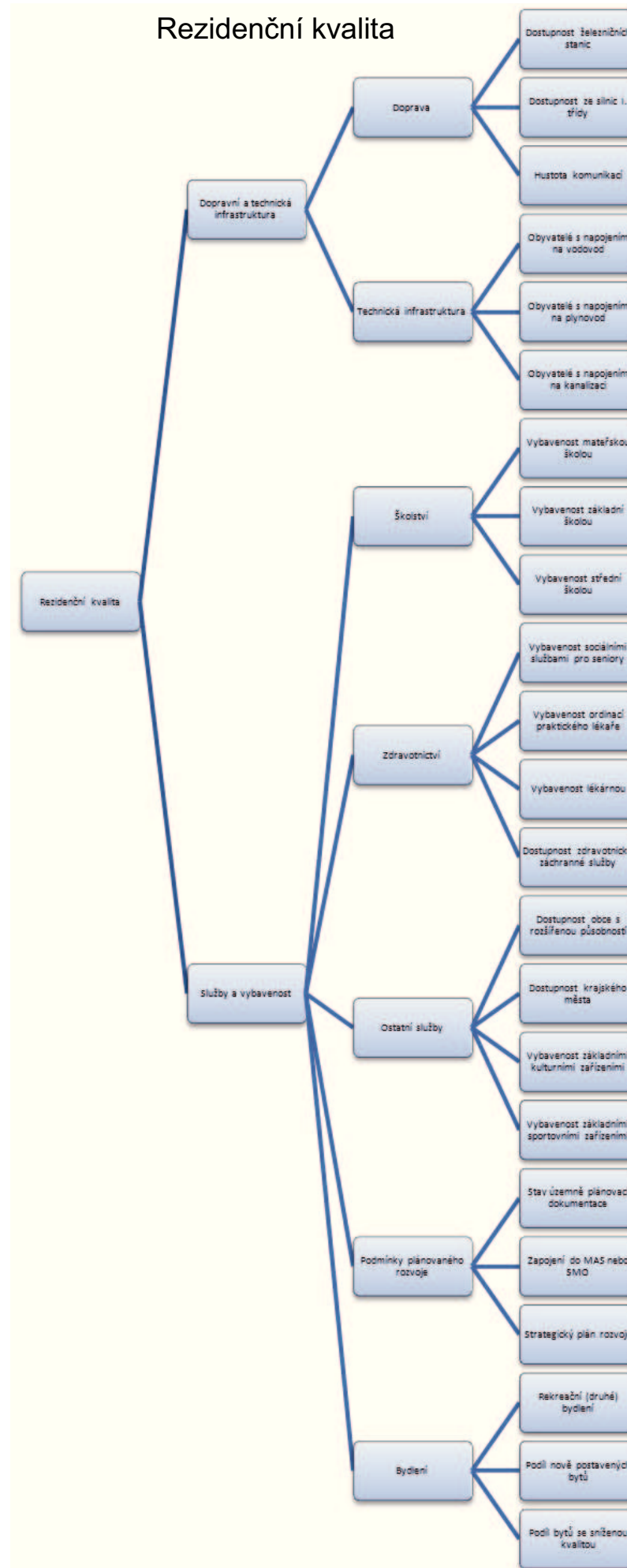
## Ekologický pilíř



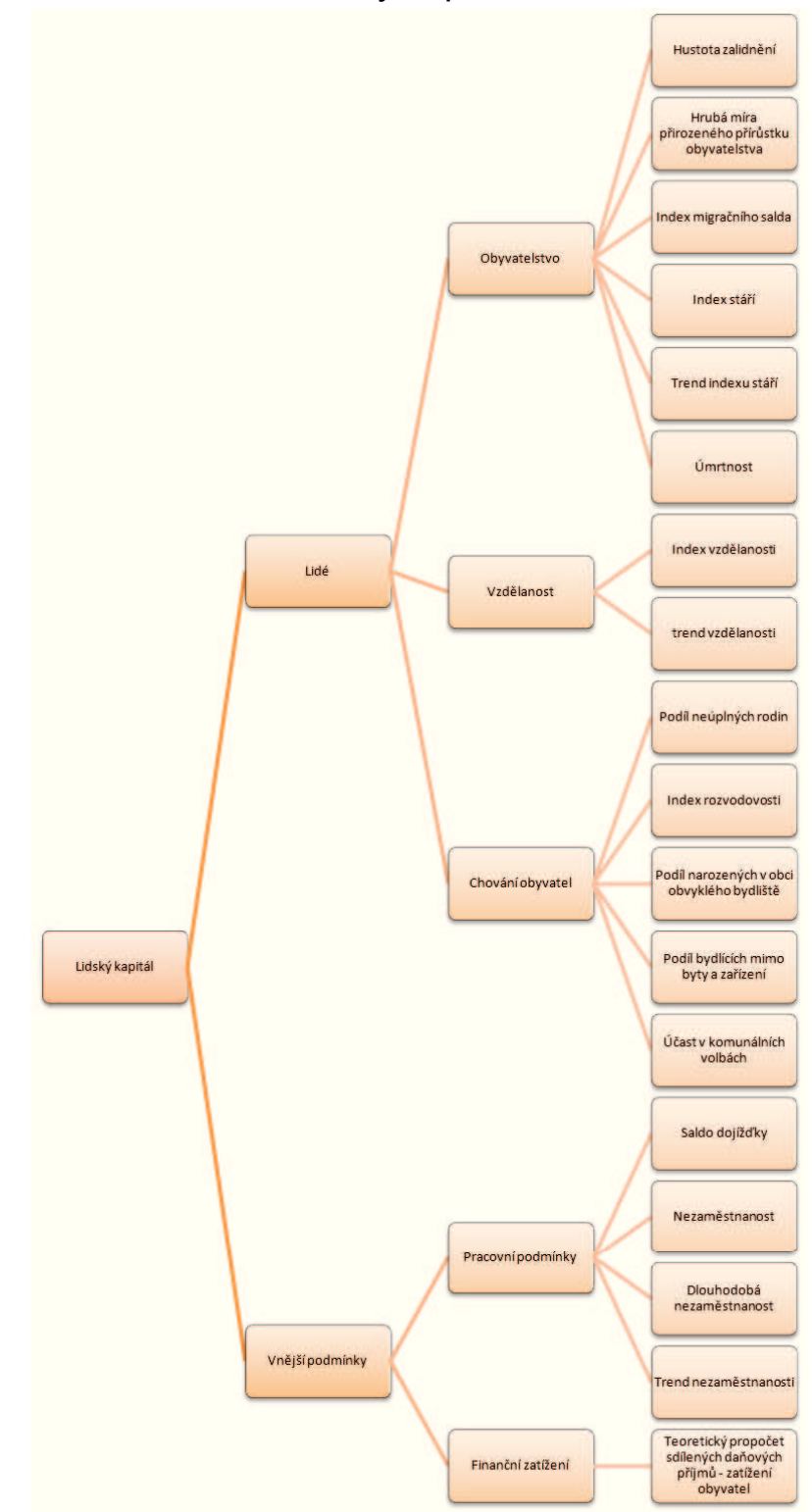
## Ekonomický kapitál



## Rezidenční kvalita

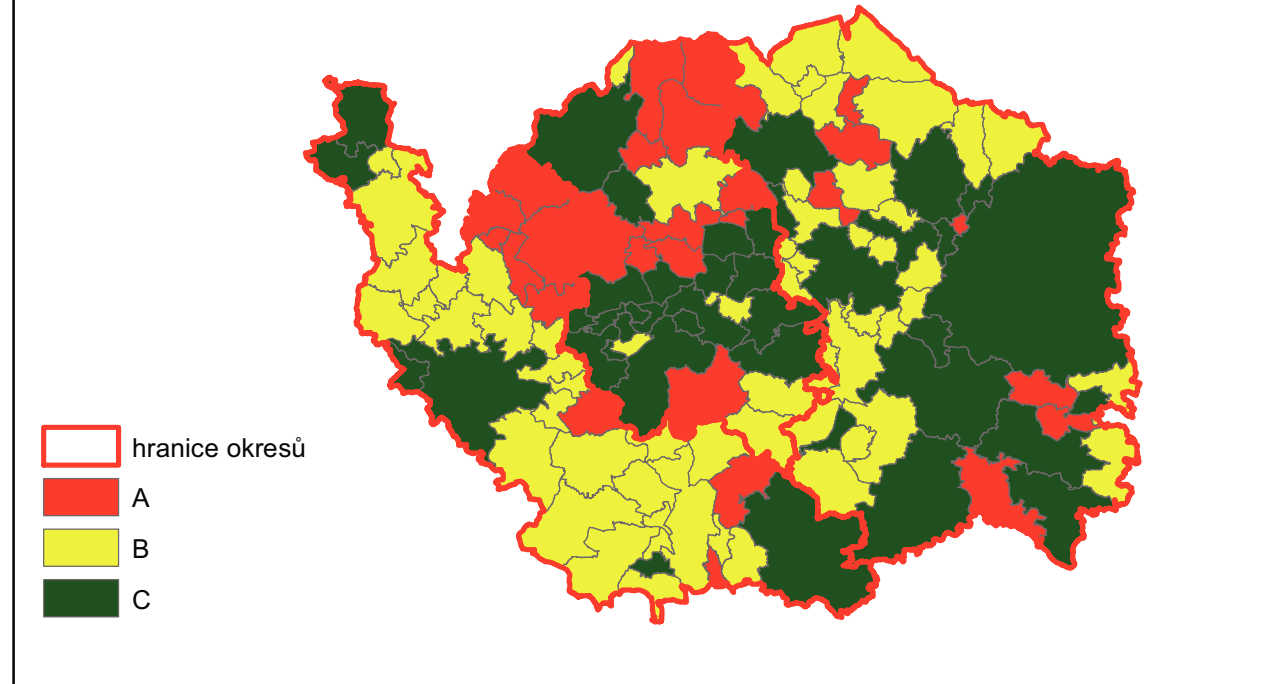


## Lidský kapitál

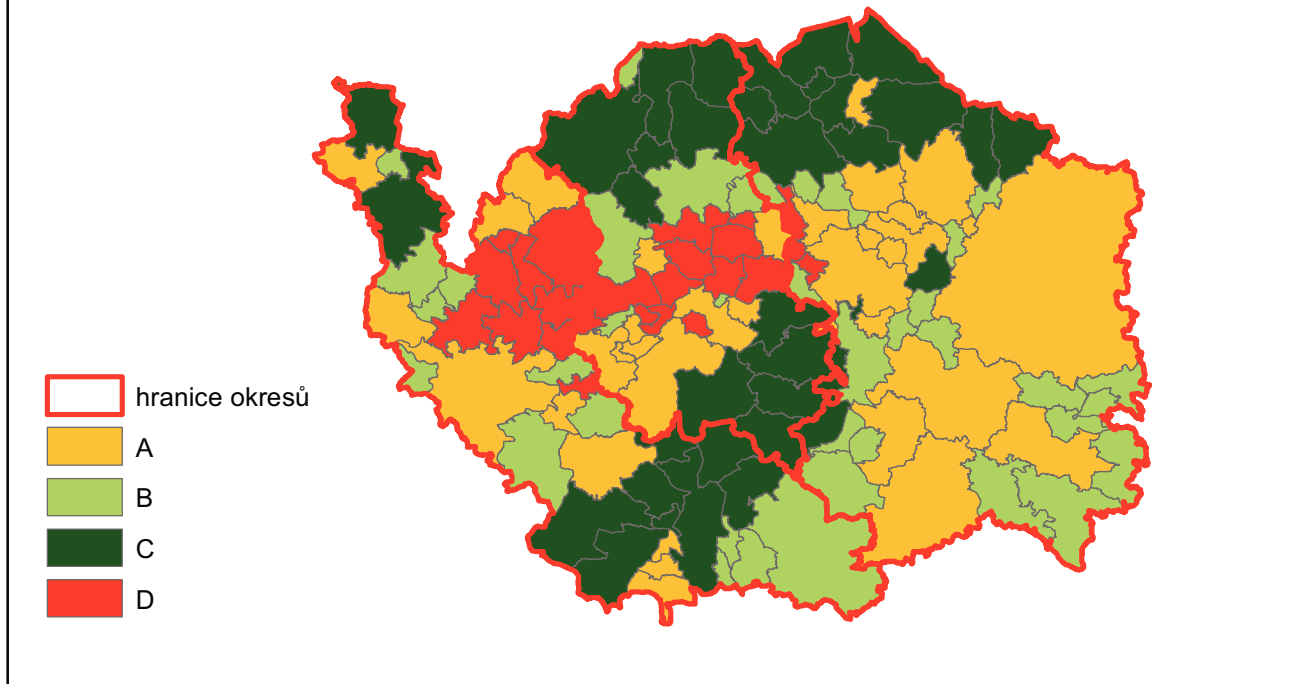


Zpracovala: Bc. Iva Harapátová, roku 2015,  
v programu: MS Word 2010.  
Použitá data: ČSÚ. ÚAP KK. vlastní.

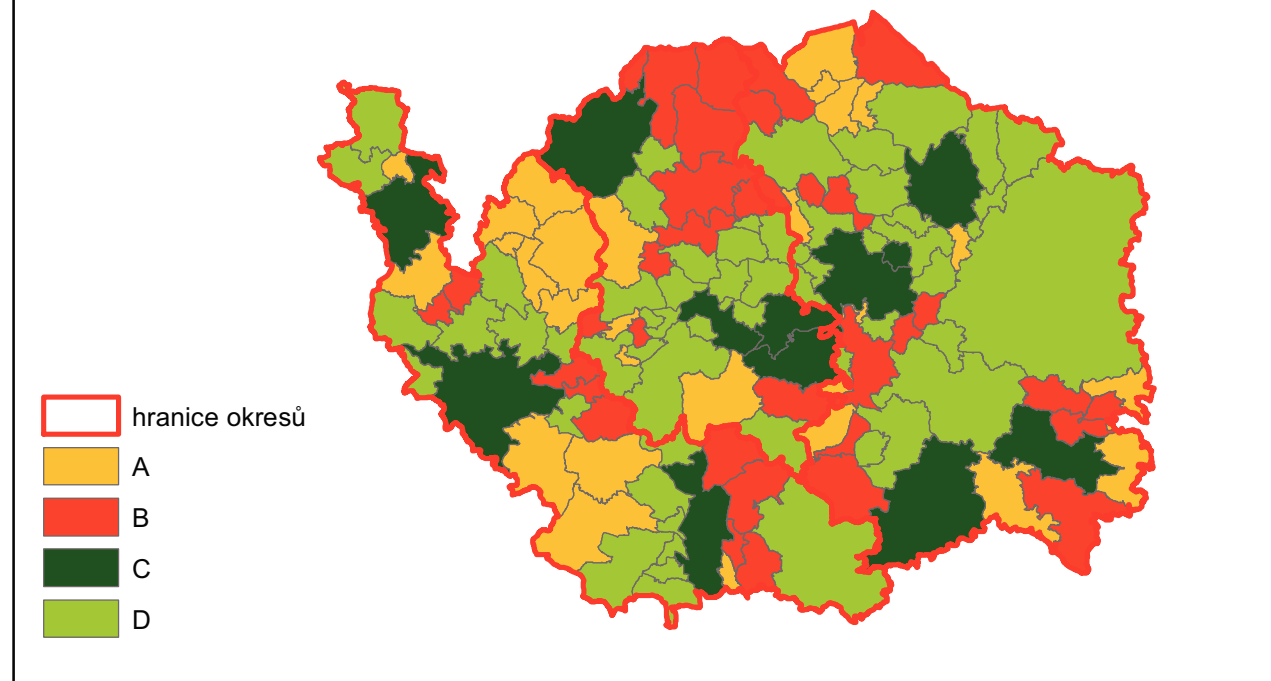
## Ekonomický kapitál



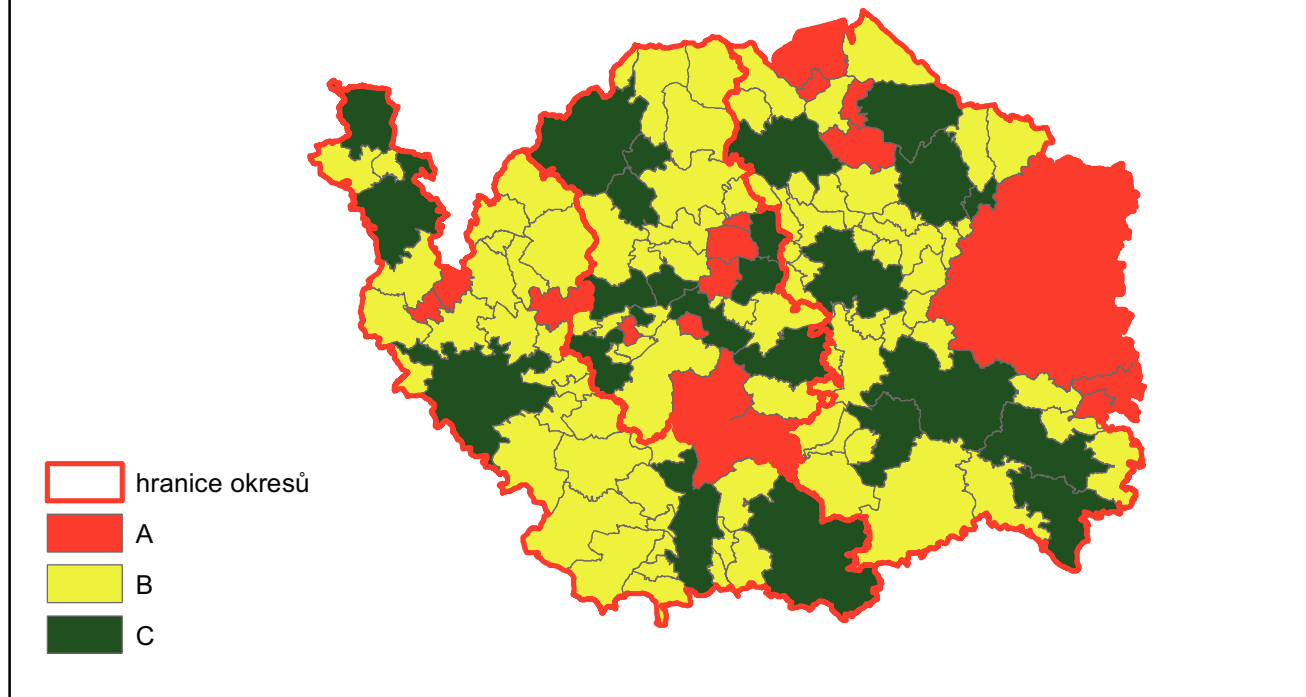
## Ekologický pilíř



## Rezidenční kvalita

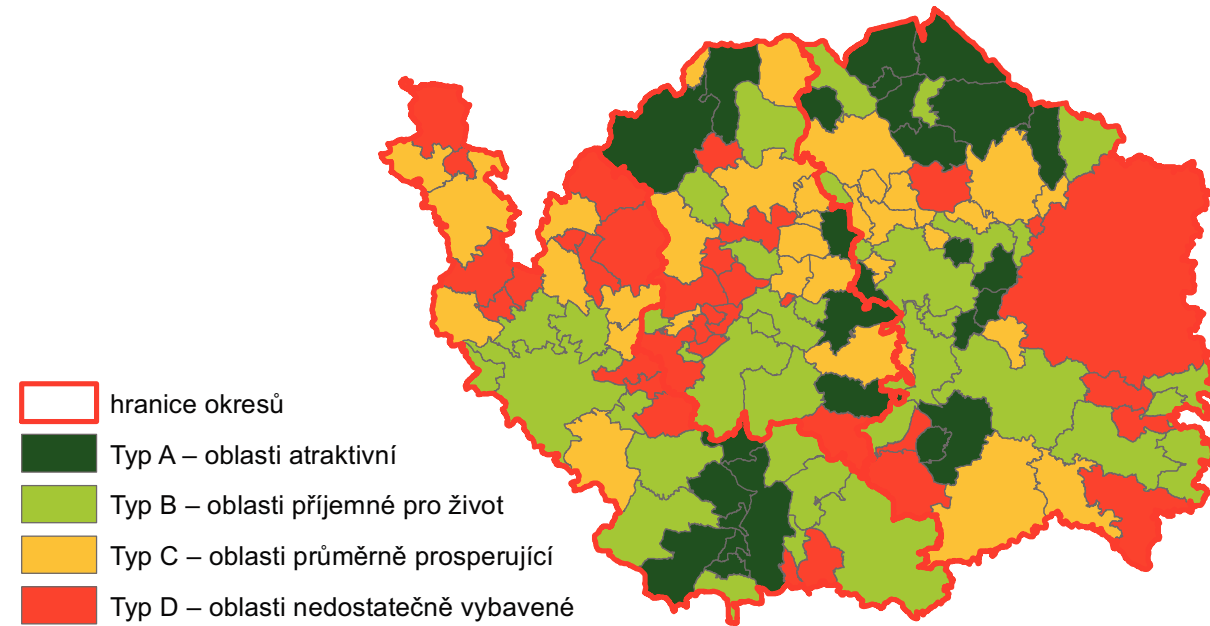


## Lidský kapitál

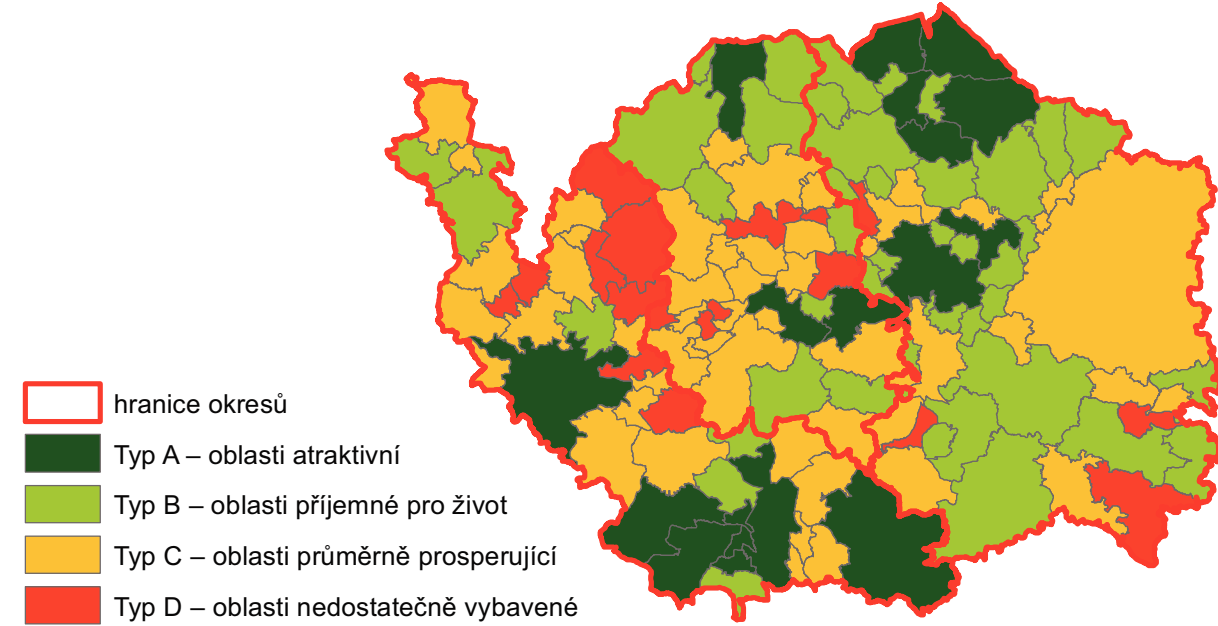


1:750 000

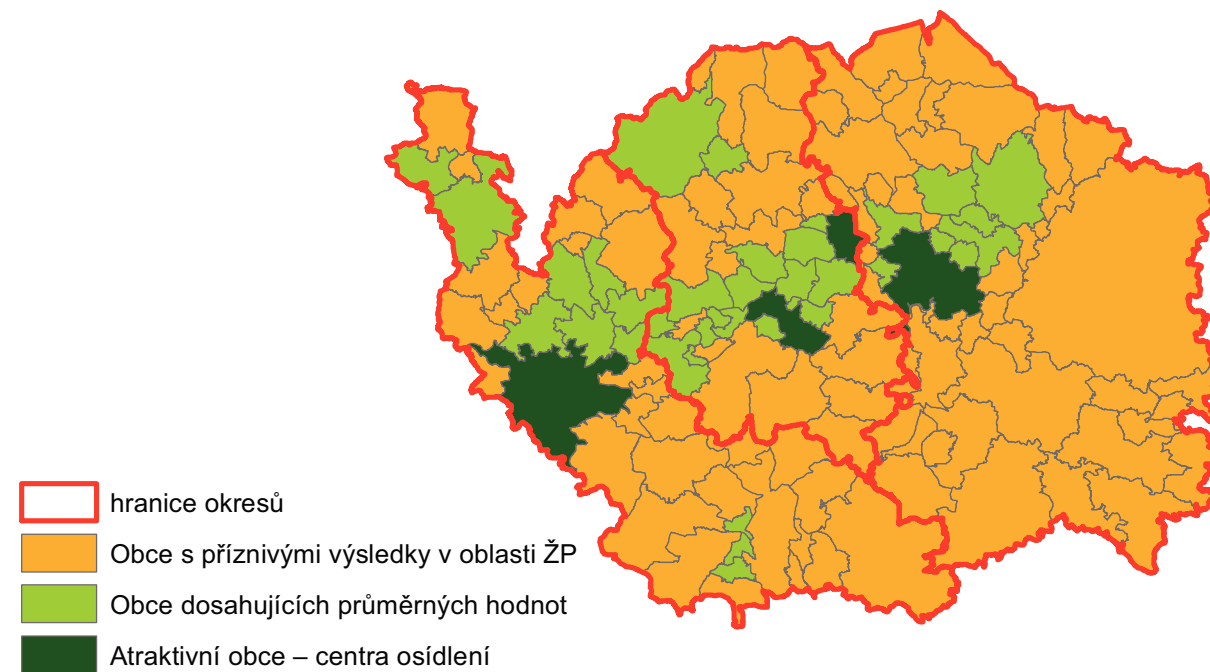
## Standardizace pořadím



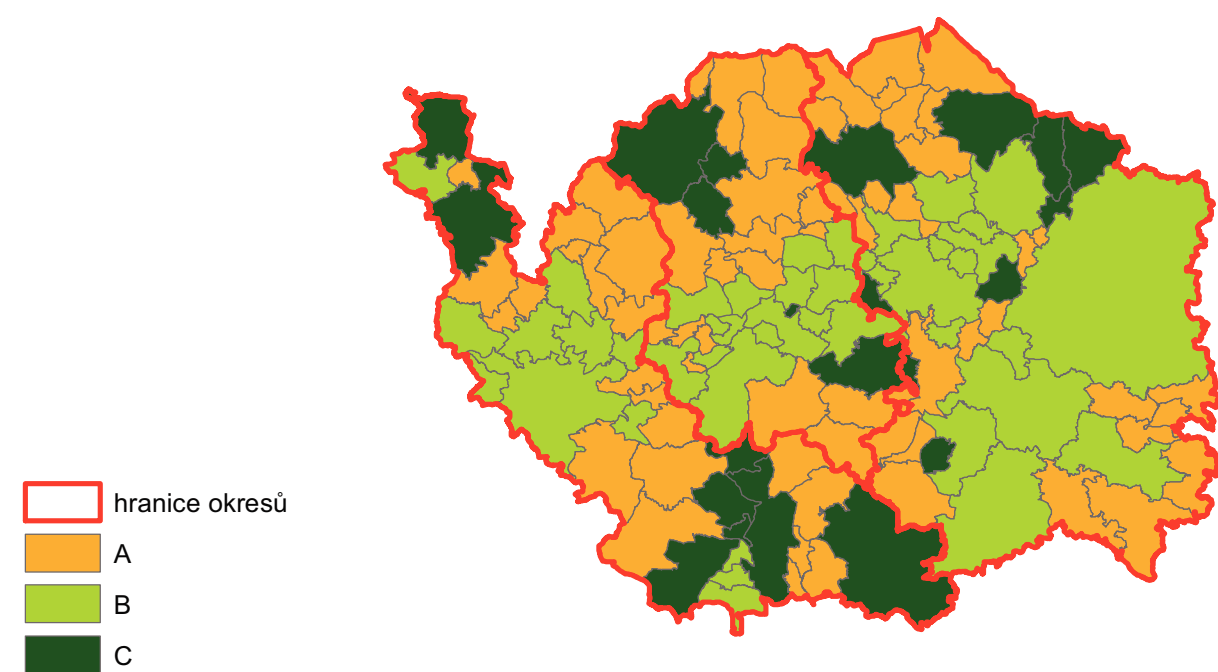
## Přirozené zlomy



## Shlukování - 16 vybraných indikátorů

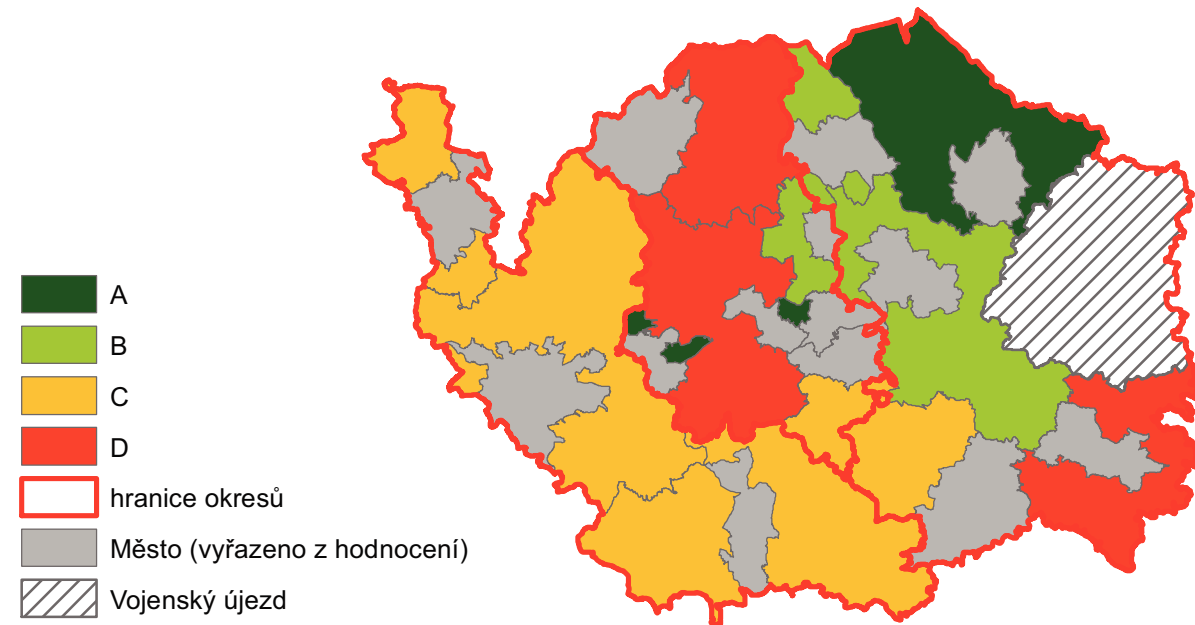


## Shlukování - všechny indikátory

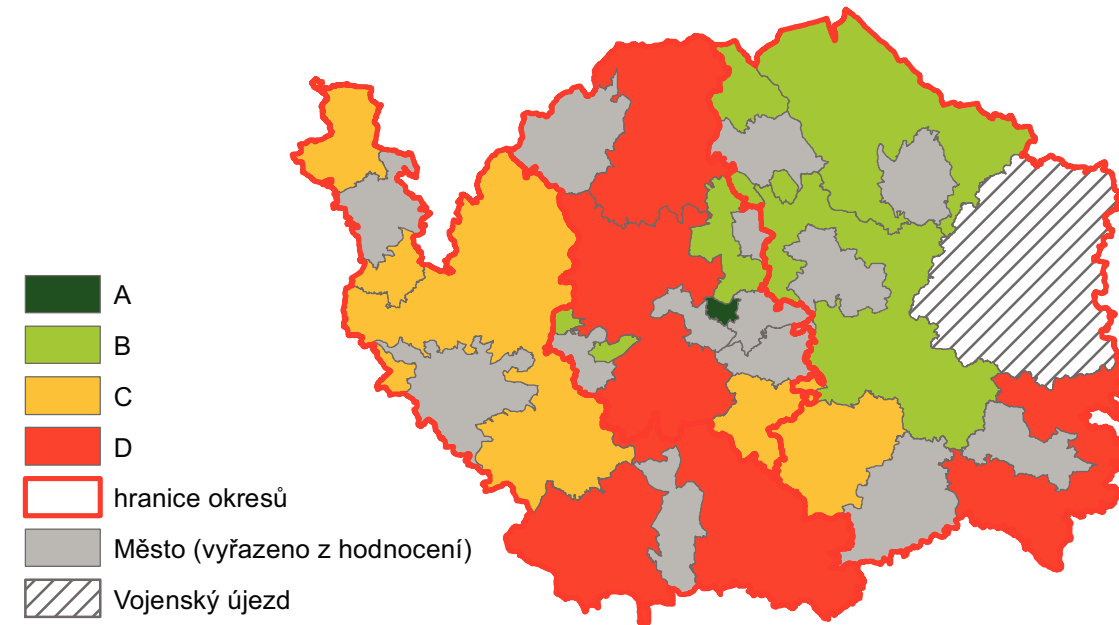


1:750 000

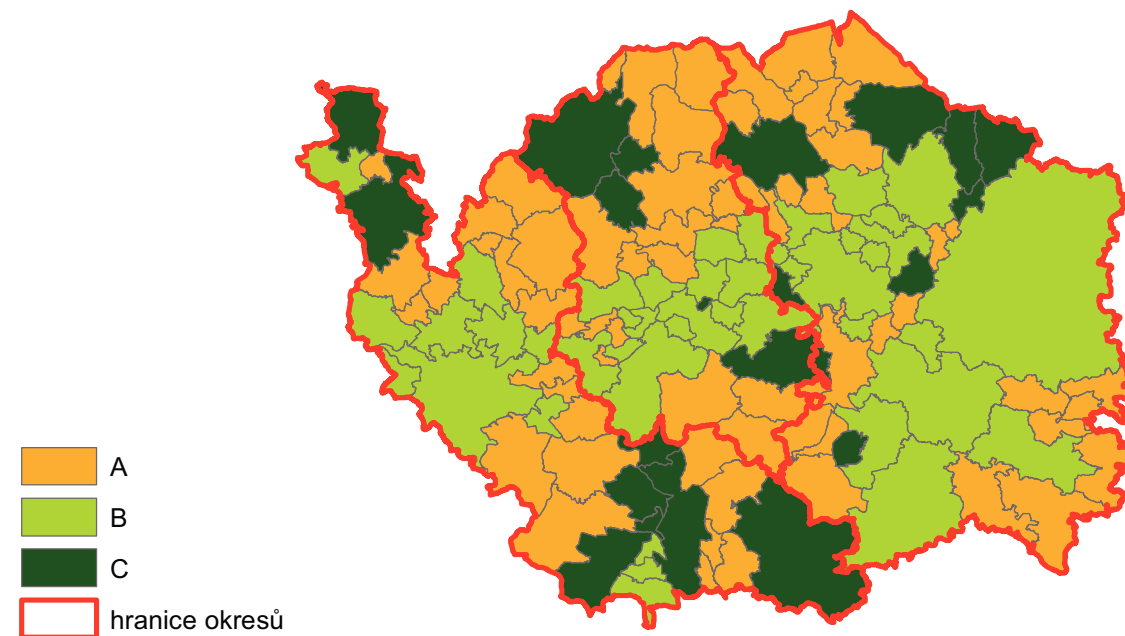
Standardizace pořadím  
Typologie venkovského prostoru KK



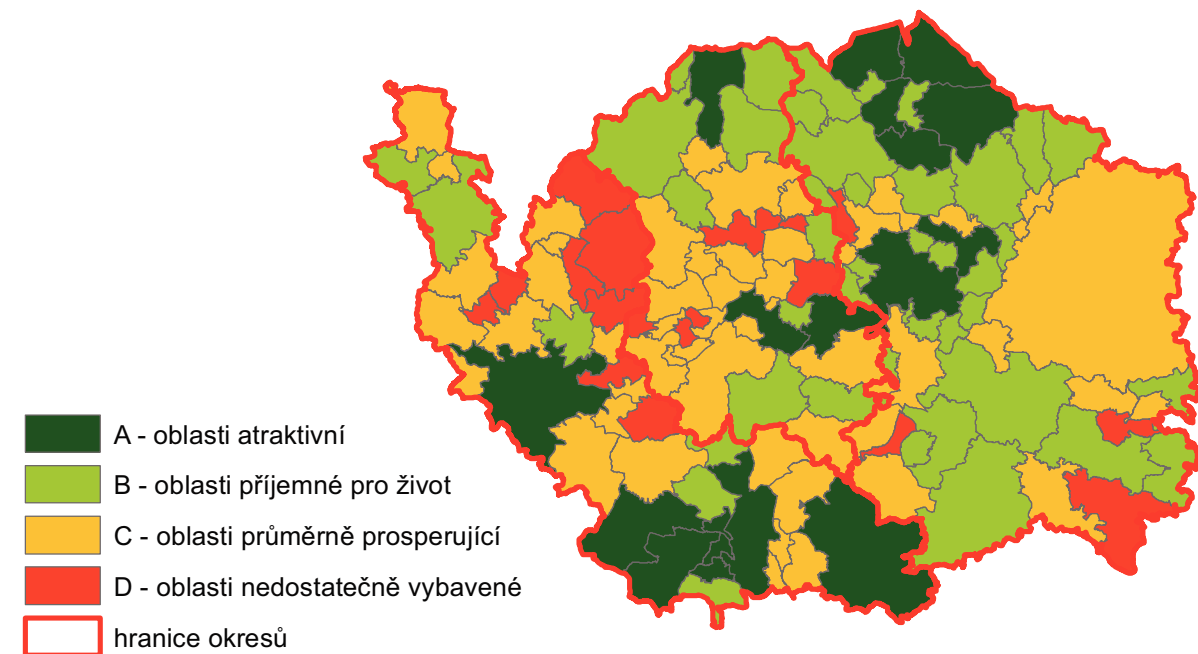
Přirozené zlomy  
Typologie venkovského prostoru KK



Shlukování - všechny indikátory  
Prostorová typologie KK



Přirozené zlomy  
Prostorová typologie KK



1:750 000