

ZÁKLADNÍ ÚDAJE						KLASIFIKACE														OSTATNÍ ÚDAJE													
Číslo útvaru	Vodní tok / lokalita	Souřadnice ^a		Plocha (m ²)	Hloubka (m)	Původ ^b			Doba zdržení vody ^{c,d}			Morfologie ^e					Interakce				Umístění ^f					Ochrana útvarů							Počet návštěv
		sev. šířka	vých. délka			P	ČP	U	T	D	BV	O	K	L	P	N	Tok		Nádrž		Vzhledem k toku			Okoli nádrže ^g	Přímá	Nepřímá ^h				Žádná			
																	Ano	Ne	Ano	Ne	P	B				NZ	CHKO	NPP	OCHÚ				
																						LB	PB						PR ⁱ		PP ^j	Pp	
1a	okoli Řepory	50°2'24''	14°18'27''	16,00	0,18			√	√				√			√		√										√	2				
2a	okoli Řepory	50°2'24''	14°18'26''	24,25	0,16			√	√				√			√		√										√	2				
3a	Řepora	50°2'29''	14°18'30''	200,00	0,35			√	√						√		√											√	1				
4a	Řepora	50°2'28''	14°18'27''	36,00	0,18			√	√						√		√											√	2				
5a	Řepora	50°2'28''	14°18'27''	81,90	0,20			√	√						√		√											√	2				
6a	Řepora	50°2'30''	14°18'30''	270,20	0,40			√	√						√		√											√	1				
7a	Řepora	50°2'31''	14°18'29''	376,25	0,45			√	√						√		√											√	1				
8a	Řepora	50°2'31''	14°18'26''	1689,00	0,40			√	√						√		√											√	1				
9a	okoli Řepory	50°2'27''	14°18'32''	13,20	0,20			√	√						√		√											√	2				
10a	okoli Řepory	50°2'26''	14°18'33''	6,12	0,06			√	√				√			√		√										√	2				
11a	okoli Řepory	50°2'20''	14°18'32''	18,00	0,10			√	√						√		√											√	1				
12a	okoli Řepory	50°2'20''	14°18'32''	5,10	0,08			√	√						√		√											√	1				
1b	Vidrholec	50°5'15''	14°40'20''	5,51	0,10	√			√						√		√												Klánovický les	1			
2b	Vidrholec	50°5'15''	14°40'20''	6,44	0,20	√			√						√		√													Klánovický les	1		
3b	Vidrholec	50°5'15''	14°40'20''	6,80	0,08	√			√						√		√													Klánovický les	1		
4b	Vidrholec	50°5'16''	14°40'22''	23,45	0,26	√			√						√		√													Klánovický les	1		
5b	Vidrholec	50°5'16''	14°40'22''	4,34	0,05	√			√						√		√													Klánovický les	1		

VYSVĚTLIVKY

a
Souřadnicový systém WGS84

b
P - přirozená; ČP - částečně přirozená; U - umělá

c
Určeno na základě počtu návštěv dané lokality, v případě jedné návštěvy nutno brát zařazení s rezervou

d
T - trvalá; D - dočasná; BV - bez vody

e
O - oválná; K - kruhová; L - ledvinkovitá; P - protáhlá; N - nepravidelná

f
P - průtočná; B - boční (LB - levý břeh, PB - pravý břeh); NZ - nezařazeno

g
r. - rybník

h
ZCHÚ - zvláště chráněné území (VZCHÚ - velkoplošné ch. území, MZCHÚ - maloplošné ch. území); OCHÚ - obecně chráněné území
CHKO - chráněná krajinná oblast; NPP - národní přírodní památka; PR - přírodní rezervace; PP - přírodní památka; Pp - přírodní park; VKP - významný krajinný prvek

i
p. - potok

j
Vznik prohloubením stávající "louže" (Jiří Karneckí, 11. 3. 2015, in verb.)

k
Rybník Martiňák, při němž se nachází tůň č. 80, je napájen také potokem Chvalkou, vzhledem k jeho menšímu významu z pohledu dotace vodou zde uvádím pouze Svěpravický potok

l
PP Komofánské a modránské tůně (platí pro všechny tůně - č. 181-195)

Číslo útvaru	POZNÁMKY K JEDNOTLIVÝM ÚTVARŮM															Datum návštěvy					
	Vegetace ^a					Zvířena	Organický materiál			Zastínění			Průhlednost							Ostatní poznámky ^b	
	Vodní a mokřadní			Travní porost	Řasy		Listí	Dřevní hmota	Posečená rostlinná hmota	Ano	Částečné	Žádné	Dobrá	Omezená							
	Vynořená	Volně plovoucí	Ponořená											Film	Řasy	Zákal					
1	√	√				žáby ^c					√			√	napajedlo pro skot	2.3.2014	11.10.2014	5.2.2015			
2	√						√	√		√			√				2.3.2014	11.10.2014	5.2.2015		
3	√	√		√		žáby ^d				√			√			při pravém břehu nádrže	11.10.2014	5.2.2015			
4							√	√		√			√			zbytky (povodňového) ramene - 1. po proudu potoka	23.2.2014	11.10.2014	21.2.2015		
5							√	√		√			√			zbytky (povodňového) ramene - 2. po proudu potoka	23.2.2014	11.10.2014	21.2.2015		
6							√	√		√			√			zbytky (povodňového) ramene - 3. po proudu potoka	23.2.2014	11.10.2014	21.2.2015		
7							√	√		√			√				11.10.2014	21.2.2015			
8							√			√			√			dále od potoka	11.10.2014	21.2.2015			
9							√			√			√			blíže k potoku	11.10.2014	21.2.2015			
10							√	√		√			√			pod technickým opevněním koryta toku	11.10.2014	21.2.2015			
11		√					√			√			√				25.12.2013	11.10.2014	21.2.2015		
12							√			√			√				11.10.2014	21.2.2015			
13				√			√			√			√			u cesty	18.10.2014				
14				√	√	nítěnky ^d	√			√			√			více proti proudu oproti č. 149	18.10.2014	14.2.2015			
15	√	√		√	√	žáby ^d	√			√			√			odtok do cestního příkopu - voda přepadá do upraveného koryta toku	18.10.2014	14.2.2015			
16	√	√		√	√	žáby ^d	√			√			√				18.10.2014	14.2.2015			
17							√	√		√			√				18.10.2014	14.2.2015			
18							√			√			√				25.10.2014				
19							√			√			√			zbytky (původního) ramene - 1. proti proudu potoka	25.10.2014				
20				√			√			√			√			zbytky (původního) ramene - 2. proti proudu potoka	25.10.2014				
21				√			√			√			√			zbytky (původního) ramene - 3. proti proudu potoka	25.10.2014				
22							√			√			√			zbytky (původního) ramene - 4. proti proudu potoka	25.10.2014				
23							√	√		√			√				25.10.2014				
24							√	√		√			√		√	3. proti proudu potoka	25.10.2014				
25							√	√		√			√			2. proti proudu potoka	25.10.2014				
26				√			√	√		√			√			1. proti proudu potoka	25.10.2014				
27							√	√		√			√			4. proti proudu potoka; splaveniny	25.10.2014				
28							√	√		√			√				25.10.2014				
29							√	√		√			√			před mostkem proti proudu potoka mezi kořeny stromu	25.10.2014				
30				√			√	√		√			√			za mostkem proti proudu potoka	25.10.2014				
31				√			√	√		√			√				25.10.2014				
32							√	√		√			√			3. proti proudu potoka	25.10.2014				
33							√	√		√			√			4. proti proudu potoka	25.10.2014				
34							√	√		√			√			2. proti proudu potoka; splaveniny	25.10.2014				
35							√			√			√			1. proti proudu potoka	25.10.2014				
36							√	√		√			√			pozůstatky technického opevnění koryta toku	21.3.2014	25.10.2014			
37							√	√		√			√			pod březou	25.10.2014				
38				√	√	žáby, potápníci	√			√				√			1.11.2014				
39							√			√			√			u rozpadlého mostku	8.11.2014				
40							√	√		√			√			znečištění odpadem	8.11.2014				

Číslo útvaru	POZNÁMKY K JEDNOTLIVÝM ÚTVARŮM															Datum návštěvy						
	Vegetace ^a					Zvířena	Organický materiál			Zastínění			Průhlednost							Ostatní poznámky ^b		
	Vodní a mokřadní			Travní porost	Řasy		Listí	Dřevní hmota	Posečená rostlinná hmota	Ano	Částečné	Žádné	Dobrá	Omezená								
	Vynořená	Volně plovoucí	Ponořená											Film	Řasy						Zákal	
41							√	√			√		√			pozůstatek náhonu Tůmova mlýna	8.11.2014					
42							√	√		√					√			8.11.2014				
43							√			√			√		√			15.11.2014				
44							√				√							15.11.2014				
45	√		√				√				√						v přítokové zóně nádrže	17.11.2014				
46							√				√		√					16.2.2014	17.11.2014			
47							√			√					√		2. proti proudu potoka	16.2.2014	17.11.2014			
48							√			√		√					1. proti proudu potoka	16.2.2014	17.11.2014			
49							√	√			√	√						16.2.2014	17.11.2014			
50							√	√		√					√		1. proti proudu potoka	16.2.2014	17.11.2014			
51							√	√		√		√		√	√		2. proti proudu potoka	16.2.2014	17.11.2014			
52							√	√		√		√					3. proti proudu potoka	16.2.2014	17.11.2014			
53							√	√			√	√						8.2.2014	22.11.2014			
54	√				√		√				√	√						8.2.2014	22.11.2014			
55											√						plocha pro max. hladinu vody	8.2.2014	22.11.2014			
56	√			√			√	√			√				√		přibližná plocha	8.2.2014	22.11.2014			
57	√				√	pulci ^c					√				√			4.1.2014	22.11.2014			
58											√				√		1. po proudu potoka; nově vybudovaná	22.11.2014				
59											√				√		2. po proudu potoka; nově vybudovaná	22.11.2014				
60				√			√	√		√			√				1. proti proudu potoka	1.3.2014	22.11.2014			
61				√			√	√		√			√				2. proti proudu potoka	22.11.2014				
62	√						√	√		√		√						1.3.2014	22.11.2014			
63					√		√				√				√		nově vybudovaná	29.11.2014				
64							√	√			√		√		√		nově vybudovaná	29.11.2014				
65								√			√		√		√		nově vybudovaná	29.11.2014				
66					√			√			√	√					nově vybudovaná	29.11.2014				
67	√	√					√	√			√	√					znečištění odpadem	9.2.2014	29.11.2014			
68					√			√			√	√						9.2.2014	29.11.2014	5.3.2015		
69	√				√			√			√			√				9.2.2014	29.11.2014	5.3.2015		
70				√	√			√			√			√				9.2.2014	29.11.2014	5.3.2015		
71		√		√							√	√						9.2.2014	29.11.2014	5.3.2015		
72	√	√		√				√			√	√					širší oproti č. 165	9.2.2014	29.11.2014	5.3.2015		
73											√				√		plocha dle URL 6	9.2.2014	29.11.2014	5.3.2015		
74	√		√			potápnici ^d					√	√					za č. 73 - 1. po proudu potoka	29.11.2014	5.3.2015			
75	√		√			potápnici ^d					√	√					za č. 73 - 2. po proudu potoka	29.11.2014	5.3.2015			
76	√		√								√	√					za č. 73 - 3. po proudu potoka	29.11.2014	5.3.2015			
77	√										√	√					plocha dle URL 6	9.2.2014	29.11.2014	5.3.2015		
78		√					√	√			√				√		v odtokové zóně nádrže	15.2.2014	29.11.2014	5.3.2015		
79							√	√		√					√		v odtokové zóně nádrže	15.2.2014	29.11.2014	5.3.2015		
80	√			√						√		√					v přítokové zóně nádrže	14.3.2014	29.11.2014			

Číslo útvaru	POZNÁMKY K JEDNOTLIVÝM ÚTVARŮM															Datum návštěvy						
	Vegetace ^a					Zvířena	Organický materiál			Zastínění			Průhlednost							Ostatní poznámky ^b		
	Vodní a mokřadní			Travní porost	Řasy		Listí	Dřevní hmota	Posečená rostlinná hmota	Ano	Částečné	Žádné	Dobrá	Omezená								
	Vynořená	Volně plovoucí	Ponořená											Film	Řasy	Zákal						
81											√		√			nově vybudovaná; v přítokové zóně nádrže	30.11.2014					
82	√														√	v odtokové zóně nádrže	30.11.2014					
83	√												√			v odtokové zóně nádrže	30.11.2014					
84		√		√					√							souřadnice (středu) dle URL 6	14.3.2014	30.11.2014				
85	√												√		√	souřadnice (středu) a plocha dle URL 6; v přítokové zóně nádrže	30.11.2014					
86	√												√		√	souřadnice (středu) a plocha dle URL 6; v přítokové zóně nádrže	30.11.2014					
87	√												√		√	souřadnice (středu) a plocha dle URL 6; v přítokové zóně nádrže	14.3.2014	30.11.2014				
88	√						√	√					√			1. proti proudu potoka (myšleně); při levém břehu nádrže	30.8.2014	30.11.2014				
89	√			√	√		√	√					√			2. proti proudu potoka (myšleně); při levém břehu nádrže	30.8.2014	30.11.2014				
90							√	√		√		√										
91	√	√		√			√	√				√				při pravém břehu nádrže	15.2.2014	6.12.2014				
92							√	√		√		√				zbytky (původního) ramene - 2. po proudu potoka	28.12.2013	7.12.2014				
93							√	√		√					√	zbytky (původního) ramene - 3. po proudu potoka	28.12.2013	7.12.2014				
94							√	√		√		√				zbytky (původního) ramene - 4. po proudu potoka	28.12.2013	7.12.2014				
95							√	√		√		√				zbytky (původního) ramene - 1. po proudu potoka	28.12.2013	7.12.2014				
96							√					√										
97	√	√						√				√				pás tůň (původní koryto Rokytky) - 1. po proudu revitalizovaného toku	24.12.2014	5.3.2015				
98	√	√					√	√							√	pás tůň (původní koryto Rokytky) - 2. po proudu revitalizovaného toku	24.12.2014	5.3.2015				
99	√	√						√				√				pás tůň (původní koryto Rokytky) - 3. po proudu revitalizovaného toku	24.12.2014	5.3.2015				
100	√	√						√							√	pás tůň (původní koryto Rokytky) - 4. po proudu revitalizovaného toku	24.12.2014	5.3.2015				
101	√	√						√							√	pás tůň (původní koryto Rokytky) - 5. po proudu revitalizovaného toku	24.12.2014	5.3.2015				
102	√	√						√							√	pás tůň (původní koryto Rokytky) - 6. po proudu revitalizovaného toku	24.12.2014	5.3.2015				
103	√	√						√				√				pás tůň (původní koryto Rokytky) - 7. po proudu revitalizovaného toku	24.12.2014	5.3.2015				
104	√				√			√				√			√	pás tůň (původní koryto Rokytky) - 8. po proudu revitalizovaného toku	24.12.2014	5.3.2015				
105	√						√	√		√					√	původní koryto Hostavického p.	26.12.2014					
106	√			√			√	√		√					√	původní koryto Hostavického p.; znečištění odpadem	26.12.2014					
107							√	√		√					√	původní koryto Hostavického p.; znečištění odpadem	26.12.2014					
108																1. po proudu potoka (myšleně), v přítokové zóně nádrže; tvar a plocha z obr. 41	19.9.2014	10.1.2015				
109																2. po proudu potoka (myšleně), v přítokové zóně nádrže; tvar a plocha z obr. 41	19.9.2014	10.1.2015				
110							√	√		√		√				pod BP Podleského rybníka	26.4.2014	17.1.2015				
111	√						√					√			√	boční umístění - vzhledem k obtokové stoce rybníka Vodice	26.4.2014	17.1.2015				
112	√			√			√	√		√					√	v přítokové zóně nádrže	26.4.2014	17.1.2015	19.2.2015			
113		√					√	√		√		√				Prknovka	17.1.2015					
114							√	√		√		√				Prknovka	17.1.2015					
115	√	√		√		čolci ^d	√	√		√					√	souřadnice (středu) dle URL 7; silný vliv člověka (navážky, žel. trať)	4.4.2014	24.1.2015				
116	√		√				√	√				√			√	souřadnice (středu) a plocha dle URL 5; relikt přítoku (v podobě "starého ramene"; URL 1)	31.1.2015					
117		√					√	√		√					√	znečištění, pach sirovodíku	31.1.2015					
118	√			√			√	√				√			√	souřadnice (středu) a plocha dle URL 5; staré rameno; znečištění	31.1.2015					
119	√			√	√					√		√				souřadnice (středu) dle URL 7; mezi Sladkovským rybníkem a Jordánem	11.10.2014	5.2.2015				
120	√							√				√				pod ZOO; na koncentrační hráze	2.1.2014	6.2.2015				

Číslo útvaru	POZNÁMKY K JEDNOTLIVÝM ÚTVARŮM															Datum návštěvy					
	Vegetace ^a					Zvířena	Organický materiál			Zastínění			Průhlednost								Ostatní poznámky ^b
	Vodní a mokřadní			Travní porost	Řasy		Listí	Dřevní hmota	Posečená rostlinná hmota	Ano	Částečné	Žádné	Dobrá	Omezená							
	Vynořená	Volně plovoucí	Ponořená											Film	Řasy	Zákal					
121	√			√							√	√				Cišařský ostrov; pozůstatky koncentrační hrázky	6.2.2015				
122	√			√							√	√				Cišařský ostrov; pozůstatky koncentrační hrázky	6.2.2015				
123	√			√	√		√		√			√					4.10.2014	7.2.2015			
124				√			√	√		√		√					8.3.2014	4.10.2014	7.2.2015		
125							√	√	√						√		4.10.2014	7.2.2015			
126				√			√	√	√						√		4.10.2014	7.2.2015			
127				√			√	√	√			√					4.10.2014	7.2.2015			
128				√			√	√	√			√				pravý břeh drobnějšího ze dvou ramen potoka	4.10.2014	7.2.2015			
129							√	√	√			√					7.2.2015				
130							√	√	√			√					7.2.2015				
131							√	√	√			√				pod vyvráceným stromem	4.10.2014	7.2.2015			
132							√	√	√			√				1. po proudu potoka	4.10.2014	7.2.2015			
133							√	√	√			√				2. po proudu potoka	4.10.2014	7.2.2015			
134	√	√	√	√	√	potápnici ^e		√			√				√	plocha z obr. 31 (odshora dolů)	31.12.2013	14.2.2014	8.3.2014	4.10.2014	7.2.2015
135	√	√		√	√					√					√	plocha z obr. 31 (odshora dolů)	31.12.2013	14.2.2014	8.3.2014	4.10.2014	7.2.2015
136	√			√			√			√		√				plocha z obr. 31 (odshora dolů)	31.12.2013	14.2.2014	8.3.2014	4.10.2014	7.2.2015
137				√			√	√		√					√	plocha z obr. 31 (odshora dolů)	31.12.2013	14.2.2014	4.10.2014	7.2.2015	
138							√	√		√						plocha z obr. 22 (menší z tůní)	14.2.2014	7.2.2015			
139	√	√		√			√	√		√		√					14.2.2014	7.2.2015			
140					√		√	√		√					√	částečně zazemněná	31.12.2013	8.3.2014	7.2.2015		
141	√			√							√	√				1. po proudu potoka	31.12.2013	8.3.2014	4.10.2014	7.2.2015	
142	√			√							√	√				2. po proudu potoka	31.12.2013	8.3.2014	4.10.2014	7.2.2015	
143	√			√	√	potápnici ^f					√	√					31.12.2013	8.3.2014	4.10.2014	7.2.2015	
144	√			√	√	potápnici ^f					√	√					31.12.2013	8.3.2014	4.10.2014	7.2.2015	
145	√	√		√							√	√					31.12.2013	8.3.2014	4.10.2014	7.2.2015	
146	√				√			√			√				√		31.12.2013	8.3.2014	4.10.2014	7.2.2015	
147	√							√			√				√		31.12.2013	8.3.2014	4.10.2014	7.2.2015	
148				√	√		√	√		√		√					8.3.2014	4.10.2014	7.2.2015		
149							√	√			√	√				zbytky (původního) ramene	14.2.2015				
150					√		√	√	√						√	zbytek (povodňového) ramene; pach sirovodíku	14.2.2015				
151	√			√			√	√		√					√	JZ od Miličovského rybníka; při upraveném korytě toku	15.2.2015				
152	√						√	√	√						√	při JZ okraji Miličovského rybníka; v přítokové zóně nádrže	15.2.2015				
153							√	√		√		√				při JV okraji Homolky; v přítokové zóně nádrže	15.2.2015				
154	√			√							√	√				severní okraj Miličovského rybníka - 1. proti proudu potoka (myšleně)	15.2.2015				
155	√	√		√				√		√		√				severní okraj Miličovského rybníka - 2. proti proudu potoka (myšleně)	15.2.2015				
156	√	√		√				√			√	√				severní okraj Miličovského rybníka - umístěna dále oproti č. 154-5	15.2.2015				
157				√	√		√	√	√			√				Prknovka; silně zazemněná	19.2.2015				
158	√			√	√		√	√		√					√	tvář a plocha dle URL 6	28.2.2015				
159	√	√					√	√		√					√	pach sirovodíku	28.2.2015				
160	√	√	√		√		√	√			√	√				tvář určen na základě pochůzky a URL 6, plocha dle URL 6	28.2.2015				

Číslo útvaru	POZNÁMKY K JEDNOTLIVÝM ÚTVARŮM															Datum návštěvy							
	Vegetace ^a					Zvířena	Organický materiál			Zastínění			Průhlednost							Ostatní poznámky ^b			
	Vodní a mokřadní			Travní porost	Řasy		Listí	Dřevní hmota	Posečená rostlinná hmota	Ano	Částečné	Žádné	Dobrá	Omezená									
	Vynořená	Volně plovoucí	Ponořená											Film	Řasy						Zákal		
161								√			√				√	nově vybudovaná; dále od potoka oproti č. 68	5.3.2015						
162								√			√	√					dále od potoka; nově vybudovaná	5.3.2015					
163								√			√						blíže od potoka; nově vybudovaná	5.3.2015					
164						žížaly					√	√					nově vybudovaná	5.3.2015					
165											√	√					užší oproti č. 72; nově vybudovaná	5.3.2015					
166							√	√		√			√					7.3.2015					
167							√	√		√						√	pod "zahrazením" toku naplaveným org. materiálem	7.3.2015					
168							√	√		√			√					7.3.2015					
169							√	√		√			√				1. proti proudu potoka	7.3.2015					
170							√	√		√			√				2. proti proudu potoka	7.3.2015					
171							√	√		√			√					8.3.2015	15.3.2014				
172							√	√		√			√					8.3.2015					
173								√		√			√				zbytky (původního) ramene	8.3.2015	15.3.2014				
174							√	√		√			√				zbytky (původního) ramene	8.3.2015					
175							√	√			√		√				pod radotínskou lávkou	15.3.2015					
176							√	√			√		√				areál Toulcova dvora	19.3.2015					
177							√	√			√		√				areál Toulcova dvora; blíže k toku	19.3.2015					
178							√	√		√			√				areál Toulcova dvora; dále od toku	19.3.2015					
179	√	√		√			√	√			√	√					areál Toulcova dvora; u starého stromu	19.3.2015					
180					√		√	√			√	√						17.11.2014	19.3.2015				
181	√	√	√	√			√	√			√	√			√		s vyvráceným stromem	5.1.2014	21.3.2015				
182	√		√		√		√	√			√	√						5.1.2014	21.3.2015				
183	√	√	√		√		√	√			√				√			5.1.2014	21.3.2015				
184	√	√	√		√		√	√			√		√		√			5.1.2014	21.3.2015				
185	√	√	√	√	√		√	√			√				√			5.1.2014	21.3.2015				
186	√	√	√	√	√		√	√			√	√						5.1.2014	21.3.2015				
187	√		√	√	√		√	√			√		√		√			5.1.2014	21.3.2015				
188					√		√	√		√			√					5.1.2014	21.3.2015				
189	√			√	√		√	√			√		√		√			5.1.2014	21.3.2015				
190	√	√			√		√	√			√		√		√			21.3.2015					
191	√	√	√	√	√		√	√			√		√		√			5.1.2014	21.3.2015				
192	√	√	√		√		√	√			√	√						5.1.2014	21.3.2015				
193	√	√	√	√			√	√			√				√			5.1.2014	21.3.2015				
194	√			√			√	√			√						znečištění	5.1.2014	21.3.2015				
195	√	√		√			√	√			√				√		původně patrně protáhlá	5.1.2014	21.3.2015				
196											√	√					1. proti proudu řeky; na koncentrační hrázce	21.3.2015					
197	√										√	√					2. proti proudu řeky; na koncentrační hrázce; s vyvráceným stromem	21.3.2015					
198	√	√		√			√	√			√				√		pozůstatek rybníka Chobot	22.3.2015					

Číslo útvaru	POZNÁMKY K JEDNOTLIVÝM ÚTVARŮM															Datum návštěvy							
	Vegetace ^a					Zvířena	Organický materiál			Zastínění			Průhlednost								Ostatní poznámky ^b		
	Vodní a mokřadní			Travní porost	Řasy		Listí	Dřevní hmota	Posečená rostlinná hmota	Ano	Částečné	Žádné	Dobrá	Omezená									
	Vynořená	Volně plovoucí	Ponořená											Film	Řasy	Zákal							
1a	√			√			√	√		√			√				9.3.2014	1.3.2015					
2a	√						√	√		√					√		9.3.2014	1.3.2015				znečištění, pach sirovodíku	
3a	√			√	√		√	√			√						1.3.2015						
4a	√			√			√	√		√			√				9.3.2014	1.3.2015				blíže vstupu do skanzenu; se třemi dřevěnými mostky	
5a		√					√	√			√				√		9.3.2014	1.3.2015				dále od vstupu do skanzenu	
6a	√			√							√	√					1.3.2015						
7a	√			√	√						√	√					1.3.2015						
8a	√			√			√	√				√			√		1.3.2015						
9a							√	√		√		√					9.3.2014	1.3.2015					
10a	√						√	√		√		√					9.3.2014	1.3.2015				s padlým stromem	
11a							√	√		√		√					1.3.2015						
12a							√	√		√		√					1.3.2015						
1b							√	√		√		√					22.3.2015						na místě původního rybníka; nejdále od trati oproti č. 2b a 3b
2b							√	√				√	√				22.3.2015						na místě původního rybníka
3b							√	√				√	√				22.3.2015						na místě původního rybníka, částečně zazemněná; nejbliže k trati oproti č. 1b a 2b
4b							√	√				√	√				22.3.2015						na místě původního rybníka
5b							√	√		√		√					22.3.2015						na místě původního rybníka; jihovýchodně od č. 4b

Pozn.: Výše uvedené bylo určeno v případě více návštěv při poslední pochůzce (pokud není stanoveno jinak).

VYSVĚTLIVKY

^a Vegetace určována (vizuálně) jen z obecného hlediska - ponořená pouze tehdy, pokud to stav lokality umožňoval

^b Souřadnice, plocha, umístění - poznámky k příloze č. 6

^c Při druhé návštěvě

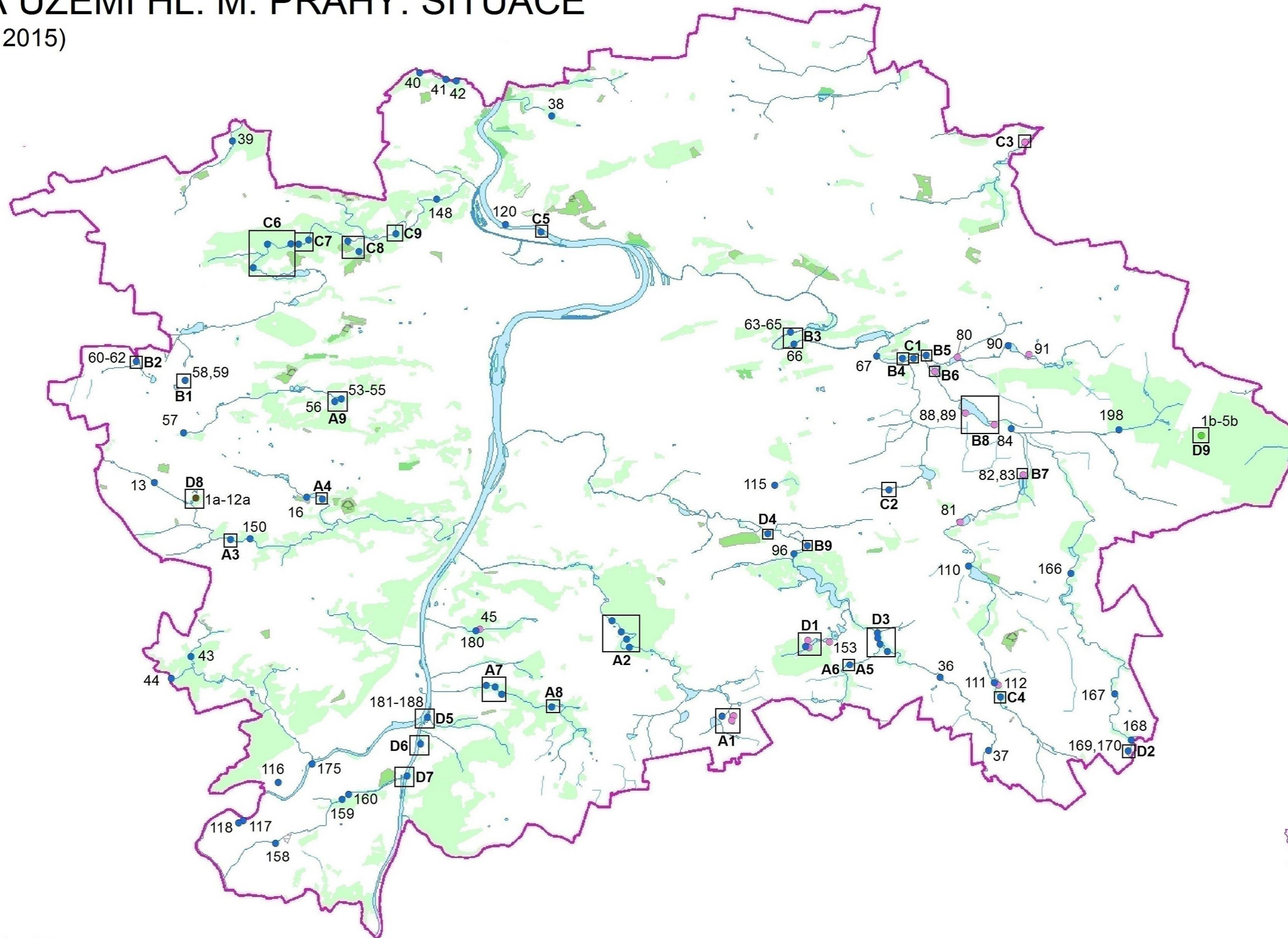
^d Při první návštěvě

^e Při čtvrté návštěvě

^f Při třetí návštěvě

TŮŇ NA ÚZEMÍ HL. M. PRAHY. SITUACE

(stav k březnu 2015)



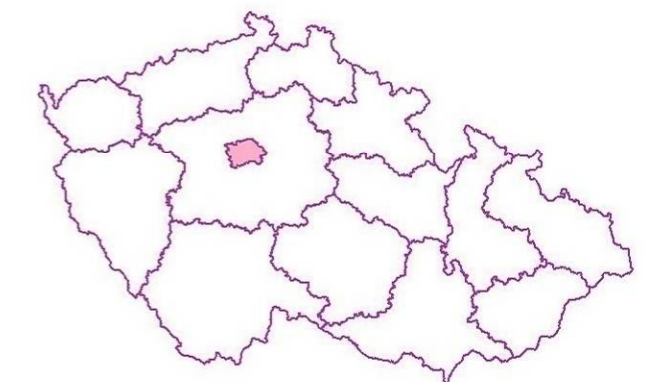
- LEGENDA**
- Tůň
- při tocích
 - při nádržích
 - Řepora
 - Vidrholec
- D1 □ výřezy (viz List 2-5)
- hranice Velké Prahy
- Vodní toky a plochy
- vodní tok
 - vodní kanál
 - plavební komora
 - vodní plocha
 - močál
- Vegetace
- les
 - sad
 - keře
 - vinice, chmelnice

1:40 000



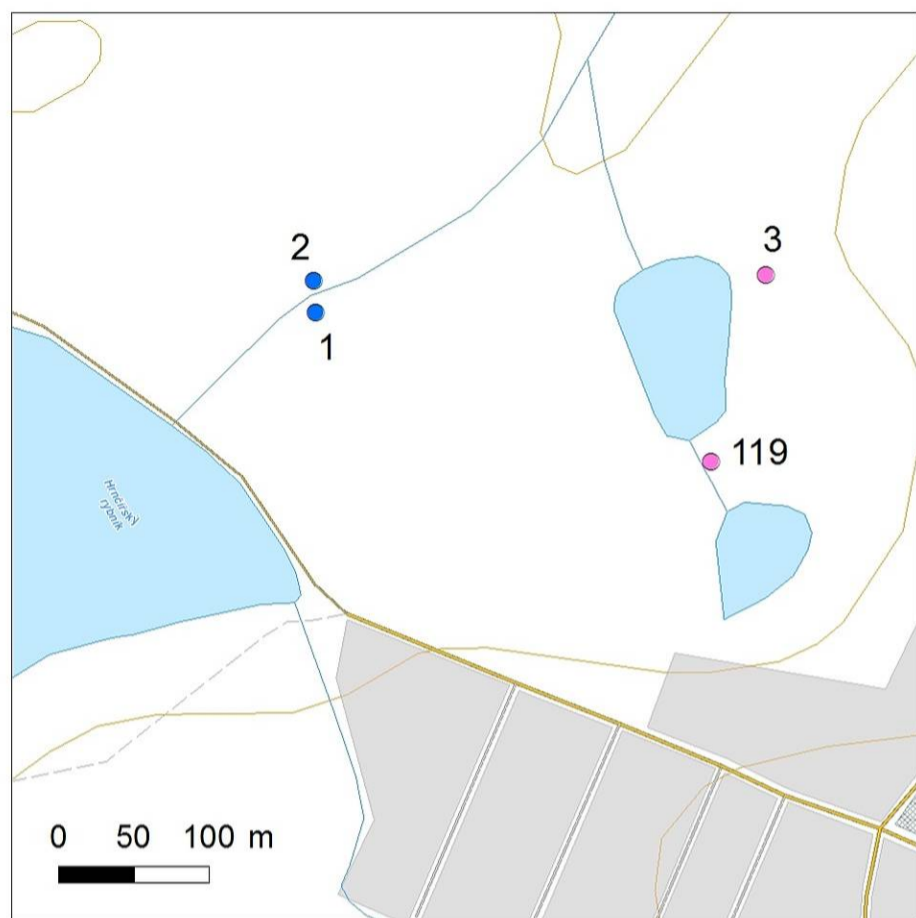
Souřadnicový systém: S-JTSK
 Podkladová data: CENIA (URL 30)
 Vlastní data: Vojtěch BARÁK, Praha © 2013-2015

Poznámky:
 Výřezy jsou pouze schématické.
 Tůň s chybějícím číselným označením se nacházejí v příslušných výřezech - viz List 2-5.
 Tůň v případě vícečetného číslování jsou blíže rozlišeny v jednotlivých výřezech.

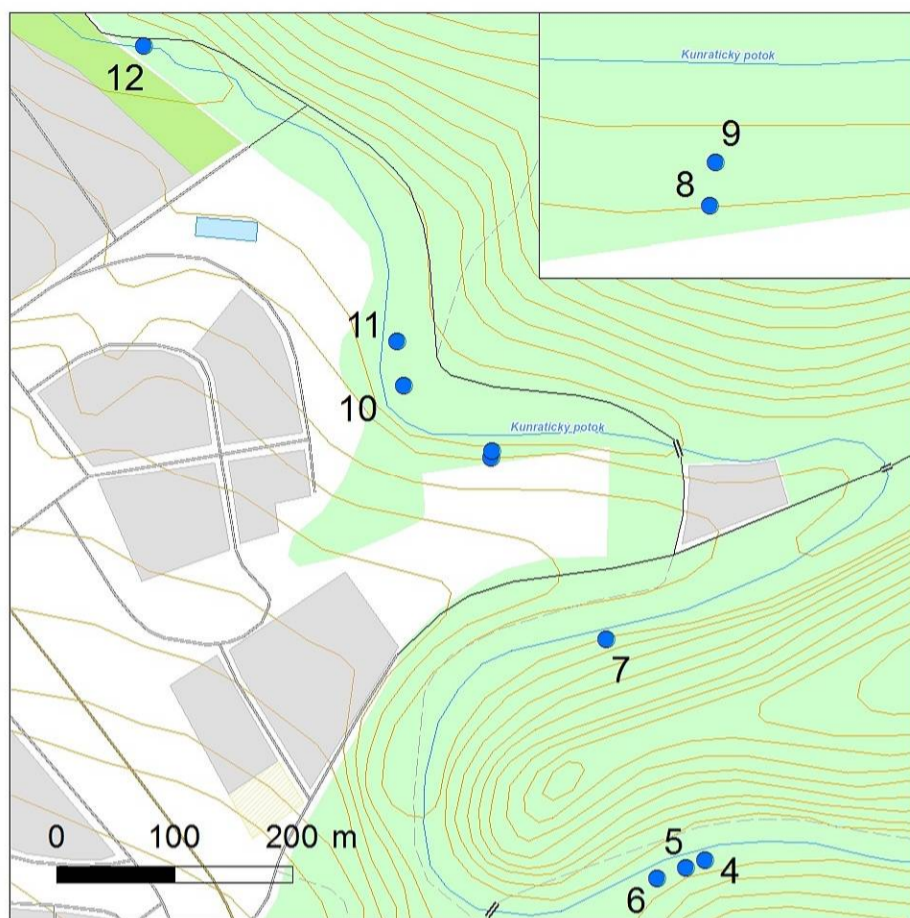


TŮNĚ NA ÚZEMÍ HL. M. PRAHY. VÝŘEZY A1-A9

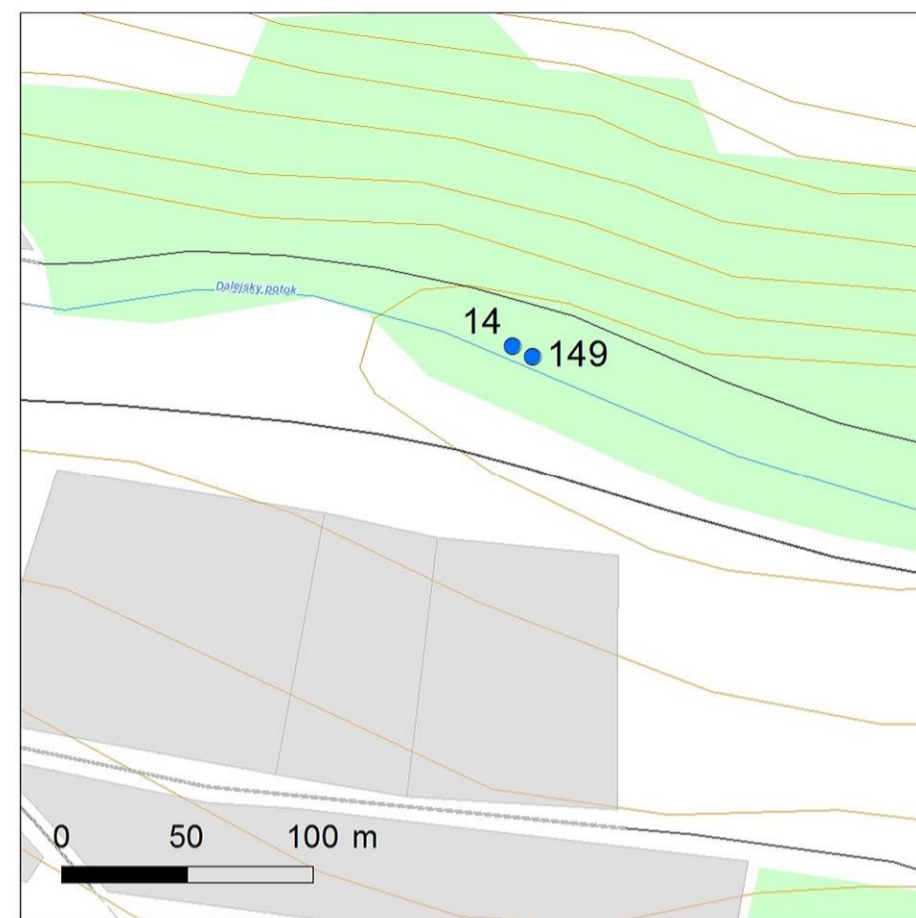
A1. Hrnčírské louky



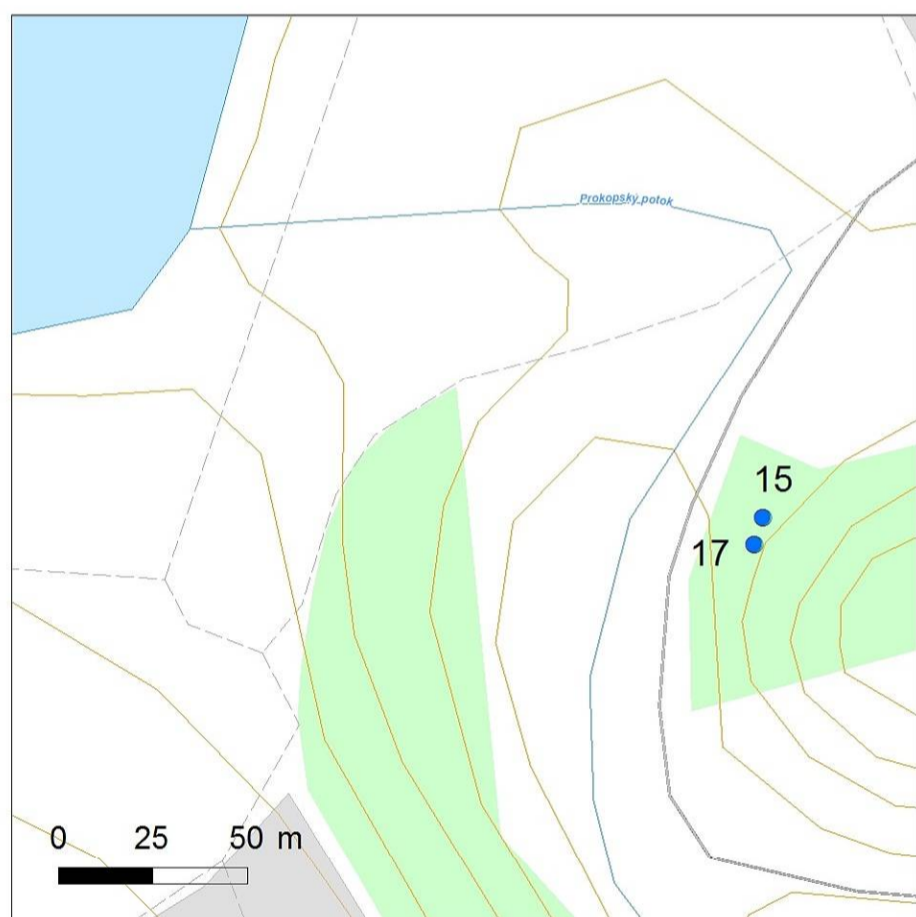
A2. Krčský les



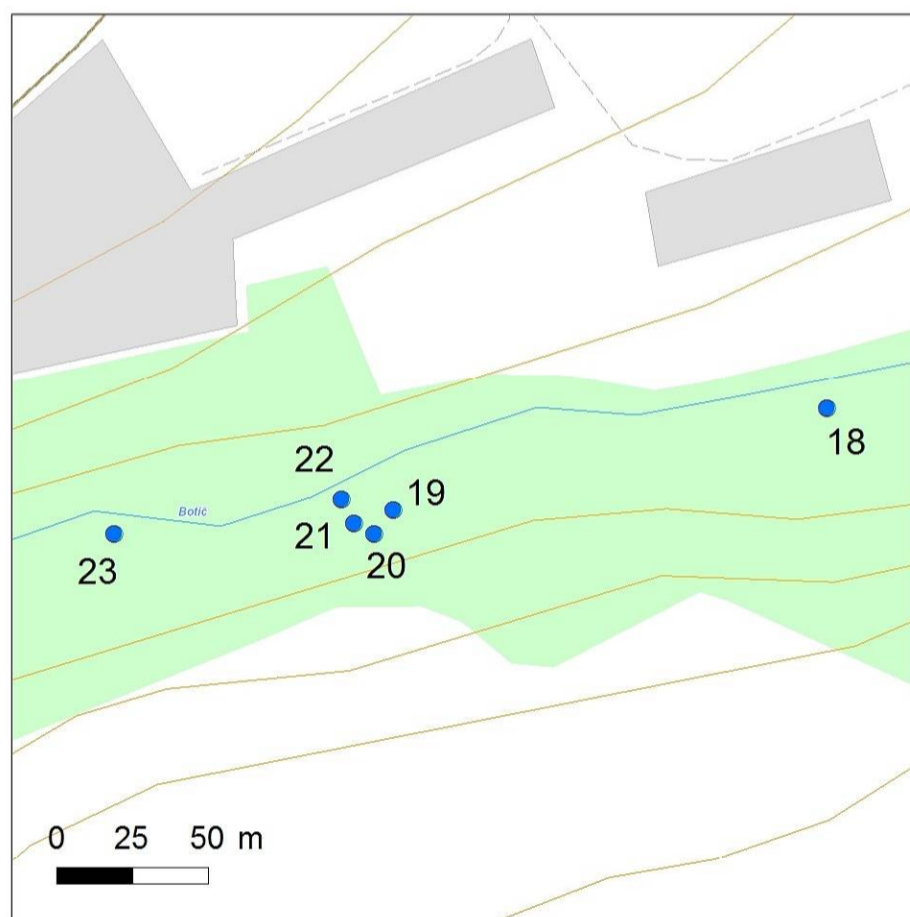
A3. Dalejské údolí



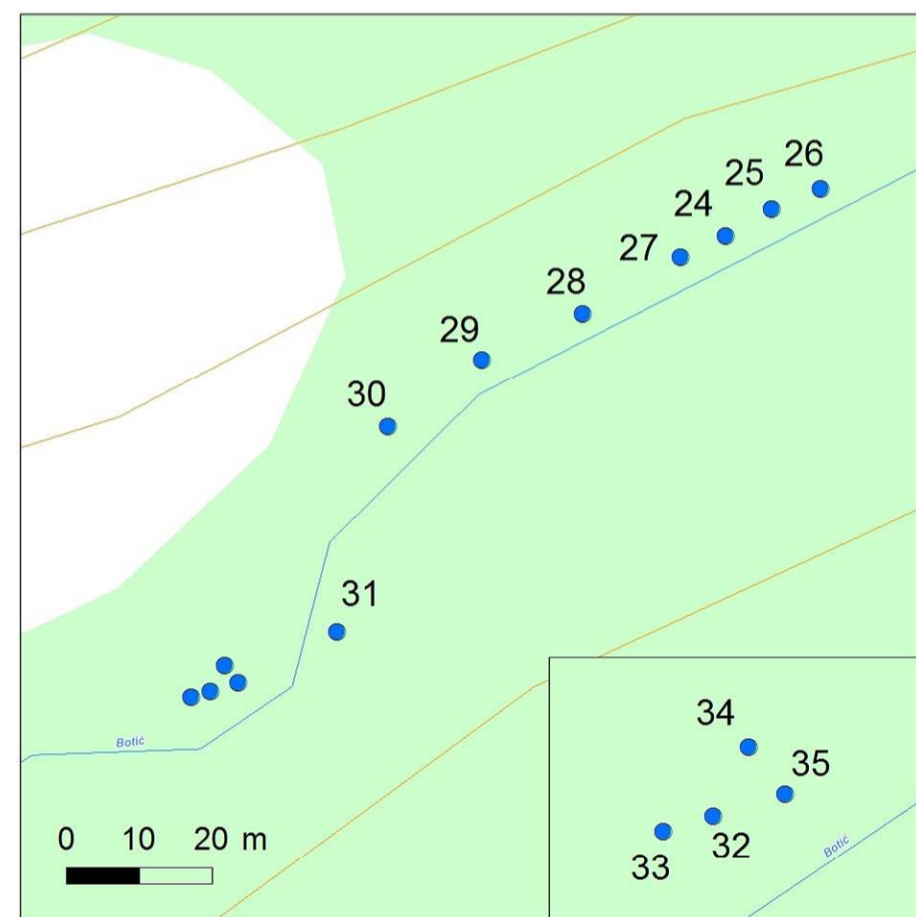
A4. Okolí Prokopského potoka



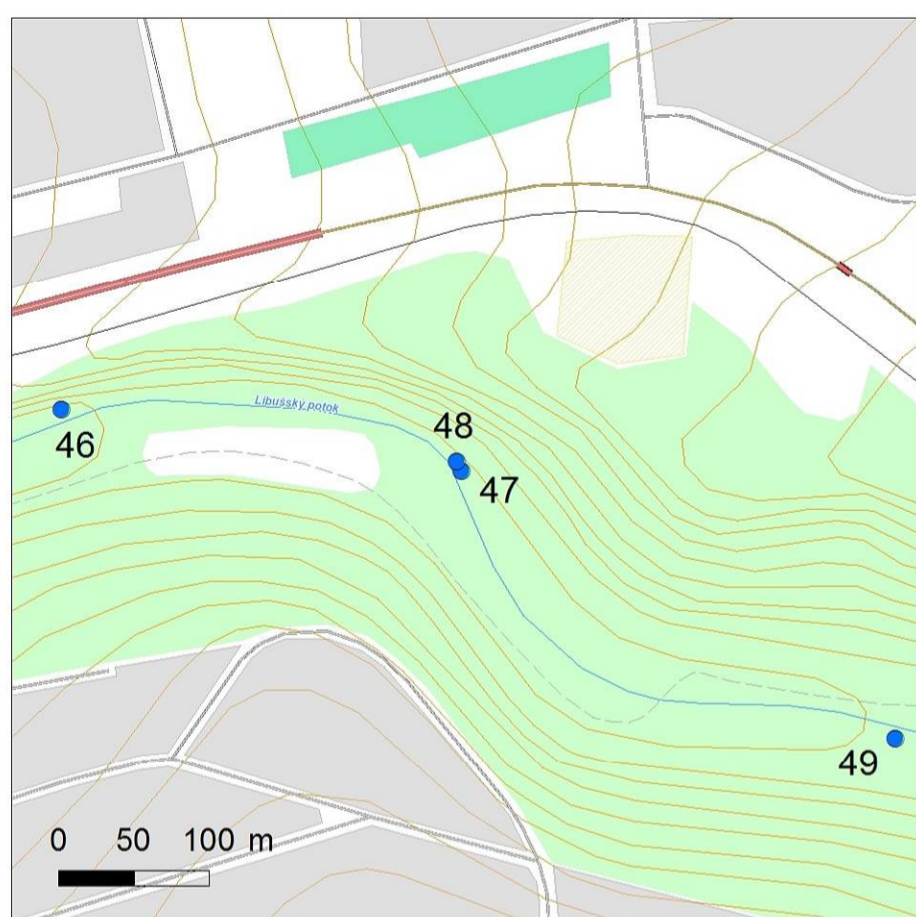
A5. Okolí Botiče 1



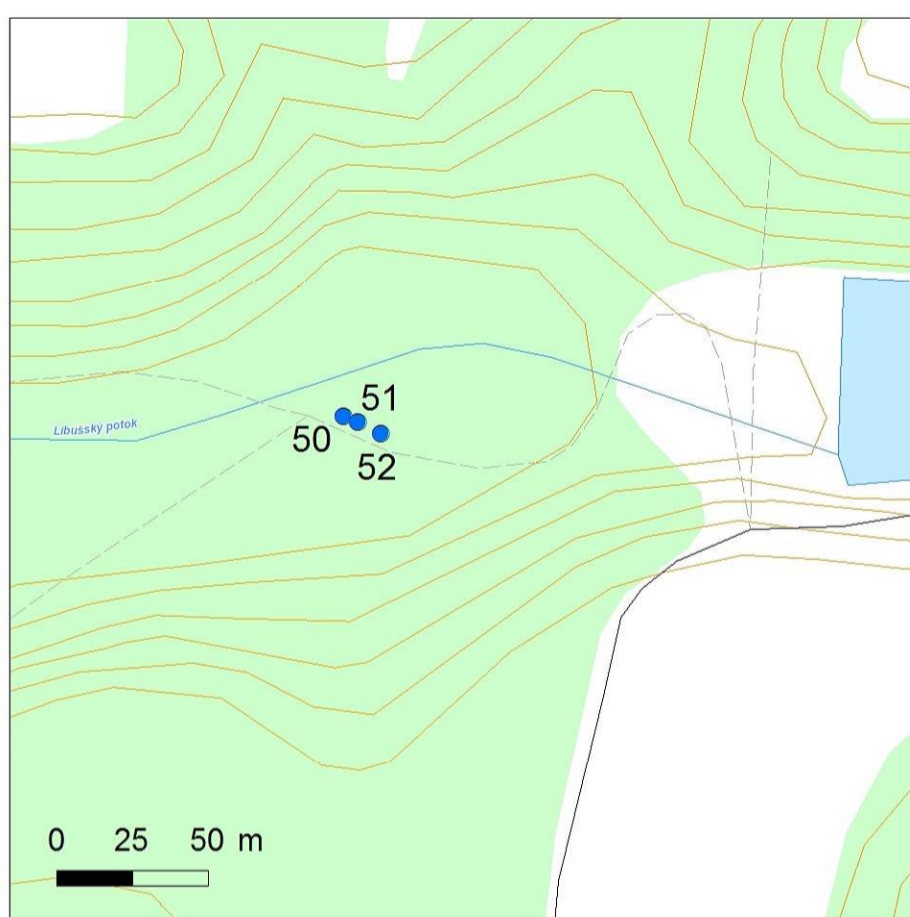
A6. Okolí Botiče 2



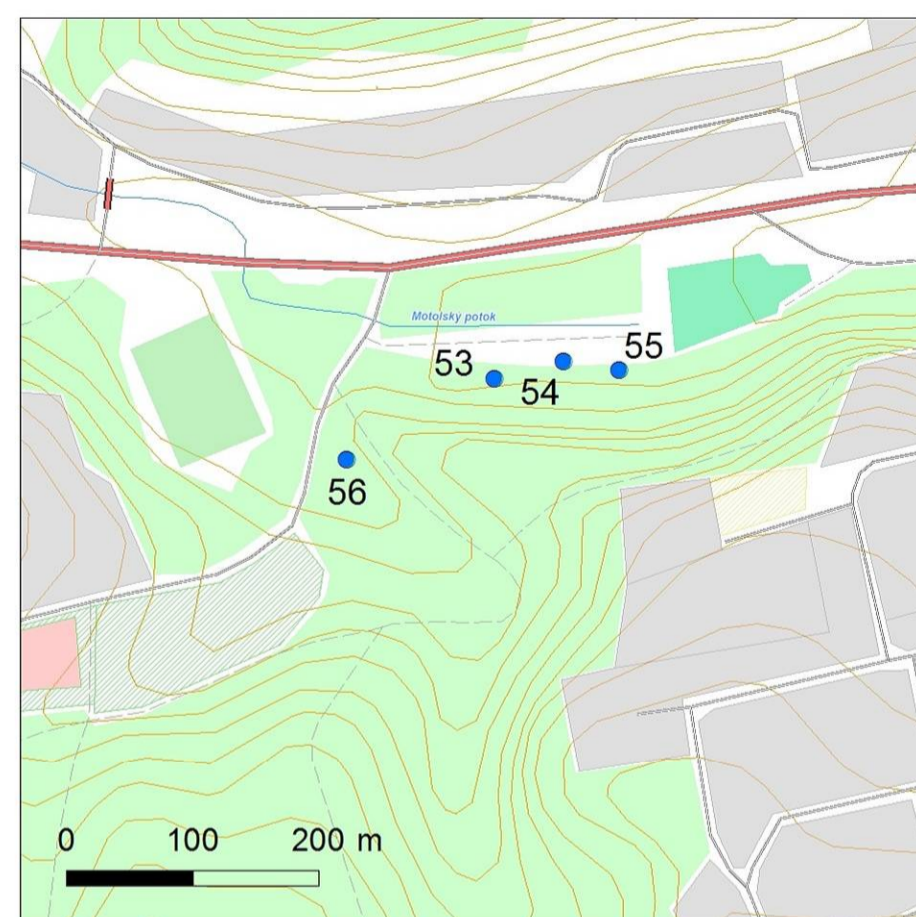
A7. Modřanská rokle 1



A8. Modřanská rokle 2



A9. Cibulka



LEGENDA

Tůně

- při tocích
- při nádržích

Vodní toky a plochy

- vodní tok
- vodní plocha

Reliéf

- vrstevnice (5 m)

Vegetace

- les

Komunikace

(bez bližšího rozlišení)

-
-
-

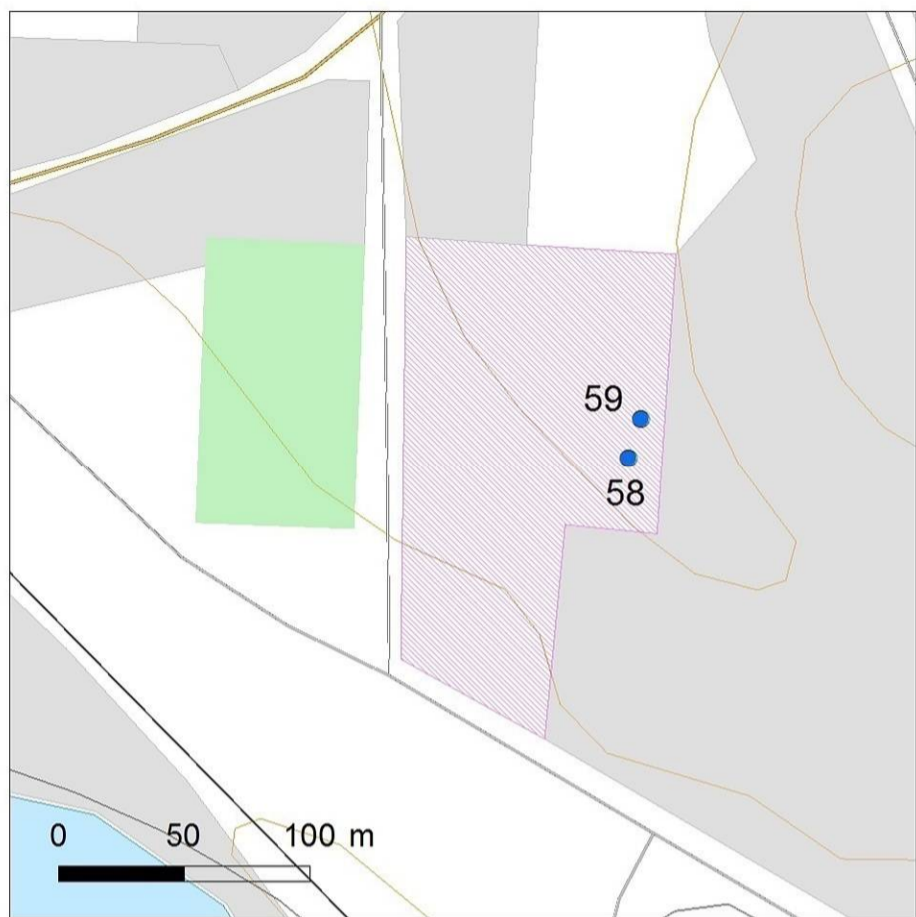
Zástavba

(bez bližšího rozlišení)

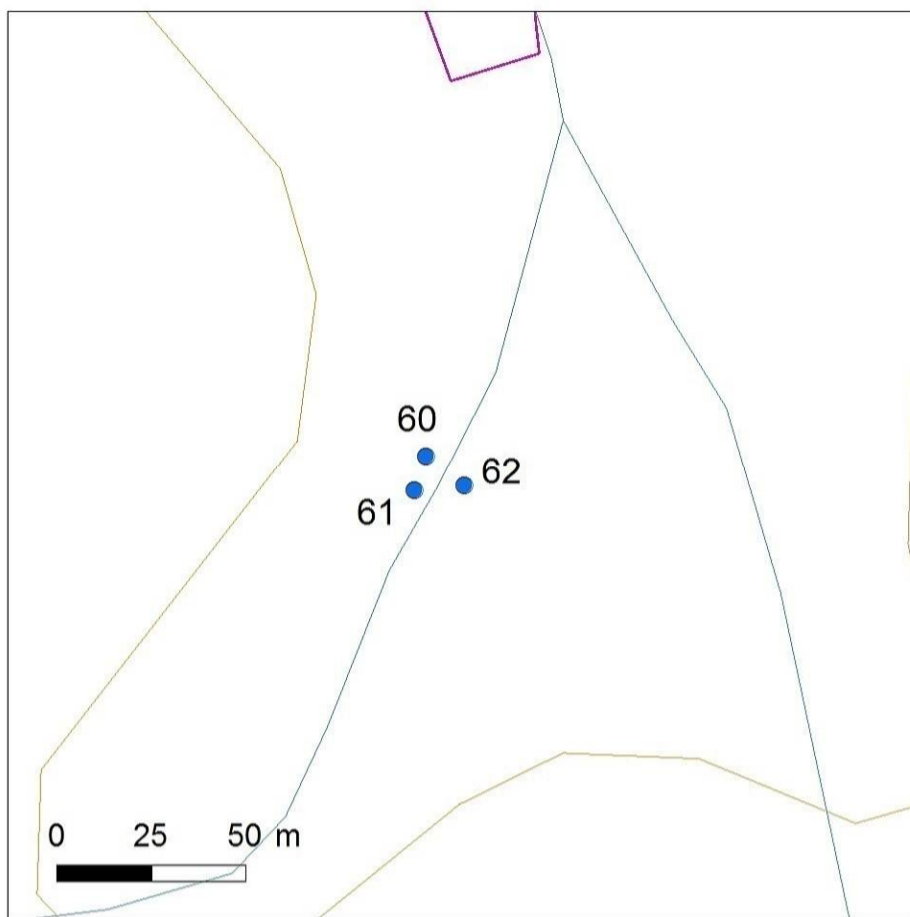
-
-
-

TŮNĚ NA ÚZEMÍ HL. M. PRAHY. VÝŘEZY B1-B9

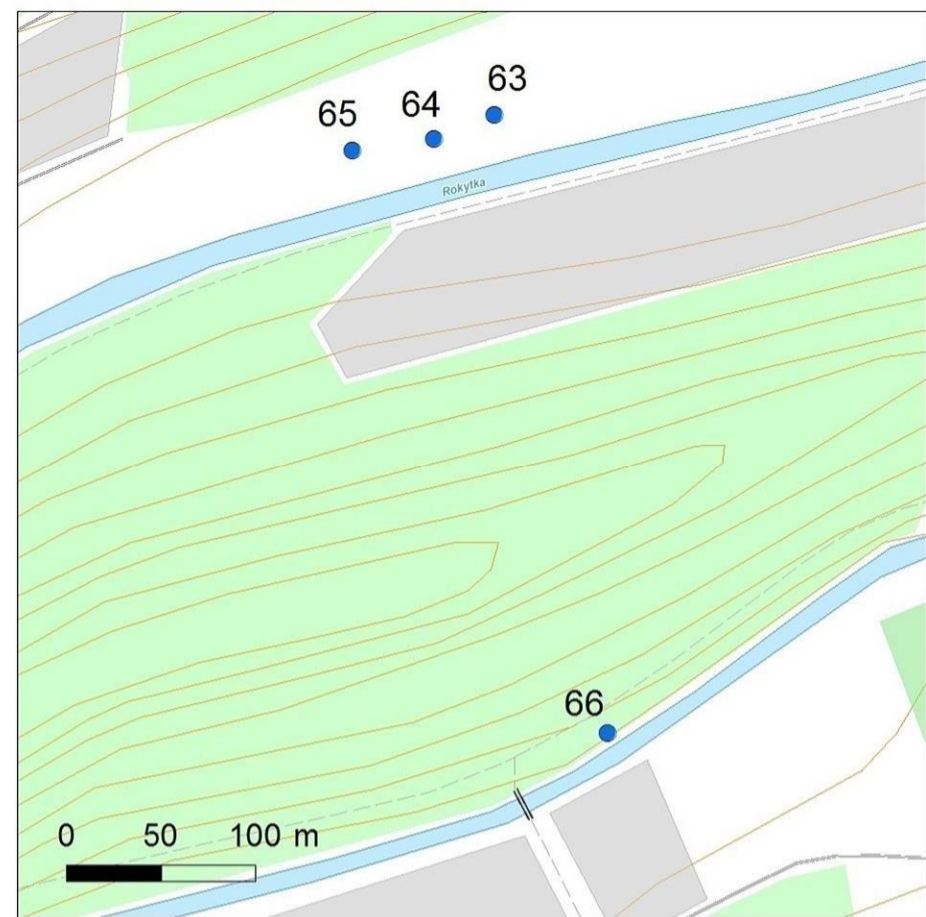
B1. Řeřpský potok



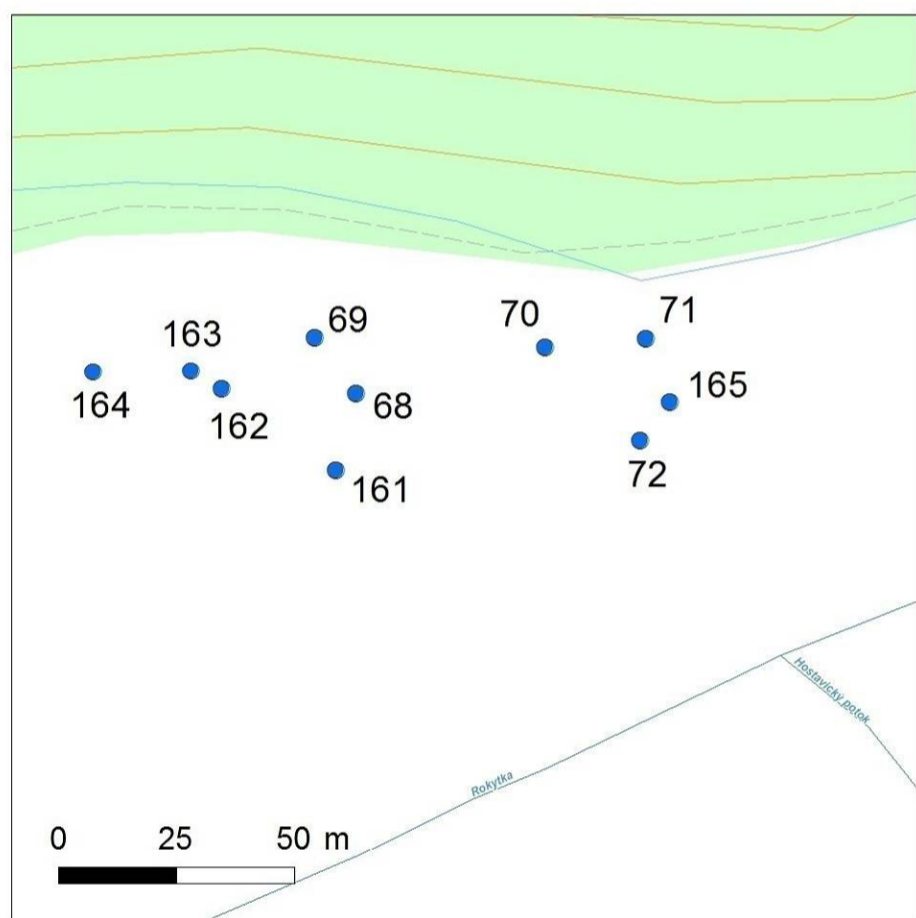
B2. Sobínský potok



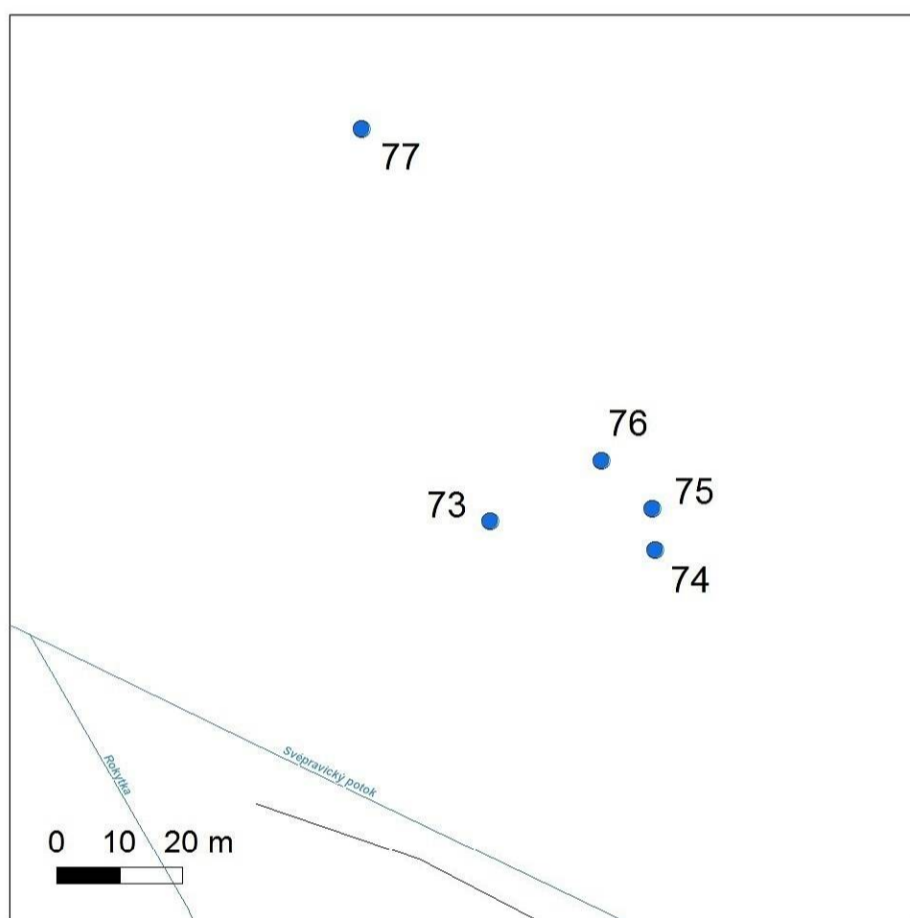
B3. Rokytky nad Hořejším ryb.



B4. Čihadla 1



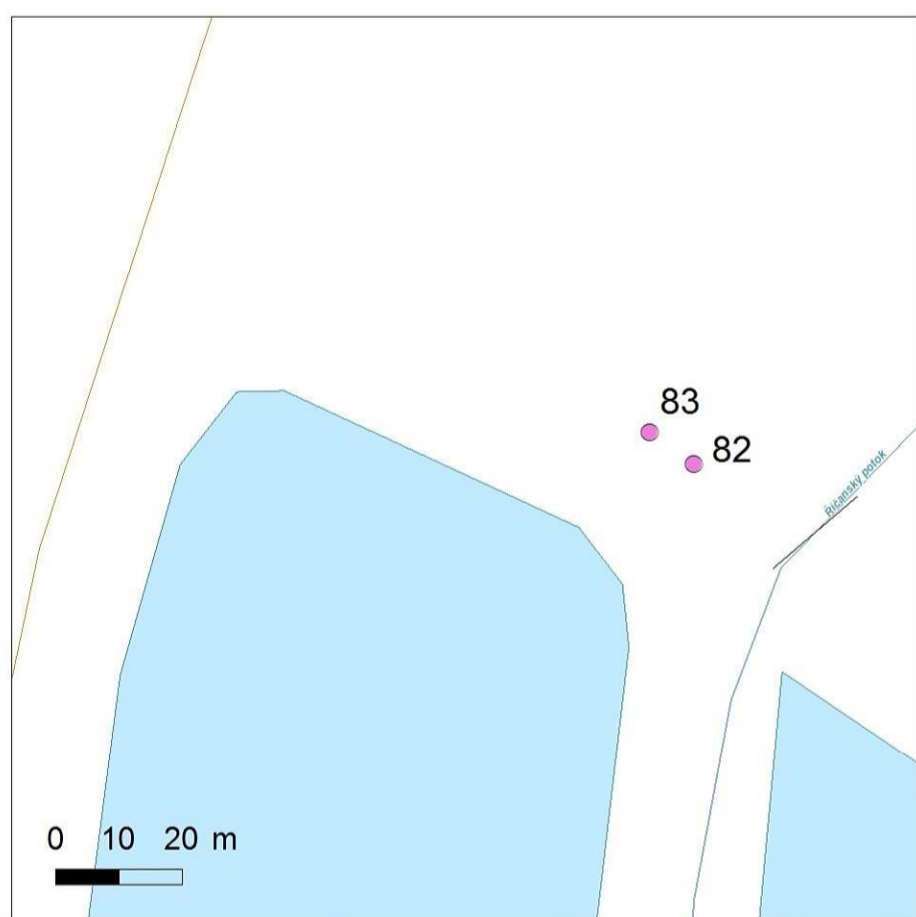
B5. Čihadla 2



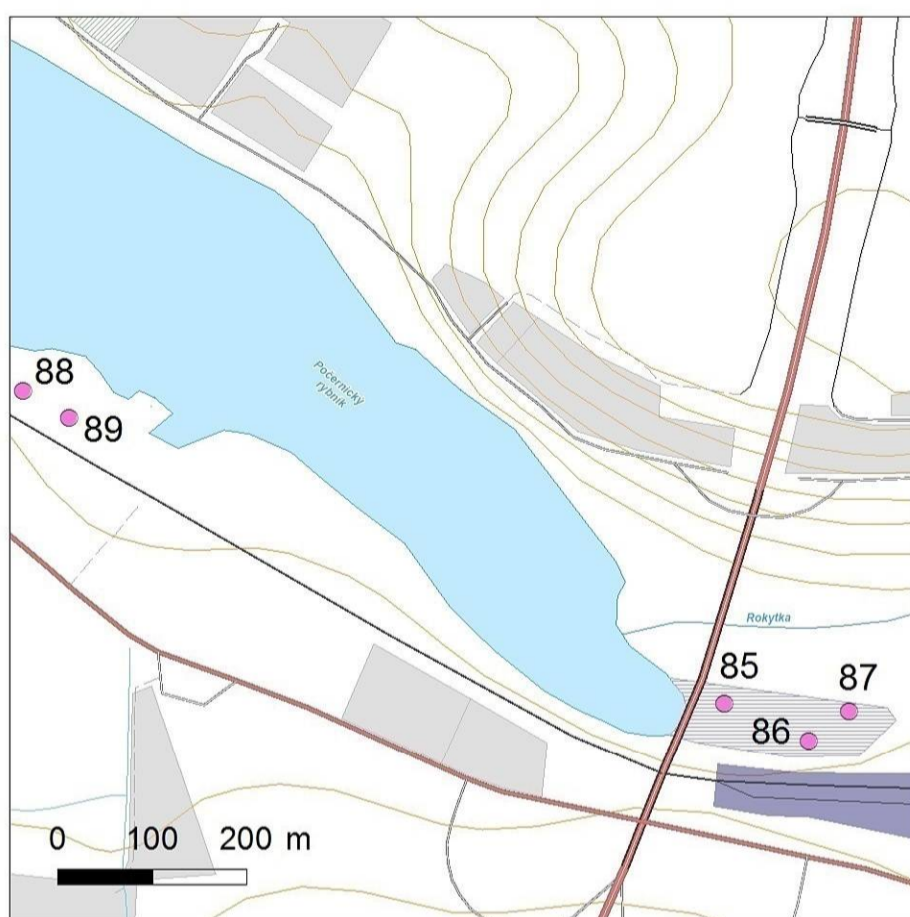
B6. V pískovně



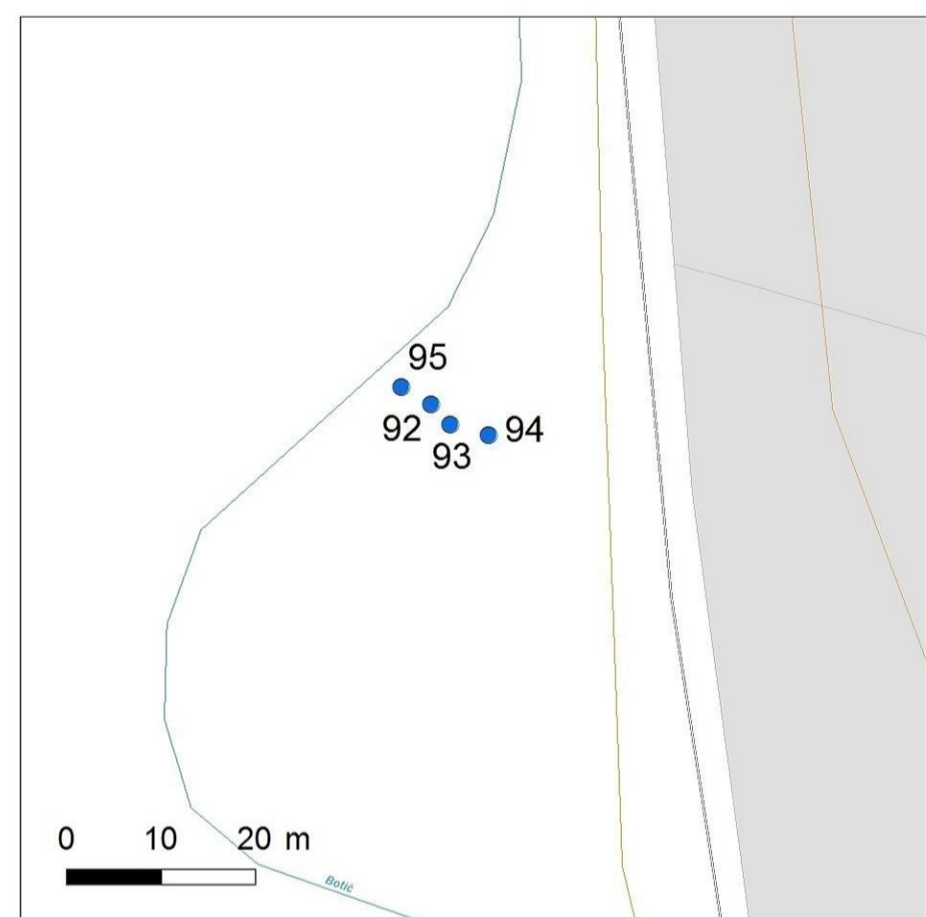
B7. Lítožnice



B8. Velký počernický rybník



B9. Okolí Botiče 3



LEGENDA

Tůně

- při tocích
- při nádržích

Vodní toky a plochy

- vodní tok
- vodní plocha
- močál

- hranice Velké Prahy

Reliéf

- vrstevnice (5 m)

Vegetace

- les

Komunikace

(bez bližšího rozlišení)

-
-
-

Zástavba

(bez bližšího rozlišení)

-
-
-

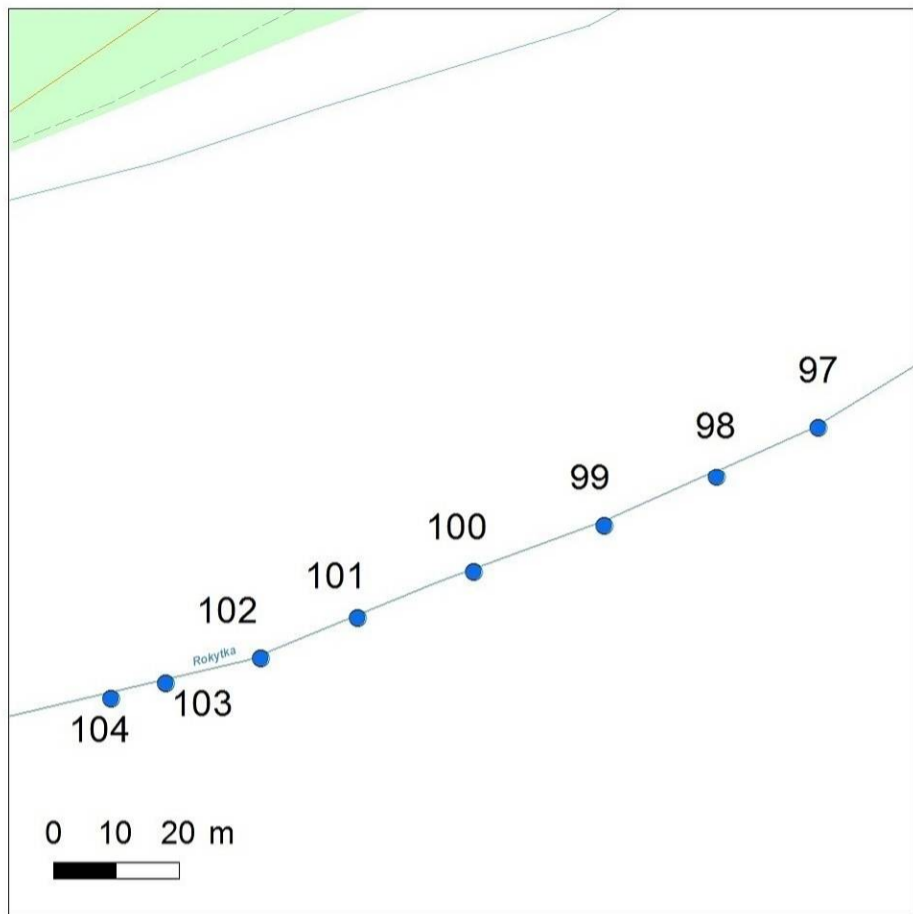
Souřadnicový systém: S-JTSK

Podkladová data: CENIA (URL 30)

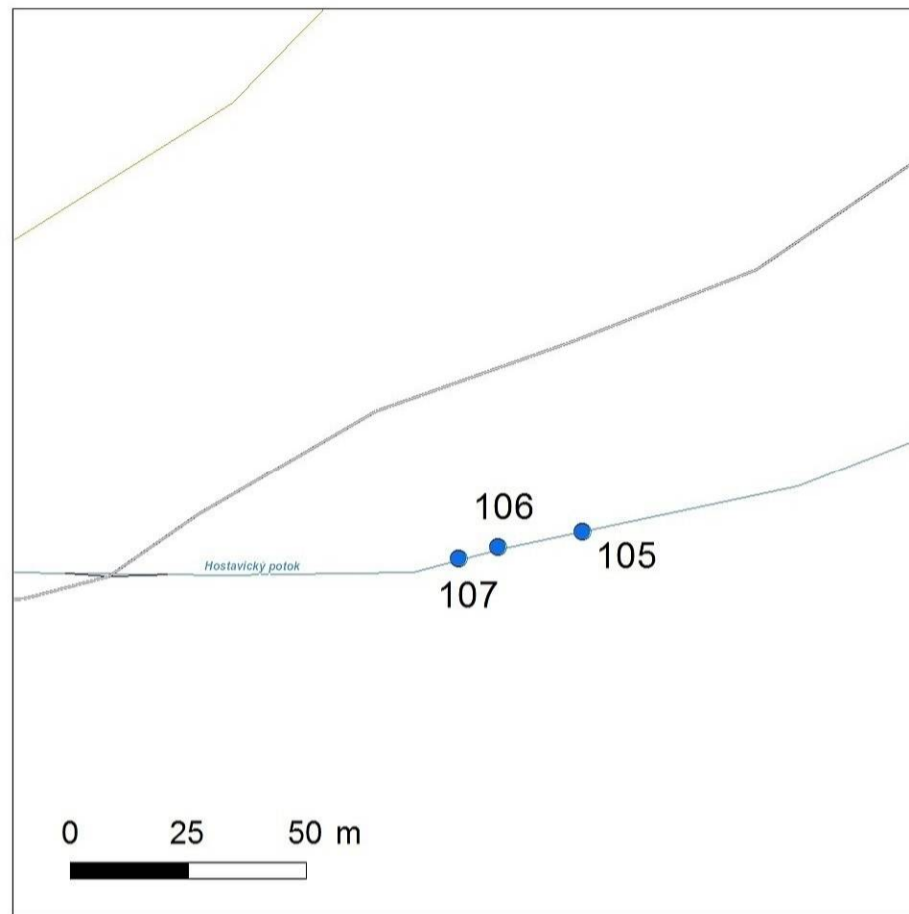
Vlastní data: Vojtěch BARÁK, Praha © 2013-2015

TŮNĚ NA ÚZEMÍ HL. M. PRAHY. VÝŘEZY C1-C9

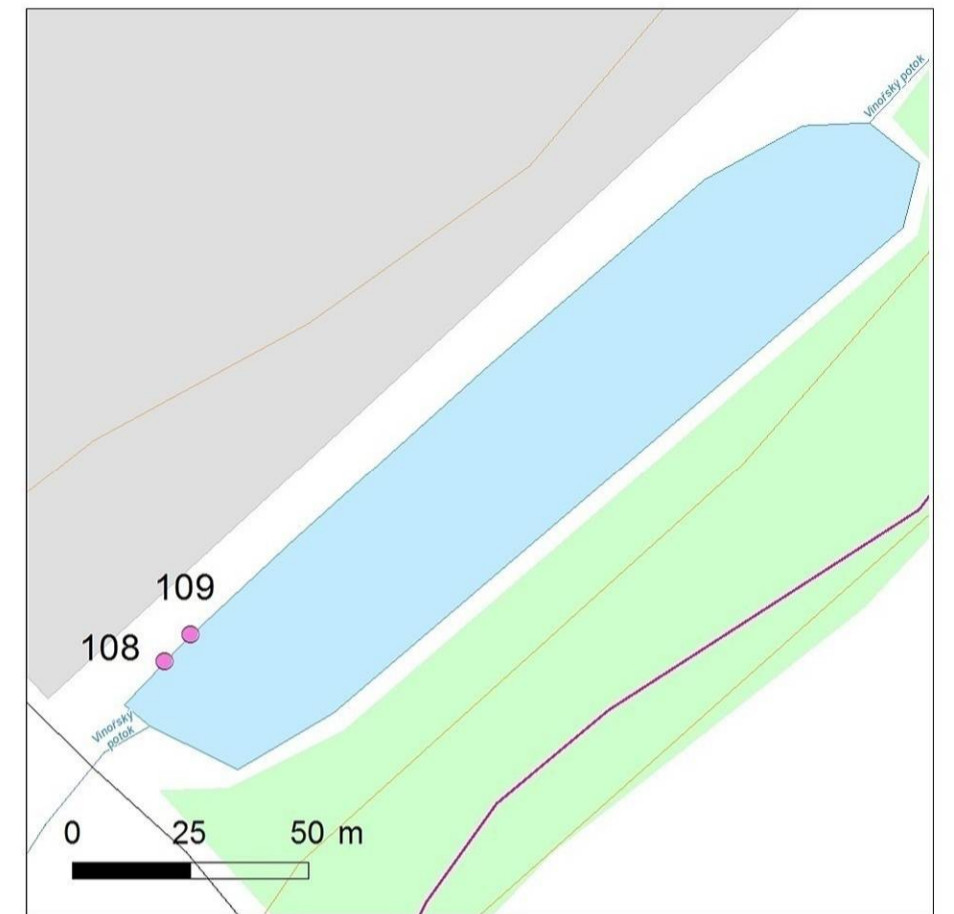
C1. Čihadla 3



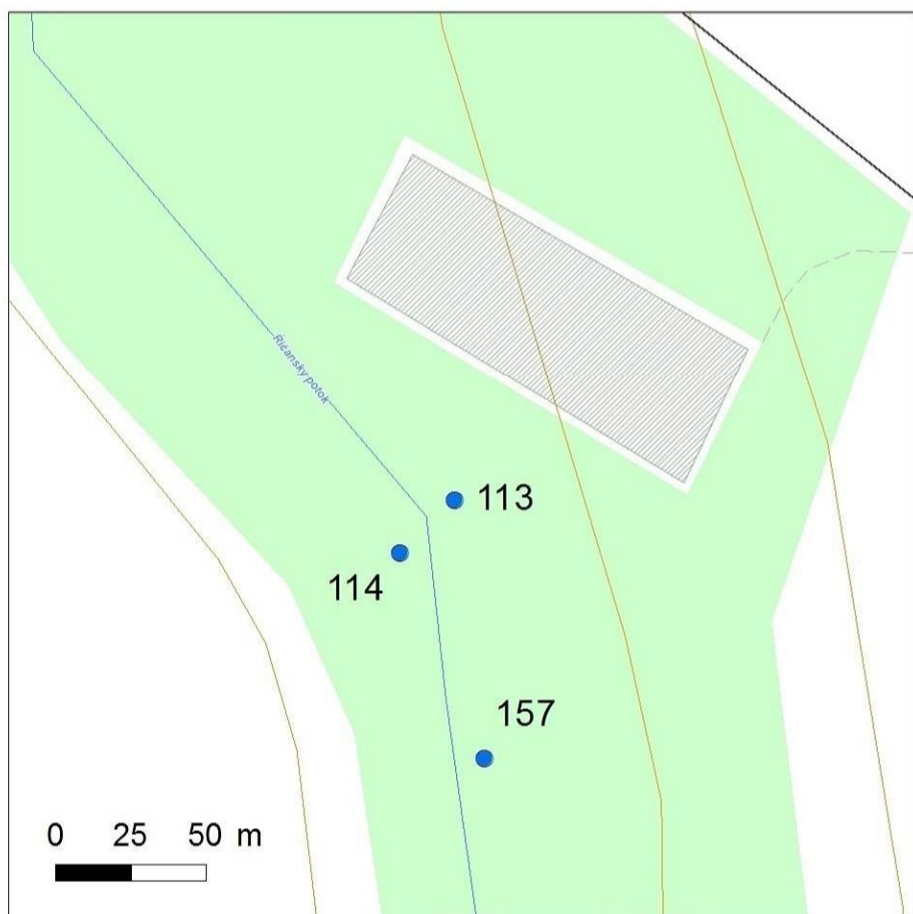
C2. Hostavický potok



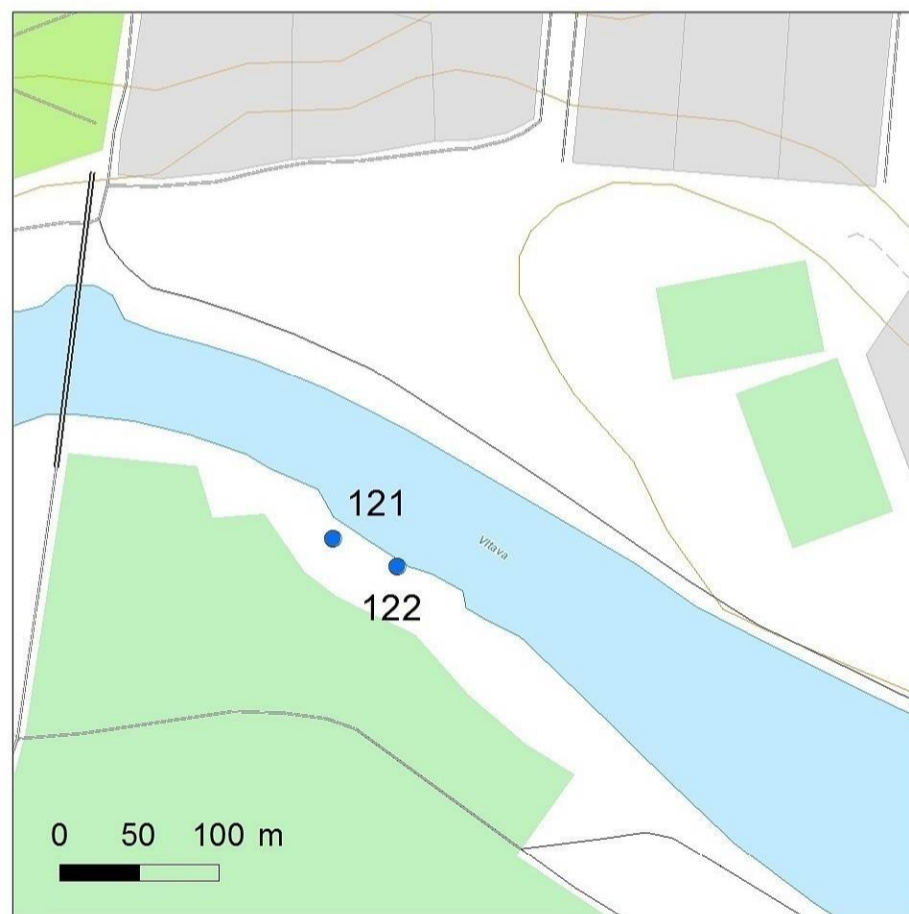
C3. Cukrovarský rybník



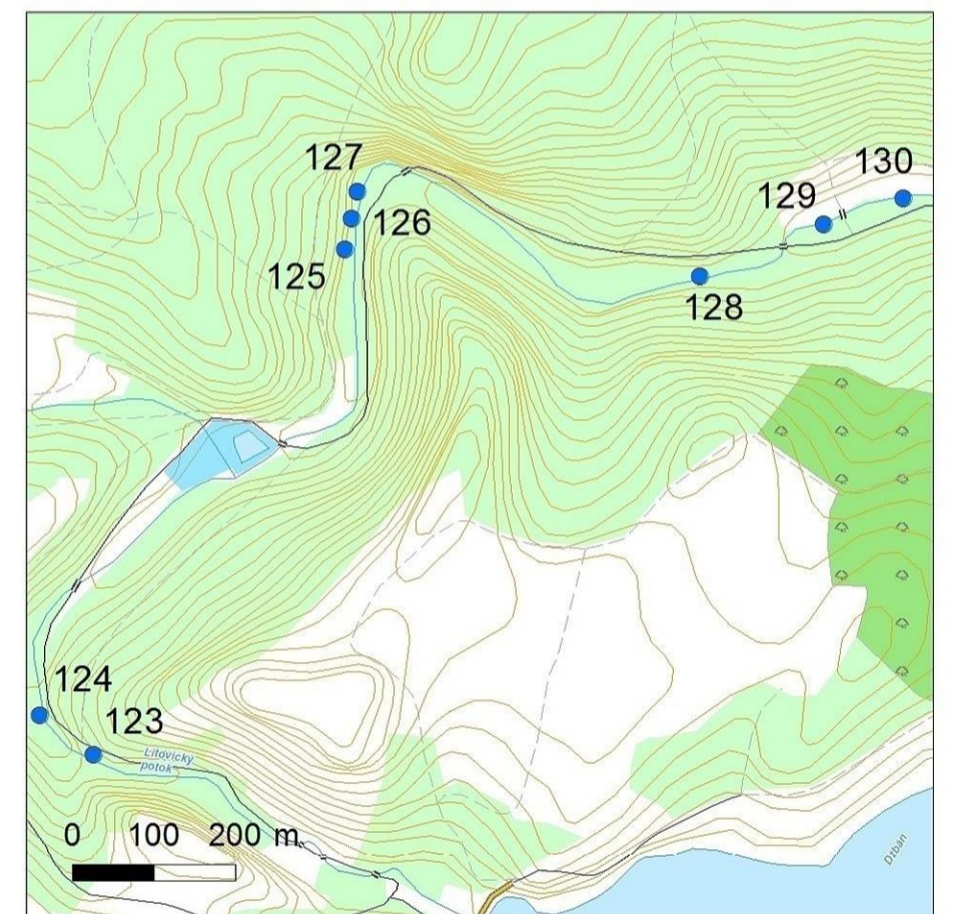
C4. Prknovka



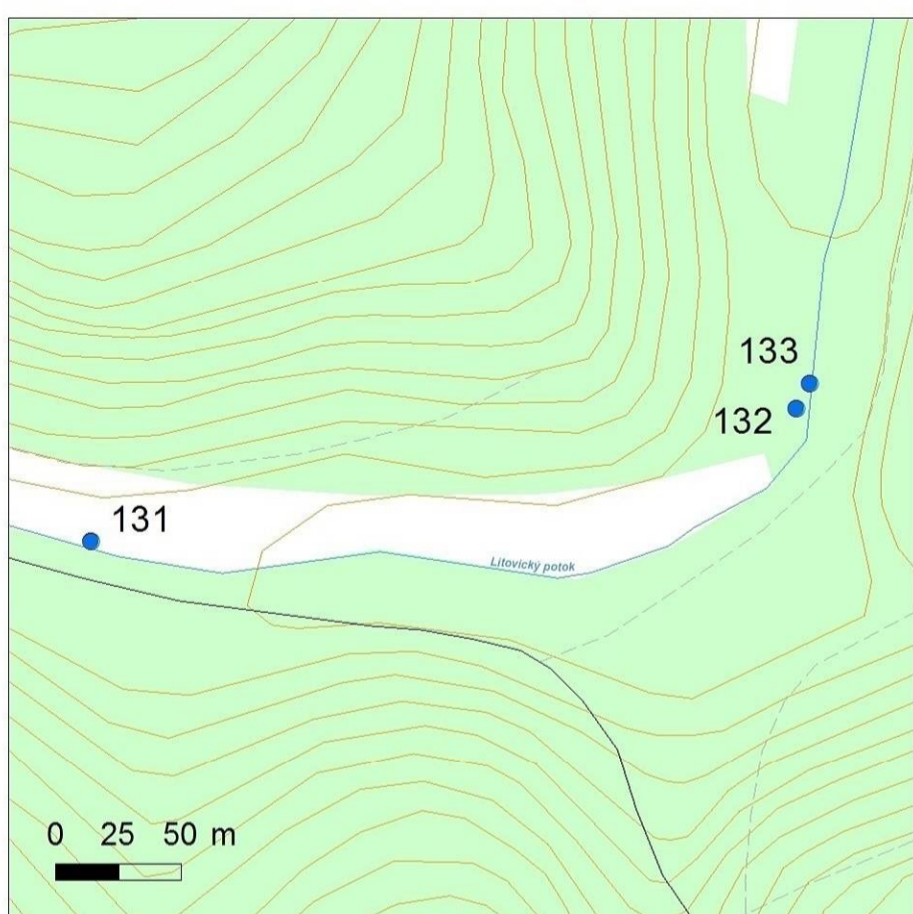
C5. Vltava u Troji



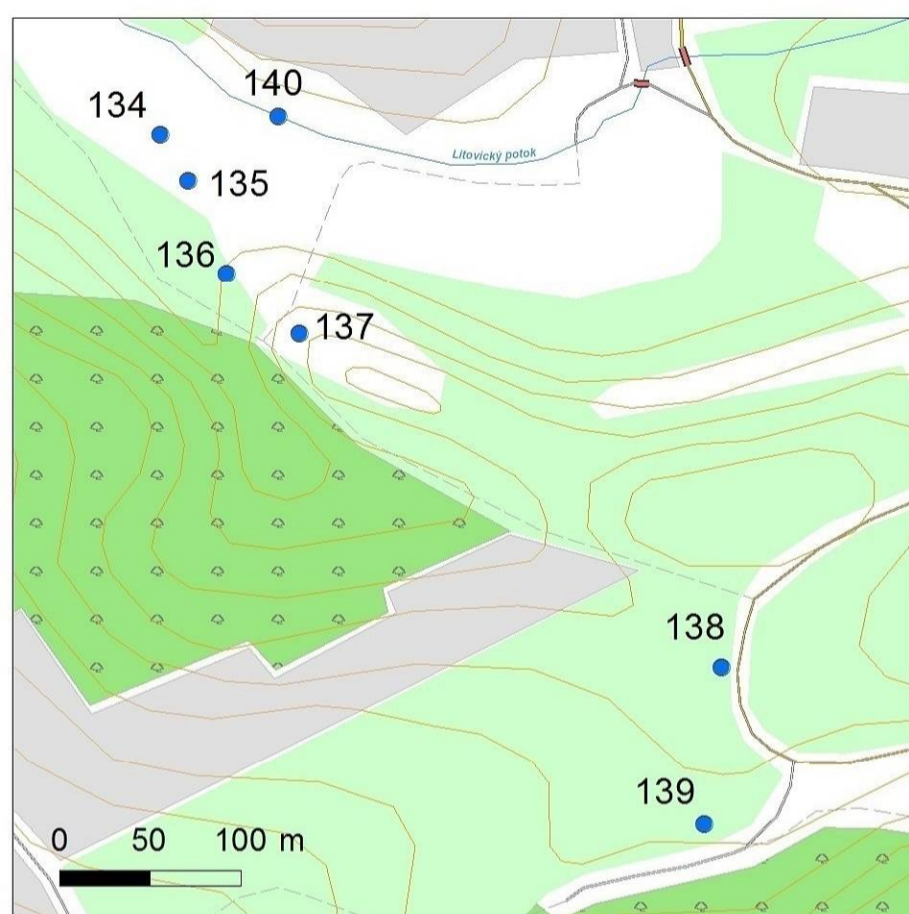
C6. Šárecké údolí 1



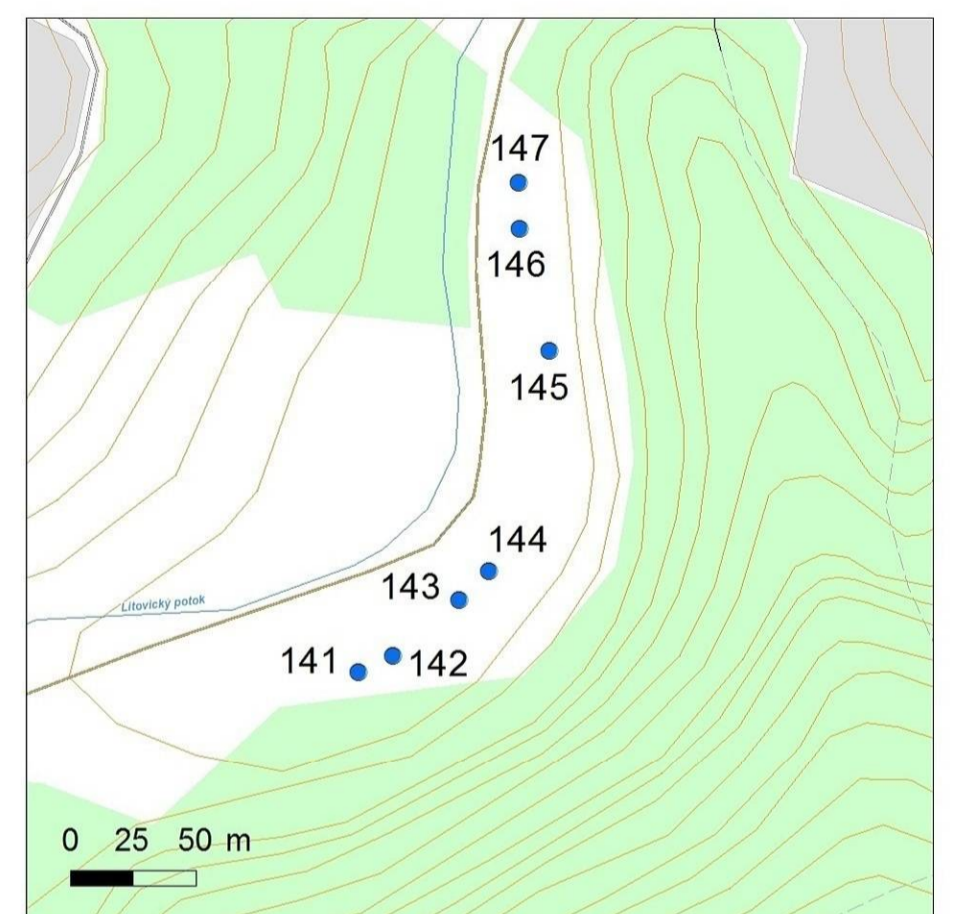
C7. Šárecké údolí 2



C8. Jenerálka a okolí



C9. Zlatnice



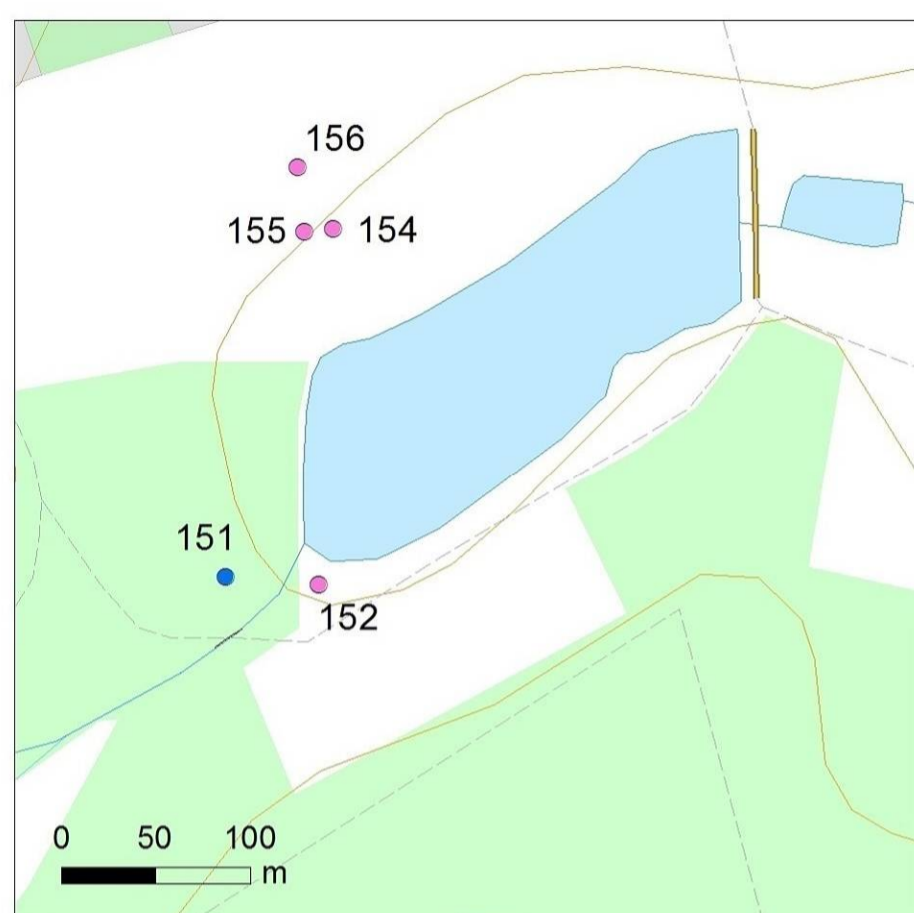
LEGENDA

Tůně	Reliéf
● při tocích	— vrstevnice (5 m)
● při nádržích	
Vodní toky a plochy	Vegetace
— vodní tok	■ les
■ vodní plocha	■ sad
□ hranice Velké Prahy	

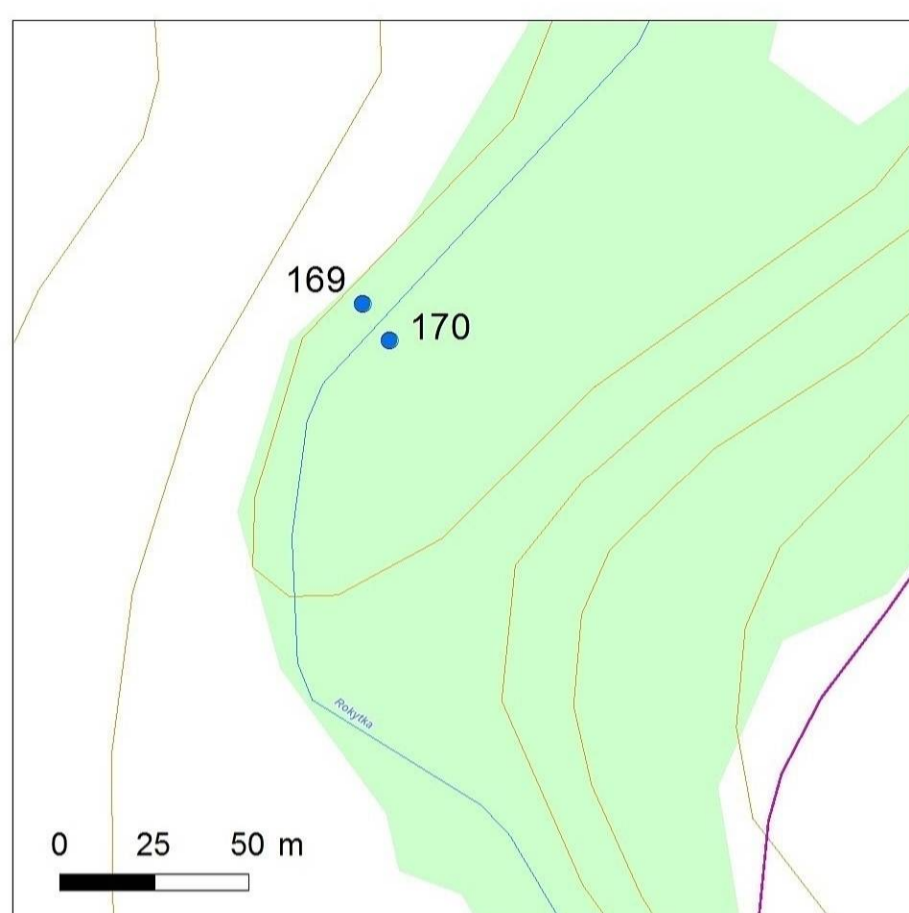
Komunikace (bez bližšího rozlišení)	Zástavba (bez bližšího rozlišení)
— — — — —	■ ■ ■ ■ ■
— — — — —	■ ■ ■ ■ ■
— — — — —	■ ■ ■ ■ ■

TŮNĚ NA ÚZEMÍ HL. M. PRAHY. VÝŘEZY D1-D9

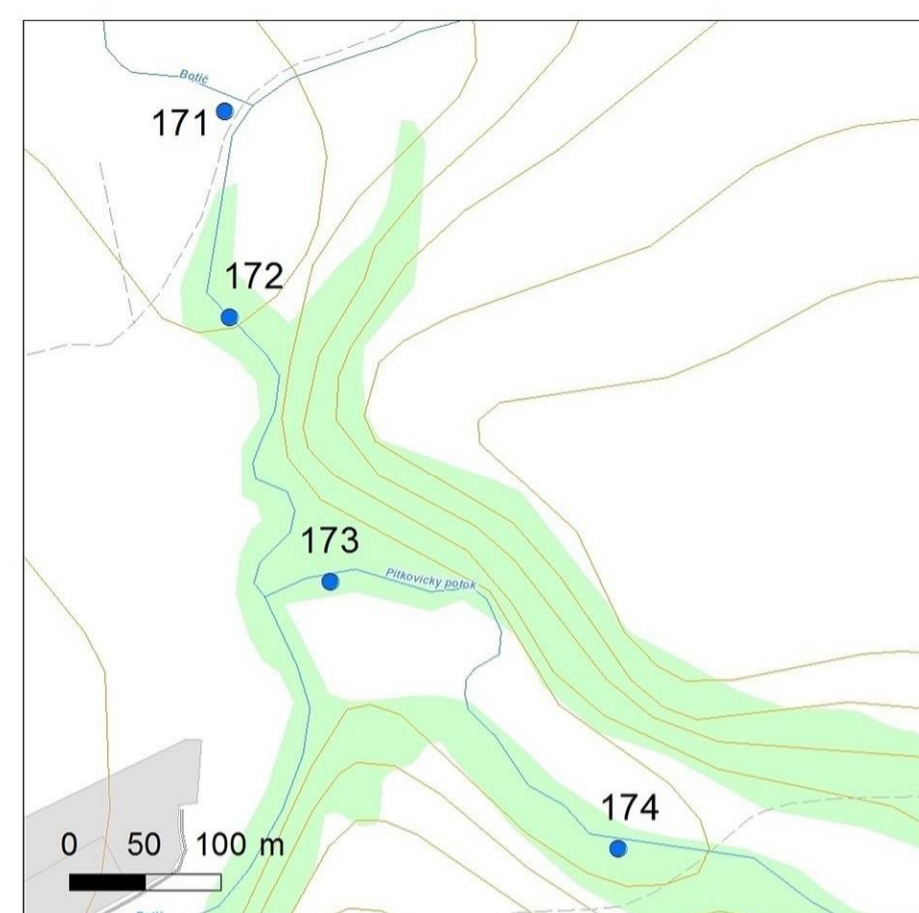
D1. Okolí Milíčovského ryb.



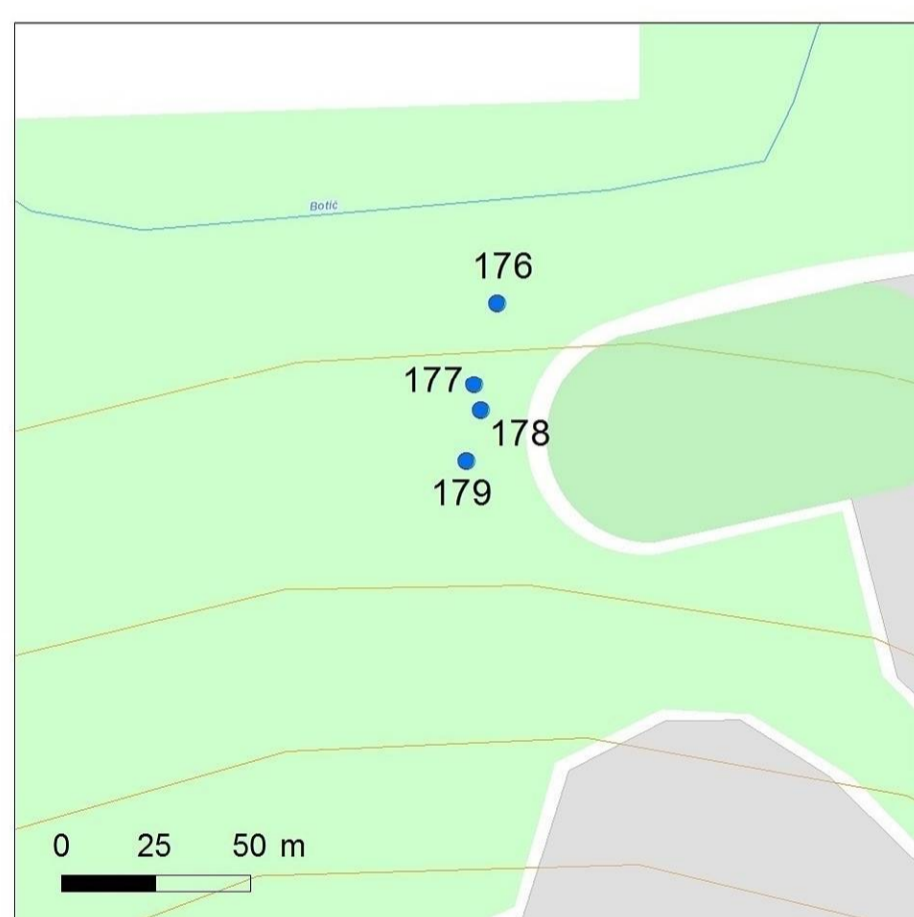
D2. Rokytky v Mýtě



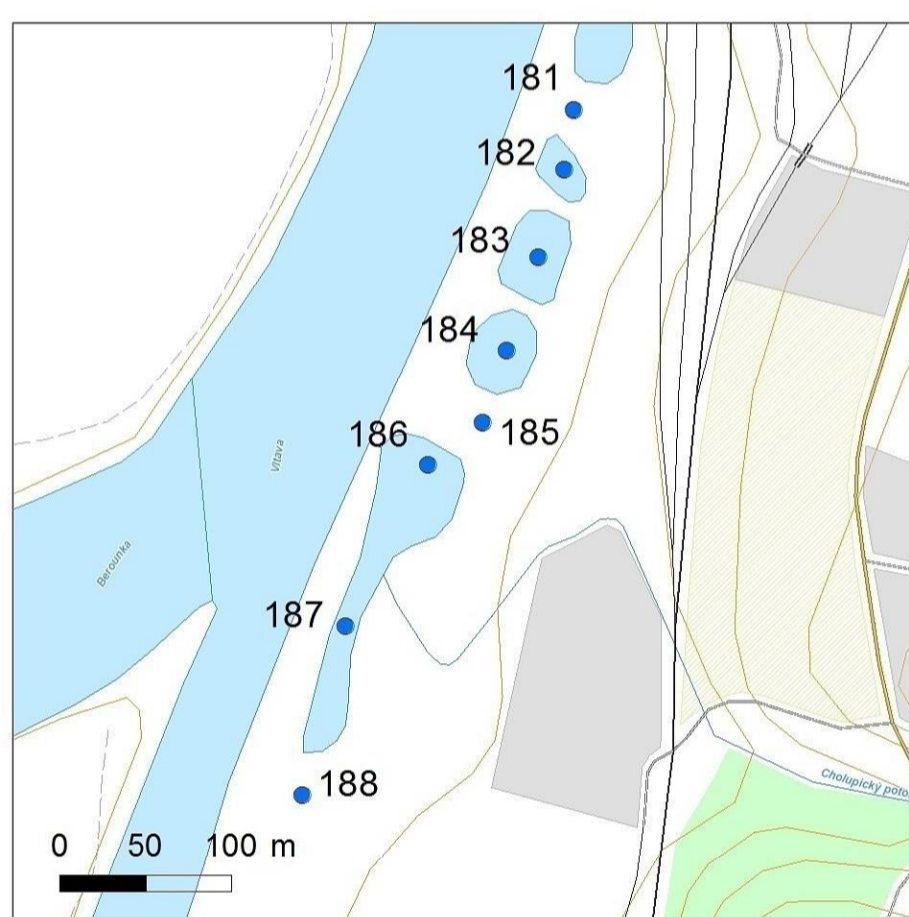
D3. Botič a Pitkovický potok



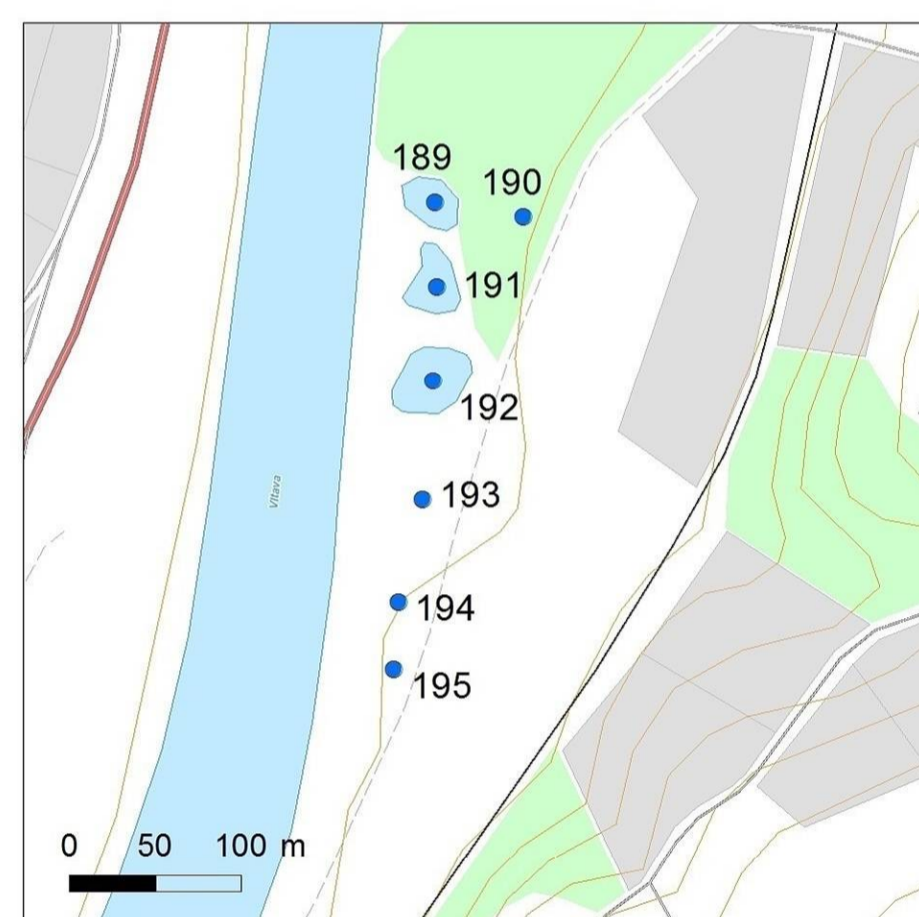
D4. Toulcův dvůr



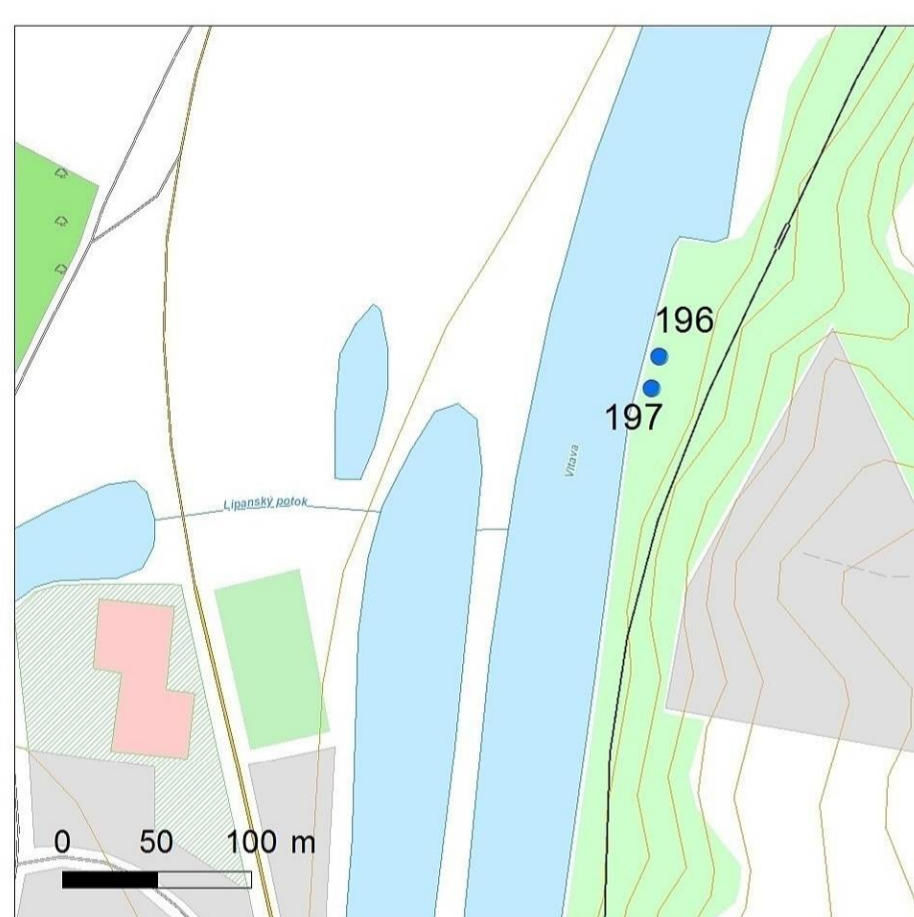
D5. Modřanské tůně



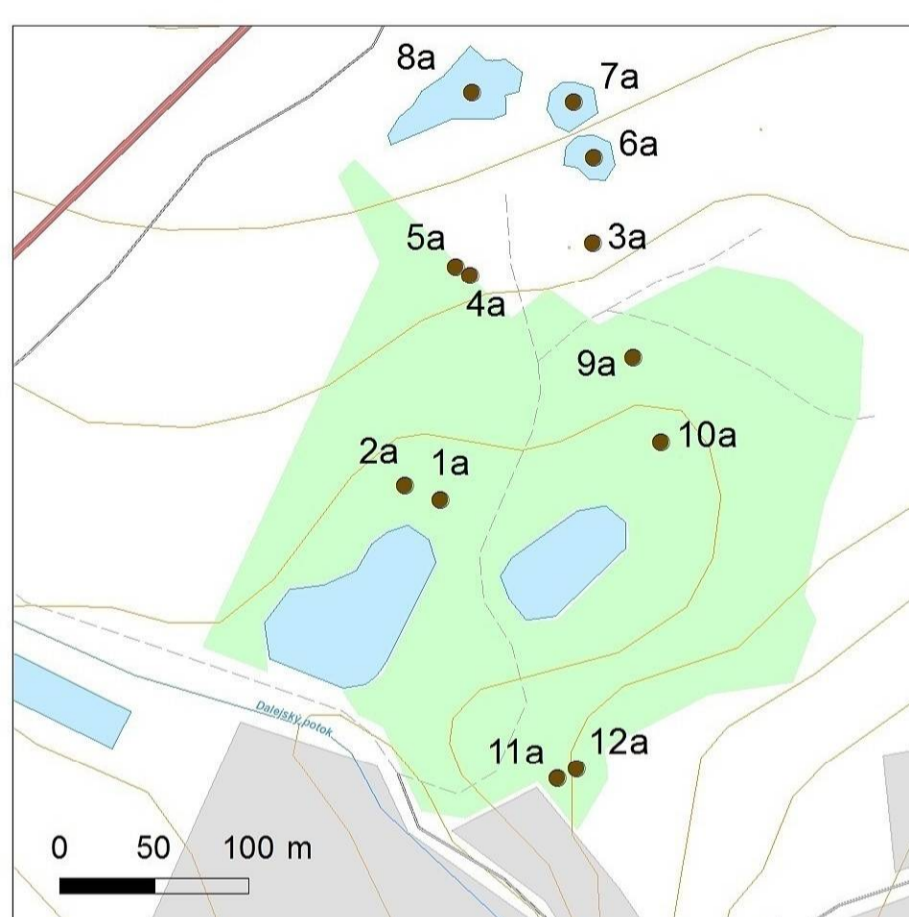
D6. Komořanské tůně



D7. Vltava u Zbraslavi



D8. Řepora a okolí



D9. Vidrholec



LEGENDA

Tůně


- při tocích
- při nádržích
- Řepora
- Vidrholec

Reliéf

- vrstevnice (5 m)


Komunikace

(bez bližšího rozlišení)



Zástavba

(bez bližšího rozlišení)



Vodní toky a plochy

- vodní tok
- vodní plocha

Vegetace

- les
- sad

- hranice Velké Prahy

Souřadnicový systém: S-JTSK
 Podkladová data: CENIA (URL 30)
 Vlastní data: Vojtěch BARÁK, Praha © 2013-2015