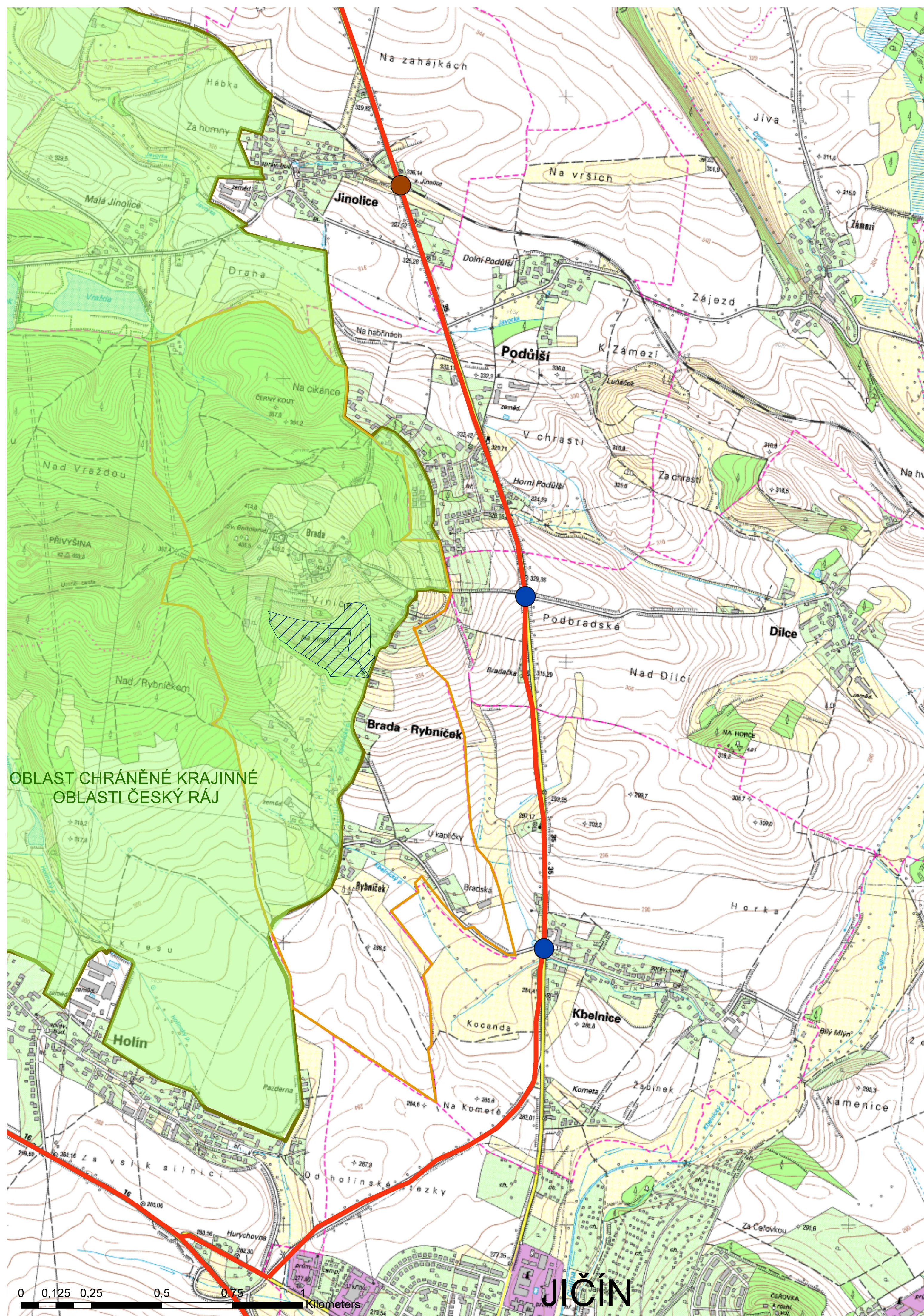










ANALÝZA ŠIRŠÍCH VZTAHŮ



LEGENDA

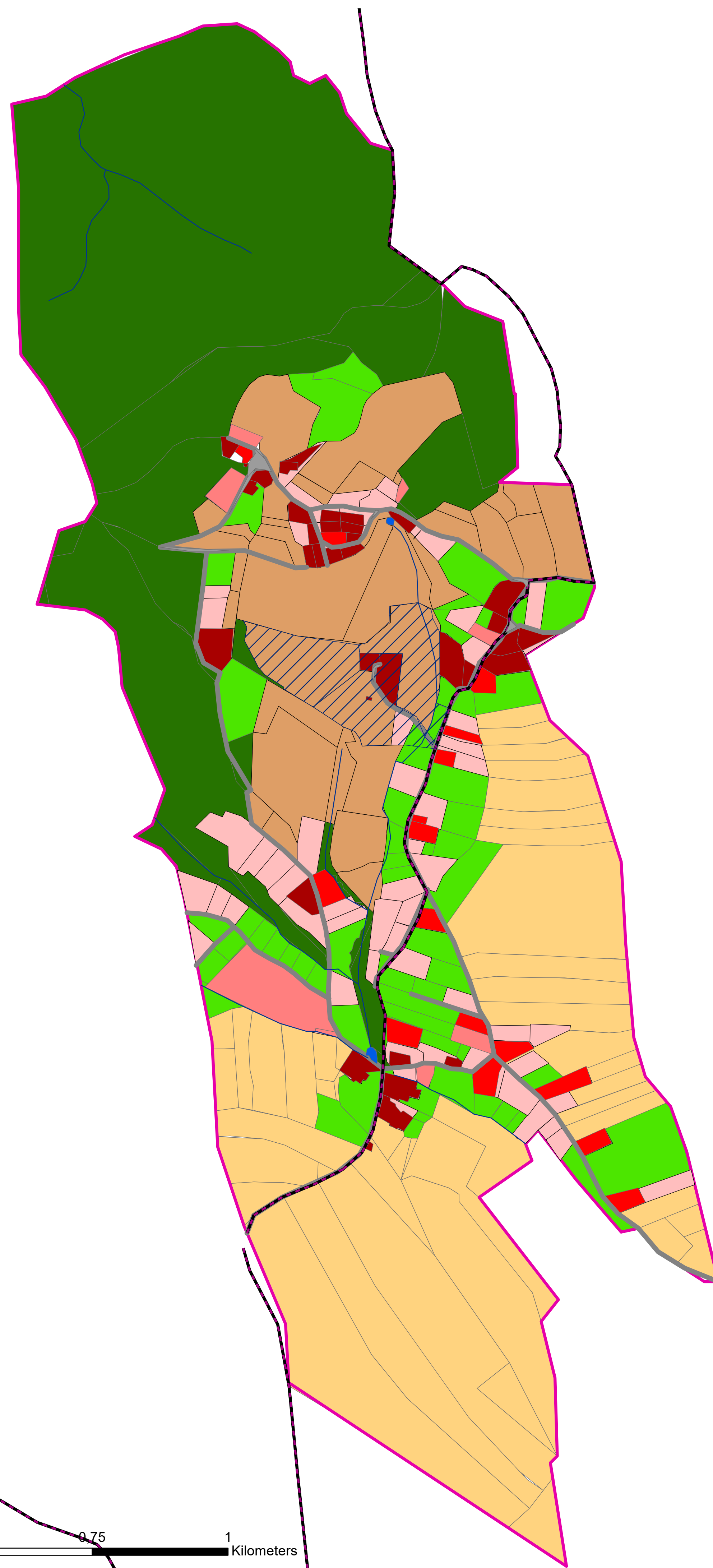
-  Řešené území
-  Chráněná krajinná oblast Český ráj
-  Vlakové nádraží
-  Autobusová zastávka
-  Hranice katastrálního území Brada
-  Silnice 2.třídy
-  Hranice Chráněné krajinné oblasti Český ráj



1:8 000


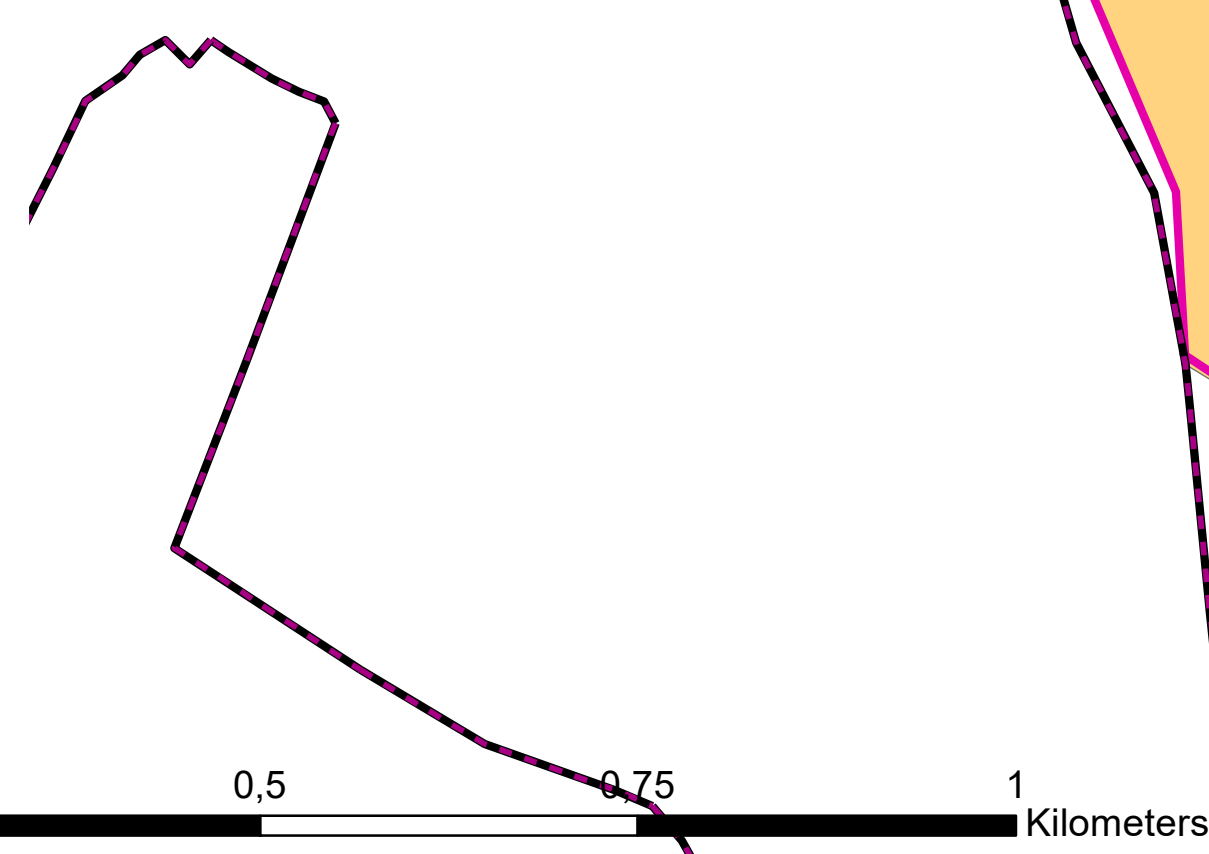
| | |
|---|---|
| ČESKÁ ZEMĚDĚLSKÁ UNIVERZITA V PRAZE FAKULTA ŽIVOTNÍ PROSTŘEDÍ, PROGRAM KRAJINÁŘSTVÍ OBOR ÚZEMNÍ PLÁNOVÁNÍ | |
| NAZEV PRÁCE | ÚZEMNÍ STUDIE VYBRANÉHO ÚZEMÍ V OBCI BRADA-RYBNÍČEK |
| NAZEV ÚLOHY | ANALÝZA ŠIRŠÍCH VZTAHŮ |
| JMÉNO AUTORA | MARTINA NEKVASILOVÁ |
| ČÍSLO PŘÍLOHY | 1. |
| AKADEMICKÝ ROK | 2015/2016 |

HISTORICKÁ ANALÝZA



LEGENDA

-  Řešené území
-  1842
-  1891
-  1977
-  Současnost
-  Pole
-  Vinice a sady
-  Louky
-  Lesy
-  Vodní plochy
-  Potok
-  Místní komunikace
-  Hranice Chráněné krajinné oblasti Český ráj
-  Místní komunikace
-  Hranice katastrálního území Brada

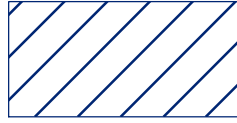




















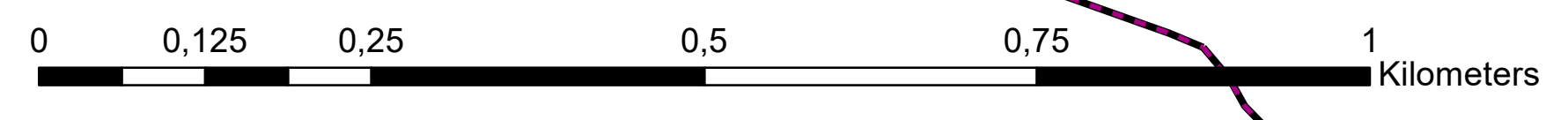
1:5 000

| | | |
|---|---|--------------------------|
| ČESKÁ ZEMĚDĚLSKÁ UNIVERZITA V PRAZE FAKULTA ŽIVOTNÍ PROSTŘEDÍ, PROGRAM KRAJINÁŘSTVÍ OBOR ÚZEMNÍ PLÁNOVÁNÍ | | |
| NAZEV PRÁCE | ÚZEMNÍ STUDIE VYBRANÉHO ÚZEMÍ V OBCI BRADA-RYBNÍČEK | |
| NAZEV ÚLOHY | HISTORICKÁ ANALÝZA | ČÍSLO PŘÍLOHY 2. |
| JMÉNO AUTORA | MARTINA NEKVASILOVÁ | AKADEMICKÝ ROK 2015/2016 |

FUNKČNÍ ANALÝZA

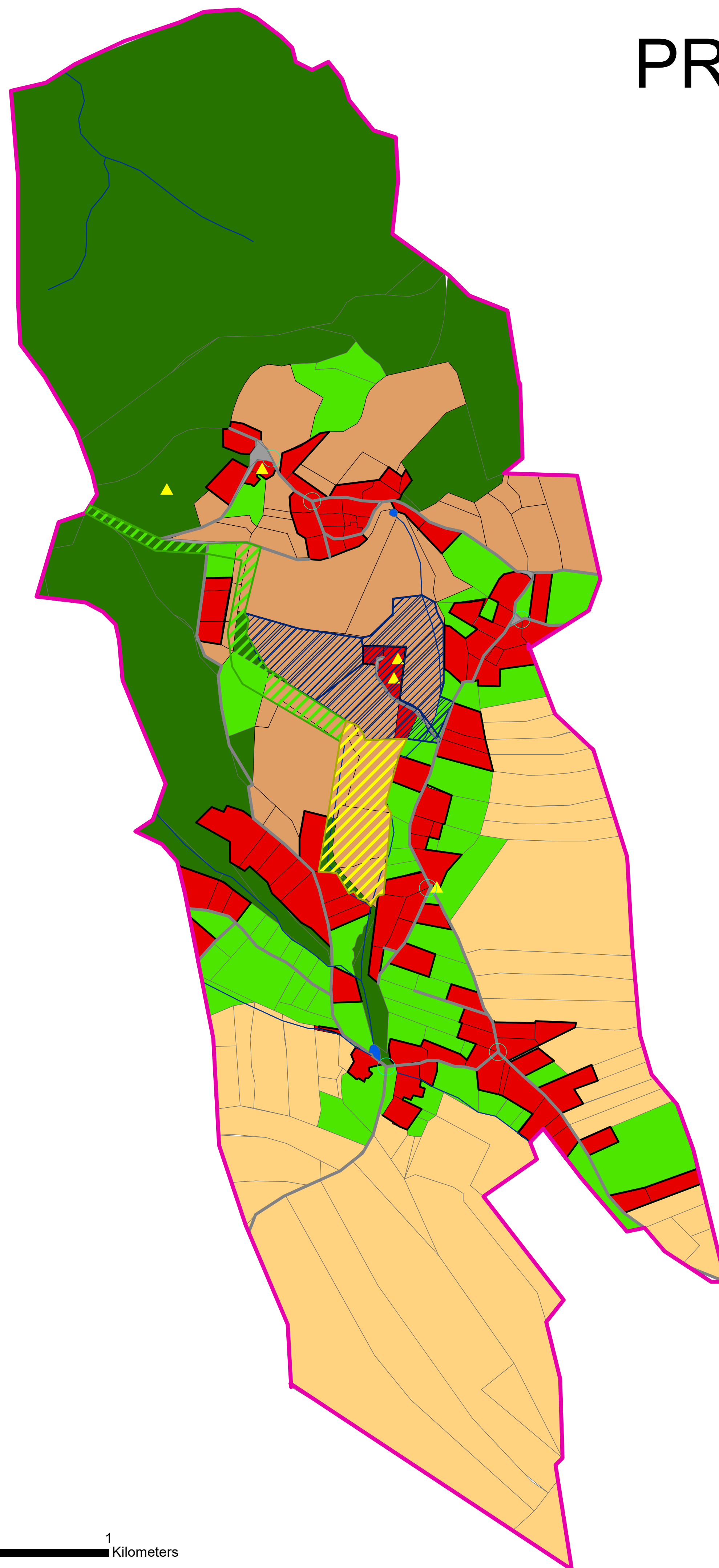
LEGENDA

-  Řešené území
-  Zástavba rodinných domů
-  Sport
-  Občanská vybavenost
-  Hřbitov
-  Pole
-  Vinice a sady
-  Louky
-  Lesy
-  Vodní plochy
-  Potok
-  Kostel
-  Historická tvrz
-  Památník
-  Kaple
-  Místní komunikace
-  Hranice katastrálního území Brada
-  Hranice Chráněné krajinné oblasti Český ráj




| | |
|---|---|
| ČESKÁ ZEMĚDĚLSKÁ UNIVERZITA V PRAZE FAKULTA ŽIVOTNÍ PROSTŘEDÍ, PROGRAM KRAJINÁŘSTVÍ OBOR ÚZEMNÍ PLÁNOVÁNÍ | |
| NAZEV PRÁCE | ÚZEMNÍ STUDIE VYBRANÉHO ÚZEMÍ V OBCI BRADA-RYBNÍČEK |
| NAZEV ÚLOHY | FUNKČNÍ ANALÝZA |
| ČÍSLO PŘÍLOHY | 3. |
| JMÉNO AUTORA | MARTINA NEKVASILOVÁ |
| AKADEMICKÝ ROK | 2015/2016 |

PROSTOROVÁ ANALÝZA



LEGENDA

-  Řešené území
-  Zástavba
-  Pole
-  Vinice a sady
-  Louky
-  Lesy
-  Vodní plochy
-  Potok
-  Biocentrum
-  Biokoridor
-  Uzle
-  Dominanty
-  Místní komunikace
-  Hranice zástavby
-  Hranice katastrálního území Brada






1:5 000

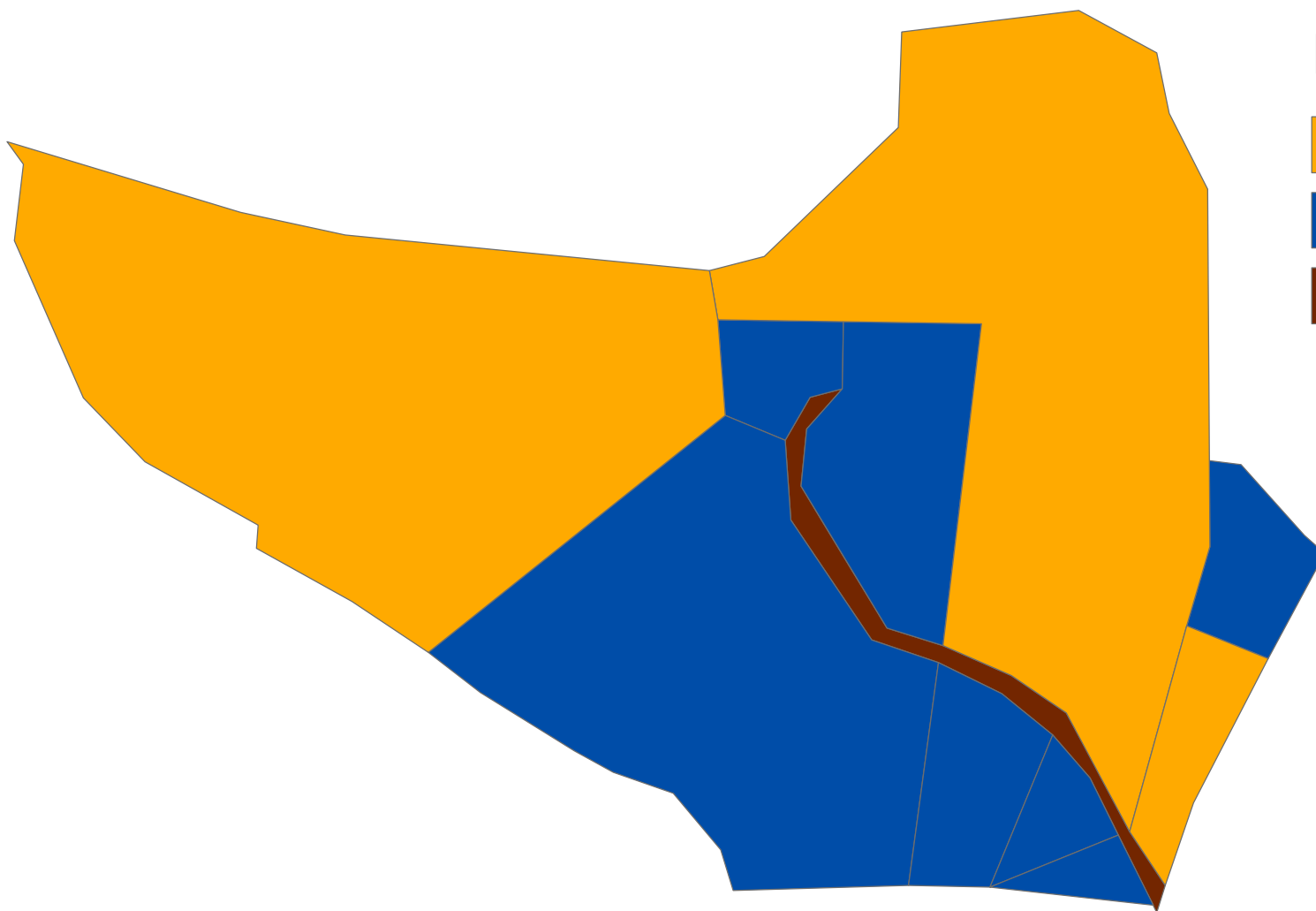
0 0,125 0,25 0,5 0,75 1 Kilometers

| | | |
|---|---|-----------------------------|
| ČESKÁ ZEMĚDĚLSKÁ UNIVERZITA V PRAZE FAKULTA ŽIVOTNÍ PROSTŘEDÍ, PROGRAM KRAJINÁŘSTVÍ OBOR ÚZEMNÍ PLÁNOVÁNÍ | | |
| NÁZEV PRÁCE | ÚZEMNÍ STUDIE VYBRANÉHO ÚZEMÍ V OBCI BRADA-RYBNÍČEK | |
| NÁZEV ÚLOHY | PROSTOROVÁ ANALÝZA | ČÍSLO PŘÍLOHY 4. |
| JMÉNO AUTORA | MARTINA NEKVASILOVÁ | AKADEMICKÝ ROK 2015/2016 |

ANALÝZA VLASTNICKÝCH V ÚZEMÍ

LEGENDA

-  Vlastnictví obce Brada - Rybníček
-  Soukromé vlastnictví
-  Statní pozemkový úřad



1:2 000

0 0,025 0,05 0,1 0,15 0,2 Kilometers

ČESKÁ ZEMĚDĚLSKÁ UNIVERZITA V PRAZE
FAKULTA ŽIVOTNÍ PROSTŘEDÍ. PROGRAM KRAJINÁŘSTVÍ
OBOR ÚZEMNÍ PLÁNOVÁNÍ

NÁZEV PRÁCE ÚZEMNÍ STUDIE VYBRANÉHO ÚZEMÍ V OBCI BRADA-RYBNÍČEK

NÁZEV ÚLOHY ANALÝZA VLASTNICKÝCH VZTAHŮ V ÚZEMÍ

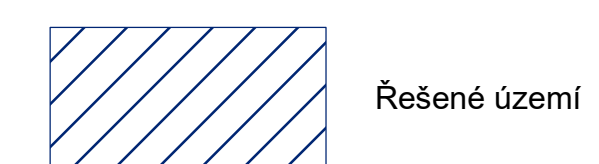
ČÍSLO PŘÍLOHY 5.

JMÉNO AUTORA MARTINA NEKVASILOVÁ

AKADEMICKÝ ROK 2015/2016

VÝKRES PROBLÉMŮ A HODNOT ÚZEMÍ

LEGENDA



Řešené území

PROBLÉMY

— Nedostatečná šířka místních komunikací

— Chybějící napojení na veřejnou kanalizaci

Chybějící občanská vybavenost

Chybějící autobusová zastávka

Neudržované vinice a ovocné sady

HODNOTY

Atraktivní turistická stezka a cyklostezka

Lesní plochy

Otevřený výhled na město a okolí


Pospolitosť obce

* Historická trž

◉ Památník

▲ Kaple

+ Kostel



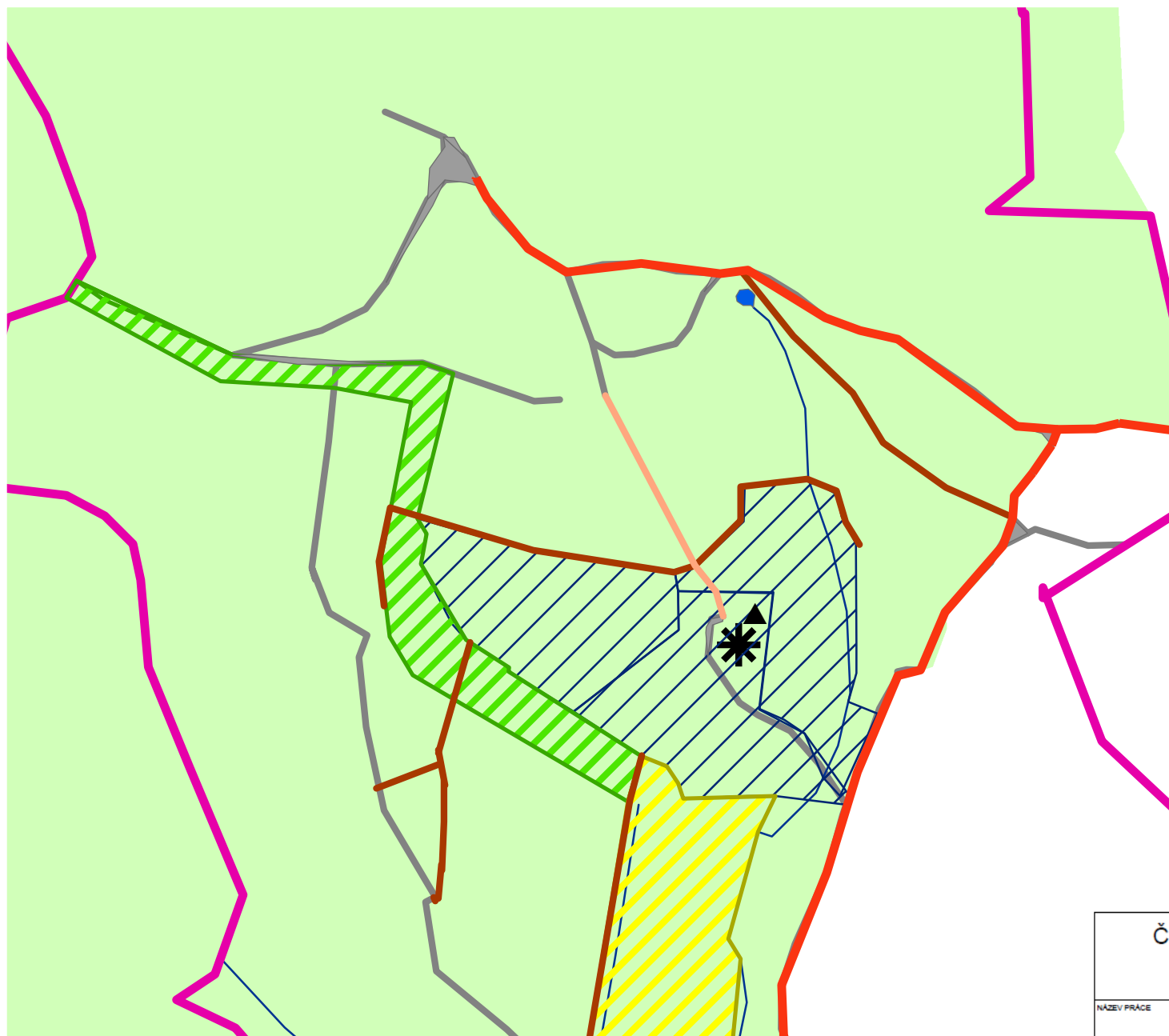
1:5 000

ČESKÁ ZEMĚDĚLSKÁ UNIVERZITA V PRAZE
FAKULTA ŽIVOTNÍ PROSTŘEDÍ, PROGRAM KRAJINÁŘSTVÍ
OBOR ÚZEMNÍ PLÁNOVÁNÍ










| | | |
|--------------|---|-----------------------------|
| NÁZEV PRÁCE | ÚZEMNÍ STUDIE VYBRANÉHO ÚZEMÍ V OBCI BRADA-RYBNÍČEK | |
| NÁZEV ÚLOHY | VÝKRES PROBLÉMŮ A HODNOT ÚZEMÍ | ČÍSLO PŘÍLOHY 6. |
| JMÉNO AUTORA | MARTINA NEKVASILOVÁ | AKADEMICKÝ ROK 2015/2016 |


0 0,125 0,25 0,5 0,75 1 Kilometers

ŠIRŠÍ VZTAHY ŘEŠENÉHO ÚZEMÍ



LEGENDA

-  Řešené území
-  Místní komunikace
-  Účelové komunikace
-  Cesty z pozemkového katastru
-  Pěší cesty vytvořeny obyvateli
-  Hranice katastrálního území Brada
-  Vodní plochy
-  Potok
-  Biocentrum
-  Biokoridor
-  Historická tvrz
-  Kaple
-  Chráněná krajinná oblast Český ráj



0 0,05 0,1 0,2 0,3 0,4 Kilometers

ČESKÁ ZEMĚDĚLSKÁ UNIVERZITA V PRAZE
FAKULTA ŽIVOTNÍ PROSTŘEDÍ. PROGRAM KRAJINÁŘSTVÍ
OBOR ÚZEMNÍ PLÁNOVÁNÍ

NÁZEV PRÁCE ÚZEMNÍ STUDIE VYBRANÉHO ÚZEMÍ V OBCI BRADA-RYBNÍČEK

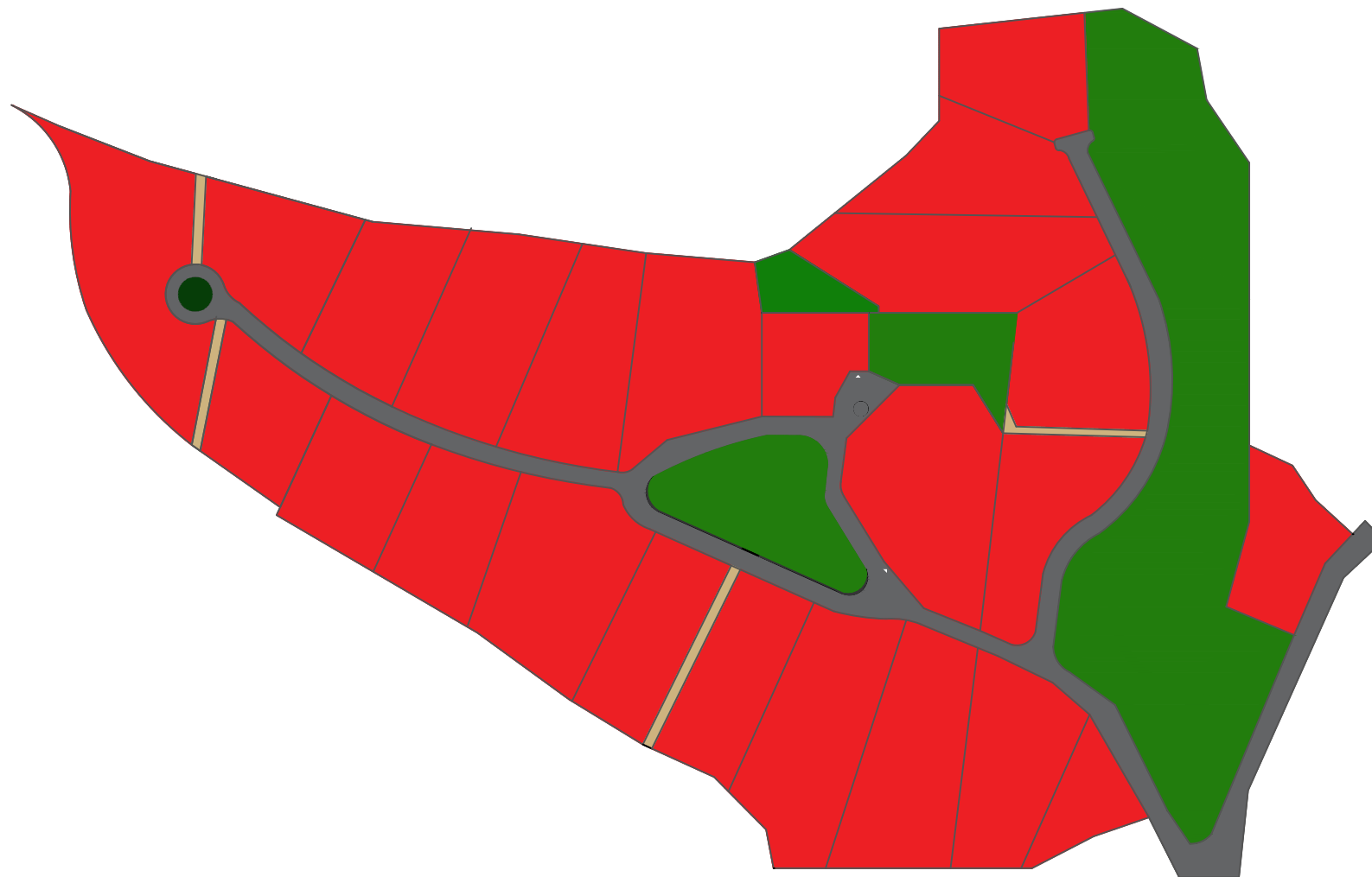
NÁZEV ÚLOHY ŠIRŠÍ VZTAHY ŘEŠENÉHO ÚZEMÍ

ČÍSLO PŘÍLOHY 7.


JMÉNO AUTORA MARTINA NEKVASILOVÁ

AKADEMICKÝ ROK 2015/2016

FUNKČNÍ SCHÉMA ŘEŠENÉHO ÚZEMÍ



LEGENDA

-  RODINNÉ DOMY
-  VEŘEJNÁ PROSTRANSTVÍ
-  ZELEŇ
-  DOPRAVNÍ KOMUNIKACE
-  PĚŠÍ CESTY



1:2000

| | |
|---|---|
| ČESKÁ ZEMĚDĚLSKÁ UNIVERZITA V PRAZE FAKULTA ŽIVOTNÍ PROSTŘEDÍ, PROGRAM KRAJINÁŘSTVÍ OBOR ÚZEMNÍ PLÁNOVÁNÍ | |
| NÁZEV PRÁCE | ÚZEMNÍ STUDIE VYBRANÉHO ÚZEMÍ V OBCI BRADA-RYBNÍČEK |
| NÁZEV ÚLOHY | FUNKČNÍ SCHÉMA ŘEŠENÉHO ÚZEMÍ |
| JMÉNO AUTORA | MARTINA NEKVASILOVÁ |
| ČÍSLO PŘÍLOHY | 8. |
| AKADEMICKÝ ROK | 2015/2016 |

HLAVNÍ VÝKRES

ÚZEMNÍ STUDIE VYBRANÉHO ÚZEMÍ BRADA - RYBNÍČEK



LEGENDA

- STÁVAJÍCÍ POZEMKY
- NAVRŽENÉ POZEMKY PRO NOVOU ZÁSTAVBU
- VEŘEJNÁ PROSTRANSTVÍ
- STÁVAJÍCÍ POZEMKY
- STÁVAJÍCÍ ZÁSTAVBA
- KAPLE SV. IZIDORA
- STÁVAJÍCÍ DOPRAVNÍ KOMUNIKACE
- NOVÁ DOPRAVNÍ KOMUNIKACE
- CHODNÍK
- OBČERSTVENÍ
- VODNÍ PLOCHY
- PĚŠÍ CESTY
- OPĚRNÁ ZEĎ
- OBLAST PRO NÁVRH NOVÉ AUTOBUSOVÉ ZÁSTÁVKY
- PROSTOR PRO NOVÉ KONTEJNERY
- STÁVAJÍCÍ VJEZD
- STÁVAJÍCÍ VCHOD
- HISTORICKÁ STUDNA
- LAVIČKA
- ZELEŇ



1:2000

| | |
|--|---|
| ČESKÁ ZEMĚDĚLSKÁ UNIVERZITA V PRAZE FAKULTA ŽIVOTNÍ PROSTŘEDÍ, PROGRAM KRAJINÁŘSTVÍ OBOR ÚZEMNÍ PLÁNOVÁNÍ | |
| NÁZEV PRÁCE | ÚZEMNÍ STUDIE VYBRANÉHO ÚZEMÍ V OBCI BRADA-RYBNÍČEK |
| NÁZEV ÚLOHY | HLAVNÍ VÝKRES |
| JMÉNO AUTORA | MARTINA NEKVASILOVÁ |
| ČÍSLO PŘÍLOHY | 9. |
| AKADEMICKÝ ROK | 2015/2016 |

AXONOMETRIE ŘEŠENÉHO ÚZEMÍ V SOUVISLOSTECH



| | |
|---|---|
| ČESKÁ ZEMĚDĚLSKÁ UNIVERZITA V PRAZE FAKULTA ŽIVOTNÍ PROSTŘEDÍ. PROGRAM KRAJINÁŘSTVÍ OBOR ÚZEMNÍ PLÁNOVÁNÍ | |
| NÁZEV PRÁCE | ÚZEMNÍ STUDIE VYBRANÉHO ÚZEMÍ V OBCI BRADA-RYBNÍČEK |
| NÁZEV ÚLOHY | AXONOMETRIE ŘEŠENÉHO ÚZEMÍ V SOUVISLOSTECH |
| JMÉNO AUTORA | MARTINA NEKVASILOVÁ |
| ČÍSLO PŘÍLOHY | 10. |
| AKADEMICKÝ ROK | 2015/2016 |

PERSPEKTIVY HLAVNÍCH VEŘEJNÝCH PROSTOR Z POHLEDU CHODCE



ČESKÁ ZEMĚDĚLSKÁ UNIVERZITA V PRAZE
FAKULTA ŽIVOTNÍ PROSTŘEDÍ, PROGRAM KRAJINÁŘSTVÍ
OBOR ÚZEMNÍ PLÁNOVÁNÍ

| | | |
|--------------|---|--------------------------------|
| NAZEV PRÁCE | ÚZEMNÍ STUDIE VYBRANÉHO ÚZEMÍ V OBCI BRADA-RYBNÍČEK | |
| NAZEV ÚLOHY | PERSPEKTIVA ŘEŠENÉHO ÚZEMÍ | ČÍSLO PŘÍLOHY 11. |
| JMÉNO AUTORA | MARTINA NEKVASILOVÁ | AKADEMICKÝ ROK 2015/2016 |