

UNIVERZITA PALACKÉHO V OLMOUCI
FILOZOFICKÁ FAKULTA

Katedra nederlandistiky



BAKALÁŘSKÁ PRÁCE
PRAKTICKÁ NIZOZEMSKÁ FILOLOGIE

DE NEDERLANDSE ANTILLEN: SINT MAARTEN
THE NETHERLANDS ANTILLES: SAINT MARTIN

Vedoucí práce: Prof. Dr. Wilken Engelbrecht, cand. litt.

Veronika Rybáková

Olomouc 2015

Verklaring

Ik verklaar, dat ik mijn scriptie zelfstandig heb geschreven en alle gebruikte literatuur en bronnen heb vermeld.

Prohlášení

Prohlašuji, že jsem svou seminární práci vypracovala samostatně a uvedla v ní veškerou literaturu a odkazy, které jsem použila.

V Olomouci dne

Veronika Rybáková

Dankbetuiging

Op deze plaats wil ik graag van harte mijn dank betuigen aan mijn begeleider, prof. dr. W. Engelbrecht voor waardevolle adviezen.

Inhoudsopgave

Voorwoord	8
Inleiding	9
1 Nederlandse Antillen	10
1.1 Algemene informatie	10
1.2 Geschiedenis van Nederlandse Antillen	12
1.3 Eilanden	12
1.4 Benedenwindse eilanden	13
1.4.1 Aruba	13
1.4.2 Curaçao	13
1.4.3 Bonaire	13
1.5 Bovenwindse eilanden	14
1.5.1 Saba	15
1.5.2 Sint Eustatius	15
1.5.3 Sint Maarten	15
2 Sint Maarten	16
2.1 Geografische locatie	16
2.2 Geschiedenis	17
3 Nederlands deel	21
3.1 Vergelijking met Nederland	21
3.2 Taal	22
3.3 Mensen en cultuur	22
4 Frans deel	24
4.1 Taal	24
4.2 Mensen en cultuur	25
5 Steden in Sint Maarten	26
5.1 Marigot	26
5.1.1 Oude gevangenis	27

5.1.2	Durat brug	28
5.2	Philipsburg.....	28
5.3	Cul-de-Sac	30
5.4	Quartier d'Orleans	31
5.5	Grand Case	31
5.5.1	Tijon Parfumerie	31
6	Natuur	33
6.1	Klimaat	33
6.2	Flora.....	34
6.3	Fauna	35
6.4	Nature Foundation St. Maarten	36
6.5	St. Maarten Marine Park.....	36
6.6	Zoo.....	37
6.7	Vlindertuin.....	38
7	Geografie	39
7.1	Kleine eilanden in de buurt.....	39
7.1.1	Guana Key of Pelikan	39
7.1.2	Ilet Pinel	40
7.1.3	Île Tintamarre.....	40
7.2	Heuvels	40
7.2.1	Pic du Paradis.....	41
7.2.2	Sentry Hill	41
7.2.3	Concordia Hill.....	42
7.2.4	Cole Bay Hill.....	42
7.3	Valleien.....	42
7.3.1	Columbier vallei.....	42
7.3.2	Roche gravée de Moho.....	42
7.4	Stranden.....	43

7.4.1	Cupecoy beach	44
7.4.2	Guana Bay beach.....	44
7.4.3	Dawn beach.....	44
7.4.4	Great Bay beach	45
7.4.5	Orient Bay	45
7.4.6	Maho beach	46
7.5	Vijvers en baaien	46
7.5.1	Great Salt Pond	46
7.5.2	Oyster Pond.....	47
7.5.3	Simpson Bay	47
8	Bezienswaardigheden	49
8.1	Fort Amsterdam.....	49
8.2	Union Road.....	49
8.3	Fort Louis	49
9	Cultuur	51
9.1	Vlag	51
9.2	Volkslied van Sint Maarten.....	52
9.3	Nationale symbolen.....	54
9.4	Mensen	54
9.4.1	Muziek.....	54
9.5	Religie.....	54
9.6	Feestdagen	55
9.6.1	Sint Maarten feestdag.....	55
9.6.2	Heineken Regatta	56
9.7	Keuken.....	56
9.7.1	Gerechten	57
9.7.2	Restaurants	58
9.8	Dranken	59

10	Industrie en landbouw	60
10.1	Geschiedenis van economie	60
10.2	Economie nu	60
10.2.1	Zoutindustrie.....	61
11	Toerisme.....	63
11.1	Vervoer	63
11.1.1	Princess Juliana International Airport	64
11.1.2	L'Espérance.....	64
	Conclusie.....	65
	Shrnutí.....	67
	Summary	68
	Bibliografie	69
	Literatuur	69
	Internet bronnen	69
	Bijlagen	71
12	Annotatie	73

Voorwoord

Ik heb het thema Nederlandse Antillen: Sint Maarten gekozen, omdat ik zelf op het eiland van Sint Maarten ben geweest. Om wat specifiek te zijn: Ik was in de hoofdstad van het Franse deel, Marigot. Daarnaast ben ik ook op de luchthaven van Princess Juliana geweest, dat is in het Nederlandse deel van het eiland.

Het eiland Sint Maarten was voor mij een geweldige ervaring en de beste vakantie die ik ooit heb gehad. Ik ben daar met mijn familie geweest. Geweldig voor mij was de azuurblauwe zee en prachtige stranden met wit zand, dat heb ik nooit eerder gezien. Ik heb het Franse en Nederlandse deel van het eiland bezocht. Op het Nederlandse deel bezocht ik de beroemde Maho Beach, waar ik keek naar de overlopende en vertrekkende vliegtuigen, dat was geweldig, maar een beetje gevaarlijk, want de overlopende vliegtuigen vlogen te laag.

In het Franse deel van het eiland, zag ik de stad Marigot, daar gingen we te eten naar een van de restaurants. Er is te veel voor een klein eiland als Sint Maarten. Marigot is ook bekend dankzij zijn winkels en stands met kleding en andere souvenirs. In een van deze stands kocht ik een kentekenplaat van een auto, als een herinnering aan het eiland.

Ik heb het eiland St. Maarten bezocht omdat ik op een vakantie met mijn familie op het eiland Anguilla was, dit eiland is gelegen slechts een korte afstand ten noorden van het eiland Sint Maarten.

Helaas heb ik op Sint Maarten niet veel plaatsen bezocht, want we waren er slechts één dag. Maar voor mij was het een onvergetelijke ervaring en de volgende keer zou ik zeker graag naar dit eiland teruggaan en zou ik het allemaal ontdekken. Ik vind het eiland heel interessant en mooi. Op het eiland zijn interessante natuurverschijnselen en historische monumenten, en in de toekomst zou ik deze plek zeker terugkeren. Mijn scriptie zal iets als mijn persoonlijke gids naar het eiland in de toekomst dienen.

Inleiding

In deze scriptie wil ik het eiland Sint Maarten beschrijven. Ik zal me richten op de geografie van het eiland, de bevolking en de geschiedenis. Ik zal beide delen van dit eiland beschrijven, want het eiland heeft een Frans deel in het noorden en een Nederlands deel in het zuiden.

Ik heb dit thema voor mijn scriptie gekozen, omdat ik over het eiland van Sint Maarten meer wil weten en interessante feiten over het eiland wil uitzoeken. Het eiland is niet groot, maar 87km². Ik zal de geografie van het eiland, de heuvels, de natuur, het klimaat, de bezienswaardigheden en de geschiedenis beschrijven.

Ik zal uitzoeken welke bevolking leeft op het eiland, hoe deze mensen op het eiland kwamen en waar ze vandaan kwamen. Ik zou ook willen weten waarom er Nederlands wordt gesproken.

Ik ben geïnteresseerd in de geschiedenis van het eiland en hoe Nederland dit eiland heeft gekregen. Ik zal op al deze vragen in deze scriptie antwoorden geven.

Het werk is verdeeld in een voorwoord, inleiding, verdere hoofdstukken en sub-hoofdstukken, waarin ik me zal verdiepen in de verschillende vragen die ik hierboven vermeld.

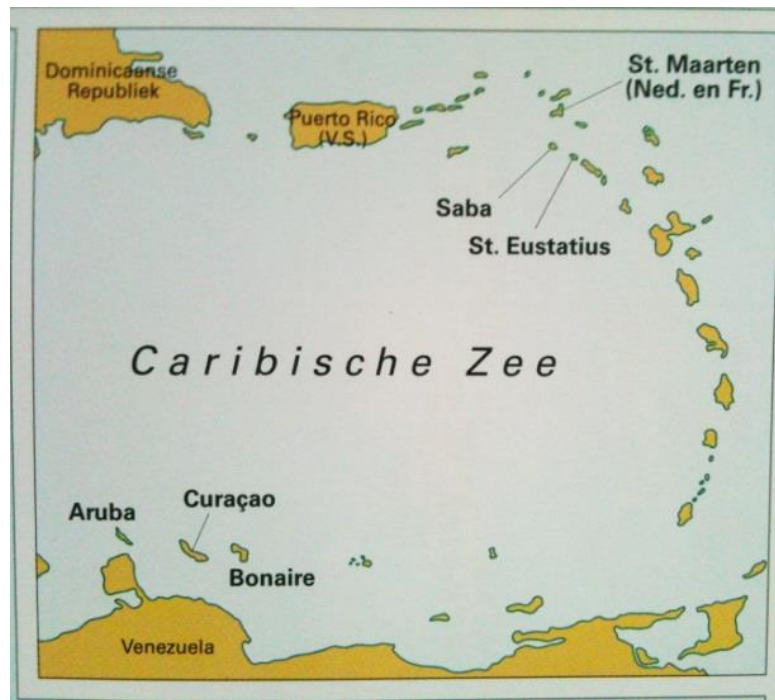
1 Nederlandse Antillen

1.1 Algemene informatie

Het Nederlandse deel van Sint Maarten was van 1954 tot 2010 onderdeel van de Nederlandse Antillen, maar tegenwoordig is het een apart land binnen het Koninkrijk der Nederlanden.¹ De Nederlandse Antillen bevinden zich in de Caribische Zee en bestaan uit zes eilanden. Deze eilanden zijn: Aruba, Curaçao, Sint Maarten, Saba, Sint Eustatius en Bonaire. Deze eilanden behoren tot twee eilandengroepen van de Kleine Antillen. Het aantal inwoners van de Nederlandse Antillen ligt rond de 283.935 bewoners en de totale landoppervlakte is ongeveer 980 km².

Het Koninkrijk der Nederlanden bestaat uit vier landen: (Europees) Nederland, Aruba, Curaçao en Sint Maarten. De eilanden Bonaire, Saba en Sint Eustatius hebben de status van "speciale administratieve districten", deze eilanden vallen direct onder het Koninkrijk der Nederlanden en worden aangeduid als "Caribisch Nederland".

¹ **Wikipedia-bijdragers.** Nederlandse Antillen. *Wikipedia, de vrije encyclopedie*. [Online] 10. 12 2014. [Download: 8. 1 2015.] http://nl.wikipedia.org/w/index.php?title=Nederlandse_Antillen&oldid=42711035.



Kaart van locatie van Caribisch Nederland

(bron: BOS. De Basis Bos Atlas. Noordhoff Uitgevers B.V. 2008. ISBN 9789001712532)

Sint Maarten is een van de eilanden van de Nederlandse Antillen, die in de Caribische Zee liggen. Ten noorden van het eiland ligt Anguilla die behoort tot Groot-Brittannië. Ten zuidwesten ligt het eiland Saba, dat ook deel uitmaakt van de Nederlandse Antillen. En ten zuiden is het eiland St. Eustatius, dat ook behoort tot de Nederlandse Antillen.

Sint Maarten is verdeeld in een Frans (Saint-Martin) en een Nederlands deel (Sint Maarten). De hoofdstad van het Franse deel is Marigot en de hoofdstad van het Nederlandse deel is Philipsburg. De totale oppervlakte van het eiland is 87 km² en de totale bevolking is 74.884.² Er is vrij verkeer tussen beide eilandsdelen.

² —. Sint Maarten (eiland). *Wikipedia, de vrije encyclopedie*. [Online] 28. 12 2014. [Download: 8. 1 2015.] [http://nl.wikipedia.org/w/index.php?title=Sint_Maarten_\(eiland\)&oldid=42866117](http://nl.wikipedia.org/w/index.php?title=Sint_Maarten_(eiland)&oldid=42866117).

1.2 Geschiedenis van Nederlandse Antillen

De Nederlandse Antillen werden door Alonso de Ojeda ontdekt, het was aan het eind van de 15^e eeuw. Alonso was een Spaans veroveraar. In 1634 werden de eilanden door de West-Indische Compagnie op de Spanjaarden veroverd en in de loop van de jaren waren de eilanden in handen van verschillende Europese machthebbende staten met verschillende bestuursvormen.

Deze machtwisselingen kwamen tot een eind, toen het statuut voor het Koninkrijk der Nederlanden werd ondertekend door Nederland, Suriname en de Nederlandse Antillen. Dat gebeurde in 1954, na ruim 8 jaar onderhandelen. Op 25 november 1975 werd Suriname een onafhankelijke staat en sindsdien bestond het Koninkrijk der Nederlanden uit Nederland en de Nederlandse Antillen.

1.3 Eilanden

De Nederlandse Antillen bestaan uit zes eilanden, dat zijn Aruba, Curaçao, Sint Maarten, Saba, Sint Eustatius en Bonaire. Elk eiland is een beetje anders. Saba, Sint Maarten en Sint Eustatius behoren tot de SSS-eilanden, meestal Bovenwindse eilanden genoemd. Saba en Sint Eustatius zijn sinds 10 oktober 2010 als openbaar lichaam en bijzondere gemeente van Nederland geworden en Sint Maarten heeft een status aparte binnen het Koninkrijk der Nederlanden.³ Aruba, Bonaire en Curaçao behoren tot de ABC-eilanden, meestal Benedenwindse eilanden genoemd.

³ —. SSS-eilanden. *Wikipedia, de vrije encyclopedie*. [Online] 30. 12 2014. [Download: 9. 1 2015.] <http://nl.wikipedia.org/w/index.php?title=SSS-eilanden&oldid=42886532>.

1.4 Benedenwindse eilanden

Benedenwindse eilanden is een groep van eilanden die liggen in het zuiden in de Caribische Zee en behoren tot de Kleine Antillen. De groep van eilanden begint bij Dominica en eindigt van zuiden tot noorden van Trinidad en Tobago.

Deze eilanden kregen de naam Benedenwindse eilanden, want ze meer loef waren voor de schepen die zeilde naar de Nieuwe Wereld (Amerika vandaag de dag). Gezien het feit dat de heersende passaatwinden in West-Indië gaan van oost naar west. Deze winden zorgde voor de snelste route voor schepen die varen tussen de Benedenwindse en Bovenwindse eilanden.

Tot deze eilanden behoren Aruba, Bonaire en Curaçao. Deze eilanden kunnen ook ABC-eilanden genoemd worden. ABC verwijst naar de eerste letters van elk van de eilanden.

1.4.1 Aruba

Het eiland Aruba is een multicultureel eiland, met een bevolking van vele verschillende culturen, vooral Latijns-Amerikaanse cultuur en het Caribische cultuur. Aruba ligt aan de zuid-oost. Er wordt een Creoolse taal - Papiaments gesproken, maar de meeste Arubanen spreken meerdere talen, als Engels of Spaans. De hoofdstad van Aruba is Oranjestad.

1.4.2 Curaçao

Curaçao ligt in de zuidelijke Caribische Zee, het is het grootste eiland van Nederlandse Antillen. Curaçao bestaat uit het eiland Curaçao en het eiland Klein Curaçao, dat ligt ten oosten van Curaçao. De bevolking van Curaçao is meestal Creool - mensen van gemengde Afrikaanse en Europese afkomst. Er wordt ook Papiaments, Nederlands en Engels gesproken. De hoofdstad is Willemstad.

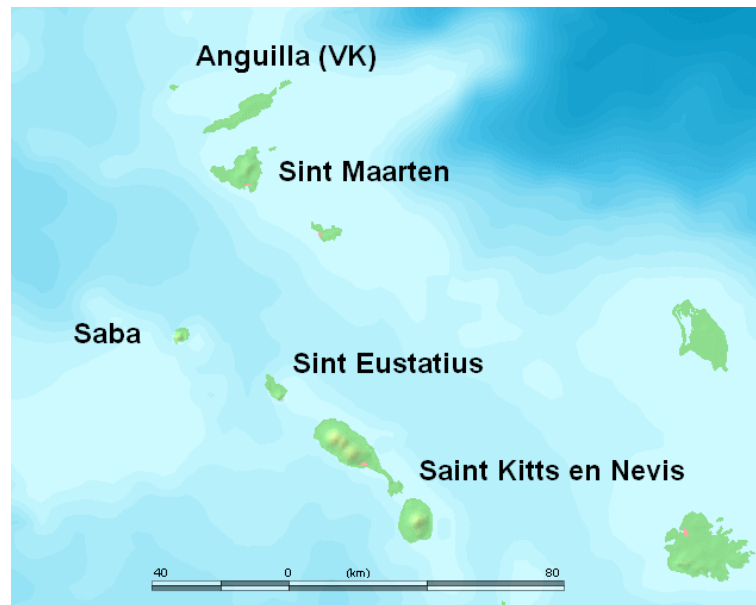
1.4.3 Bonaire

Bonaire ligt ten westen van Curaçao. Het merendeel van de bevolking heeft de Nederlandse nationaliteit. Ook leven er veel mensen uit de Dominicaanse Republiek. De hoofdstad van Bonaire is Kralendijk, voor de kust van de hoofdstad ligt het eiland Klein

Bonaire. Bonaire heeft een prachtige natuur en landschap, het eiland heeft een aantal nationale parken en het eiland staat er bekend om dat daar Flamingo's leven.

1.5 Bovenwindse eilanden

De Bovenwindse eilanden is een groep van eilanden die liggen in het noorden van de Caribische Zee en behoren tot de Kleine Antillen. De groep van eilanden begint bij Puerto Rico en eindigt in het zuiden van Dominica.



Kaart van de Bovenwindse eilanden

(bron: http://commons.wikimedia.org/wiki/File:Caribbean_-_SSS_Islands.PNG)

Deze eilanden worden ook wel Eilanden boven de wind genoemd. Deze eilanden hebben de naam, want in de tijden van West-Indië, waren deze winden bekend als passaatwinden die van noordoost naar zuidwest geblazen hebben. Spaanse kolonisten hebben deze eilanden later aangewezen als de bovenwindse, want er was luwte.

Hier hebben we de eilanden van de voormalige Nederlandse Antillen: Saba, Sint Eustatius en Sint Maarten. Deze eilanden kunnen ook SSS-eilanden genoemd worden. SSS verwijst naar de eerste letters van elk van de eilanden.

1.5.1 Saba

Saba ligt ten zuidwesten van Sint Maarten. Saba is als kleinste openbaar lichaam een bijzondere gemeente van Nederland. Een interessante feit van dit eiland is een klein onbewoond rotseilandje, Green Island genoemd, dat ten noorden van Saba ligt. Dit eilandje behoort ook tot het eilandgebied van Saba. De hoofdstad van Saba is The Bottom. Engels is de belangrijkste taal van de bevolking van Saba, mensen spreken ook Spaans en nauwelijks Nederlands.

1.5.2 Sint Eustatius

Sint Eustatius ligt ten zuidwesten van Saba. De hoofdstad van dit eiland is Oranjestad. Ook Sint Eustatius heeft een aantal Nationale parken. In het zuidoosten van het eiland is een slapende vulkaan The Quill genaamd. De bevolking bestaat meestal uit mensen met de Nederlandse nationaliteit. Maar de huistaal is Engels, ook een beetje Spaans en nauwelijks Nederlands.

1.5.3 Sint Maarten

Sint Maarten is een eiland dat ten noordwesten van het eiland Sint Eustatius ligt. Het eiland ligt dicht bij het Britse eiland Anguilla en is verdeeld in twee delen, het Franse deel en het Nederlandse deel. Sint Maarten is beïnvloed door Europese en Caribische cultuur. De hoofdstad Marigot van de Franse deel en Philipsburg van het Nederlandse deel.

2 Sint Maarten



Kaart van Sint Maarten en Saint Martin

(bron: http://commons.wikimedia.org/wiki/File:Saint-Martin_Island_map-fr.svg)

2.1 Geografische locatie

Sint Maarten ligt in de Caribische Zee, de kust wordt bespoeld door de Atlantische Oceaan in het oosten en in het westen wordt de kust onspoeld door de Caribische Zee. St. Maarten is een van de eilanden in de Nederlandse Antillen. Het ligt tussen de Kreeftskeerkring en de evenaar, ten noorden van de Kleine Antillen.

St. Maarten ligt 8 km ten zuiden van Anguilla, 300 km ten zuidoosten van Puerto Rico en 56km ten noorden van St. Eustatius. De totale oppervlakte van het eiland is 88km², het eiland is 14 km lang en 13 km breed op de langste en breedste punten.

Het naburige eilanden van St. Maarten zijn: Anguilla, St. Barts, Saba, St. Eustatius, Saint Kitts en Nevis.



Kaart van locatie van Sint Maarten en zijn naburige eilanden

(bron: BOS. De Basis Bos Atlas. Noordhoff Uitgevers B.V. 2008. ISBN 9789001712532)

2.2 Geschiedenis

De eerste bewoners van het eiland waren de Ciboney Indianen, een subtribe van de Arawakken die vóór 3500 jaar geleden naar het eiland uit Zuid-Amerika kwam. Ze kwamen naar het eiland blijkbaar uit Bolivia en Brazilië. De naam Arawaak betekent "voedsel-eters", die verwijst naar een plant genaamd cassave of maniok. Arawakken waren vege-

tariërs en aten voornamelijk cassave. Omdat op het eiland vele zoutpannen zijn, noemden deze indianen het eiland "Soualiga", dat betekent een Zouteiland.

In de 14e eeuw kwamen op het eiland agressieve en kannibalistische Caribische Indianen uit centraal Zuid-Amerika, die waren Cariben genoemd. Cariben hadden hun nederzettingen aan beide kanten van het eiland. Deze agressieve Indianen verdreven en vermoorden de Arawakken, en ze vestigden zich ook op andere eilanden in de Caribische Zee. Deze Caribische Indianen dronken eerder de planten in plaats van de planten te eten en ze maakte een likeur eruit, die *paiwari* werd genoemd. Deze vraatzuchtige kannibalen werden gehaat door de Spanjaarden en andere Europeanen die naar het eiland kwamen. Het is interessant dat de Cariben kwamen met de naam *boekan*, dat is een soort van grill, waar ze hebben menselijk vlees gegrild. De Arawakken en Cariben waren stammen, die hadden grote kano's met 50 mannen erin voor het vissen.¹

Op 11 november 1493 werd dit eiland door Christoffel Columbus op zijn tweede reis naar de Nieuwe Wereld ontdekt. Hij noemde het eiland naar St. Martinus van Tours omdat 11 november de dag is om dit feest te vieren. Later werd ontdekt dat op 11 november Christoffel Columbus niet het eiland Sint Maarten zag, maar hij zag het eiland dat nu Nevis genoemd wordt en ongeveer 110 kilometer ten zuidoosten van St. Maarten ligt. Het eiland St. Maarten kreeg deze naam bij toeval, omdat in die tijd rond het jaar 1493, er geen voldoende en duidelijke verslagen van de eilanden behouden waren.² Columbus noemde het eiland als een Spaans grondgebied, maar hij landde nooit daar, en Spanje maakte kleine prioriteit eruit.

Rond 1580, toen Nederland had zout nodig, kwamen de Nederlandse zeelieden naar het Caribisch gebied en de kust van Zuid-Amerika om zout te krijgen. In de 17^e eeuw werd dit eiland samen met een aantal andere eilanden in het Caribisch gebied veroverd door de

¹ **FODOR'S**. St. Maarten/St.Martin, St. Barth & Anguilla. 3e druk Random House.Inc, 2013, p. 28.

² **Glasscock, Jean**. The Making Of An Island. The Windsor Press Inc, p. 10.

Nederlandse West-Indische Compagnie, die een handelsmonopolie in het Caribisch gebied kreeg en ook verhandelde met slaven.

De Nederlanders wilden een kolonie halverwege tussen Nieuw Amsterdam en Brazilië en bezette het eiland St. Maarten in 1631 en bouwde Fort Amsterdam, om het eiland te beschermen. De West-Indische Compagnie begon de zout mijnen op het eiland. Tijdens die tijd kwamen ook naar het eiland Franse en Britse kolonisten. De Spanjaarden interesseerden zich plotseling voor het eiland en ook de Tachtigjarige Oorlog, die tussen Spanje en Nederland tijdens dit tijdperk was, was een andere stimulans om het eiland te vallen.

In 1633 bezetten de Spanjaarden het eiland en namen controle erover. De Nederlanders probeerden meerdere malen het eiland terug te krijgen, maar ze konden het niet. Vijftien jaar nadat de Spanjaarden het eiland bezetten, eindigde de Tachtigjarige Oorlog tussen Nederland en Spanje. Op dat moment was het eiland voor de Spanjaarden niet meer financieel profitabel en dus verlieten ze het eiland in 1648. Zodra het eiland weer vrij was, kwamen Nederlanders en Fransen en bezetten het eiland. Ze hadden verschillende conflicten, maar dan hebben ze in 1648 een overeenkomst over de verdeling van het eiland in het Franse en Nederlandse deel getekend: Verdrag van Concordia.³

Op het eiland werd tabak, katoen en suikerriet begonnen te planten, en dus was het nodig om arbeidskrachten te vinden. Veel slaven werden geïmporteerd naar het eiland om te werken op de plantages. Op 12 juli 1848 werd de slavernij op het Frans deel eerst afgeschaft en dan vijftien jaar later werd ook de slavernij op het Nederlands deel afgeschaft. Na de afschaffing van de slavernij verslechterde de economie op het eiland, beide kanten van het eiland werden vrij van rechten verklaard, en in 1950 begon het eiland zich op het toerisme richten. Toerisme is nu de belangrijkste motor van de economie op het eiland.

³ **Glasscock, Jean.** *The Making Of An Island.* Z.p.: The Windsor Press Inc, p. 12.



Gerad Voorduin – Gezicht op Philipsburg (1860)
(Rijksmuseum Amsterdam NG-1064-19)

3 Nederlands deel

Tussen de Nederlandse en Franse delen van het eiland zijn er geen grenzen. Als u wilt oversteken van de ene kant naar de andere, zal niemand je ooit controleren. Hoewel beide kanten met elkaar al 366 jaar burens zijn, heeft elke zijde zijn voordelen en nadelen. De Franse en de Nederlandse kant vechten een beetje samen op dit eiland. Beide delen zijn belastingvrij.

Het significante verschil in de eerste plaats is in de naam van het eiland, aan de Nederlandse kant van het eiland wordt het eiland Sint Maarten formeel genoemd, maar aan de Franse kant wordt het eiland Saint Martin genoemd. Op het Nederlandse deel van het eiland wordt meestal de Amerikaanse dollar maar ook de munt Antilliaanse gulden gebruikt. Op beide delen van het eiland wordt Amerikaanse dollar gebruikt.

3.1 Vergelijking met Nederland

Aan de Nederlandse kant van het eiland is een rijk nachtleven en vele feesten, deze kant is ook meer liberaal voor naaktstranden - de meeste van deze stranden liggen net aan de Nederlandse kant. Dit is vergelijkbaar met Nederland in Europa, dat is ook liberaal voor deze dingen zoals bijvoorbeeld in Amsterdam, is er een bekende straat alleen voor nachtleven en prostituees gereserveerd: De Wallen. De Nederlandse cultuur is over het algemeen open voor vragen over seks en naaktheid en andere "ongepaste" dingen.

Een belangrijk verschil is het significant verschillende klimaat op het eiland dat heel anders is dan in Nederland in Europa. Tropisch weer is er op het eiland bijna elke dag en de temperatuur valt niet onder 20 graden Celsius. In Nederland zijn alle seizoenen afwisselend.

Vanuit een geografisch oogpunt zijn beide locaties ook verschillend. In Nederland vinden we bijna geen heuvel, terwijl het terrein op St. Maarten heuvelachtig en steil is. In Nederland zijn er vele rivieren, kanalen en grachten, in het St. Maarten zijn geen rivieren, er zijn slechts een paar vijvers.

3.2 Taal

Op het Nederlandse deel van het eiland is Engels de meest gesproken taal vanwege de interessante geschiedenis van het eiland, maar de officiële taal is Nederlands. Ook is er een taal Papiaments of Spaans, maar die wordt niet zo vaak gesproken.

Papiaments is ontstaan uit het Spaans, Nederlands, Portugees en Afrikaans. Deze taal is omgangstaal voor benedenwindse eilanden, evenals Engels is de taal van de bovenwindse eilanden. Papiaments wordt gebruikt door sommige groepen mensen op het eiland, ook bij ouderen en ambtenaren in de regering, die met elkaar praten, kunnen we Papiaments horen.¹

Verschillende eerdere kolonisten uit Europa arriveerden op het eiland, en hun voertaal was Engels. Dit is een van de redenen waarom de mensen op het eiland vandaag overwegend Engels spreken. Ook moeten we niet vergeten dat het eiland werd eerder bezet door een aantal Engelsen. Daardoor kwam hier Engels. Als de jaren verstreken, mensen emigreerden naar het eiland uit de naburige eilanden, zoals St. Kitts, Nevis, Saba en Anguilla, en later ook uit de Verenigde Staten en de Maagdeneilanden, ook deze mensen brachten hier Engels.²

3.3 Mensen en cultuur

Er wonen rond 39.000 inwoners in het Nederlandse deel. Op beide delen van het eiland zijn Caribisch-creoolse invloeden. Weinig inwoners komen uit Europa, het grootste deel van de bevolking die op het eiland woont, komt van andere Caribische landen en een groot deel van de bevolking van het eiland bestaat uit zwarten.

¹ **Glasscock, Jean.** *The Making Of An Island.* místo neznámé : The Windsor Press Inc, p. 130.

² **Glasscock, Jean.** *The Making Of An Island.* místo neznámé : The Windsor Press Inc, p. 122.

Het Nederlandse deel van het eiland is meer Amerikaans, daar zijn ook de nummerplaten op auto's in de Amerikaanse vorm en men spreekt hier meestal Engels. Er is een mix van alle volkeren en culturen, hier kunnen we geen ernstige cultuur vinden.³




Panorama van Philipsburg over Simpson Bay (2005)

(bron: http://commons.wikimedia.org/wiki/File:Phillipsburg_St_Maarten.jpg)

³ FODOR'S. St. Maarten/St.Martin, St. Barth & Anguilla. 3e druk Random House.Inc, 2013, s. 26.

4 Frans deel

Aan de Franse kant wordt het eiland Saint Martin benoemd. Op het Franse deel van het eiland wordt meestal de munt Euro, maar ook de Amerikaanse dollar gebruikt. Omdat er vooral veel gebruikt wordt gemaakt van de Euro, is het Franse deel van het eiland duurder. Sommige restaurants nemen zelfs 1 dollar voor een euro aan. Aan de Franse kant zijn ook duurder en zijn er meer luxe hotels, zodat dit deel duurder is. Het Franse deel van het eiland is beter onderhouden dan het Nederlandse deel. In de wegen er geen gaten.¹



zijn

Het grote verschil tussen de delen van het eiland is dat het Franse deel relatief rustig is. Het is niet zo hektisch als het andere gedeelte van het eiland, waar veel toeristen komen. Het is er ook minder druk op de stranden die zijn niet overvol met mensen. De grootste toerisme en het nachtleven is op het Nederlandse deel van het eiland.²

4.1 Taal

Op het Franse deel van het eiland wordt meestal Frans en ook een beetje Engels gesproken. In het Franse deel spreekt men 'Caribisch Frans', ook wel 'Patois' genoemd. Mensen spreken liever Frans dan Engels.

Mensen aan deze kant denken over Frans als de taal van de cultuur. In de scholen studeren kinderen Frans. Maar in het dagelijks leven gebruiken ze het Engels. De mensen hier hebben een probleem: op het eiland zijn er mensen die Engels spreken, en kinderen in de scholen leren slechts Frans, dat betekent de kinderen leren een taal, die niet worden gebruikt op het eiland. Kinderen kunnen Engels spreken, maar omdat deze taal niet wordt

¹ FODOR'S. St. Maarten/St.Martin, St. Barth & Anguilla. 3e druk Random House.Inc, 2013, p. 26.

² Glasscock, Jean. *The Making Of An Island*. místo neznámé : The Windsor Press Inc, p. 125.

onderwezen op scholen, kennen ze de grammatica ervan niet. Sommige kinderen gaan naar school op het Nederlandse deel van het eiland, want daar wordt Engels onderwezen.

4.2 Mensen en cultuur

Er wonen rond 35.000 inwoners in het Franse deel. Het Franse deel is ook meer Europees, het kan je ook zien op de nummerplaten bij auto's die Europees zijn. Aan de Franse kant is ook het eten meer Europees. Op dit deel kunnen we een grote invloed van Europa en vooral de Fransen zien. Er is een uitgesproken cultuur, met vele Franse bakkerijen met Europese gebakjes, Europese restaurants en bars.

5 Steden in Sint Maarten

5.1 Marigot

Sint Maarten heeft twee hoofdsteden, omdat er twee delen van het eiland zijn. De hoofdstad van het Franse gedeelte van het eiland is Marigot. Het ligt in het noordoosten van het eiland. Het is ook een van de meest bezochte steden op Sint Maarten. In de stad vinden we deze oude West-Indische stijl gebouwen met mooie fret-werk en balkons op de tweede verdieping. Dat zijn oude Creoolse huizen, die typisch voor dit eiland zijn.

Marigot was officieel een visserdorp. De stad werd gekozen tot hoofdstad van het Franse deel van het eiland tijdens de regeerperiode van Lodewijk XVI. De koning bouwde hier een fort, Fort St. Louis genaamd, op een heuvel nabij Marigot Bay. Fort St. Louis is nog steeds het belangrijkste en grootste historische gebouw van de hoofdstad. Het fort werd oorspronkelijk in 1767 gebouwd om de plek tegen indringers te beschermen.¹



Fort Louis

(bron: [http://fr.wikipedia.org/wiki/Fort_Louis_\(Marigot\)#/media/File:Marigot_006.jpg](http://fr.wikipedia.org/wiki/Fort_Louis_(Marigot)#/media/File:Marigot_006.jpg))

¹ **Reisgraag.** Marigot in Sint-Maarten informatie. *Reisgraag*. [Online] [Download: 12. 1 2015.] http://www.reisgraag.nl/vakantie_sint-maarten/marigot/.

Marigot werd gesticht rond het jaar 1769 en is vernoemd naar de moerassen die hier worden gevonden. De stad bloeide in de 18^e eeuw als gevolg van de hoge productie van suikerriet. De stad groeide geleidelijk en vandaag is het de hoofdstad van het Franse deel van het eiland. Marigot is samengesteld uit verschillende wijken, die zijn: Agrément, Hameau Du Pont, Galisbay, Concordia, Sandy Ground, Saint James en Bellevue.

Marigot is geen grote stad, maar het heeft twee havens, Port St-Louis en aan het zuidelijke uiteinde is Marina Port La Royale, daar is de meeste bedrijvigheid te vinden.² In de omgeving van deze havens zijn vele boetieks, cafeetjes, bistro's en restaurants. In het winkelcentrum dichtbij de haven Fort St-Louis kan je dure merken als Lacoste of Chanel vinden. In de buurt van Marina Port La Royale is het Sint Maarten museum, waarin kan je alles over de geschiedenis van het Franse deel te weten komen.³ In de buurt van deze twee havens zijn veel winkels en veel interessante plekken, mensen die houden van juwelen en dure merken, zullen deze plaats heel leuk vinden. De stad Marigot is omgeven door prachtige heuvels.⁴

5.1.1 Oude gevangenis

De gevangenis is op hetzelfde moment als Fort Louis gebouwd en ook onder de leiding van Jean Sébastien de Durat. Deze oude gevangenis is gelegen in een smalle laan die leidt naar de oud fort Fort Louis. In de gevangenis waren de gevangenen tot 1968.

Nu is de oude gevangenis een monument op het eiland en een interessante attractie voor toeristen. De gevangenis wordt opgeknapt, maar is nog steeds zeer vergelijkbaar met het origineel. Vandaag, aan de Franse kant van het eiland is er geen gevangenis. Gevangenen uit dit deel worden dus behouden in de Basse-Terre gevangenis op Guadeloupe.⁵

² Idem.

³ FODOR'S. St. Maarten/St.Martin, St. Barth & Anguilla. 3e druk Random House.Inc, 2013, p. 33.

⁴ FODOR'S. St. Maarten/St.Martin, St. Barth & Anguilla. 3e druk Random House.Inc, 2013, p. 31.

⁵ FODOR'S. St. Maarten/St.Martin, St. Barth & Anguilla. 3e druk Random House.Inc, 2013, p. 21.

5.1.2 Durat brug

Een ander interessant bezienswaardigheid in Marigot is Durat brug uit stenen, die werd gebouwd ook op hetzelfde moment als de voormalige gevangenis en Fort Louis. De brug werd gebouwd in 1789 aan de rand van de stad en verbond Marigot met het noordelijke deel van het eiland en ook met het stadje Grand Case.

De brug is vernoemd naar de veel geprezen gouverneur van het eiland in dit tijdstip. Eerder, in het midden van de brug was er een grote steen met de inscriptie geplaatst, maar werd later verwijderd, omdat de revolutionairen dat zagen als een symbool van aristocratische macht. Vandaag, deze brug dient ook om regen water stromen naar de Galisbay vijver te leiden, die gelegen is in de buurt van de brug.

5.2 Philipsburg

Philipsburg is de tweede hoofdstad van Sint Maarten, het is de hoofdstad van het Nederlandse gedeelte. De naam Philipsburg is vernoemd naar zijn stichter, John Philips. Deze hoofdstad ligt op een klein stuk van het eiland in het zuiden tussen Great Bay en de Great Salt Pond.

In Philipsburg is de bekende internationale luchthaven van Princess Juliana, dat is de enige luchthaven op het eiland. Philipsburg is groter dan de stad Marigot en wordt ook meer bezocht door toeristen, er is een perfecte winkelstad met geweldige restaurants en rijke nachtleven. Philipsburg heeft ook toprestaurants, waarin we de Franse, Creoolse, Chinese en Indiase keuken kunnen vinden. Het eiland Sint Maarten is bekend als de culinaire hoofdstad van de Antillen. In Philipsburg kunnen we twee hoofdstraten vinden – de Frontstreet en Backstreet, waar er veel winkels zijn en toeristen kopen hier alle producten zonder belastingen.⁶

⁶ FODOR'S. St. Maarten/St.Martin, St. Barth & Anguilla. 3e druk Random House.Inc, 2013, s. 29.

Philipsburg heeft een rijke geschiedenis. De stad werd gesticht door Kapitein John Philips in 1763. John Philips was een Schotse kapitein van van de Nederlandse Marine.⁷

In Philipsburg in de Frontstreet bevindt zich het Sint Maarten museum, dat sinds 1989 bestaat. Tegenover dit museum staat het Guavaberry Emporium. Guavaberry is de legendarische plaatselijke drank van het eiland, dat gemaakt is van op eikenhout gerijpte rum en wilde Guavabessen en in verschillende smaken verkrijgbaar zijn zoals; Mango, Lime en Spice. Deze drank is een symbool van trots voor de St. Maartenaren. Ook kunnen we daar het Sint Maarten Park vinden, dat bestaat uit een dierentuin, die de grootste verzameling exotische papegaaien heeft en uit een botanische tuin.



Guavaberry Emporium

(bron: <http://fr.wikipedia.org/wiki/Guavaberry#/media/File:GuavaberryEmporium.jpg>)

Diagonaal tegenover het Guavaberry Emporium ligt het Pasanggrahan Royal Guesthouse. Dit is het voormalige verblijf van de gouverneur en was tevens ook het zomer-

⁷ —. Philipsburg, Nederlandse hoofdstad van Sint-Maarten. *Reisgraag*. [Online] 9. 12 2014. [Download: 13. 1 2015.] http://www.reisgraag.nl/vakantie_sint-maarten/philipsburg_nederlandse_hoofdstad_van_sint-maarten.html.

verblijf van de Nederlandse Koningin Wilhelmina. Tegenwoordig wordt het gebruikt als sfeervolle herberg.⁸



Passangrahan Royal Guesthouse

(bron: <http://donwiss.com/pictures/St-Martin-2002/0069.jpg>)

5.3 Cul-de-Sac

Cul-de-Sac is een dorp aan de Franse kant van het eiland, in het noordoosten. Dit is een dorp dat uitzicht op de Atlantische Oceaan heeft, er is ook een haven voor cruiseschepen. Sinds 1990 is dit dorp begonnen met het bouwen van hotels. Vandaag is er een van de drie openbare universiteiten, die heet Soualiga, dat is de historische naam van het eiland.⁹

⁸ **ST. MAARTEN TOURIST BUREAU**. Historisch St. Maarten; The Courthouse als hoogtepunt. *Magazine voor juristen*. [Online] [Download: 13. 1 2015.] <http://www.mr-online.nl/laatste-nummer/416-lifestyle/reizen/11404-historisch-st-maarten-the-courthouse-als-hoogtepunt>.

⁹ **FODOR'S**. St. Maarten/St.Martin, St. Barth & Anguilla. 3e druk Random House.Inc, 2013, p. 38.

5.4 Quartier d'Orleans

Quartier d'Orleans is een dorp aan de Franse kant van het eiland en ligt aan de oostelijke kant. Dit dorp is gebouwd op het grootste gedeelte van het Franse deel. Er zijn twee ravijnen: Roche gravée de Moho en Grand-Fond.

Quartier d'Orleans is het eerste gebied waar de Franse kolonie vóór het jaar 1648 was en de Fransen probeerden om dit gebied te ontwikkelen met cultiveren van de tabaksplant *Indigofera*. In het begin van 1660 begonnen de kolonisten in dit gebied de suikerriet te laten groeien. In 1986 daalde de bevolking in dit gebied tot er een economische opleving kwam. Toen werden er nieuwe huizen, winkels en ook sloppenwijken voor de arme mensen gebouwd.

5.5 Grand Case

Grand Case is een traditioneel visserdorp op het eiland. Grand Case is een klein dorpje dat in het Franse deel van het eiland ligt. Het is de belangrijkste culinaire punt van het eiland en ook van het Caribisch gebied waar mensen komen voor het proeven van goede wijn en eten.¹⁰ Vlak bij Grand Case, in het midden van een zoutpan, ligt een kleine landingsbaan voor sportvliegtuigjes, luchthaven de L'Esperance, het enige vliegveldje aan de Franse kant.

5.5.1 Tijon Parfumerie

De Tijon parfumerie bevindt zich in het stadje Grand Case, het is ook een grote attractie voor toeristen. Parfumerie produceert 18 eau de colognes en parfums, de parfumerie produceert ook zonnebrandmiddelen en de huid crèmes en andere cosmetica rechtstreeks op het eiland. Parfums zijn gemaakt van essentiële oliën en lokale exotische bloemen zoals jasmijn en gardenia, of ook van plantenextracten van bekende medicinale aloë vera. Tijon

¹⁰ FODOR'S. St. Maarten/St.Martin, St. Barth & Anguilla. 3e druk Random House.Inc, 2013, p. 31.

is een bekende parfumerie, het is bekend door het produceren van hoogwaardige producten zoals anti-aging crèmes, of zeer effectieve zonnebrandcrèmes.¹¹



Strand van Sint Maarten met lijnboten

(bron: [http://fr.wikipedia.org/wiki/Saint-Martin_\(Royaume_des_Pays-Bas\)#/media/File:Sint_Maarten_3.jpg](http://fr.wikipedia.org/wiki/Saint-Martin_(Royaume_des_Pays-Bas)#/media/File:Sint_Maarten_3.jpg))

¹¹ **St Martin Tourist Office.** St-Martin - Places to see. *ST MARTIN TOURIST OFFICE - OFFICIAL WEB SITE - vacation tourism in st martin island Caribbean.* [Online] 2015. [Download: 4. 4 2015.] <http://www.stmartinland.org/st-martin-st-maarten-activities/st-martin-st-maarten-places-to-visit.html>.

6 Natuur

Sint-Maarten heeft een prachtige natuur en mooie stranden. Het grootste deel van het eiland wordt bewoond en onderzocht, maar toch hebben we delen waar nog de prachtige en wilde, lokale planten en dieren behouden zijn in de vrije natuur. Er werden ook nationale parken en natuurreservaten opgericht. Onderwater vinden we dikke zeewieren en prachtige koraalriffen. Er zijn vele zoutmeren en tropische bossen met cactussen, die ook te vinden zijn op de heuvels van het eiland.

De natuur op beide delen van het eiland St. Maarten wordt beschermd door 'La Reserve Naturelle' op het Franse deel en 'Nature Foundation St Maarten' op het Nederlandse deel. Vele toeristen gaan op dit eiland op vakantie, want het is een van de mooiste plekken op aarde. Op Sint Maarten is er een droog klimaat, hetgeen betekent dat de meeste van de vegetatie op dit eiland verschilt van de andere eilanden in het Caribisch gebied.

Vijftig miljoen jaar geleden rees Sint Maarten als een vulkanische puinbank geleidelijk boven water uit. Slechts 300 meter van de totaal twee kilometer dikke as- en lava laag is zichtbaar. Miljoenen jaren later ontstond aan de westkant een koraalplateau, dat nu bekend staat als de Lowlands van Sint-Maarten.¹

6.1 Klimaat

Op het eiland Sint Maarten regeert een vochtig en tropisch klimaat. Op St. Maarten schijnt de zon het hele jaar door en bijna elke dag, twee-derde van de dag schijnt de zon. De zonnigste maand is maart en de donkerste maand is september op het eiland. De zonlicht heeft een positief gevolg op de mensen op dit eiland.

Bijna het hele jaar is het er zonnig en warm weer, in de zomermaanden is de temperatuur het hoogste en kan boven de 35 graden Celsius klimmen. Augustus en september zijn

¹ **Natuurreizen.** Sint Maarten natuur. *De mooiste natuurvakanties op NatureScanner.* [Online] [Download: 13. 1 2015.] <http://www.naturescanner.nl/midden-amerika/sint-maarten>.

de warmste maanden. De gemiddelde temperatuur op het eiland is rond 26 graden Celsius. De wintermaanden en maanden van november tot mei zijn koeler en natuurlijker voor de mens. Januari en februari zijn dan de koelste maanden. Op St. Maarten is ook een droog seizoen, vooral in de maanden van januari tot april en het natter seizoen dan van augustus tot december. In deze maanden regent het het meest op het eiland.

De temperatuur op het eiland valt nooit beneden 20 graden Celsius. 's Nachts is de gemiddelde temperatuur op het eiland ongeveer 23 graden Celsius in de winter en 26 graden Celsius in de zomer. Een bijzonderheid is dat op het eiland geen extreme temperaturen zijn, 's nachts daalt de temperatuur nooit onder de 21 graden Celsius en overdag is het nooit hoger dan 35 graden. De totale hoeveelheid neerslag ligt gemiddeld per jaar net iets boven de duizend millimeter. Stormen zijn op de St. Maarten ongebruikelijk, de meeste van deze natuurlijke verschijnselen optreden slechts 20 dagen per jaar, dat is bewonderenswaardig. Meestal is er alleen maar regen.²

Op het eiland waait bijna constant noordoosten wind, dus de wind beheerst de luchtvochtigheid. Van begin juli tot begin december is het orkaanseizoen in het Caribisch gebied, dan kan een orkaan in de Atlantische Oceaan creëren en ook de Caribische eilanden raken.

6.2 Flora

Op het eiland groeien vele palmbomen, hibiscusbloemen en cactussen, dat is vooral te danken aan de vochtige en tropische klimaat dat gunstig voor de groei van deze bomen is. Er is ook een speciale boom genaamd Guavaberry, een soort van fruit boom, die typisch voor het Caribisch gebied is. Guavaberry heeft zoete vruchten die op kersen lijken, maar zijn veel kleiner en kunnen een andere kleur hebben, zoals geel of oranje kleur, of de kleur van kersen - donkerrood. Er worden van de Guavaberry meestal marmelade of verscheidenheid van drankjes gemaakt.

² FODOR'S. St. Maarten/St.Martin, St. Barth & Anguilla. 3e druk Random House.Inc, 2013, p. 15.

St. Maarten heeft ook prachtige koraalriffen. Vele koraalriffen liggen voor de kust en de zee is meestal ondiep.

6.3 Fauna

Het eiland heeft geen gevaarlijke dieren zoals slangen, maar er kunnen giftige insecten en planten zijn. Er zijn vele wilde dieren, maar het enige lokale diersoort hier is vleermuis. Alle andere dieren zijn hier door mensen geïmporteerd. Er leven veel zeevogels, zoals pelikanen, meeuwen, de Amerikaanse fregatvogel en Roodsnavelkeerkringvogel en Zilverreigers. Ook zijn er gemeenschappelijke eenden en ganzen. Verder zijn er verschillende soorten hagedissen, leguanen en zeeschildpadden.

Op het eiland leven echter niet veel amfibieën, omdat er een tekort van zoet water is. We kunnen vinden verschillende soorten kikkers – bijvoorbeeld boomkikkers. Het eiland is ook de thuisbasis van vele soorten van schaaldieren, zoals krabben, die het deel van elk warm land, dat dicht bij de zee is uitmaken. Er wonen kleine soorten krabben, maar ook grote soorten krabben.

Spinnen zijn de meest voorkomende vorm van dieren op dit eiland, we vinden spinnen bijna overal. Er leven rond 600 soorten insecten, waarvan het grootste deel van hen zijn vlinders.³ Op het eiland leven ook gevaarlijke insecten, bijvoorbeeld een insect Jack Spanjaard genaamd. Dit soort insect lijkt op een wesp, maar de steek van deze insect is veel erger dan een normale wespensteek.

Ook kunnen we op het eiland duizendpoten vinden, wiens beet pijnlijk is. Ook kunnen zee-egels gevaarlijk zijn. Die leven in de zee en als je per ongeluk op stapt is dat zeer pijnlijk. Hun steek veroorzaakt een zwelling.

³ FODOR'S. St. Maarten/St.Martin, St. Barth & Anguilla. 3e druk Random House.Inc, 2013, p. 38.

6.4 Nature Foundation St. Maarten

In januari 1997 was op het eiland Nature Foundation Sint Maarten gebaseerd. Onder deze naam zijn onder andere nationale parken en natuurreservaten op het eiland. Onder dat valt ook het Marine Park. Deze organisatie is een non-gouvernementele, non-profit, werd opgericht om het milieu op het eiland te beschermen. Deze organisatie is geregistreerd in Philipsburg.⁴

Het natuurgebied op het eiland Sint Maarten is gelegen in het noordoosten van het eiland. Er leven vele zeldzame dieren, vogels en zoogdieren. Een van de favoriete soorten zijn zeeschildpadden die hun eieren leggen in de plaatselijke stranden.

In dit gebied zijn er rotsachtige kustlijnen en prachtige stranden. Onder de zee bevinden zich mooi koralen, die een thuis bieden aan vele zeedieren en vissen.

6.5 St. Maarten Marine Park

Het Sint Maarten Marine Park bevindt zich op het Nederlandse deel, rond de Oyster Pond tot Cupecoy Bay.

Het Marine Park valt onder de Nature Foundation Sint Maarten. Dit park is in eerste instantie bedoeld voor toeristen, want het dient als een cognitief park. Er zijn veel mariene dieren en zeldzame soorten, er zijn ook door mensen ongerepte plaatsen. In het park kunnen mensen duiken en de schoonheid van het onderwaterleven zien.

Onderwater bevinden zich bewaarde koraalriffen, vooral rond deze vier eilanden: Molly Beday, Guana Key of Pelikan, Cow and Calf, en Hen and chicks. Guana Key of Pelikan is een gebied waar er veel beschermde vogels zijn, zoals de bruine pelikaan. Vele soorten van kleurrijke tropische vissen leven onder de water, ook zeeschildpadden en schelpdieren, zoals blauwe krabben en garnalen, diverse mosselen, zeesterren, zeepaardjes en sommige soorten haaien zoals Verpleegsterhaai.

⁴ **Nature Foundation St. Maarten.** About Us. *Nature Foundation St. Maarten.* [Online] 2009. [Download: 15. 3 2015.] http://www.naturefoundationsxm.org/about_us/index.htm.

Er zijn 28 duikplekken, waar we verschillende dingen kunnen zien, van kunstmatige riffen tot de natuurlijke riffen. Onderwater zien we ook een aantal wrakken van gezonken schepen.⁵

6.6 Zoo

De Zoo op Sint Maarten is de grootste dierentuin in het Caribisch gebied. De dierentuin ligt aan de Arch Road, dat tegenover het Salt Pond bij Philipsburg ligt. De zoo is thuisbasis van honderden vogels, zoogdieren en reptielen. In de dierentuin vinden we alle verschillende soorten vleermuizen en kleurrijke papegaaien en toekans. Bijvoorbeeld kunnen we papegaaien als een bekende en grote Groenvleugelara, of leuk Perzikkopagapornis vinden. Vreemd uitziende vogel is ook Zwarte Hokko, dat is gevestigd in de zoo van Sint Maarten.⁶

In de dierentuin is ook een aantal zeldzame diersoorten, bijvoorbeeld Kolenbranderschildpad of zeldzame soorten hagedissen Ameiva genaamd, die op slechts een paar Caribische eilanden is te vinden. De zoo is open vanwege het gunstige klimaat op het eiland het hele jaar door.

De dierentuin heeft een interessante geschiedenis. Deze werd opgericht in december 1991 door twee mensen, de lokale dierenarts Dr. Doug Thye en de politieman Max Phelipa, die een kleine dierentuin in zijn achtertuin had. Deze twee mannen dachten dat het een goed idee zou zijn om een dierentuin op te richten, dus deden ze dat. De twintig jaar oud dierentuin is bloeiend en is erg populair bij toeristen.

⁵ —. St. Maarten Marine Park. *Nature Foundation St. Maarten*. [Online] 2009. [Download: 15. 3 2015.] http://www.naturefoundationsxm.org/parks/sxm_marine_park.htm.

⁶ **St. Maarten Zoo.** Our Animals. *Sint Maarten Zoo*. [Online] 2014. [Download: 14. 3 2015.] <http://www.stmaartenzoo.com/about-the-zoo/our-animals/>.

6.7 Vlindertuin

Op het eiland kunnen we ook de Vlindertuin vinden. De vlindertuin werd opgericht in 1994 en ligt op het Franse deel van het eiland. De tuin heeft dus ook een Franse naam: *La Ferme des Papillons*. In het algemeen heeft de tuin een Engelse naam: *The Butterfly Farm*.

De vlindertuin is opgericht door twee mannen uit Groot-Brittannië, eigenaar van de vlindertuin William Slayter en zijn partner John Coward. Vandaag werkt alleen William Slayter in zijn vlindertuin omdat zijn metgezel John Coward zijn eigen vlindertuin op het eiland Aruba besloten te starten.⁷

De eigenaar William Slayter is betrokken bij de werking van de tuin en hij begeleidt de toeristen een tour, die ongeveer 15 - 20 minuten duurt. Er wordt ook een schat informatie over vlinders geboden.

Deze tropische tuin heeft ongeveer honderd soorten vlinders van allerlei kleuren uit alle hoeken van de wereld. vooral uit de continenten en landen zoals Zuid-Amerika, Zuidoost-Azië, Filippijnen, China, Australië, Afrika en vele anderen. De mooiste en meest kleurrijke vlinders echter komen uit Zuid-Amerika.

Er is een leuke sfeer, rustige en kleine watervallen. Vlinders vliegen overal om je heen in deze tuin. Hier voelt je als in het wild, die vol van prachtige vlinders is. De tuin fungeert ook als een natuurreservaat voor vlinders en probeert om bedreigde vlindersoorten te beschermen. Het is een specialiteit van dit eiland.

Het beste is om deze tuin te bezoeken in de ochtend wanneer de vlinders van de meest actief van de dag zijn. De tuin is het hele jaar geopend, dankzij het gunstige klimaat op het eiland en temperatuur die nooit lager dan 20 graden celsius is.

⁷ **The Butterfly Farm.** Who are we? *The Butterfly Farm St Maarten, St Martin, Aruba*. [Online] 2011. [Download: 14. 3 2015.] <http://www.thebutterflyfarm.com/who-are-we>.

7 Geografie

Sint Maarten is een eiland die ook andere kleine eilanden dichtbij heeft. Het eiland heeft een heuvelachtig terrein, vele exotische planten en bossen. Sint Maarten heeft geen rivieren.

In dit hoofdstuk zal ik kleine eilanden, die in de buurt van het eiland zijn gelegen, beschrijven. Ik zal ook heuvels, ravijnen, meren en rivieren en ook een van de belangrijkste delen van het eiland: stranden, beschrijven.

7.1 Kleine eilanden in de buurt

Rond Sint Maarten zijn verschillende eilanden, sommige zijn groter en sommige zijn erg klein, ze zijn een essentieel onderdeel ervan en behoren tot St. Maarten. De meeste van deze eilanden zijn gelegen langs de oostelijke kust van het eiland, een paar eilanden liggen binnen het eiland Sint Maarten, of het langs de westelijke kust.

Deze eilanden zijn: Guyana Key of Pelikan, Ilet Pinel, Cow & Calf, Molly Beday, Hen & Chicks, Caye Château, Caye Verte, Petite Clef, Creole Rock, Little Key, Grand Ilet, Snoopy Island en Île Tintamarre.

7.1.1 Guana Key of Pelikan

Guana Key of Pelikan is een klein eiland, dat tot Sint Maarten behoort en is gelegen in het zuidoosten van het Nederlandse deel van het eiland. Hoewel dit eiland een beetje afgelegen van Sint Maarten is, het is een populaire bestemming voor toeristen, vooral omdat het een prachtig strand en koraalrif heeft. Dit eilandje is zeer ontwikkeld, dankzij de frequente bezoeken van toeristen, zijn er veel mooie huizen en hotels, restaurants en bars. Naar het eiland kunnen we met boot of schuit gaan. Guana Key of Pelikan is slechts een kilometer ver van het eiland.

7.1.2 Ilet Pinel

Ilet Pinel is een klein eiland die ligt niet ver voor de kust van St. Maarten. Het ligt ten noordoosten van het Franse deel van het eiland. Ilet Pinel is een plaats waar de bewoners van St. Maarten gaan om te ontspannen in het weekend. Ze kunnen een kajak huren en naar Ilet Pinel met hun kajak varen. Ilet Pinel is ongeveer 600 meter afstand van het dorp Cul-de-Sac, die het dichtstbij van het eilandje is.

Op Ilet Pinel zijn veel planten en bomen, er zijn ook prachtige stranden en wandelpaden. Er zijn diverse bars en restaurants, maar dit eiland is een beschermd natuurgebied, en daarom zijn er geen wegen en geen auto's.¹

7.1.3 Île Tintamarre

Dit eiland ligt in het noordoosten, rond 3 kilometers van het Franse deel van Sint Maarten en het is de grootste van de kleine eilanden rond St. Maarten.

Het is een vlak eiland waarop bomen en planten groeien, er zijn ook kalk stenen en rotsen. De lucht is zeer schoon, want op dit eiland zijn geen wegen of auto's en zeer weinig gebouwen. In het verleden had het eiland enkele bewoners, maar momenteel zijn er geen mensen, dus kunnen we geen restaurants of bars op dit eiland vinden. Maar er zijn oude boerderijen met katoen, die werden gebruikt in de 19e eeuw, de overblijfselen van de spoorwegen en oude vliegvelden. Dit eiland maakt deel van het natuureservaat van het eiland St. Maarten.

7.2 Heuvels

Het hoogste punt op St. Maarten is een heuvel Pic du Paradis genoemd. Pic du Paradis is 424 meter breed en ligt in het Franse deel van het eiland. Beide delen van het eiland zijn

¹ FODOR'S. St. Maarten/St.Martin, St. Barth & Anguilla. 3e druk Random House.Inc, 2013, p. 44.

echter heuvelachtig, enkele heuvels zijn oude vulkaanen. Het eiland heeft veel heuvels, in dit hoofdstuk zal ik twee grootste heuvels van het eiland beschrijven.

7.2.1 Pic du Paradis

De grootste heuvel van het eiland bevindt zich in de noordelijke helft van het eiland in het Franse deel, over de grens van het Nederlandse deel. Pic du Paradis is gelegen tussen de steden Grand Case en Marigot. Op de top van de heuvel kan je wandelen, maar het is beter met een auto reizen, want de reis naar de top van de heuvel is lang.

Het is ook raadzaam om te reizen in een groep van mensen in plaats van alleen reizen, want er zijn kleine diefstallen geregistreerd. Langs de weg zie je de natuur en er is een prachtig uitzicht over de stad Marigot en het eiland in algemeen. Van de top kan je ook de eilanden Saba en St. Eustatius zien. Het pad naar de Pic du Paradis is elke dag van 07:00 tot 19:00 geopend.

Op de top van de Pic du Paradis is Loterie Farm, waarin eerder suikerrietplantages waren. De farm was ontstaan in 1773 en hield de activiteiten tot 1855.

Vandaag is deze voormalige plantage een farm vol van prachtige tropische flora en fauna, dit gebied is ook beschermd. Hier worden verschillende activiteiten zoals zip-Linning gedaan en er is ook een café waar kan je zitten en een koffie hebben.²

7.2.2 Sentry Hill

Sentry Hill is een heuvel op het Nederlandse deel van het eiland Sint Maarten. Deze heuvel is de hoogste piek op het Nederlandse deel.

Deze heuvel is 314 meter hoog en bestaat voornamelijk uit naaldbos. We kunnen vinden hier verschillende soorten mossen, korstmossen, schimmels en bloeiende planten zoals orchideeën. Uit fauna kunnen we vinden vlinders, motten, maar ook libellen en zeldzame kolibries. Op Sentry Hill zijn ook geduchte geografische verschijnselen, zoals de grote

² FODOR'S. St. Maarten/St.Martin, St. Barth & Anguilla. 3e druk Random House.Inc, 2013, p. 40.

rotsformaties, grotten die dienen als een nest voor vleermuizen en gekko's. Van de top van Sentry Hill is een prachtig uitzicht over de stad van Philipsburg en Cole Bay en de omliggende gebieden.

7.2.3 Concordia Hill

Deze heuvel bevindt zich dichtbij de stad Marigot en is een van de belangrijkste heuvels van het eiland, want daarin speelde rol een belangrijke historische gebeurtenis: in 1648 was op de top van de heuvel Concordia een overeenkomst over de verdeling van het eiland Sint Maarten in het Franse en het Nederlandse deel ondertekend.³

7.2.4 Cole Bay Hill

Cole Bay Hill bevindt zich ten westen van Philipsburg. Op de top van deze piek vinden we een uitkijkplatform van waaruit we de schoonheden van het eiland kunnen zien, bijvoorbeeld de Simpson Bay. Ook kunnen we hier zien de naburige eilanden, zoals Anguilla, Saba, St. Eustatius, St. Kitts en Nevis.

7.3 Valleien

7.3.1 Columbier vallei

De Columbier vallei ligt in het midden van het eiland, aan de weg van de stad Marigot naar het dorpje Grand Case. In deze vallei ligt een prachtig landschap. Hier leven de boeren die vee houden, meestal koeien die zichtbaar vanaf de hoofdweg zijn.

7.3.2 Roche gravée de Moho

Roche gravée de Moho of Moho ravijn is gelegen op het noordoostelijke deel in de buurt van het dorp Quartier d'Orleans in het Franse deel. De rotstekening Moho is een van de vier gegraveerde rotsen bekend op Sint Maarten. Deze originele rotstekening is gelegen in het

³ FODOR'S. St. Maarten/St.Martin, St. Barth & Anguilla. 3e druk Random House.Inc, 2013, p. 35.

ravijn Moho. De rots heeft een lange vorm, het is twee en half meter lang en een meter 50 cm breed.

In de rots zijn gaten die abstract zijn en lijken op een uiterlijk van het gezicht, twee ogen en mond. Op de top van sommige rotsen is een ring uitgehouwen die een hoofd maakt. Op de top van de rotsen zijn drie diepe kuiltjes, de zijn daar om die reden, want de lokale mensen in die tijd slepen hun wapens erop, zoals stenen bijlen. Deze stenen zijn een zeer interessant natuurverschijnsel.⁴

7.4 Stranden

Het eiland St. Maarten heeft 37 prachtige stranden. Op het Nederlandse deel van het eiland bevinden zich deze stranden: Dawn Beach, Guana Bay, Geneve Bay, Pointe Blanche, Great Bay, Little Bay, Pelican Cay, Kim Sha Beach, Simpson Bay, Burgeaux Bay, Maho Beach, Mullet Bay en Cupecoy Beach.

Op het Franse deel van het eiland bevinden zich dan deze stranden: Long Bay, Plum Bay, Baie Rouge, Petite Baie, Grand Ilet, Galisbay Beach, Nettle Bay (lagoon en zee kant), Friar's Bay, Lovers' Beach, Happy Bay, Grand Case Bay, Petite Plage, Anse Marcel, Petites Cayes, Grandes Cayes, Pinel Island, Tintamarre, Green Cay, Orient Bay, Explorer Island, Le Galion, Baie de l'Embouchure, Baie Lucas.

Elk strand heeft een uniek karakter en heeft bovendien parelwit zand en prachtige azuurblauwe en heldere zee, dat er een genot voor mensen die gaan baden is. In de zee kunnen mensen de grond zien. St. Maarten heeft een aantal van de mooiste stranden ter wereld. Van de eenzame stranden waar de palmen zijn tot met toeristen overvolle stranden met bars, kraampjes en verschillende waterattracties. Op St. Maarten is het mogelijk om deze watersporten te doen: snorkelen, duiken, kajakken, surfen, skimboarden, parasailing, kitesurfen, jetskiën, waterskiën, diepzeevissen, catamaran zeilen en een zeiljacht huren.

⁴ **Wikipédia en français.** Roche gravée de Moho. Wikipédia. [Online] 17. 4 2015. [Citace: 20. 4 2015.] http://fr.wikipedia.org/wiki/Roche_grav%C3%A9e_de_Moho.

In dit hoofdstuk zal ik een paar belangrijke stranden beschrijven, maar ik zal me niet volledig wijden aan alle stranden.

7.4.1 Cupecoy beach

Cupecoy Beach ligt in het Nederlandse deel van het eiland in het zuidwesten. Dit strand wordt gekenmerkt door prachtige kalkstenen kliffen en grotten die het Cupecoy strand omringen. De grotten op het strand zijn een zeer aantrekkelijk natuurlijk fenomeen, waarin de mensen zich kunnen verbergen en ontspannen. Aan het noordwest eind van het strand is het toegestaan om te wandelen in zowel zwembroek en ook naakt, dat is een van de eigenaardigheden van het strand. In de afstand kunnen we van het strand het eiland Saba zien.⁵

7.4.2 Guana Bay beach

Guana Bay Beach is een lang en breed zandstrand dat ligt ongeveer 3 kilometer ten noordoosten van Philipsburg. Het strand is niet zo druk en er zijn geen restaurants of bars, dus het kan gebeuren dat op het strand helemaal niemand zal zijn. Er zijn hoge en sterke golven en het is gunstig voor watersporten zoals surfen, maar niet geschikt om te zwemmen. Aan de zuidkant van het strand is Guyana Bay Point, van waaruit je de Caribische Zee kan zien. Hier is ook een spectaculair uitzicht op het eiland St. Barth of St. Barthélemy.

7.4.3 Dawn beach

Over dit strand kunnen we omschrijven als het mooiste strand van het eiland. Het is gelegen aan de zuidoostelijke kust van het eiland, vlakbij de Nederlands-Franse grens van het eiland. Het strand ligt nog steeds op het Nederlandse deel. Sinds 2005 is dit strand sterk ontwikkeld en daarmee gaat met andere populaire stranden op het eiland, bijvoorbeeld Orient Beach.⁶

⁵ FODOR'S. St. Maarten/St.Martin, St. Barth & Anguilla. 3e druk Random House.Inc, 2013, p. 40.

⁶ FODOR'S. St. Maarten/St.Martin, St. Barth & Anguilla. 3e druk Random House.Inc, 2013, p. 41.

Dawn beach is een verbazingwekkend strand, waar vele bars, restaurants en strandstoelen zijn, kortom, dit is het beste strand om te rusten en ontspannen. Het strand heeft de oorspronkelijke naam: Dawn Beach, en het is omdat er een prachtig uitzicht op de zonsopgang is voor degenen die graag vroeg opstaan. In de verte is dan voor dit mooie moment en het eiland van St. Barth te zien.

Het strand is absoluut geweldig om te snorkelen, want je kan prachtige koraalriffen onderwater zien. Deze koraalriffen liggen een paar meter ver van de kust. Op Dawn Beach is ook een grote toeristische resort genaamd The Westin.

7.4.4 Great Bay beach

Great Bay Beach is in Philipsburg gelegen, naast de beroemde straat Frontstreet. Dit strand is een van de langste en breedste stranden van het eiland (het is ongeveer 1 km lang). Mensen zijn erg blij om te zwemmen in de zee hier, want het is helder en prachtig blauw.⁷

7.4.5 Orient Bay

Orient Bay, met Franse naam "Baie Orientale" is ook een van het mooiste stranden van het eiland. De één kilometer lange strand is gelegen in het noordoosten van het eiland op het Frans deel. Het strand ligt in het zeereservaat, dus daar zijn prachtige koraalriffen en interessante zeedieren, dat is een ideale plek voor snorkelen.

Orient Bay is waarschijnlijk de meest bekende en drukste strand van St. Maarten. Orient Bay bestaat uit vijf belangrijkste stranden en ze zijn: Kontiki, Cacao, Bikini Beach, Waikiki en Coco Beach, deze stranden zijn vernoemd naar hun strandbars. Interessant is dat de Orient Bay de meest populaire strand in het gehele Caribisch gebied is. Het is want het strand is op zijn zuidkant nudist en mensen kunnen hier naakt lopen, dit strand is de enige plek op het hele eiland, waar het is toegestaan om naakt te zijn. Het is ook vol van activiteiten, watersporten en andere mogelijkheden die het een favoriet strand maken.

⁷ FODOR'S. St. Maarten/St.Martin, St. Barth & Anguilla. 3e druk Random House.Inc, 2013, p. 41.

Op het strand is ook een natuurlijke schoonheid en natuurlijk de azuurblauwe zee. Het strand is omgeven door heuvels en kleine eilanden als Green Key, Tintamarre en Pinel Island. Direct aan het strand kunnen mensen een drankje aan de bar kopen of dineren in een van vele restaurants.

7.4.6 Maho beach

Maho Beach is gelegen aan het zuid-westelijke kant van het eiland en ligt naast de internationale luchthaven Princess Juliana Airport, die de enigste internationale luchthaven van het eiland is. Het is ook een erg drukke luchthaven. Hoewel Maho strand zeer klein is, is het bekend over de hele wereld. Hier kunnen we zien enorme landende vliegtuigen, die dan slechts elke meters boven de hoofden van de toeristen vliegen.

Het strand is vanwege deze reden zeer populair en uniek in de wereld. Dit strand kan ook gevaarlijk zijn, vooral voor mensen die direct onder het landende vliegtuig staan. Dankzij de hete lucht en de druk van het vliegtuig kunnen mensen omver blazen en ernstig verwond worden. Er zijn ook berichten dat sommige vliegtuigen geparkeerde auto's laten bewegen. Het strand is bekleed met een aantal stenen aan beide uiteinden, en ook heeft een mooi helder en azuurblauwe zee.

7.5 Vijvers en baaien

Op het eiland zijn er verschillende vijvers, sommige zijn klein, sommige zijn groot. De meest bekende lokale vijver is de Great Salt Pond, waarover ik in de sectie hieronder zal schrijven.

7.5.1 Great Salt Pond

Great Salt Pond ligt in het zuiden, in het midden van het eiland in het Nederlandse deel, ten noorden van Philipsburg. Het is het grootste vijver op het eiland, die alleen zout water heeft, daarom ook kreeg het de naam Great Salt Pond.

Deze vijver dient voornamelijk als een reservoir voor water afvoer uit de omliggende heuvels. In de jaren 1630-1920 was deze vijver voornamelijk gebruikt om zout te produceren, zodat de vijver werd aangewezen als een nationaal monument van het eiland.

Dit gebied is ook aangewezen als het leefgebied van vogels. Het is het belangrijkste leefgebied voor de vogels, hier verzamelen veel meeuwen en andere soorten vogels. Bepaalde vogelsoorten worden bedreigd, zoals Bahamapijlstaart, Caribische Koet of Rosse stekelstaart.⁸

7.5.2 Oyster Pond

Oyster Pond is een inham, die is gelegen aan de zuidoostkust, precies op de grens tussen het Frans en het Nederlands deel van het eiland. Deze inham beschermt alle boten voor de Atlantische Oceaan, van welke komt soms een sterke wind. Het is ook een kleine haven. Het dichtstbijzijnde strand naar Oyster Pond is een mooi strand Dawn Beach.

De baai is vernoemd naar de eetbare oesters die werden op de wortels van de mangroven in het water gevonden. Maar deze mangroven zijn gestorven door dat de baai en de haven begon te bloeien en dat de boten en schuiten daar werden geparkeerd.

7.5.3 Simpson Bay

Simpson Bay ligt in het zuidwesten van het eiland Sint Maarten. De grens tussen het Franse en Nederlandse deel van het eiland loopt door het midden van de baai. Simpson Bay is een van de grootste binnenhaven lagunes in West-Indië van het Caribisch gebied.

De lagune is aangesloten op de Caribische zee via een klein kanaal in het noord-westen die gaat naar Baie Nettle en via een ander klein kanaal in het zuid-oosten naar de Simpson

⁸ **Dutch Caribbean Nature Alliance.** Great Salt Pond. *Dutch Caribbean Nature Alliance*. [Online] 5. 4 2014. <http://www.dcnanature.org/great-salt-pond/>.

Bay. De luchthaven van Sint Maarten, Princess Juliana International Airport ligt dicht bij de zuidelijke oever van de lagune.⁹

⁹ **FODOR'S.** St. Maarten/St.Martin, St. Barth & Anguilla. 3e druk Random House.Inc, 2013, s. 41.

8 Bezienswaardigheden

8.1 Fort Amsterdam

Fort Amsterdam is een historisch fort op het Nederlandse deel van het eiland St. Maarten. Het ligt in het centrum van Philipsburg aan Great Bay en Little Bay in het Franse deel van het eiland.

Dit fort werd gebouwd door de Nederlanders in 1631 om het eiland te beschermen. Het was de eerste militaire basis op het eiland, hier werden geweren en grote dikke muren gebouwd. In 1633 arriveerden Spanjaarden op het eiland en bezetten dit fort tot 1648, toen de overeenkomst voor de verdeling van het eiland tussen de Fransen en de Nederlanders werd getekend.

Vandaag de dag fungeert Fort Amsterdam als toeristisch monument en picknick plek, van waaruit een prachtig uitzicht over de zee en de stad van Philipsburg is.

8.2 Union Road

Dit monument werd in 1948 gebouwd ter ere van 300 jaar lang samenleven van Franse en Nederlandse delen, die naast elkaar bestaan op het eiland van Sint Maarten. Het ligt op de grens tussen de Franse en de Nederlandse deel, tussen de stad van Marigot en Cole Bay. Op deze grens werd de overeenkomst over de deling van het eiland tussen de twee staten ondertekend in 1648.

8.3 Fort Louis

Fort Louis is een oud fort, dat gevestigd is in Marigot aan de Franse kant van het eiland. Dit fort werd gebouwd in 1789 onder leiding van gouverneur van het eiland Jean Sébastien de Durat. Het belangrijkste doel van dit fort was het beschermen van de magazijnen die in de haven van Marigot liggen. Hier werden koffie, zout, rum, suikerriet en andere grondstoffen opgeslagen.

Fort Louis werd vervolgens verlaten en dan gerestaureerd in de 19e eeuw, maar dan nogmaals weer verlaten. Tijdens deze periode leidde de Fransen oorlog met de Engelsen.

Sinds 1993 werd Fort Louis gerepareerd en onderhouden. Van Fort Louis kan je een prachtig uitzicht over de Marigot Bay en het eiland Anguilla heeft, en kijkt je ook ervan naar de Simpson Bay Lagoon, Simpson Bay, Basse-Terre en de Baie Nettle.¹

¹ **FODOR'S.** St. Maarten/St.Martin, St. Barth & Anguilla. 3e druk Random House.Inc, 2013, p. 36.

9 Cultuur


Het Nederlandse deel van het eiland heeft de bijnaam *The Friendly Island* en dat is inderdaad dit geval in de werkelijkheid. Op het eiland wonen vriendelijke mensen met interessante cultuur en Creoolse keuken. Zowel het Franse als Nederlandse deel van St. Maarten zijn rijk aan cultuur die beïnvloed door Afrika en Europa is. Hoewel het Franse St. Martin en het Nederlandse Sint Maarten in feite twee verschillende landen zijn, delen ze een enkel klein eiland. Elke kant heeft een intrigerende cultuur van gedeelde en individuele aspecten gezien in de religie, taal, keuken en muziek.

St. Maarten heeft een totaal van ongeveer 69.000 inwoners. Het eiland is erg multicultureel, want eerder immigreerden hier veel immigranten die een beter leven hier hebben gevonden. Vandaag de dag zijn er ongeveer 70 verschillende nationaliteiten en worden hier verschillende talen gesproken. De officiële talen van het eiland blijven echter nog steeds Nederlands en Frans, deze talen worden ook onderwezen in het basisonderwijs op het eiland.

9.1 Vlag

De vlag heeft slechts drie kleuren: rood, blauw en wit. Het rood symboliseert het bloed en oorlog, de blauwe kleur symboliseert vrede en vergeving, en het wit symboliseert zuiverheid en geloof. Rood en blauw zijn horizontaal en aan de linkerkant is een witte driehoek, erop bevindt zich een klein symbool.

Het symbool of wapen, dat op de vlag is, bestaat uit een schild met de opkomende zon en een pelikaan, dat is de nationale vogel van het eiland. Hieronder is het motto: *semper progrediens*, dat is in het Latijn geschreven en betekent: altijd oprukkende. Op het schild is een gerechtsgebouw van het eiland en in de rechterbovenhoek vinden we de grens monument, die is gelegen op Union Road op het eiland. In de linker bovenhoek is de nationale bloem van het eiland: oranje-geel salie.



De vlag van Sint Maarten¹

Deze vlag is vergelijkbaar met de Filippijnse vlag en ook een beetje met de vlag van Tsjechische Republiek.

Het eiland kreeg zijn huidige vlag op een speciale manier. Op 19 augustus 1983 drong de regering de burgers van Sint Maarten om een vlag voor het eiland te ontwerpen. De overheid ontving ongeveer 115 voorstellen van de mensen, maar koos slechts één voorstel van de 17-jarige meisje genaamd Roselle Richardson. Het voorstel is de huidige vlag van Sint Maarten en werd officieel uitgeroepen als de nationale vlag van het eiland op 13 juni 1985.

9.2 Volkslied van Sint Maarten

Ondanks het feit dat het eiland verdeeld in het Nederlandse en het Franse deel is, heeft het eiland slechts één volkslied. Het volkslied werd geschreven door een priester Gerard Kemps aan de Franse kant van het eiland in 1958.

Dit volkslied is in het Engels geschreven, omdat de meeste inwoners van het eiland Engels spreken:²

¹ Bron: [http://nl.wikipedia.org/wiki/Sint_Maarten_\(land\)#/media/File:Flag_of_Sint_Maarten.svg](http://nl.wikipedia.org/wiki/Sint_Maarten_(land)#/media/File:Flag_of_Sint_Maarten.svg)
[Download: 30. 4. 2015.]

² **Wikisource-bijdragers.** Volkslied van Sint Maarten. *Wikisource-bijdragers*. [Online] 4. 8 2014.
[Download: 30. 3 2015.] http://nl.wikisource.org/w/index.php?title=Volkslied_van_Sint_Maarten&oldid=45434.

*Where over the world, say where:
You find an island there,
So lovely small with nations free,
With people French and Dutch,
Though talking English much,
As the Sint Maarten in the sea?*

Refrein:

*O, sweet Sint Maarten's Land
So bright by beach and strand
With sailors on the sea and harbours free;
Where the chains of mountains green
Variously in sunlight sheen;
O, I love my paradise,
Nature's beauty very nice! (twice)
How pretty between all green
Flamboyants beaming gleam
Of flowers red by sunlight set!
Thy cows and sheep and goats
In meadows or on roads,
Thy donkeys keen can't I forget*

Refrein

*Sint Maarten, I love thy name,
In which Columbus fame,
And memories of old are closed.
For me a great delight:*

*Thy Southern Cross by night.
May God the Lord protect thy coast!*

Refrein

9.3 Nationale symbolen

Het eiland heeft een aantal nationale symbolen. De nationale vogel op het eiland is de bruine pelikaan. De nationale bloem is de hibiscus aan de Franse kant en oranje-gele salie aan de Nederlandse kant van het eiland.

9.4 Mensen

Op het eiland zijn vele nationaliteiten, want naar het eiland kwamen voor de afgelopen 20 jaar er veel immigranten uit Afrika, Frankrijk, Groot-Brittannië en natuurlijk Nederland. Omdat het eiland verdeeld in twee delen is, er zijn ook twee verschillende culturen: Frans en Nederlands. Beide delen van het eiland aandelen de tradities en gewoonten met elkaar. Dat is ook de reden waarom het eiland werd *The Friendly Island* genoemd.

9.4.1 Muziek

De originele ritmes van dit geweldige deel van de wereld komen voornamelijk uit Afrikaanse roots en gebruiken veel drums. De muziek die afkomstig is van de Caribische regio zijn calypso, merengue, soca, zouk en reggae. Al deze muziekstijlen hebben bepaalde onderscheidende kenmerken, zoals dansritmes en bizarre teksten.

9.5 Religie

Het grootste deel van de mensen op de Nederlandse Antillen zijn katholiek. Ook hebben ze daar een klein aantal moslims en zijn er kleine protestantse en joodse gemeenschappen.

De belangrijkste religieuze invloeden op St. Maarten komen van de Europese culturen. De meerderheid van de mensen aan beide delen van het eiland volgen het rooms-

katholicisme. De Methodistenkerk is de tweede meest populaire benaming aan beide delen van St. Maarten.³

9.6 Feestdagen

Op het eiland worden elk jaar vele evenementen en festivals gehouden, dankzij de cultuur van het eiland. Dankzij dat kunnen we ook genieten van lokale gerechten en weten welke waarden belangrijk zijn voor de lokale bevolking.

Op het eiland vieren de mensen de Visdag in mei, toen de burgers van het eiland aanbidden de lokale natuur en de zee, omdat de zee zoveel vis geeft om te eten. Op deze dag bereiden mensen diverse visgerechten op alle mogelijke manieren. Ook is er de vriendelijke festival van de lach, waarin kunnen we horen de traditionele muziek. Tijdens deze festival mensen dansen en plezier maken.

Op het Nederlandse deel van St. Maarten worden, net als in Nederland, de volgende feestdagen gevierd: Carnaval, Goede Vrijdag, Tweede Paasdag, Koningsdag, Dag van de Arbeid, Hemelvaart, Kerstmis, Nieuwjaar en natuurlijk Sint Maarten.

9.6.1 Sint Maarten feestdag

Op Sint Maarten hebben we een feestdag, die Sint Maarten dag heet en dat op 11 november gevierd wordt. Het is de naamdag van Martinus van Tours en wordt ook wel Sint-Martinus, Sinter Merte of Sinte-mette genoemd.⁴ Deze feestdag wordt gevierd ook in Europees Nederland en in sommige delen van Frankrijk en ook België. Maar de stijl van de viering varieert van regio tot regio.

Op het eiland wordt vooral de ontdekking van het eiland door Christoffel Columbus in 1493 gevierd. Op de straten en in restaurants en bars hoor je het afspelen van lokale muziek, zie je lokale dans en kan je lokale Creolse gerechten proeven. Op deze dag zetten

³ **Glasscock, Jean.** The Making Of An Island. The Windsor Press Inc, p. 133.

⁴ **Wikipedia-bijdragers.** Sint-Maarten (feest). *Wikipedia, de vrije encyclopedie.* [Online] 21. 3 2015. [Download: 27. 3. 2015.] [http://nl.wikipedia.org/w/index.php?title=Sint-Maarten_\(feest\)&oldid=43671626](http://nl.wikipedia.org/w/index.php?title=Sint-Maarten_(feest)&oldid=43671626)

mensen kleine vlaggetjes van het eiland St. Maarten op hun auto en daarmee laten zien dat ze trots burgers van het eiland zijn.

9.6.2 Heineken Regatta

Heineken Regatta is sinds 1980 een van de grootste evenementen in het Caribisch gebied. Dit evenement wordt elk jaar gehouden en vindt plaats altijd de eerste week van maart. Het is de grootste wedstrijd met zeilboten op de zee. Mensen van over de hele wereld komen om deel te nemen aan deze wedstrijd.

De regatta is vernoemd naar hun geografische ligging (het eiland St. Maarten) en de competitie sponsor (Heineken). Regatta zal dit jaar 35ste verjaardag vieren.⁵

9.7 Keuken

Sint Maarten wordt wel de culinaire hoofdstad van het Caribisch gebied genoemd. Het eiland heeft een Creoolse keuken. De keuken in St. Maarten is beïnvloed door andere keukens, zoals de Afrikaanse, Europese keuken en de keuken uit West-Indië. Dankzij deze verschillende culturen die invloed op de keuken van het eiland hadden, is St. Maarten divers in de lokale keuken. Gerechten worden gecombineerd met kruiden van het Caribisch gebied.

Dit eiland biedt voornamelijk visspecialiteiten zoals verse vis of zeevruchten met veel kruiden. De gerechten zijn meestal heel gezond: groenten worden goed gecombineerd met vis, vlees, bonen, maïs en rijst. Ook cassave, bruine bonen en bananen zijn ingrediënten die voor het koken worden gebruikt op het eiland. Populair is hier gebakken banaan. Op Sint Maarten worden er ook specifieke lokale groenten gekookt, deze zijn groenten zoals: groene papaja, okra en cactus.

Het eiland staat bekend om gebruiken van vele Caribische kruiden in lokale keuken. Een van de bekende lokale kruiden zijn cajunkruiden waarmee we het vlees kunnen

⁵ FODOR'S. St. Maarten/St.Martin, St. Barth & Anguilla. 3e druk Random House.Inc, 2013, p. 20.

marineren. Het bestaat uit: zout, peper, cayennepeper, paprikapoeder, knoflookpoeder, uienpoeder, tijm, en oregano.⁶

9.7.1 Gerechten

Op het eiland zijn vele exotische gerechten die men in Europa nauwelijks kent. Mensen koken hier bijvoorbeeld een leguanen soep die populair op het eiland is. In deze sectie zal ik vooral Creoolse keuken en gerechten beschrijven die op het eiland St. Maarten meest optreedt.

Het nationale gerecht is de callaloo soep. Deze soep wordt bereid met verschillende soorten groenten en vlees – meestal vis, waarbij taro blad het hoofdingrediënt vormt.⁷ Het blad taro is ook bekend als eddo of dasheen, het is een soort groente. Callaloo soep is een speciaal Trinidadiaans gerecht, dat je op een heleboel manieren koken kan met verschillende ingrediënten.

Sopa di yuana is de soep, dat ik in de inleiding van de Creoolse keuken heb vermeld. Deze soep wordt meestal gekookt op het eiland Curaçao, maar kan ook voorkomen op St. Maarten. Vlees van leguanen smaakt naar kip.

Een andere bekende creools gerecht is Jambalaya. Jambalaya is half van Creoolse keuken en half van Cajun-keuken, die zijn oorsprong in de staat Louisiana in de Verenigde Staten heeft. Dit gerecht bestaat voornamelijk uit rijst en veel groenten met vis en vlees. In dit gerecht kunnen we ook de cajunkruiden vinden die eveneens uit de Verenigde Staten zijn.

Het eten dat Gumbo wordt genoemd is ook bekend. Het is een stoofpot met vlees of vis en gekruide groenten. Het eten is vernoemd naar een groente okra, genaamd ‘gombo’ in

⁶ **Culy.nl.** Alles over de Creoolse keuken. [Online] 17. 3 2014. [Download: 5. 3 2015.] <http://www.culy.nl/inspiratie/alles-over-de-creoolse-keuken/>

⁷ **Aangenaam St. Maarten.** ANTILLIAANSE KEUKEN EN ANDERE CULINAIRE HOOGSTANDJES OP ST. MAARTEN. *Aangenaam St. Maarten.* [Online] [Download: 5. 3 2015.] <http://www.vakantiestmaarten.nl/antilliaanse-keuken>.

andere talen. Oorspronkelijk komt dit gerecht uit Louisiana, maar de Creoolse variant is vaak minder pittig en er zit altijd vis en tomaat in.⁸

Zeer interessant en een speciale maaltijd in Creoolse keuken is Pindasoep. Deze soep bevat als hoofdbestanddeel pinda, dat ongebruikelijk is. In de soep worden ook gezouten en gekruid rundvlees, pindakaas en bananen gedaan. Het is een typisch Creoolse soep.

Frogmore Pie is ook een heel interessant gerecht. Dit gerecht lijkt meer op een taart gevuld met groenten, aardappelen, vis en vlees. In deze taart wordt vaak grote garnalen, gedroogde worst en maïs gegeven. De groenten worden gekookt in het bier, dan is het alles in de taart samen met cajunkruiden gegeven. Alle vulling gaat in een schaal, die wordt afgedekt met een speciaal pie deeg.

Op St. Maarten is ook een strandbarbecue waar andere specialiteiten op worden klaargemaakt. Er zijn ook beach clubs, restaurants die terrasjes hebben en coctailbars. De hotspots zijn vooral te vinden in Philipsburg, Marigot en Maho.

9.7.2 Restaurants

Op St. Maarten zijn er maar liefst ruim 400 restaurants te vinden, van informele kleine restaurantjes tot exclusieve etablissementen. In sommige restaurants wordt prijs gesteld op bepaalde etiquette. Dat betekent het is noodzakelijk voor bezoekers een tafel te reserveren voordat ze naar het restaurant komen. Sommige restaurants met een hogere prijs klasse vereisen ook van bezoekers zich netjes te kleden, anders zal het restaurant de bezoekers laten niet er in komen. Dit heet “dresscode”, maar niet elk restaurant heeft deze verplichting voor bezoekers.

Fooien zijn gebruikelijk om uitdrukking aan de waardering van de bezoekers te geven. Op het Nederlandse deel zijn de fooien 10-20% en op het Franse deel is dat 5-10% omdat daar alles in algemeen duurder is.

⁸ **Culy.nl**. Alles over de Creoolse keuken. [Online] 17. 3 2014. [Download: 5. 3 2015.] <http://www.culy.nl/inspiratie/alles-over-de-creoolse-keuken/>.

9.8 Dranken

Een belangrijk onderdeel van deze Creoolse keuken zijn cocktails, waar het eiland erg beroemd om is. Een favoriet drankje, dat wordt bij het avondseten gedronken is een soort siroop die awa lamunchi heet. Dit is een zoetzuur drankje gemaakt van limoensiroop. Populaire drankjes op het eiland zijn ook alcoholische dranken en likeuren.

De bekendste en meest populaire drank in het hele eiland is een drank van de bessen Guavaberry. Van deze bessen zijn populaire colada's, likeuren en cocktails gemaakt. Guavaberry drank is uit Guavaberry bessen, niet van Guava fruit, als mensen denken. Guava fruit is ook niet gerelateerd aan Guavaberry bessen. Guavaberry bomen groeien in het zuiden en in het midden van Zuid-Amerika en in het Caribisch gebied. Op St. Maarten is Guavaberry likeur uit oudere rum, Guavaberry en rietsuiker gemaakt.⁹

In Guavaberry drankjes zitten deze ingrediënten: Sint Maarten Guavaberry likeur, kokosmelk, ananas of ananassap en ijs. Dit allemaal mixen we met de mixer en versieren we het met gebakken stukjes kokos, verse ananas en nootmuskaat.

Op het eiland kunnen we ook Guavaberry winkels vinden, waar kan je Guavaberry likeur proeven. Deze winkels zijn gevestigd in Frontstreet in Philipsburg. Guavaberry drank is de nationale drank van het eiland.

Een andere favoriete drankje is een bevroren BBC colada. Deze drank is de beste op een ligstoel op het strand te drinken. Acroniem BBC verwijst naar Bailey's Banana Colada. Deze drank toevoegt deze ingrediënten: Bailey's, Pina Colada Mix, donkere rum, kokosmelk, gesneden bananen, slagroom of eventueel marasquinkersen.

⁹ **Cook Like A Jamaican.** St. Maarten: What is a Guavaberry? *Cook Like A Jamaican*. [Online] 2014. [Download: 13. 4 2015.] <http://cooklikeajamaican.com/st-maarten-what-is-a-guavaberry/>.

10 Industrie en landbouw

Veel gebeurtenissen in de geschiedenis van Sint Maarten hebben de economische status van het eiland gevormd. Op het eiland was er de opkomst en ondergang van de suikerriet-industrie, de afschaffing van de slavernij, en de introductie van de toeristische sector. Vandaag de dag bezoeken duizenden toeristen dit kleine, dual natie eiland elk jaar.

10.1 Geschiedenis van economie

Op het eiland begon men rond 1650 suikerriet te groeien, en er waren grote plantages maar slechts een paar werknemers. Om deze reden begonnen de kolonisten te zoeken naar goedkope arbeid voor de suikerrietplantages. Eerst hadden de kolonisten geprobeerd bij de werknemers van Europa te overtuigen, maar de Europeanen weigerde dit aanbod, en dus begon op het eiland de handel met Afrikaanse slaven.

Op het eiland werden honderden slaven geïmporteerd om te werken op de suikerrietplantages. Later nam het aantal slaven snel toe en het land begon te bloeien, van grijs-eiland werd het een eiland van groen. De slaven begonnen echter al snel te worstelen tegen hun eigenaren en wilden niet meer als goedkope arbeid werken.

Daarom werd de slavernij afgeschaft op het eiland in 1848 en de laatste suikerriet plantage werd in 1915 gesloten. Het eiland heeft een economische depressie voor ongeveer 100 jaren ervaren. In 1850 is de bevrijding van slaven begonnen, toen ze begonnen om vee te houden en vissen te kweken.¹

10.2 Economie nu

Vandaag de dag voedt het eiland Sint Maarten zich hoofdzakelijk van het toerisme. Dat is meestal dankzij de locatie van het eiland, want het ligt in het Caribisch gebied en heeft prachtige stranden en blauwe zee. Veel mensen komen hier op vakantie en geven het eiland geld. Het eiland handelt ook met andere eilanden in het Caribisch gebied en het eiland

¹ **Glasscock, Jean.** The Making Of An Island. The Windsor Press Inc, p. 22.

krijgt geld van de olieraffinage. Het eiland is afhankelijk van de buitenwereld, omdat er slechts een paar producten aan eten produceert en goederen zijn voornamelijk uit de VS en Mexico geïmporteerd.

Het Franse deel van het eiland groeide tot 1985 langzamer dan het Nederlandse deel van het eiland. Een van de grootste evenementen op het eiland en ook de hoogtijdagen van de lokale economie was de bouw van de internationale luchthaven Princess Juliana. Het vliegveld maakt het veel makkelijker voor toeristen die naar het eiland willen gaan. Het eiland begon ook daarvan veel geld te krijgen van toerisme.

St. Maarten heeft een zeer goed ontwikkelde infrastructuur en is een van de rijkste eilanden in het Caribisch gebied. Het eiland heeft echter arme bodems en onvoldoende watervoorziening en daarmee de landbouw is goed voor slechts 1% van de lokale economie, terwijl de industrie is goed voor 15%. Diensten op het gebied van toerisme zijn dan 84%.

10.2.1 Zoutindustrie

De zoutindustrie was altijd belangrijk voor dit eiland, vooral door het gelegen Great Salt Pond. De oorspronkelijke bewoners Arawakken daarom noemde dit eiland het land van zout: Soualugia.

Later verhandelde het eiland Sint Maarten het zout met de Verenigde Staten en met de handelaren in het Caribisch gebied. Sint Maarten was in dit tijdperk erg belangrijk als een bron van zout. De zoutindustrie maakte veel geld voor het eiland, maar voor mensen die hebben in deze industrie gewerkt, was het moeilijk. Hier werkten kinderen, slaven en senioren en tijdens het oogstseizoen, waren er ongeveer 500 werknemers.²

² **Glasscock, Jean.** The Making Of An Island. The Windsor Press Inc, p. 14.

Aan de zoutindustrie hebben beide kanten van het eiland: het Nederlandse en het Franse deel genomen. De productie van zout op het eiland eindigde in 1967 wanneer beide zijden van het eiland deze activiteiten beëindigden.³



Oude zoutmolen in Saint Martin

(bron: [http://fr.wikipedia.org/wiki/Saint-Martin_\(Antilles_fran%C3%A7aises\)#/media/File:Grand-Case_moulin_%C3%A0_sel_Saint-Martin_FWI_2.JPG](http://fr.wikipedia.org/wiki/Saint-Martin_(Antilles_fran%C3%A7aises)#/media/File:Grand-Case_moulin_%C3%A0_sel_Saint-Martin_FWI_2.JPG))

³ **St. Maarten National Heritage Foundation.** Salt industry. *The Sint Maarten Museum.* [Online] [Download: 6. 4 2015.] http://www.museumsintmaarten.org/index.php?option=com_content&view=article&id=81&Itemid=115.

11 Toerisme

Sint Maarten is een zeer interessant eiland, want het is half Frans en half Nederlands. Sint Maarten is het kleinste eiland ter wereld dat tot twee landen behoort - Frankrijk en Nederland. Elke jaar reizen vele toeristen op dit eiland, ze zijn meestal Amerikanen, Canadezen en Fransen.

St. Maarten heeft 37 wit zandstranden met helder blauwe zee, waar veel toeristen komen elk jaar. Het eiland heeft ruim 400 restaurants en dankzij dat is het eiland is ook de culinaire hoofdstad van het hele Caribisch gebied. Toeristen komen hier op vakantie meestal om te ontspannen en ook om het eiland te verkennen en ontdekken zijn schoonheden. Als een grote toeristische activiteit is er snorkelen en watersporten zoals surfen of waterskiën. Veel locals bieden activiteiten op de stranden, zoals boottochten en het verkennen van de onderwaterwereld vanaf een boot, of een ritje rond het eiland.

Sint Maarten is een populaire bestemming voor een bruiloft of huwelijksreis. Op het eiland zijn vele luxe hotels direct aan het strand, maar er zijn ook kleine hotels voor bescheiden mensen. Kortom, alle mensen die naar het eiland komen willen, kunnen kiezen en genieten van een leuke tijd met hun familie of partner.

U kunt een bezoek brengen aan de hoofdstad Philipsburg, waar veel historische monumenten zijn en ook een museum, dat werd in 1989 opgericht.¹

11.1 Vervoer

Op het eiland Sint Maarten is het erg handig een eigen auto te hebben, of een auto op het eiland te huren. Het is de beste manier om het hele eiland te verkennen en gaan naar plaatsen waar de bussen niet normaal komen.

Op het eiland, zijn ook taxi's of minibussen. Minibussen hier rijden van vijf uur in de ochtend tot middernacht en brengen je naar de meeste plaatsen op het eiland. Mensen rijden

¹ FODOR'S. St. Maarten/St.Martin, St. Barth & Anguilla. 3e druk Random House.Inc, 2013, p. 31.

hier op de rechterkant van de weg, hetzelfde als in Europa. Er is slechts één hoofdweg, en het is de Route Nationale 7. Op deze weg kan je overal op het eiland reizen.

11.1.1 Princess Juliana International Airport

Princess Juliana International Airport is de grootste luchthaven van het eiland Sint Maarten, naar deze luchthaven vliegen alle vliegtuigen die willen landen op het eiland Sint Maarten en willen naar de omliggende kleine eilanden gaan. De omliggende eilanden hebben geen luchthavens, zoals het eiland Anguilla, Saba, St. Barthélemy en St. Eustatius. Naar deze kleine eilanden kunnen we met schepen gaan.

Deze luchthaven ligt op het Nederlandse deel van het eiland in de buurt van de Simpson Bay en bekende strand Maho Beach, die dicht bij de landingsbaan ligt. De afkorting van de luchthaven is SXM. De luchthaven werd gebouwd in 1943, een jaar nadat de Nederlandse kroonprinses Juliana kwam naar het eiland en daarom is de luchthaven vernoemd naar haar.

11.1.2 L'Espérance

L'Espérance is een kleine luchthaven, die gelegen is ten noordwesten van het Franse deel van het eiland in het dorpje Grand Case. De luchthaven dient alleen voor binnenlandse vluchten naar het Nederlandse deel, naar de internationale luchthaven Princess Juliana, en vluchten naar de nabijgelegen eilanden, zoals St. Barthélemy.

Conclusie

De materialen voor uitwerking van deze scriptie heb ik een lange tijd gezocht want ik kon in Tsjechië geen boeken over St. Maarten vinden. Ik moest mijn Amerikaanse vrienden voor sommige boeken erover vragen, als ik op bezoek naar mijn vrienden was. Daar vond ik Engelse boek over Sint Maarten van Jean Glasscock, dankzij welke het werk is gemaakt. Ik gebruikte ook Internet bronnen, voornamelijk materialen uit de officiële website van het eiland Sint Maarten.

Door middel van deze scriptie, heb ik veel informatie geleerd over het eiland Sint Maarten die ik nog niet eerder wist. Ook vond ik antwoorden op mijn vragen, die ik eerder had. Aanvankelijk dacht ik dat aan de Nederlandse kant van het eiland spreken mensen meestal Nederlands. Dit werk heeft mij ervan overtuigd dat dit niet zo is. Op het Nederlandse deel van het eiland wordt voornamelijk Engels gesproken, dankzij de rijke geschiedenis van het eiland. Aan de Franse kant houdt het Frans als de officiële taal, maar dat is een probleem voor hen, omdat ook op dit deel Engels gesproken wordt. Dit deel is geëuropeaniseerd, in tegenstelling tot het Nederlandse deel, waarin kunnen we Amerikaanse karakters zien. Ik heb diverse attracties van het eiland leren kennen en ik beschreef de geschiedenis van het eiland, die ook rijk is. Verder heb ik het Nederlandse deel van Sint Maarten met Nederland vergeleken. Ik dacht dat de cultuur op het eiland is in bepaalde gevallen vergelijkbaar met de cultuur in Nederland, in Europa. Boven alles, is de liberale benadering van seksuele problemen, naaktheid en genieten van het nachtleven vergelijkbaar met het Europese Nederland.

Ik vind mijn werk zeer de moeite waard, zowel voor mij als voor anderen die meer willen weten over deze interessante eiland in het Caribisch gebied. Dit eiland is naar mijn mening zeer interessant en het is een heerlijke plek om een vakantie door te brengen. St. Maarten zou ik zeker opnieuw bezoeken, ik ben van plan om daar weer te gaan en leren kennen meer van beide delen van het eiland. Ik wil vooral kijken naar Philipsburg en verkennen het Nederlandse deel, omdat ik vind dingen over Nederland zeer leuk en dit

eiland is een prachtige plek voor een vakantie en ook op hetzelfde moment voor iets nieuws erover te leren kennen.

Shrnutí

Tato bakalářská práce se zabývá popisem ostrova Svatého Martina, který leží ve východní části Karibského moře a který je rozdělen na dvě části, francouzskou a nizozemskou.

Práce obsahuje jen teoretickou část a je rozdělena do jedenácti kapitol. První kapitoly zachycují polohu ostrova a Nizozemských Antil a popisují jejich historii a vývoj do současné podoby. Další kapitoly popisují nizozemskou a francouzskou část ostrova a dále srovnání nizozemské části ostrova s Nizozemskem, které leží v Evropě. Následující kapitoly přinášejí podrobnější popis ostrova z geografického hlediska, jsou zde popsána hlavní města ostrova (Marigot a Philipsburg), části ostrova, ale také příroda. V kapitolách, které se věnují přírodě jsou popsány významné pláže na ostrově, zálivy, rybníky, údolí a kopce a také přírodní rezervace. V dalších kapitolách je popsána kultura obyvatel ostrova, jejich jazyk, tradice, náboženství, ale také průmysl a turismus.

Přínos své práce spatřuji především v tom, že nabízí mnoho informací o ostrově Svatého Martina, i přesto, že je to malý ostrov. Poloha ostrova a ostrov sám je dosud neznámý pro mnoho lidí, přesto je jednou z nejoblíbenějších a nejzajímavějších destinací pro turisty z celého světa.

Summary

This informational thesis describes the island of Saint Martin, which lies in the eastern Caribbean Sea. It is divided into two territories, which are each owned by the French and the Dutch.

The first chapter is about the position of the island and the Netherlands Antilles and it describes its history and development into its present form. Other chapters describe both French and Dutch side of the island and the Dutch part of the island is compared to the Netherlands in Europe. Other chapters provide more detailed description of the island in terms of geography, there is description of the capitals of the island (Marigot and Philipsburg), parts of the island and also nature. In the chapters about nature are described major beaches on the island, bays, lakes, valleys and hills, as well as a nature reserve. In other chapters is described the culture of the island, its language, traditions, religion, as well as industry and tourism.

Finally, the thesis shows that Saint Martin is very rich in information, and that, even if is a small island. The location and the island are still unknown to many people even though it attracts an impressive number of tourists making it one of the most popular islands in the world.

Bibliografie

Literatuur

Glasscock, Jean. *The Making Of An Island*. The Windsor Press Inc, 180 p.

FODOR'S. *St. Maarten/St.Martin, St. Barth & Anguilla*. 3e druk. Random House.Inc, 2013. 200 p.

Internet bronnen

[http://nl.wikipedia.org/w/index.php?title=Nederlandse Antillen&oldid=42711035](http://nl.wikipedia.org/w/index.php?title=Nederlandse_Antillen&oldid=42711035)

[http://nl.wikipedia.org/w/index.php?title=Sint Maarten \(eiland\)&oldid=42866117](http://nl.wikipedia.org/w/index.php?title=Sint_Maarten_(eiland)&oldid=42866117)

<http://nl.wikipedia.org/w/index.php?title=SSS-eilanden&oldid=42886532>

http://www.reisgraag.nl/vakantie_sint-maarten/marigot/

http://www.reisgraag.nl/vakantie_sint-maarten/philipsburg_nederlandse_hoofdstad_van_sint-maarten.html.

<http://www.mr-online.nl/laatste-nummer/416-lifestyle/reizen/11404-historisch-st-maarten-the-courthouse-als-hoogtepunt>.

<http://www.stmartinland.org/st-martin-st-maarten-activities/st-martin-st-maarten-places-to-visit.html>.

<http://www.naturescanner.nl/midden-amerika/sint-maarten>.

http://www.naturefoundationsxm.org/about_us/index.htm.

http://www.naturefoundationsxm.org/parks/sxm_marine_park.htm.

<http://www.stmaartenzoo.com/about-the-zoo/our-animals/>

[http://fr.wikipedia.org/wiki/Roche grav%C3%A9e de Moho](http://fr.wikipedia.org/wiki/Roche_grav%C3%A9e_de_Moho)

<http://www.thebutterflyfarm.com/who-are-we>.

<http://www.dcnanature.org/great-salt-pond/>.

[http://nl.wikisource.org/w/index.php?title=Volkslied van Sint Maarten&oldid=45434](http://nl.wikisource.org/w/index.php?title=Volkslied_van_Sint_Maarten&oldid=45434).

[http://nl.wikipedia.org/w/index.php?title=Sint-Maarten \(feest\)&oldid=43671626](http://nl.wikipedia.org/w/index.php?title=Sint-Maarten_(feest)&oldid=43671626)

<http://www.culy.nl/inspiratie/alles-over-de-creoolse-keuken/>
<http://www.vakantiestmaarten.nl/antilliaanse-keuken>
<http://www.culy.nl/inspiratie/alles-over-de-creoolse-keuken/>
<http://cooklikeajamaican.com/st-maarten-what-is-a-guavaberry/>
[http://www.museumsintmaarten.org/index.php?option=com_content&view=article&id=81&Itemid=115.](http://www.museumsintmaarten.org/index.php?option=com_content&view=article&id=81&Itemid=115)

Bijlagen

Foto nr. 1: Foto van de haven in Marigot (c) Veronika Rybáková



Foto nr. 2: Straat in Marigot (c) Veronika Rybáková



Foto nr. 3: Een bar in Marigot (c) Veronika Rybáková



Foto nr. 4: Heuvels op het Franse deel van Sint Maarten (c) Veronika Rybáková



12 Annotatie

Jméno autora: Veronika Rybáková

Název univerzity a katedry: Univerzita Palackého, Olomouc, filozofická fakulta,
katedra nederlandistiky

Název bakalářské práce: De Nederlandse Antillen: Sint Maarten

Anglický název bakalářské práce: The Netherlands Antilles: Saint Martin

Vedoucí bakalářské práce: Prof. Dr. Wilken Engelbrecht, cand. litt.

Počet stran: 73

Počet příloh: 4

Počet titulů použité literatury: a) literární zdroje: 2

b) internetové zdroje: 21

Klíčová slova: Sint Maarten, Sint Martin, ostrov Svatého Martina, Nizozemské Antily, Karibské Nizozemsko

Krátká charakteristika: Tato bakalářská práce popisuje a zkoumá ostrov Svatého Martina, který je součástí bývalých Nizozemských Antil. Cílem této bakalářské práce je srovnání nizozemské části ostrova Svatého Martina s Nizozemskem a popis historie ostrova, jeho obyvatelstva, ekonomiky, památek, geografie a také jazyka, kterým se na ostrově mluví.