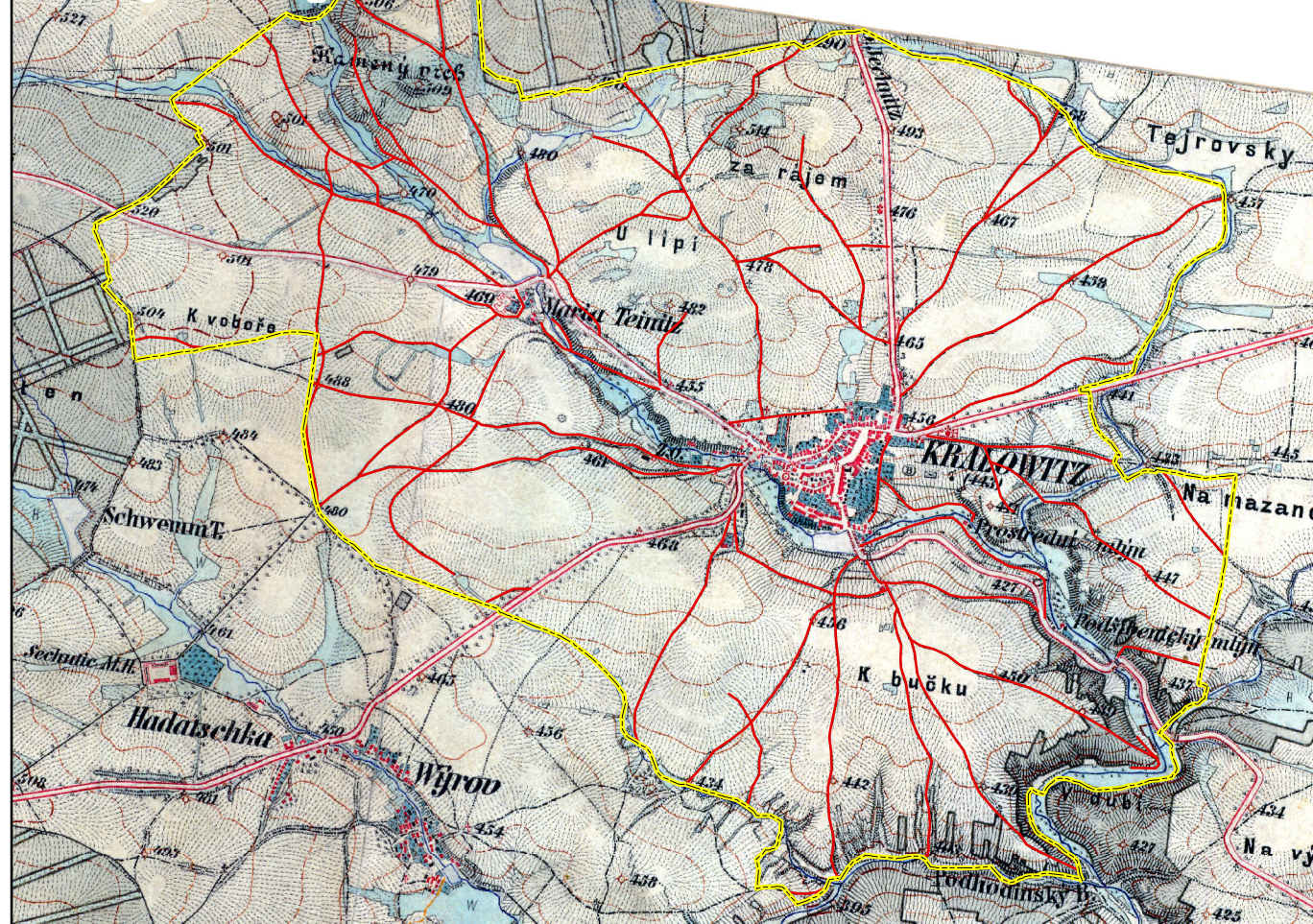
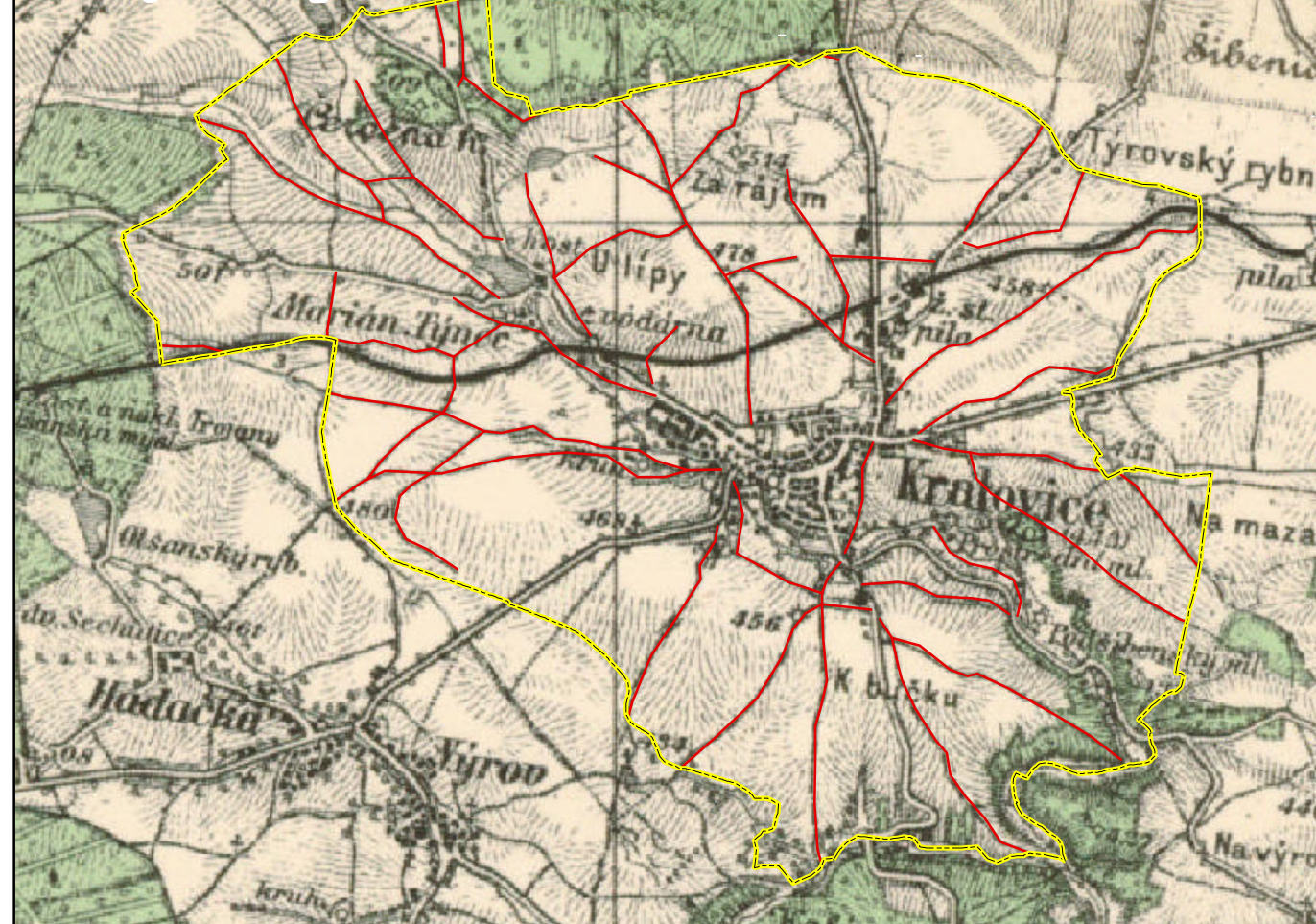


Třetí vojenské mapování - 1:25 000



Třetí vojenské mapování - 1:75 000



50. léta 20. století




Vývoj délky a hustoty cestní sítě

mapování	rok	měřítko	délka (km)	průměrná délka (m)	hustota (km/km ²)
1. VM	1765	1:28800	45,12	1219,41	2,99
2. VM	1845	1:28800	50,64	1077,36	3,36
3. VM	1879	1:25000	49,32	865,18	3,27
3. VM	1938	1:75000	39,46	939,60	2,62
SK	1839	1:2880	65,33	646,78	4,34
50. léta	1950	-	45,84	654,89	3,04
současnost	2014	-	18,35	146,78	1,22

— hranice k.ú.

— cestní síť

0 0,5 1 2 km

Diplomová práce Obnova cestní sítě na Kralovicku		 FŽP
Historická analýza cestní sítě 2		
Diplomant: Bc. Jakub Lüfner		Datum: 04/2015
Vedoucí DP: Ing. Vratislava Janovská		Příloha č. 5