



Legenda stávajících inženýrských sítí:

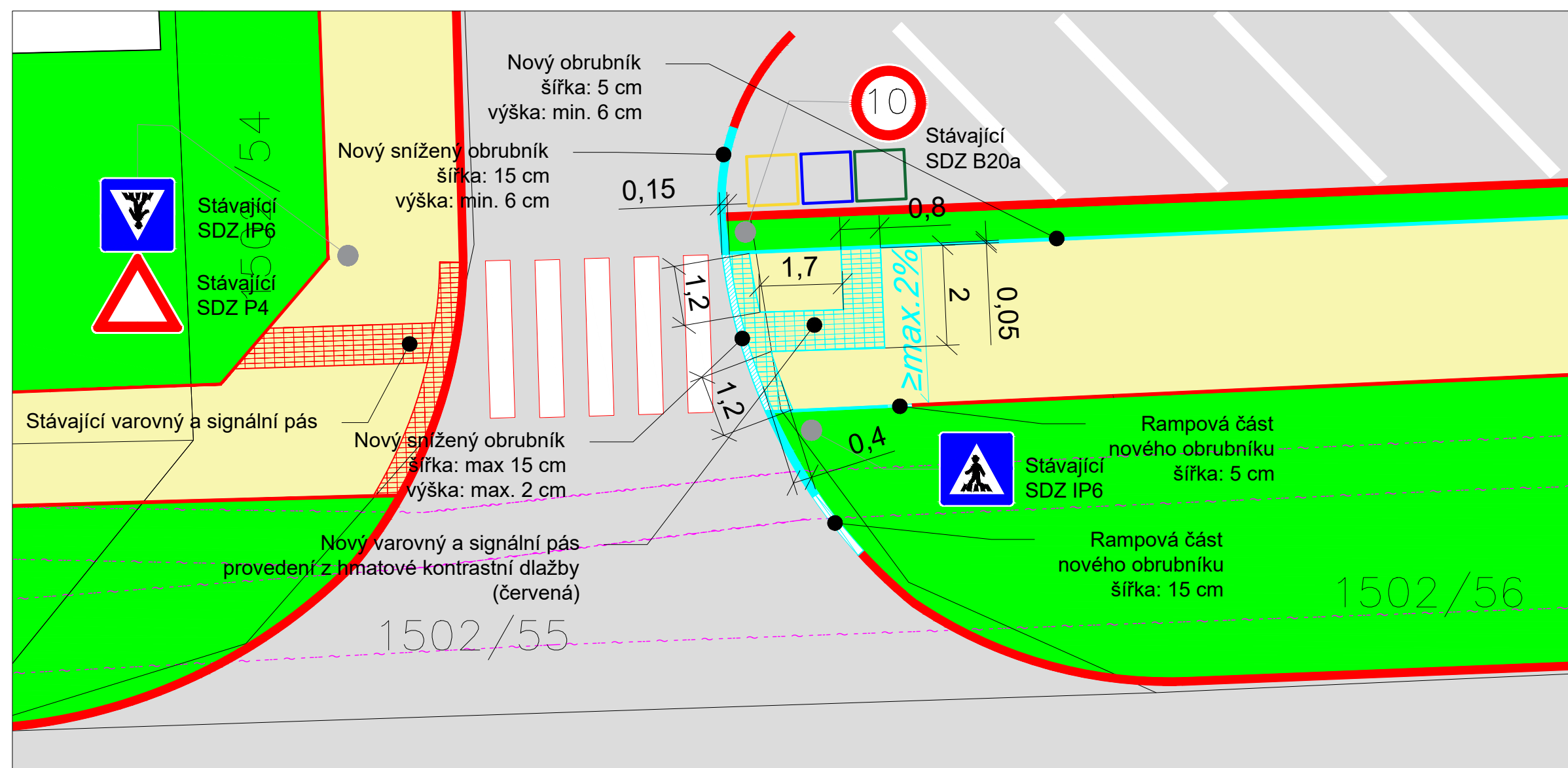
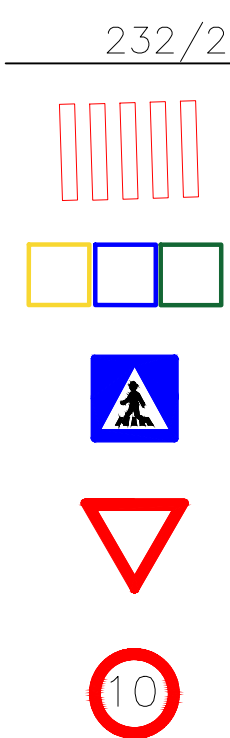
Legenda ploch:



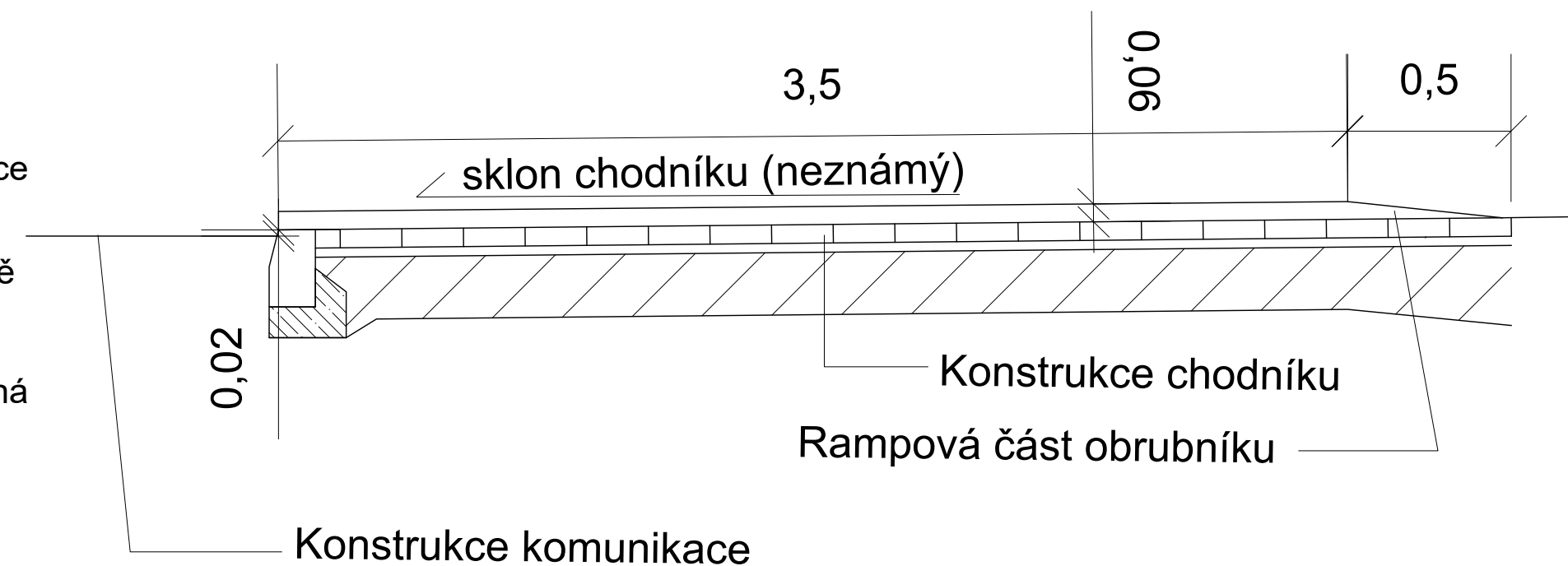
Legenda stavebních úprav:



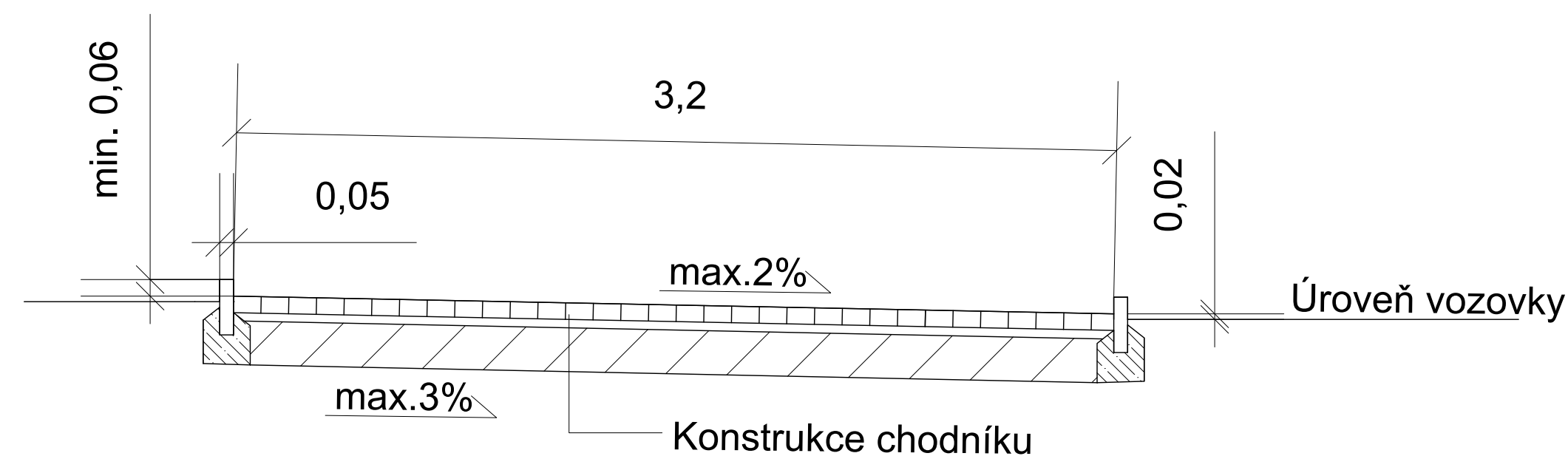
Legenda ostatní:



Podélný řez (Měřítko 1:20)



Příčný řez (Měřítko 1:20)



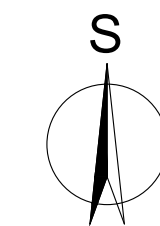
Poznámky:

Provedení hmatových úprav pro nevidomé je navrženo dle Vyhlášky č. 398/2009 Sb. o obecných technických požadavcích zabezpečujících bezbariérové užívání stavby.

Materiálové provedení dlažby varovného a signálního pásu musí být dle TP 192 Dlažby pro konstrukce pozemních komunikací.

Nový vyvýšený obrubník š. 5 cm chodníku na straně blíže parkovišti bude nově proveden v celé jeho délce až po zastávku "Nemocnice" na východě. Na druhé straně chodníku bude vybudován nový vyvýšený obrubník pouze v části a poté bude výškově srovnán se stávajícím obrubníkem.

Na výkrese nejsou zobrazeny veškeré inženýrské sítě, které se v oblasti vyskytují.



SOUŘADNICOVÝ SYSTÉM: JTSK		VÝŠKOVÝ SYSTÉM: Bpv	
GENERÁLNÍ PROJEKTANT			
ZODPOVĚDNÝ PROJEKTANT			
VYPRACOVAL	Bc. Stanislav Kupka		
KRESLIL	Bc. Stanislav Kupka		
KONTROLOVAL			
NÁZEV PŘÍLOHY		DATUM	---
		FORMÁT	4x4
		MĚŘÍTKO	1:100, 1:20
		STUPEŇ PD	---
		ČÍS. ZAKÁZKY	---
		ARCHIVNÍ ČÍS.	---
		ČÍS. SOUPRAVY	ČÍS. PŘÍLOHY
			9

Technický výkres návrhu hmatových úprav pro nevidomé