







PŘEHLEDNÁ MAPA – G1 – KoPÚ PERÁLEC  
 MĚŘÍTKO 1 : 10000

LEGENDA G1 – PŘEHLEDNÁ MAPA:  
 ZÁKLADNÍ ÚDAJE:

-  Obvod KoPÚ
-  Státní hranice
-  Hranice KÚ
-  Názvy kat.území
-  Názvy kat.území s ukončenou KoPÚ
-  Názvy místní

k.ú. Lhota  
 k.ú. Chlum  
 Padělky

Hluboká u Skutče

Hněvětice

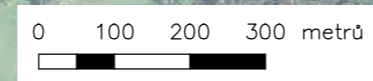
Zderaz

Perálec  
 Pod horou

Miřetín

Podměstí

Česká Rybná



PŘEHLEDNÁ MAPA – G1 – KoPÚ PERÁLEC	
MAPOVÁ PŘÍLOHA Č.	1
SOÚRADNICOVÝ SYSTÉM	S-JTSK
VÝŠKOVÝ SYSTÉM	Bpv
VYPRACOVALA	Bc. VOLENOVÁ DANA
DATUM	20.03.2023
VYPRACOVÁNO V	PROGRAMU PROLAND

Na závraší  
 Pod strání  
 Macháčkův kopec  
 Na haltýřích  
 V louce  
 U boroviny  
 Na obci  
 K Hněvěticům  
 Kutřín  
 V porostlinách  
 Pod vsí  
 Za humny  
 Přímý  
 Na Březinách