



PŘEHLEDNÁ MAPA – G1 – KoPÚ PERÁLEC

MĚŘÍTKO 1 : 10000


LEGENDA G1 – PŘEHLEDNÁ MAPA:  
ZÁKLADNÍ ÚDAJE:



Obvod KoPÚ



Státní hranice



Hranice KÚ



Názyv kat.území



Názyv kat.území s ukončenou KoPÚ



Názyv místní

Hluboká u Skutče

Hněvědice

Zderaz

k.ú. Lhota

k.ú. Chlum

Padělky

Perálec

Miřetín

Podměstí

Česká Rybná

0 100 200 300 metrů

PŘEHLEDNÁ MAPA – G1 – KoPÚ PERÁLEC

MAPOVÁ PŘÍLOHA Č. 1

SOUŘADNICOVÝ SYSTÉM S-JTSK

VÝŠKOVÝ SYSTÉM Bpv

VYPRACOVALA Bc. VOLENOVÁ DANA

DATUM 20.03.2023

VYPRACOVÁNO V PROGRAMU PROLAND