

Univerzita Palackého v Olomouci
Fakulta tělesné kultury

KONCEPCE ROZVOJE TĚLOVÝCHOVY A SPORTU
V CHROPYNI
Diplomová práce
(magisterská)

Autor: Tomáš Buksa, trenérství a management sportu

Vedoucí práce: Mgr. Jiří Skoumal, Ph.D.

Olomouc 2021

Bibliografická identifikace

Jméno a příjmení autora: Tomáš Buksa

Název diplomové práce: Koncepce rozvoje tělovýchovy a sportu v Chropyni

Pracoviště: Katedra rekreologie

Vedoucí diplomové práce: Mgr. Jiří Skoumal, Ph.D.

Rok obhajoby diplomové práce: 2021

Abstrakt: Cílem diplomové práce je návrh koncepce rozvoje tělovýchovy a sportu ve městě Chropyni. Úvod práce je teoretický a vymezuje základní pojmy z oblasti tělovýchovy a sportu, představuje možnosti financování sportu a uvádí koncepční dokumenty. Praktická část popisuje sběr informací pro SWOT analýzu a navrhuje způsoby využití zjištěného potenciálu a eliminaci nedostatků v oblasti tělovýchovy a sportu v Chropyni.

Klíčová slova: tělesná kultura, sport, rekreace, volný čas, pohybová aktivita, obec, strategické řízení

Bibliographical identification

Author's name: Tomáš Buksa

Title of the master thesis: Conception of physical education development and sport in Chropyně

Department: Department of Rekreology

Supervisor: Mgr. Jiří Skoumal, Ph.D.

The year of presentation: 2021

Abstract: The aim of the diploma thesis is to propose a concept for the development of physical education and sport in the town Chropyně. The introduction is theoretical and defines the basic concepts of physical education and sport, presents the possibilities of financing sports and presents conceptual documents. The practical part describes the collection of information for SWOT analysis and suggests ways to use the identified potential and eliminate shortcomings in the field of physical education and sports in Chropyně.

Keywords: physical education, sport, recreation, leisure, municipality, strategic management

Prohlášení

Prohlašuji, že jsem tuto práci vypracoval samostatně, pod vedením Mgr. Jiřího Skoumala, Ph.D. Všechny zdroje a použitou literaturu, ze kterých jsem čerpal, řádně uvádím v referenčním seznamu. Řídil jsem se zásadami vědecké etiky.

Souhlasím, aby tato práce byla uložena na Univerzitě Palackého v univerzitní knihovně a zpřístupněna ke studijním účelům.

V Olomouci, dne: 21. 4. 2021

.....

Tomáš Buksa

Poděkování

Chtěl bych velmi poděkovat Mgr. Jiřímu Skoumalovi, Ph.D. za vedení diplomové práce, cenné rady a podněty při zpracování.

OBSAH

1	ÚVOD.....	11
2	SYNTÉZA POZNATKŮ	13
2.1	Tělesná kultura	13
2.2	Tělesná výchova.....	13
2.3	Tělocvičná rekreace	14
2.4	Sport.....	15
3	FINANCOVÁNÍ SPORTU V ČR.....	16
3.1	Financování sportu z veřejných zdrojů	17
3.1.1	Financování ze státního rozpočtu.....	18
3.1.2	Financování z krajských rozpočtů.....	21
3.1.3	Financování sportu z rozpočtu města	24
3.2	Financování sportu ze soukromých zdrojů	28
4	KONCEPČNÍ DOKUMENTY	29
4.1	Zákon č. 115/2001 Sb., o podpoře sportu	29
4.2	Koncepce podpory sportu 2016-2025 (SPORT 2025).....	30
4.3	Bílá kniha o sportu (Komise Evropských společenství, 2007).....	31
4.4	Evropská charta sportu.....	31
4.5	Plán rozvoje sportu ve Zlínském kraji 2021-2030	31
4.6	Plán rozvoje města Chropyně na období 2016- 2023	32
4.7	Strategický plán rozvoje sportu ve městě Chropyně na období 2018-2023 33	
5	CÍLE	35
5.1	Cíl práce	35
5.2	Dílčí úkoly.....	35
6	METODIKA.....	36
6.1	Vybrané metody výzkumu a postup při sběru a zpracování dat	36
6.1.1	Situační analýza.....	36

6.1.2	Matematicko-statistická metoda.....	36
6.1.3	Interview.....	36
6.1.4	Online dotazník	36
6.1.5	SWOT analýza	37
7	VÝSLEDKY.....	38
7.1	Situační analýza – Profil obce Chropyně.....	38
7.1.1	Geografické faktory.....	38
7.1.2	Historie	39
7.1.3	Demografická situace	41
7.1.4	Členství v akčních skupinách a dobrovolných svazcích	42
7.1.5	Popis politické situace	43
7.1.6	Kompetence jednotlivých odborů a významní pracovní ve vztahu k tělesné kultuře	44
8	SPORTOVNÍ INFRASTRUKTURA.....	46
8.1	Sportoviště v katastru města.....	50
8.2	Sportoviště při základních a mateřských školách	55
8.3	Dětská hřiště.....	56
9	VÝZNAMNÉ SPOLKY A POŘÁDANÉ AKCE	59
9.1	Sportovní spolky	59
9.1.1	Tělovýchovná jednota Chropyně, z. s.	59
9.1.2	Fotbalový klub Chropyně, z. s.....	60
9.1.3	Cyklistický oddíl Cykloport Chropyně, sportovní spolek	61
9.1.4	Sportovně střelecký klub JUNIOR Chropyně, z. s.....	62
9.2	Volnočasové spolky	63
9.2.1	Rodinné centrum Sedmikráska, z. s.	63
9.2.2	Junák - český skaut, středisko Krále Ječmínka Chropyně, z. s.	63
9.2.3	Asociace TOM ČR, TOM 21401 Kamínek Chropyně, p s.	64

9.2.4	Pionýr, z. s. - Pionýrská skupina Obránců míru Chropyně	65
9.2.5	Spolek "PŘIDEJ SE K NÁM", z. s.	65
9.3	Významné akce města	66
9.3.1	Hanácké slavnosti	66
9.3.2	Chropyňské hrátky	66
9.3.3	Chropyňské hody	67
9.3.4	Rozsvícení vánočního stromu	67
10	DOTAZÍKOVÉ ŠETŘENÍ	68
11	DOTAZNÍK A ROZHOVOR SE ZÁSTUPCI TĚLOVÝCHOVY A SPORTU 78	
12	SWOT analýza	80
13	NÁVRHOVÁ ČÁST	81
13.1	Akční plán	81
13.1.1	Oblast 1: Infrastruktura tělovýchovy a sportu	81
13.1.2	Oblast 2: Produkty (nabídka) v oblasti tělovýchovy a sportu	82
13.1.3	Oblast 3: Kvalita služeb v oblasti tělovýchovy a sportu	82
13.1.4	Oblast 4: Lidské zdroje v oblasti tělovýchovy a sportu	83
13.1.5	Oblast 5: Marketing a marketingová komunikace v oblasti tělovýchovy a sportu	84
13.1.6	Oblast 6: Systém řízení tělovýchovy a sportu	85
13.2	Akční plán s časovým horizontem	85
13.2.1	Krátkodobý cíl rozvoje tělovýchovy a sportu (2022-2023)	85
13.2.2	Střednědobý cíl rozvoje tělovýchovy a sportu (2022-2027)	85
13.2.3	Dlouhodobý cíl rozvoje tělovýchovy a sportu (2022-2030)	86
13.3	Doporučení	86
14	DISKUZE	87
15	ZÁVĚRY	89
16	SOUHRN	90

17	SUMMARY	91
18	SEZNAM OBRÁZKŮ	92
19	SEZNAM TABULEK	93
20	REFERENČNÍ SEZNAM	94
21	PŘÍLOHY	97
21.1	Dotazník pro veřejnost	97
21.2	Dotazník a odpovědi vrcholných představitelů	105
21.3	Seznam sportovišť	111

SEZNAM POUŽITÝCH ZKRATEK

ČOS – Česká obec sokolská

ČOV – Český olympijský výbor

ČR – Česká republika

ČSTV – Český svaz tělesné výchovy

ČUS – Česká unie sportu

DSO – Dobrovolný svazek obcí

FK – Fotbalový klub

Kč – Koruna česká

MAS – Místní akční skupina

MCH – Město Chropyně

MMR ČR – Ministerstvo pro místní rozvoj České republiky

MŠMT – Ministerstvo školství mládeže a tělovýchovy

NSA – Národní sportovní agentura

OZ – Občanský zákoník

SCM – Sportovní centrum mládeže

SK – Sportovní klub

TJ – Tělovýchovná jednota

VSA – Významná sportovní akce

ZK – Zlínský kraj

ZPS – Zdravotně postižený sportovec

1 ÚVOD

Svět okolo nás se rychle mění a těmto změnám, které nejdou zastavit, jsme se naučili říkat pokrok bez ohledu na to, jestli jde o změny k lepšímu nebo horšímu. Někdo moudrý kdysi pronesl, že matkou pokroku je lenost. Lenost, která nás nutí vymýšlet stroje, abychom se fyzicky nestrhali, abychom byli s našimi nejbližšími bez toho, abychom museli udělat jediný krok, abychom se nemuseli denně stresovat, co budeme jíst a pít a tak dále a tak dále. Pokud ale tento pokrok neustále zrychluje, tak se dá usuzovat, že je to proto, že i naše lenost nabírá na obrátkách.

Nejenom příroda nám ale ukazuje, že z krátkodobého hlediska jsou výkyvy možné, ale vše by mělo směřovat k určité rovnováze. Jen připomenu řecký ideál „kalokagathie“, harmonii těla a ducha, čínský jin a jang, noc a den, dobro a zlo, i ve fyziologii sledujeme svalovou rovnováhu agonistů a antagonistů nebo sympatiku a parasimpatiku. Čím hlouběji se do kterékoliv problematiky ponoříme, tím blíže jsme ke zjištění, že vše funguje na základě nějaké rovnováhy. Posledním moderním trendem, který jsem zaregistroval, je work-life balance jako recept na spokojené fungování jedince ve společnosti skrze najetí rovnováhy nebo spíše harmonie mezi pracovním a soukromým životem. (Neusar, 2015)

Všichni víme, že po sprintu musí přijít odpočinek, že po práci musí přijít oddech, ale uvědomujeme si to, až se tato dlouhodobější nerovnováha začne projevovat nějakými problémy. Příroda má své procesy, které udržují a pozvolna nastolují rovnováhu v řádech tisíců let. To nám lenost se svým pokrokem a délka jednoho lidského života neumožňuje.

Moderní informační a komunikační technologie nás zbavily nejen životní nutnosti hýbat se, ale přenesly naše životy do virtuálních světů, kde jsou nastavena úplně jiná pravidla a pocity jako bolest, strach, radost a jiné se začínají lišit od těch z života reálného. K tomu se přidávají problémy z nedostatku pohybu a civilizační choroby z něj vyplývající, jakými jsou rakovina, cukrovka, obezita a jiné. (Hobza & Rektořík, 2006)

My musíme využít zbraně, které nám pokrok sám nabízí, abychom eliminovali jeho stinné stránky a dosáhli vytoužené dlouhodobější rovnováhy. Nejlepší zbraní proti lenosti a neduhům pokroku je sport nebo, chcete-li, pohybová aktivita, která formuje nejen naši fyzickou, ale i psychickou stránku, je socializačním nástrojem jedince do společnosti a může být takovým životem „na nečisto“. Ve sportu se jedinec seznamuje

s tím, co je to fyzická nebo psychická bolest, jak chutnají porážky a vítězství, učí se spolupracovat a sbírá mnoho dalších životních zkušeností.

Pokrok nás přivedl i k tomu, že člověk již jen zlomek věcí dělá prvoplánově a spontánně a vše musí mít naplánované. Děti začínají mít problém hrát si samy a již odmala je nutno jim zábavu vymýšlet a organizovat jim, a následně i dospělým, jejich volný čas.

Tato práce se soustředí na vytvoření koncepce rozvoje sportu ve městě Chropyni za použití nejnovějších moderní nástrojů, které nám dnešní doba nabízí. V Chropyni jsem několik let žil a nyní již 15 let pracuji na místním městském úřadu jako správce informačních a komunikačních technologií. Zkušenosti a vazby z osobního života ve městě a znalosti z chodu a procesů v místní samosprávě jsem se snažil využít k tomu, abych co nejlépe zanalyzoval současný stav a implementoval výsledky tohoto šetření do návrhu samotné koncepce, která je pro města díky novele zákona č. 230/2016 Sb., kterou se mění zákon č. 115/2001 Sb. o podpoře sportu ve znění pozdějších předpisů, povinná. Město Chropyně se nyní řídí platnou koncepcí schválenou zastupitelstvem města pro roky 2018-2023.

V diplomové práci se nejprve snažím v teoretické části vysvětlit některé pojmy z oblasti tělesné kultury a sportu. Zaměřuji se na systémy financování sportu a dokumenty, které formují právní prostředí v České republice. V praktické části popisují cíle a metody práce, pro jejichž naplnění se věnuji situační analýze zaměřené na oblasti ovlivňující sport. Analyzuji stav městských a nejvýznamnějším soukromých sportovišť a sportovních a volnočasových organizací působících ve městě. Samotnou analýzu sportovišť provádím s vizí jejího využití i pro další počítačové zpracování, ideálně v mapovém portálu města. Empirické šetření mezi obyvateli města je provedeno pomocí online dotazníku. Získané poznatky byly transformovány na písemné dotazy k zástupcům samosprávy a největších sportovních organizací ve městě, se kterými bylo následně provedeno interview.

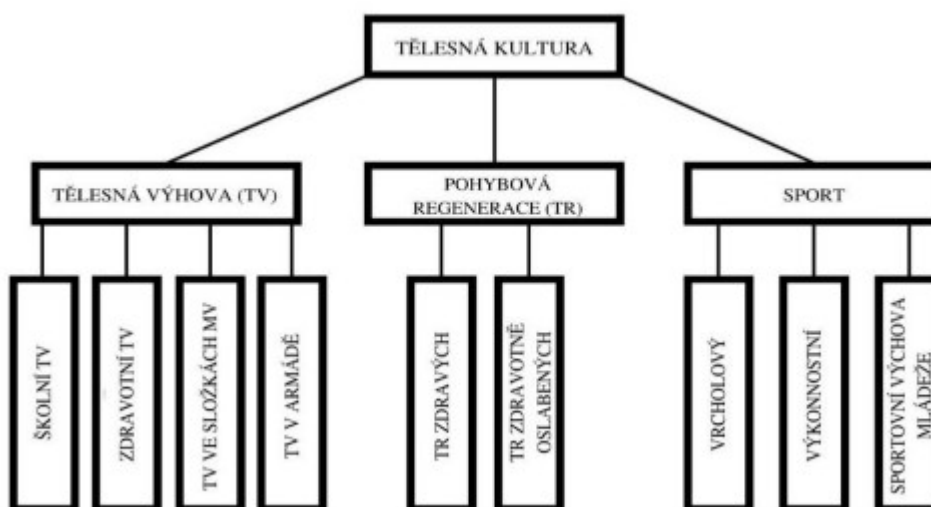
Všechny zjištěné skutečnosti sloužily jako podklady pro sestavení SWOT analýzy, zaměřené na rozvoj tělovýchovy a sportu. Klíčové oblasti jsou zahrnuty v krátkodobém, střednědobém a dlouhodobém akčním plánu.

2 SYNTÉZA POZNATKŮ

2.1 Tělesná kultura

„Tělesná kultura je sociokulturní systém, v jehož rámci se jako výsledek činnosti, tvorby hodnot, vztahů a norem zabezpečuje specifickými tělocvičnými prostředky uspokojování zvláštních biologických a sociálních potřeb člověka v oblasti fyzického a z něj vyplývajícího psychického a sociálního rozvoje s cílem jeho socializace a kultivace. Je součástí kultury a kulturního dědictví každého národa. Objektem jejího působení je kulturní a společenský člověk jako plnohodnotný člen společnosti.“ (Hodaň, 1997, stránky 34-35)

Tělesnou kulturu tvoří tři základní části Obrázek 1 Schéma tělesné kultury (Hobza & Rektorič, 2006), mezi které patří tělesná výchova se svým formativním a vzdělávacím zaměřením, sport se svou organizovaností a výkonovou motivací a pohybová rekreace se svým rozvíjícím a regenerativním zaměřením.



Obrázek 1 Schéma tělesné kultury (Hobza & Rektorič, 2006)

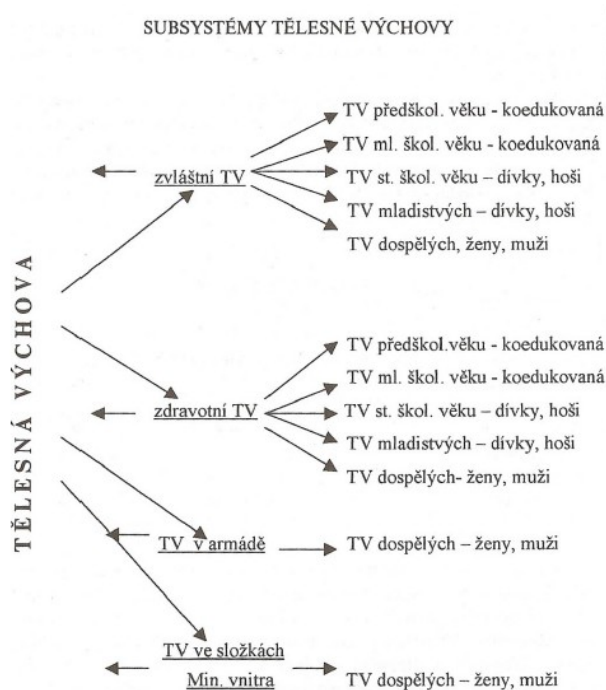
2.2 Tělesná výchova

„Tělesná výchova je druh tělocvičné aktivity s dominujícím formativním a vzdělávacím zaměřením, ve kterém se prostřednictvím specifických prostředků (tělesná cvičení) pozitivně mění kvality člověka v oblasti fyzické, psychické i sociální s vědomím přesahu těchto kvalit do běžného individuálně-společenského života. Nezastupitelně se tak podílí na celkové socializaci a kultivaci člověka, vytvářející předpoklady pro jeho

seberealizaci, odpovídající individuálním i celkovým společenským potřebám a zájmům.“ (Hodaň, 2006, str. 165)

Demetrovič (Demetrovič & et al., 1988, str. 235) uvádí, že jde o pedagogický proces, v němž se využívá jako hlavního prostředku tělesných cvičení, sloužících k všestrannému zdokonalování člověka a rozvoji jeho osobnosti.

Samotný tělocvičný výkon v tomto subsystému tělesné kultury není výchovným cílem, ale prostředkem. Příklad dalšího členění subsystému tělesné výchovy můžeme vidět na schématu. (Obrázek 2)



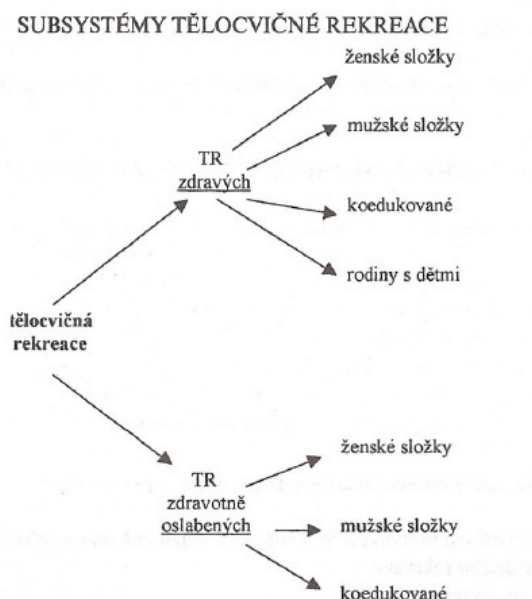
Obrázek 2 Subsystém tělesné výchovy (Hodaň, 2007, str. 34)

2.3 Tělocvičná rekreace

K definování dalšího subsystému pro oblast tělesné kultury jsem využil autorů. (Hobza & Rektořík, 2006, str. 9)

„Pohybová rekreace umožňuje kultivaci tvořivých sil člověka, má velký vliv na intelektuální, tělesný i sociální rozvoj osobnosti. Jde o činný a rozvíjející se koncept využití volného času, o harmonické utváření osobnosti, o její rozvoj v somatické, psychické i psychosociální oblasti. Přitom musí naplňovat představy a uspokojovat potřeby těch, jimž je určena, a to odpočinek, vzdělání a zábavu.“

Tělocvičnou rekreaci dále Hodaň (Hodaň, 2007) dělí na další podrobnější složky. (Obrázek 3)



Obrázek 3 Subsystém tělocvičné rekreace (Hodaň, 2007, str. 40)

2.4 Sport

Výraz sport pochází z latinského „disportare“ nebo z francouzského „le desportér“, což v překladu znamenalo bavit se či příjemně trávit volný čas. (Novotný, 2011)

Ve spojitosti s tělesnou kulturou je nutno výraz sport vnímat jako pohybovou činnost, která má zvláštní formu i obsah, je vymezena pravidly a prováděna závodně, soutěživou formou. (Novotný, 2011, str. 19)

Oproti výše zmíněnému zasazení sportu do schématu tělesné kultury je nutno vnímat tento výraz i v kontextu dnešní doby, kdy je Česká republika součástí Evropské unie, a tím přejímá i nařízení a zákony, kde je sport ve většině zemí chápán spíše jako synonymum k výrazu tělesná kultura. Jako příklad může posloužit článek dva z Evropské charty sportu, který říká: „*Sport zahrnuje všechny pohybové činnosti, jejichž cílem je prostřednictvím příležitostné, nebo organizované činnosti poukázat nebo zvýšit tělesnou zdatnost a duševní pohodu lidí, formovat sociální vztahy a dosáhnout sportovního výkonu v soutěžích na všech úrovních.*“ (Rada Evropy, 1992)

Podobně obecného vnímání sportu si můžeme povšimnout i v Bílé knize o sportu. (Bílá kniha o sportu, 2007, str. 2)

„Sport je oblast lidské činnosti, která se těší velkému zájmu občanů Evropské unie a má obrovský potenciál je sdružovat a oslovovat. A to bez ohledu na věk či společenský původ. Sport kromě upevňování zdraví evropských občanů plní i funkci výchovnou a hraje

roli společenskou, kulturní a rekreační. Společenská role sportu má rovněž potenciál utužit vnější vztahy Unie.“

Pro oblast sportovního práva je terminologie ještě složitější. Většina zahraničních autorů nepoužívá pojmy jako tělesná kultura a kinantropologie. Světlou výjimkou je kolektiv autorů kolem Simona Gardinera (Gardiner, a další, 2005, str. 15), kteří se zmiňují o jednotlivých složkách tělesné kultury a rozlišují zejména mezi pohybovou rekreací a sportem.

3 FINANCOVÁNÍ SPORTU V ČR

Všechny složky tělesné kultury jsou alespoň částečně financovány z veřejných zdrojů. V mnoha případech ovšem dochází k prolínání financování i se soukromými zdroji. V tom případě mluvíme o tzv. vícezdrojovém financování. Pro každý subsystém jsou charakteristické a dominantní jiné zdroje. (Obrázek 4)



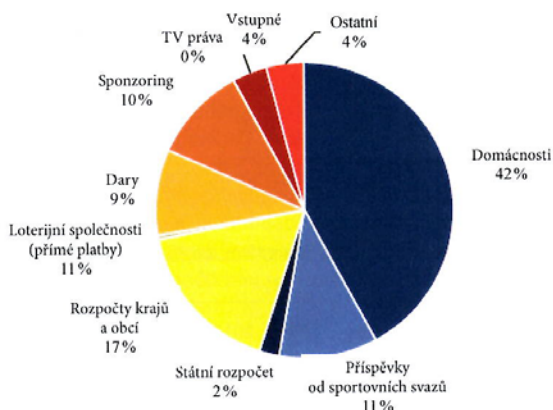
Obrázek 4 Vícezdrojové financování tělesné kultury (Hobza & Hodaň, 2010, str. 90)

V podmínkách tržní ekonomiky je produkce produktů a služeb sportu nedostatečná, proto je na základě deklarace veřejně prospěšné služby podporována z veřejných zdrojů, kterými jsou státní rozpočet, krajské rozpočty nebo rozpočty místních samospráv. (Hobza, 2014)

Nejvýznamnějším zdrojem financování sportu jsou ale zdroje soukromé. Bez těchto zdrojů by většina sportovních subjektů nebyla schopna ufinancovat svou činnost.

Vícezdrojový systém postavený na relativně malém podílu financování z veřejných zdrojů a s vysokým podílem zdrojů z domácností a dobrovolnické práce je v evropském měřítku celkem ojedinělý. (Waelbroeck-Rocha & al., 2011)

Jak je vidět z výstupu poslední rozsáhlé studie zabývající se mimo jiné mapováním financování sportu, tak české domácnosti dotují rozpočty spolků a klubů z více než 40 %. (Obrázek 5)

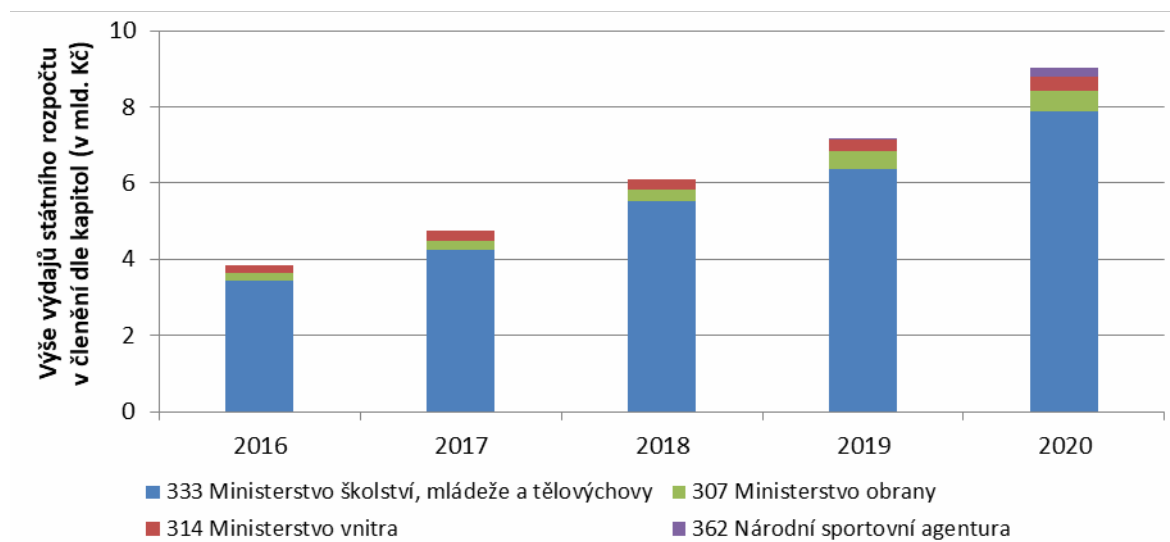


Obrázek 5 Vícezdrojové financování sportu v ČR (KPMG ČR, 2012)

3.1 Financování sportu z veřejných zdrojů

Od roku 2001 je povinnost státu financovat sport zakotvena v zákoně č. 115/2001 Sb., o podpoře sportu. Ústředním orgánem státní správy pro oblast sportu je Ministerstvo školství mládeže a tělovýchovy (MŠMT), jehož úkolem je zajišťovat podporu ze státního rozpočtu, vytvářet podmínky pro sportovní reprezentaci, zřizovat resortní sportovní centra apod. Samotný návrh na rozdělení finančních prostředků posuzuje Národní rada pro sport, která svá doporučení předkládá MŠMT. (MŠMT, 2016)

Od roku 2020 přebrala agendu přerozdělování financí do sportu Národní sportovní agentura. Další ministerstva, která se podílí na financování sportu, jsou Ministerstvo obrany a Ministerstvo vnitra, která se podílí na financování resortních sportovních center. Ministerstvo pro místní rozvoj ČR (MMR ČR) vytváří podmínky pro rozvoj sportovní infrastruktury v rámci programů péče o cestovní ruch. Objem prostředků plynoucí do sportu z jednotlivých ministerstev v letech 2016 až 2020 je patrný z grafu. (Obrázek 6)



Obrázek 6 Finanční prostředky poskytované ze strany státu do oblasti sportu v ČR v letech 2016-2020 (Zlínský kraj, 2020, str. 14)

Přímá státní podpora směřující do státní sportovní reprezentace, podpůrných programů vrcholového sportu včetně jeho zázemí a vrcholových středisek tvoří pouze jednu třetinu všech finančních prostředků z veřejných zdrojů. Zbylé dvě třetiny prostředků jsou přerozdělovány krajskými a obecními rozpočty a cíleny na pohybovou rekreaci. (Hobza & Hodaň, 2010)

Úkolem krajů a obcí je vytvořit vhodné podmínky pro všechny sportovce, včetně těch talentovaných, nebo naopak pro sportovce se zdravotním znevýhodněním. Poslední nezmíněnou složkou je školní tělesná výchova, která je financována skrze rozpočty základních a středních škol. (KPMG ČR, 2012)

3.1.1 *Financování ze státního rozpočtu*

Největší objem prostředků z MŠMT plyne do sportu přes kapitolu 333. Ve snaze naplnit cíle Koncepce podpory sportu na období 2016-2025 a postupně navýšit objem prostředků na sport z 0,3 % na 1 % státního rozpočtu přidalo od roku 2016 MŠMT ke svým sedmi tradičně vypisovaným programům ještě další tři programy a zaokrouhlilo jejich počet na deset. (MŠMT, 2016) Jednotlivé neinvestiční programy nesly toto označení a následné obsahové zaměření:

- Program I – Zaměřen na sportovní reprezentaci ČR.
- Program II – Zaměřen na sportovně talentovanou mládež.
- Program III – Zaměřen na činnost sportovních organizací.

- Program IV – Zaměřen na údržbu a provoz sportovních zařízení.
- Program V – Zaměřen na činnost sportovních svazů.
- Program VI – Zaměřen na významné sportovní akce.
- Program VII – Zaměřen na zdravotně postižené sportovce.
- Program VIII – Zaměřen na organizaci sportu ve sportovních klubech a tělovýchovných jednotách.
- Program IX – Zaměřen na organizaci školního sportu.
- Program X – Zaměřen na projekty pro sportování veřejnosti. (MŠMT, 2016b)

Investiční dotace byly realizovány prostřednictvím programu 133510 – Podpora materiálně technické základny sportu, který je dále dělen na podporu materiální základny sportovních organizací a podporu materiálně-technické základny sportovní reprezentace. (MŠMT, 2016)

Kromě naplnění koncepce bylo cílem programů umožnění sportování co největšímu počtu dětí a mládeže, podporování talentované mládeže ve sportovních střediscích, zajištění co nejširší přípravy a účast sportovní reprezentace ČR na vrcholných mezinárodních soutěžích, umožnění sportování handicapovaným, obnovování a budování sportovních zařízení, zapojení co nejširší veřejnosti do zdravého pohybu a šíření dobrého jména ČR nejen reprezentací, ale i organizováním významných mezinárodních akcí v ČR. (MŠMT, 2016b)

Od roku 2021 převzala agendu rozdělování dotací již plně Národní sportovní agentura (NSA). Nejdosažitelnější podpora ze strany státu pro sportovní kluby či tělovýchovné jednoty je zejména prostřednictvím programů státní podpory sportu pro sportovní organizace. Nejen díky přechodu pod NSA byla struktura nabízených neinvestičních dotačních programů změněna. Od roku 2021 mají následující strukturu:

- **Program „Podpora sportovních svazů 2021“** - pod sebou zahrnuje dřívější program „REPRE 2020“ – zaměřený na zajištění přípravy a účasti na mezinárodních soutěžích sportovní reprezentace v kategorii seniorů a juniorů, program „Talent 2020“ – cílící na talentovanou mládež a zajišťující sportovní přípravu ve vrcholových sportovních centrech mládeže, sportovních centrech mládeže, sportovních střediscích a ve sportovních akademiích - a program pro sportovní svazy - zabezpečující sportovní, tělovýchovné, organizační a servisní funkce či další aktivity sportovního svazu. Celková alokovaná částka

v tomto nově vzniklém programu byla navýšena o 177 milionů Kč oproti předchozímu roku a má nyní hodnotu 2 885 milionů Kč. (NSA, 2020)

- **Program „VSA 2021“** – zaměřený na financování významných sportovních akcí konaných v roce 2021 s alokovanou částkou 200 milionů Kč.
- **Program „Můj Klub 2021“** – zaměřený na podporu činnosti spolků a sportovních organizací se zaměřením na sportovní aktivity dětí a mládeže s alokovanou částkou 1 500 milionů Kč.
- **Program „COVID – SPORT“** – zaměřen na podporu sportovních klubů, tělovýchovných a tělocvičných jednot, které byly postiženy pandemií koronaviru s alokovanou částkou 1 000 milionů Kč.
- **Program „COVID – SPORT 2“** – je zaměřen na podporu podnikatelských subjektů, které se účastní některé z výzvou definovaných profesionálních mistrovských sportovních soutěží, nebo na podporu podnikatelských subjektů pořádajících či spolupořádajících sportovní akce, které byly vlivem opatření vlády ČR vůči COVID-19 zrušeny. Alokovaná částka 500 milionů Kč.
- **Program „VSA ZPS 2021“** – je zaměřen na významné sportovní akce zdravotně postižených sportovců (ZPS) konané v roce 2021. Alokovaná částka je 10 milionů Kč.
- **Program „Podpora TJ/SK ZPS 2021“** – je zaměřen na podporu regionálních subjektů působících v oblasti sportu pro specifický druh zdravotního postižení sportovců nebo specifický druh sportu pro ZPS. Alokovaná částka 49 milionů Kč.
- **Program „Podpora reprezentace ZPS 2021“** – je zaměřen na zabezpečení přípravy a účasti na vrcholných mezinárodních soutěžích sportovní reprezentace v kategorii seniorů a juniorů ZPS. Alokovaná částka je 35 milionů Kč.
- **Program „Podpora svazů ZPS 2021“** – je zaměřen na podporu střešních organizací s celostátní působností v oblasti sportu pro specifický druh zdravotního postižení sportovců nebo specifický druh sportu pro ZPS. Alokovaná částka je 18 milionů Kč.
- **Program „Podpora sportovních soutěží“** - je zaměřena na podporu klubů. A cílí na profesionální účastníky nejvyšší soutěže mužů a žen v basketbalu, házené a volejbalu, dále nejvyšší soutěže mužů ve florbalu a futsalu a druhé nejvyšší soutěže mužů v ledním hokeji. Svým obsahem doplňuje program COVID SPORT 2. Alokovaná částka je 46 milionů Kč.

- **Program „Univerzitní sport 2021“** – je zaměřen na sportovní organizace s celostátní působností zabývající se univerzitním sportem.
- **Program „Provoz a údržba 2021“** – je zaměřen na podporu provozovatelů sportovních zařízení z řad neziskových sportovních organizací. Jde o novou výzvu, která byla v předchozích letech poskytována v rámci výzev Můj klub. Alokovaná částka je 400 milionů korun.
- **Program „Pohyb a zdraví“** - je zaměřen na sportovní organizace s celostátní působností zabývající se sportem pro všechny. Alokovaná částka je 85 milionů Kč. (NSA, 2020b)

Investiční dotační programy z NSA pro rok 2021:

- **Program „Standardizovaná infrastruktura“** – je zaměřen na rozvoj sportovní infrastruktury v České republice. Výsledkem podpory musí být nové sportovní zařízení, které je způsobilé k provozování sportu, pro který je určeno, a které bude po dobu udržitelnosti k provozování sportu skutečně využíváno. Alokovaná částka je 1 200 milionů Kč.
- **Program „Investice nad 10 mil. Kč“** - je zaměřen na realizaci akcí, jejichž předmětem může být široké spektrum sportovních zařízení. Výsledkem podpory musí být nové sportovní zařízení, které je způsobilé k provozování sportu, pro který je určeno, a které bude po dobu udržitelnosti k provozování sportu skutečně využíváno. Alokovaná částka je 600 milionů Kč.
- **Program „Investice do 10 mil. Kč“** - je zaměřen na realizaci akcí, jejichž předmětem může být široké spektrum sportovních zařízení. Výsledkem podpory musí být nové sportovní zařízení, které je způsobilé k provozování sportu, pro který je určeno, a které bude po dobu udržitelnosti k provozování sportu skutečně využíváno. Alokovaná částka je 600 milionů Kč. (NSA, 2020b)

3.1.2 *Financování z krajských rozpočtů*

Většina finančních prostředků, které do sportu plynou, pochází z pokladem krajů a měst a ti mají zcela autonomní roli v rozhodnutí, do kterého volnočasového odvětví je budou směřovat. Pro tyto účely je velmi často využívána tzv. grantová politika. Pomocí grantů jsou podporovány neziskové organizace zaměřené na sport, je zajišťována

výstavba, rekonstrukce a provoz sportovních zařízení a je zabezpečován rozvoj sportu pro všechny a příprava sportovních talentů, včetně zdravotně postižených občanů.

Pro tyto účely si města schvalují vlastní metodiky, jak uvedené granty vyhodnocovat a které indikátory a kritéria sledovat. (Kloboučková, Ondráčková, & Vaníček, 2016)

Negrantová politika je využívána spíše u profesionálního sportu. Podporou profesionálního sportu se snažíme nalákat obyvatelstvo k aktivnímu sportování a pohybové rekreaci a současně děláme reklamu nejen samotnému sportování, ale i regionu jako takovému.

Zlínský kraj ve svém Plánu rozvoje sportu ve Zlínském kraji pro roky 2021-2030 popisuje 4 základní grantové projekty:

- **MaS01 Jednorázové projekty v oblasti mládeže a sportu** – jehož cílem je zvýšení sportovní úrovně dětí a mládeže a nabídky volnočasových aktivit ve Zlínském kraji. Počet podpořených akcí má klesající úroveň, ale zvyšuje se průměrná výše poskytnutých prostředků.
- **MaS02 Podpora sportu v obcích do 2 tis. obyvatel** – jehož cílem je zvýšení úrovně sportovní činnosti dětí a mládeže ve sportovních organizacích ve Zlínském kraji. Snahou je zajištění široké nabídky sportovních aktivit, společně s podporou trenérů dětí a mládeže a podporou materiálně technické základny pro jejich činnost. Zde pozorujeme naopak zvýšení počtu podpořených projektů.
- **MaS03 Činnost a rozvoj mládežnického sportu** – jehož cílem je zvýšení úrovně sportovní činnosti dětí a mládeže ve sportovních organizacích ve Zlínském kraji. Podporuje práci s dětmi a mládeží, je určen na podporu soustavné přípravy jednotlivců, sportovních týmů či družstev, na sportovní akce regionálního, republikového či vrcholového charakteru a účasti na těchto akcích nebo na podporu výchovy talentovaných sportovců. Počet podpořených subjektů má stoupající tendenci.
- **Individuální podpora poskytovaná Zlínským krajem do oblastí sportu** – jejímž cílem je podpora mimořádných projektů a aktivit s regionálním významem, které nebyly nebo nemohly být podpořeny z jiných dotačních titulů. Průměrná výše prostředků na jednu žádost se průměrně pohybuje kolem 0,5 mil. Kč. (Zlínský kraj, 2020)

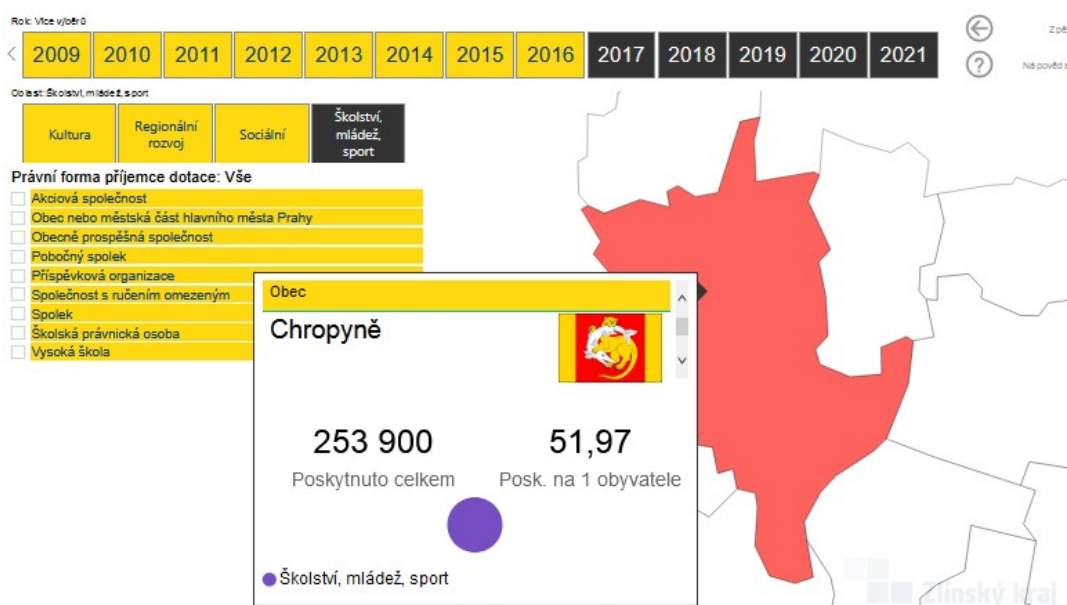
Finance alokované do těchto programů za poslední tři roky včetně toho letošního jsou zobrazeny v tabulce. (Tabulka 1).

Tabulka 1 Alokace prostředků v dotačních programech kraje. (vlastní zpracování z dat (Zlínský kraj-web, 2021))

Název programu	2021	2020	2019
MaS01 - Jednorázové projekty v oblasti mládeže a sportu	4 mil.	4 mil.	4 mil.
MaS02 - Podpora sportu v obcích do 2000 obyvatel	3 mil.	3 mil.	3 mil.
MaS03 - Činnost a rozvoj mládežnického sportu	18 mil.	17,5 mil.	17,5 mil.

Zlínský kraj disponuje transparentním nástrojem pro evidenci všech poskytnutých dotací nesoucí název „Monitor dotací“. Data o úspěšných žádostech a žadatelích od roku 2001 lze sumarizovat v mapové vrstvě dle obcí, okresů, obcí s rozšířenou působností nebo pouze v tabulkách.

Současná škála umožňuje filtrovat podle roků, dotačních oblastí nebo právní formy příjemce. Na příslušném obrázku jsou vyfiltrovány dotace pro všechny organizace spadající do katastru Chropyně a byla jim v letech 2017-2021 přiznána dotace z oblasti „Školství, mládeže a sportu“. Výsledkem filtru je celková suma 253 900,-Kč, což je přepočteno jako 51,97,-Kč na obyvatele a grafický výstup z monitoru je vidět na obrázku. (Obrázek 7)



Obrázek 7 Monitor dotací (MONITOR ZK, 2021)

Jednotlivé oblasti jsou dále hierarchicky členěny a v duchu transparentních „rozklikávacích“ rozpočtů je možno se dostat až na konkrétního žadatele včetně přiznaných částek, jejichž součet tvoří výslednou zobrazenou hodnotu. Tato data jsou již zobrazena textově a uspořádána v tabulkách. (Obrázek 8)

Oblast-Akce-Subjekt-Popis	2007	2008	2009	2010	2011	2019	2020	2021	Celkem
Školství, mládež, sport	44 000	40 000	21 000	7 000	25 000	142 800	103 200	7 900	390 900
0007003 - Fond mládeže a sportu	44 000	40 000	21 000	7 000	25 000				137 000
0008511 - Jednorázové projekty						20 000	8 000		28 000
0008512 - Podpora mládežnického sportu						122 800	95 200	7 900	225 900
Celkem	44 000	40 000	21 000	7 000	25 000	142 800	103 200	7 900	390 900

Obrázek 8 Krajské dotace Chropyně (MONITOR ZK, 2021)

3.1.3 *Financování sportu z rozpočtu města*

Úkoly obcí ve sportovní sféře jsou vymezeny stejným zákonem a paragrafem jako v případě krajů. Jedná se o § 6 odst. 2 zákona č. 115/2001 Sb., o podpoře sportu. Tento strategický dokument pro oblast řízení sportu na území obce mimo jiné ukládá obcím povinnost tvorby Strategického plánu rozvoje sportu v obci.

Obce ve své samostatné působnosti mají povinnost vytvářet podmínky pro sport, následovně:

- zabezpečovat rozvoj sportu pro všechny, zejména pro mládež,
- zabezpečovat přípravu sportovních talentů,
- zabezpečovat přípravu zdravotně postižených občanů,
- zajišťovat výstavbu, rekonstrukce, udržování a provozování svých sportovních zařízení a poskytovat je pro sportovní činnost občanů, kontrolovat účelné využívání svých sportovních zařízení,
- zabezpečovat finanční podporu sportu ze svého rozpočtu,
- zpracovávat pro svá území plány rozvoje sportu v obci a zajišťovat jejich provádění.

Přidělování městských dotací je transparentně řízeno pravidelně aktualizovaných Vnitřním předpisem o poskytování dotací z rozpočtu města. Pro rok 2021 je v platnosti VP/07/2020. Dotace jsou zde děleny na program S a Z, které mají za úkol rozšířit

a zkvalitnit možnosti využití volného času především dětem a mládeži a dotační program značený jako C, jenž je zaměřen na sociální služby a jejich dostupnost. Jde o vyhlášené dotační tituly s jasnými pravidly, s definovanými uznatelnými náklady, zaměřené na konkrétní dlouhodobě se opakující cíle. (Vnitřní předpis č. VP-07-2020, 2020)

Samostatnou kapitolou jsou pak dotace individuální. Jde o dotace poskytnuté konkrétnímu příjemci zařazením samostatné položky do rozpočtu města nebo poskytnuté na základě individuální žádosti konkrétního příjemce na účel určený v žádosti. Jedná se o podporu záměru žadatele, k jehož dotování nelze využít dotačních programů. (Vnitřní předpis č. VP-07-2020, 2020)

3.1.3.1 Program S

Program je určen na podporu sportovních aktivit a sportovního vyžití občanů města, především dětí a mládeže do 19 let. Finance jsou alokovány na paragrafu 3419 - Ostatní tělovýchovná činnost – položka 5229 a dělí se podle klíče 50 % v titulu PROGRAM S I, 15 % v titulech PROGRAM S II a PROGRAM S III a 35 % v titulu PROGRAM S IV.

Dotace nad 50 000 Kč rozhoduje zastupitelstvo.

Každá organizace se ohodnotí bodovým systémem, přičemž za každého řádně zaregistrovaného člena platícího stanovené členské příspěvky (pokud nemá vnitřním dokumentem organizace udělenou výjimku z placení členských příspěvků) se započte bod, který se násobí daným koeficientem dle následující tabulky. (Tabulka 2)

Tabulka 2 Bodovací tabulka (Vnitřní předpis č. VP-07-2020, 2020)

Soutěž	Bodové ohodnocení		ohodnocení	
	dospělí - Chropyně	dospělí - ostatní	mládež - Chropyně	mládež - ostatní
okresní a nižší	x 1	x 0,1	x 10	x 1
krajské a oblastní	x 2	x 0,2	x 20	x 2
republikové a vyšší	x 3	x 0,3	x 30	x 3
nesoutěžní	x 0,1	x 0,01	x 1	x 0,1

Bodová hodnota všech organizací se sečte a tímto součtem se vydělí částka celkového přidělu do tohoto titulu. Stanoví se tak částka na jeden bod. Částka připadající na jeden bod se vynásobí bodovou hodnotou organizace.

- PROGRAM S I – Podpora sportovní a tělovýchovné činnosti, jehož cílem je podporovat pravidelnou sportovní a tělovýchovnou organizovanou činnost,

především dětí a mládeže do 19 let, umožnit rozšíření počtu mládežnické členské základny, rozvoj kvality a úrovně hráčů, umožnit účast na závodech.

- PROGRAM S II – Podpora výkonnostního a vrcholového sportu, jehož cílem je podpora vrcholové a výkonnostní sportovní činnosti, tedy zvýhodnění a podpora jednotlivců a sportovních kolektivů, kteří se účastní republikových či mezinárodních soutěží, čímž významně reprezentují město Chropyně, a proto mají i vyšší náklady na svou činnost.
- PROGRAM S III – Pořádání významných sportovních akcí, jehož cílem je podporovat a zkvalitnit nabídku sportovních a tělovýchovných soutěží a akcí organizovaných na území města Chropyně.
- PROGRAM S IV – Podpora provozování sportovních zařízení, jehož cílem je podpora provozu zařízení sloužících ke sportovnímu vyžití obyvatel města Chropyně.

Částky alokované do jednotlivých programů byly navýšeny již v roce 2017 a od té doby jsou neměnné. Průměrná částka jednoho občana se od tohoto navýšení pohybuje kolem 400,-Kč. (Tabulka 3)

Tabulka 3 Vývoj financování z dotačních programů S (vlastní zpracování z dat MCH)

	2016	2017	2018	2019	2020
Program S1	600 000 Kč	1 000 000 Kč	1 000 000 Kč	1 000 000 Kč	1 000 000 Kč
Program S2 - S3	180 000 Kč	300 000 Kč	300 000 Kč	300 000 Kč	300 000 Kč
Program S4	420 000 Kč	700 000 Kč	700 000 Kč	700 000 Kč	700 000 Kč
Celkem	1 200 000 Kč	2 000 000 Kč	2 000 000 Kč	2 000 000 Kč	2 000 000 Kč
Počet obyvatel	5074	5033	5001	4954	4959
Průměr na obyv.	236 Kč	397 Kč	400 Kč	404 Kč	403 Kč

3.1.3.2 Program Z

Program je určen na podporu zájmových a volnočasových aktivit občanů města, především dětí a mládeže do 19 let.

Finance jsou alokovány na paragrafu 3421 - Využití volného času dětí a mládeže – položka 5622 a dělí se podle klíče 55 % v titulu PROGRAM Z I, 10 % v titulech PROGRAM Z II a PROGRAM Z III a 35 % v titulu PROGRAM Z IV.

- PROGRAM Z I – Podpora zájmových a volnočasových aktivit - jehož cílem je podporovat vytvoření a zlepšení podmínek pro pravidelnou organizovanou

činnost subjektů, které se celoročně věnují zájmovým a volnočasovým aktivitám občanů města, především dětí a mládeže do 19 let.

- PROGRAM Z II – Podpora reprezentace města - jehož cílem je podporovat účast především dětí a mládeže reprezentujících město Chropyně na akcích a soutěžích pořádaných mimo město (účast minimálně v krajských a vyšších kolech apod.)
- PROGRAM Z III – Podpora významných akcí - jehož cílem je podporovat a zkvalitnit nabídku kulturním a společenských akcí určených pro širší veřejnost, pořádaných na území města Chropyně. Hlavní důraz je kladen na podporu akcí pořádaných pro děti a mládež do 19 let s možností jejich aktivního zapojení.
- PROGRAM Z IV – Podpora provozování volnočasových zařízení - jehož cílem je podporovat provoz kluboven, základen a středisek organizací, které se zabývají volnočasovými aktivitami dětí a mládeže do 19 let.

Částky alokované do jednotlivých programů byly navýšeny až v roce 2020. Tímto navýšením se průměrná částka na jednoho občana zvedla ze 44,-Kč na 60,-Kč.

Tabulka 4 Vývoj financování z dotačních programů Z (vlastní zpracování z dat MCH)

	2017	2018	2019	2020
Program Z1	99 000 Kč	99 000 Kč	110 000 Kč	165 000 Kč
Program Z2 - Z3	55 000 Kč	55 000 Kč	55 000 Kč	30 000 Kč
Program Z4	66 000 Kč	66 000 Kč	55 000 Kč	105 000 Kč
Celkem	220 000 Kč	220 000 Kč	220 000 Kč	300 000 Kč
Počet obyvatel	5033	5001	4954	4959
Průměr na občana	44 Kč	44 Kč	44 Kč	60 Kč

3.1.3.3 Individuální dotace

Individuální dotace je dotace poskytnutá konkrétnímu příjemci zařazením samostatné položky do rozpočtu města nebo poskytnutá na základě individuální žádosti konkrétního příjemce na účel určený v žádosti. Jedná se o podporu záměru žadatele, k jehož dotování nelze využít dotačních programů.

Zdrojem finančních prostředků pro individuální žádosti o dotaci dle tohoto oddílu Pravidel je podíl položky 5229 paragrafu 3549 – Ostatní speciální zdravotnická péče, stanovený článkem 2, odstavce 2.

Podpořeny budou aktivity z oblasti sociální a zdravotní, především aktivity se zřejmým pozitivním dopadem na udržení, případně rozvoj stávající sítě sociálních, zdravotnických a souvisejících služeb ve městě Chropyně.

3.2 Financování sportu ze soukromých zdrojů

Pokud nepočítáme zdroje z hazardu, které jsou již minulostí, tak soukromé zdroje plynoucí do sportu můžeme rozdělit do čtyř základních skupin:

- Výdaje domácností
- Výnosy z vlastní činnosti
- Sponzoring
- Příjmy z reklam

Existenčně závislý na výdajích z domácností je hlavně sport pro všechny a pohybová rekreace. Jak vyplynulo z analýzy finančních zdrojů sportovních klubů, tak rodiny hradí hlavně vybavení, členské příspěvky, vstupy, odměny trenérů nebo například startovné a náklady na dopravu. Tyto náklady byly vyčísleny na více než 40 %. (KPMG ČR, 2012)

Je potěšitelné, že hlavně díky státním dotacím příspěvky domácností každým rokem klesají a graf by dnes zřejmě vypadal odlišně.

Studie také upozorňuje na to, že pro ČR specifickým soukromým zdrojem financování sportu lze označit dobrovolnictví, které na rozdíl od jiných evropských zemí nemá v naší legislativě ukotveno žádnou systémovou podporu, jako například daňové zvýhodnění. (KPMG ČR, 2012)

Dále je nutno upozornit, že soukromé zdroje, jako je sponzoring akcí, sponzoring klubů a jednotlivců či příjmy z reklam, jsou spíše doménou vrcholového sportu a jiné spolky a kluby na ně nedosáhnou.

4 KONCEPČNÍ DOKUMENTY

Náš právní řád, stejně jako právní řád většiny evropských zemí, nemá přímo v ústavě zakotveno právo na sport. Legitimitu sportovních norem tyto právní řády odvozují od jiných ústavně zakotvených práv, a to od svobody sdružování a jiných garantovaných lidských práv, na které následně navazuje sportovní legislativa. (Kubíček, Sport a právo, 2012)

Většina evropských legislativních dokumentů, ve kterých je sportovní problematika zmíněna, má pro ČR jen doporučující charakter a není právně závazná.

4.1 Zákon č. 115/2001 Sb., o podpoře sportu

Zákon č. 115/2001 Sb., o podpoře sportu, ve znění pozdějších předpisů, který byl vydán 28. února 2001, je stěžejním dokumentem pro určení kompetencí jednotlivých stupňů veřejné správy v oblasti sportu a jeho podpory. Vymezuje postavení a úkoly ministerstev, jiných správních úřadů, krajů či obcí v dané oblasti.

Poslední novelizace zákona proběhla v roce 2019 (178/2019 Sb.), je z historického hlediska velkou změnou v řízení a organizaci českého sportovního prostředí.

Na základě novely se ústředním správním úřadem ve věcech podpory sportu, turistiky a sportovní reprezentace státu stala Národní sportovní agentura, která je organizační složkou státu. Od 1. ledna 2021 má plnit tyto úkoly: (Zákon, 2001)

- Vypracovává, koordinuje a kontroluje návrh plánu státní politiky ve sportu.
- Přebírá od MŠMT povinnost finanční podpory sportu, turistiky a sportovní reprezentace prostřednictvím dotačních programů.
- Kontroluje použití takto získaných prostředků.
- Vytváří podmínky pro sport dětí a mládeže a jejich trenéry, pro sport dospělých, pro rozvoj sportu pro všechny, pro sport zdravotně postižených občanů a pro sportovní reprezentanty ČR.
- Zřizuje příspěvkovou organizaci realizující antidopingový program.
- Vydává program prevence ovlivňování výsledků sportovních soutěží.
- Spravuje v elektronické podobě rejstřík sportovních organizací a osob žádajících o poskytnutí podpory. (Zlínský kraj, 2020)

Ke zmírnění dopadů epidemie viru SARS CoV-2 v oblasti sportu byl schválen

zákon č. 249/2020 Sb., který dal pravomoc NSA poskytovat finanční podporu sportu ze státního rozpočtu již v roce 2020.

4.2 Koncepce podpory sportu 2016-2025 (SPORT 2025)

Je strategickým dokumentem schválených vládou ČR, který navazuje na předchozí dokumenty MŠMT a řeší dlouhodobou strategii pro oblast sportu v ČR. Jsou zde zmíněny hlavní přínosy sportu jako nástroje socializace člověka, jeho význam při prevenci zdraví, jako prostředku seberealizace a jeho vliv na formování sebevědomé osobnosti. Není opomenut ani jako společenský nástroj pro posilování vlastenectví, národní hrdosti a mezinárodní prestiže.

Ve své návrhové části se zaměřuje na těchto 8 oblastí:

- oblast 1 - Rozvoj sportu pro všechny.
- oblast 2 - Podporovat širokou základnu výkonnostních sportovců.
- oblast 3 - Rozvoj školního a univerzitního sportu.
- oblast 4 - Odbornost ve sportu.
- oblast 5 - Obnova a budování sportovních zařízení.
- oblast 6 - Sport handicapovaných.
- oblast 7 - Konkurenceschopnost sportovní reprezentace ČR.
- oblast 8 - Komerční sport.

Pro tvorbu strategických záměrů samospráv uvádí horizontální priority, kterých je vhodné se držet:

- Zastavit pokles tělesné zdatnosti dětí a mládeže.
- Zastavit růst nadváhy a obezity u dětí a mládeže.
- Zvyšovat úroveň pohybové gramotnosti.
- Snižovat ekonomickou spoluúčast rodin ve sportu.
- Podporovat transparentnost, evidenci a otevřenost informací ve sportu.

(MŠMT, 2016)

4.3 Bílá kniha o sportu (Komise Evropských společenství, 2007)

Je jakýmsi souhrnem koncepcí v oblasti sportu, které byly do té doby vydány. Dokument se dělí na tři části:

- první část dokumentu zasazuje sport do lidské společnosti. Zdravotní přínos pro společnost, boj proti dopingu, boj proti rasismu. Řešeno je zde i vzdělávání a odborná příprava ve sportu, přínos v oblasti integrace občanů do společnosti a rovné příležitosti,
- druhá část se zabývá ekonomickou stránkou sportu. Jak zajistit podporu a rozvoj sportu v regionech, ale na druhou stranu řeší i přínosy, které sport přináší v podobě nových pracovních míst, popularizaci regionu a s tím spojený cestovní ruch apod.,
- třetí část je věnována profesionálnímu sportu a jeho specifickým. Jsou zde zmiňována témata jako národnostní diskriminace, sportovní přestupy, korupce ve sportu nebo sportovních médiích. (Komise evropských společenství, 2007)

4.4 Evropská charta sportu

Evropská charta sportu byla vydaná v roce 1992 a lze ji považovat za nejvýznamnější dokument Evropské unie v oblasti sportu. Ve svých 14 článcích formuluje doporučení pro rozvoj tělesné výchovy a sportu na všech výkonnostních úrovních. Články řeší podrobně, jako doposud žádný dokument, zařazení, činnost a rozvoj sportovních hnutí. Podrobně se věnují vrcholovému a profesionálnímu sportu. Nejsou opomenuty ani otázky výzkumu a financování.

Ve své druhé části popisuje principy fair-play, jakožto kodex sportovního chování. (Rada Evropy, 1992)

4.5 Plán rozvoje sportu ve Zlínském kraji 2021-2030

Dokument je zpracován v souladu se zákonem č. 115/2001 Sb., o podpoře sportu, který stanovuje povinnost kraje zpracovat pro své území plán rozvoje sportu a zajistit jeho provádění.

Dokument navazuje na Koncepti rozvoje tělovýchovy a sportu ve Zlínském kraji do roku 2020, která byla v oblasti podpory sportu prováděna Zlínským krajem v letech 2012 až 2020.

Stanovuje priority v jednotlivých oblastech podpory sportu a opatření k zajištění dostupnosti sportovních zařízení pro občany kraje. Součástí plánu je také určení prostředků z rozpočtu kraje, které jsou nezbytné k jeho naplnění. (Zlínský kraj, 2020)

Obsahově vychází a rozšiřuje Strategii rozvoje Zlínského kraje 2030 o oblast sportu. Více se tomuto dokumentu věnuji v kapitole „Financování sportu z krajského rozpočtu“.

4.6 Plán rozvoje města Chropyně na období 2016- 2023

Je základním plánovacím dokumentem, zakotveným v zákoně č. 128/2000 Sb., o obcích. Jde o hlavní nástroj řízení rozvoje obce a je důležitým nástrojem pro rozhodování Zastupitelstva a Rady města Chropyně. Vychází z aktuální situace ve městě, názorů občanů, podnikatelů, neziskových organizací a diskuze hlavních aktérů rozvoje města a navrhuje aktivity, které povedou k dosažení dlouhodobých cílů.

Je zásadním podkladem pro správné zacílení vnějších prostředků, jako jsou evropské dotace. Níže uvedené cíle jsou zajímavé z pohledu sportu a trávení volného času:

- Dětská hřiště - průběžná výměna herních prvků; údržba povrchů hřišť (písek, kamínky); pravidelná údržba a úklid; v roce 2016 obnova hřiště „Elá-hop“ částkou 800 tis. Kč.
- Senior park - budování hřišť a osazování fitness prvků pro zlepšení fyzické kondice starších občanů; v roce 2016 v rámci regenerace sídliště; Kneippův chodník; Priessnitzova stezka.
- Koupaliště - rekonstrukce brouzdaliště; údržba sociálního zařízení, mobiliáře; rozvoj sportovních aktivit; údržba technického zařízení; zamezení neoprávněného vstupu na koupaliště.
- Skateboardové hřiště; kluziště.
- Poskytování dotací a jiná podpora na činnost zájmových a sportovních organizací
- Vybudování zázemí pro knihovnu; vybudování zázemí pro organizace zabývající se volnočasovými aktivitami; přístavba 1. patra; bezbariérovost budovy; snížení energetické náročnosti; rekonstrukce rozvodů elektro a vodoinstalace; zřízení zasedací místnosti pro zastupitelstvo; vybavení kluboven.
- Tělocvična TJ - rekonstrukce otopné soustavy; rekonstrukce elektro a vodoinstalace; rekonstrukce podlah; obnova vnitřního vybavení.
- Vybudování tribuny, sociálního zařízení a šaten na házenkářském hřišti.

- Vytvoření příměstského tábora pro děti.
- Kulturní a společenské akce - Ples města, Dětský karneval, Pálení čarodějnic a stavění máje, Červencová noc, Chropyňské hody, Rozsvícení vánočního stromu, Hanácké slavnosti, Chropyňské hrátky. (Město Chropyně, 2016)

V „Akčním plánu“ pro rok 2020 jsou schváleny prostředky na:

- XIII. etapu rekonstrukce panelového sídliště.
- Opravy prvků dětských hřišť.
- Přípravu stavby sportovní haly.
- Opravu hřiště ve vnitrobloku sídliště.
- Projektovou dokumentaci na opravu elektrických rozvodů v budově s volnočasovými aktivitami.

4.7 Strategický plán rozvoje sportu ve městě Chropyně na období 2018-2023

Je strategický dokument, jehož vznik vyžaduje zákon č. 115/2001 Sb., o podpoře sportu. Byl schválen Zastupitelstvem města Chropyně dne 20. června 2018 a obsahově vychází z „Programu rozvoje města Chropyně na období 2016–2023“ a z „Volebního programu Zastupitelstva města Chropyně na období let 2014–2018“. Cílem strategie je podpora sportu obecně, vytýčení strategie rozvoje sportu na území města, a to včetně způsobu financování.

V dokumentu je stanoveno 9 priorit:

- Podpora sportovní, tělovýchovné i volnočasové aktivity bez ohledu na věk, rasu, pohlaví či národnost.
- Podpora spolkovým aktivitám.
- Podpora zapojení dobrovolníků do sportovních a tělovýchovných aktivit.
- Podpora organizátorům sportovních akcí pořádaných na území města.
- Podpora individuálních sportovců či neregistrovaných týmů dosahujících mimořádných úspěchů na republikové či mezinárodní úrovni.
- Podpora dostupnosti sportovního vyžití a aktivní zábavy pro všechny věkové kategorie.
- Podpora zdravého životního stylu společně s cíleným rozvojem osobních dovedností.

- Podpora rozvoje sportovních a volnočasových aktivit seniorů. (Město Chropyně, 2018)

Vytyčené cíle naplňuje v souladu s rozpočtovými možnostmi města a poskytuje finanční dotace na podporu z několika programů, jejichž podoba je podrobněji popsána v kapitole „Financování sportu z obcí“.

5 CÍLE

5.1 Cíl práce

Hlavním cílem diplomové práce je zpracovat návrh koncepce rozvoje sportu v Chropyni.

5.2 Dílčí úkoly

- Nastudovat literaturu a strategické dokumenty, které se váží k tématu.
- Analyzovat interní prostředí a provést situační analýzu města.
- Analyzovat všechny možnosti financování sportu v Chropyni.
- V rámci situační analýzy provést fyzickou kontrolu stavu všech sportovišť.
- Využít znalostí informačních technologií k vytvoření databáze sportovišť, která by byla strojově zpracovatelná a využitelná i v budoucnu pro vytvoření vlastní mapové vrstvy.
- Provést empirické šetření za použití online dotazníku směřujícího k občanům města.
- Provést dotazníkové šetření s vybranými zástupci samosprávy a předními představiteli zapsaných spolků s využitím témat plynoucích z dotazníku směřujícího k občanům.
- Provést interview s vybranými zástupci samosprávy a předními představiteli zapsaných spolků pro zjištění podrobnějších informací.
- Zhotovit SWOT analýzu výsledků.
- Navrhnout koncepci rozvoje sportu v Chropyni.

6 METODIKA

Ke splnění vytyčených cílů jsem použil několik kvalitativních a kvantitativních výzkumných metod.

Podstatou kvantitativního výzkumu je vyhledat a shromáždit co nejvíce dostupných dat, která se sledovanou problematikou souvisí. Tato data by měla být spočítatelná, aby z nich bylo možno za pomoci počítače vyvodit závěr nebo závěry.

Kvalitativní metodou chápeme jako analýzu textu či informací získaných při rozhovorech a diskuzích, jejichž snahou je získat co nejpřesnější informace o stavu infrastruktury ve městě. Snahou kvalitativního výzkumu bylo získat co nejvíce tezí, které by se daly následně použít při tvorbě koncepce. Typickým příkladem kvalitativní metody je SWOT analýza.

6.1 Vybrané metody výzkumu a postup při sběru a zpracování dat

6.1.1 *Situační analýza*

Je všeobecná metoda zkoumání různých složek a vlastností vnějšího prostředí, které na sebe působí a ovlivňují se, a jednotlivých složek vnitřního prostředí, jako jsou kvalita zaměstnanců, zázemí firmy, historie, lokalizace a podobně. (Jakubíková, 2005)

V rámci práce byla provedena situační analýza města, dětských hřišť a sportovišť a zapsaných spolků. Výsledky jsou zpracovány v kapitolách 7.1, 8 a 9.

6.1.2 *Matematicko-statistická metoda*

Metoda použitá pro pracování výsledků v číslech, grafech a procentuálním vyjádření, jejíž výsledky jsou zpracovány v kapitole 10.

6.1.3 *Interview*

Je jedna ze základních výzkumných metod. Jedná se o otevřený a cíleně vedený rozhovor, při kterém tazatel shromažďuje data od informanta, který data poskytuje. Může probíhat po telefonu nebo tváří v tvář a jeho největším přínosem je možnost klást dodatečné otázky pro upřesnění již získaných dat. Výsledky jsou zpracovány v kapitole 11 a souhrn odpovědí je přílohou práce.

6.1.4 *Online dotazník*

Je strukturovaný prostředek pro získání informací o zkoumané osobě ve snaze získat co nejvíce informací o zkušenostech, postojích a názorech.

V rámci empirického šetření bylo použito celkem dvacet otázek, které byly otevřené, polootevřené i uzavřené. Otázky byly strukturované do několika oblastí, přibližně po dvou ke každé oblasti:

- Osobní údaje.
- Volnočasové preference.
- Propagace sportu a tělovýchovy ve městě.
- Nabídka sportů ve městě a ZŠ.
- Financování sportu.
- Cyklotrasy a jejich preference.
- Subjektivní hodnocení stavu sportovišť ve městě.
- Otevřený dotaz na vrcholné představitele samosprávy pro oblast tělovýchovy a sportu.

Podoba dotazníku je uvedena v příloze.

6.1.5 SWOT analýza

Je syntetickou metodou, která má úkol z velkého množství informací vytřídit nejvýznamnější skutečnosti a rozdělit je do čtyř základních skupin. Silné a slabé stránky, příležitosti a hrozby.

Z pohledu obce patří mezi silné a slabé stránky ty věci, které spadají do její kompetence a může je ovlivnit. Můžeme mluvit o vnitřních faktorech.

Hrozby a příležitost radíme mezi faktory vnější, které lze nazvat i faktory prostředí a nejsou pod přímou kontrolou obce, ale na zkoumanou problematiku mají nebo mohou mít významný vliv.

Výsledek analýzy je uveden v kapitole 12.

7 VÝSLEDKY

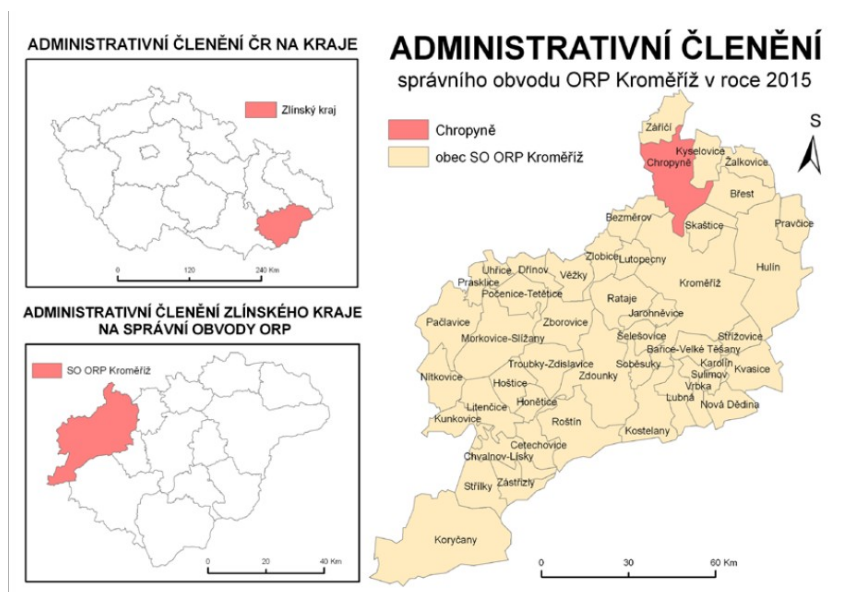
7.1 Situační analýza – Profil obce Chropyně

7.1.1 Geografické faktory

Chropyně je městem ležícím v okrese Kroměříž a spadajícím do Zlínského kraje. Nejbližšími většími městy v okolí jsou cca 7 km jižně ležící Kroměříž, cca 4 km západně ležící Kojetín a přibližně 9 km severně ležící Přerov. Již od roku 1864 je politicky spjata s vesnicí Plešovec, která se roku 1976 stala její místní částí, a kromě jiných vazeb je spojena i 1,5 km dlouhou cyklostezkou. Cyklostezka je součástí velké Moravské trasy č. 47, která má více než 300 km a vede od hraniční vesnice Mikulovice, ležící na naší severní hranici nedaleko města Jeseník, až na jih po Břeclav. Cyklista je jejím prostřednictvím zaveden na nejzajímavější místa, která může Morava nabídnout, a samotná Chropyně jí pomáhá spojit velikány jako Olomouc a Kroměříž, na jejichž spojnici leží. (Sadyková & Machalík, 2008)

Vlaková dostupnost je zajištěna na severním okraji města zastávkou příslušející k trati s celorepublikovou významností, nesoucí označení 300 Brno – Bohumín. Od roku 2008 je plánováno na této trati vybudovat vícekolejný vysokorychlostní koridor směřující z Brna až do Ostravy a dál mimo republiku. Bohužel výstavba je neustále komplikována a aktuální termín dokončení je plánován na rok 2030.

Katastrální výměra obce činí 1904 ha a celý katastr Chropyně se nachází v jižním cípu středomoravské roviny známé jako Haná. Obrázek 9 nám znázorňuje polohu města v rámci republiky.



Obrázek 9 Poloha v rámci republiky (Město Chropyně, 2016)

Okolí města lemuje několik řek, jejichž toky, kromě Malé Bečvy, již byly regulovány. Nesmazatelnou stopu prostřednictvím své nivy zanechala Chropyni nyní cca 3 km vzdálená řeka Morava. Stejně jako jižně tekoucí řeka Moštěnka zanášely při povodních okolí řek splavenou hlínou, která nyní tvoří místy až metr vysoký nános úrodné zeminy.

Na místech s vysokým nánosem vznikal postupně tzv. měkký luh plný jasanů, olší, vrb a hlohů a tento lužní les byl později hojně využíván jako obory pro chov zvěře. Ještě za třicetileté války byly plné srnců, jelenů, vlků, ale i medvědů. V současné době jsou lužní lesy v okolí Chropyně zařazeny mezi Evropsky významné lokality NATURA 2000 a nesou označení „Chropyňský luh“. (Sadyková & Machalík, 2008)

Místa s nižším nánosem hlín naopak profitovala z nánosů štěrkopísku nivy řeky Moravy, na nichž se zadržovala voda a vznikaly tůně. Od 15. století byly tyto tůně uměle rozšiřovány, prohlubovány, zahrazovány a jejich hráze zpevňovány výsadbou dubů. Společně tak daly vzniknout rybníkářské tradici v Chropyni. Tato tradice utrpěla velkou ránu po třicetileté válce a z množství rybníků jich zůstala jen část. Nejvýznamnějším z dochovaných rybníků je Zámecký rybník, který je národní přírodní památkou.

Atraktivní poloha města mezi kulturními velikány, jako je Olomouc a Kroměříž, rovinatý terén, spojený s krásnými lužními lesy a rybníky v okolí, nabízí velký potenciál pro turistický a cykloturistický ruch.

Klimatické podmínky jsou vhodné pro široké spektrum sportů, pouze díky nadmořské výšce 195 metrů a rovinatému rázu krajiny nebývají podmínky ani v zimních měsících vhodné pro vyznavače těch zimních. Snad s výjimkou krátkých časových úseků, kdy zamrznou přilehlé dva rybníky.

Podrobné statistiky o počasí v Chropyni jsou dostupné on-line na webové adrese <http://pocasi-chropyne.cz>, a vyčteme zde klimatická data od roku 2010 až do dnešních dnů.

7.1.2 Historie

Netradiční název města, který se zaryje do paměti nejčastěji po nějakém pravopisném cvičení, pochází zřejmě z označení Chrop (Chrapoun, jehož význam je lenoch či darebák) spojeného s ženskou příponou – ynja, ynje, jako bůh, bohyně. Z jiných zdrojů se dozvíme, že původ názvu je z nářečného chrapat (bouchat, tlouci), což jsou hlučné a neslušné činnosti, z nichž se vyvinulo úsloví „být v Chropíně na móresech“.

Z historických pramenů pouze víme, že se dříve v těchto místech nacházela Chropova tvrz. Připomínku dávné slávy a rozkvětu rybníkářství nadále symbolizuje chropyšský zámek, který byl na starších základech přestavěn kolem roku 1615.

Dalšími historickými milníky byla v roce 1867 výstavba cukrovaru a v letech 1868-9 výstavba železnice, která s cukrovarem souvisela, ale sloužila nejen pro přepravu uhlí a řepy.

Rozhodnutím vlády z června 1949 byl cukrovar zrušen a bylo rozhodnuto, že bude přebudován a v jeho prostorách bude zavedena plastikářská výroba. Dne 1. ledna 1952 byl založen národní podnik Technoplast Chropyně, který způsobil demografický nárůst obyvatelstva o více než 1500 obyvatel, čímž si vynutil výstavbu panelových sídlišť, včetně občanské vybavenosti pro potřeby nově příchozích zaměstnanců. Tento podnik je stále jedním z největších lokálních zaměstnavatelů, ale více než 70letá tradice zpracování plastů již několik let nese značku Fatra, a. s. a stále patří i se svou divizí zabývající se energetikou k dominantám města. (Bartošíková, Zezulová, Olšina, & Paštiková, 2010)

V areálu bývalého cukrovaru, potažmo firmy Technoplast, vyrostlo po sametové revoluci několik dalších velkých firem, které tvoří významnou průmyslovou zónu. Firmy zde působící mají ekonomický potenciál a často jsou štědrými sponzory pravidelných kulturních akcí pořádaných městem, ale spolky jejich potenciál využívají minimálně.

Mezi nejznámější patří Chropyšská strojírna, a.s., která je významným dodavatelem svařovacích, montážních a dopravních linek určených především pro automobilový průmysl ve střední a východní Evropě.

Dalším silným regionálním zaměstnavatelem je od roku 2013 Brenntag ČR s. r. o., jenž je světový lídr na trhu v distribuci chemických látek a přísad.

Na opačném konci města sídlí firma Ferdus, s. r. o., což je největší český výrobce materiálů na opravy pneumatik.

Přibližně od roku 1945 měla Chropyně i své vlastní lázně pro léčbu chorob souvisejících s vysokým tlakem a poruchami pohybového ústrojí. Lázně doplatily na svou polohu blízko rybníka Hejtman a v roce 1997 byly při rozsáhlých povodních zcela zničeny. Několikrát se intenzivně jednalo o jejich obnovení, ale snahy vždy skončily na složitých vlastnických vztazích na místě jejich původního umístění. Přestože zkušební vrty potvrdily, že silný minerální pramen je dostupný i z jiných míst v lokalitě města, tak

se prozatím nenašel vhodný investor, který by toto turistické lákadlo pro Chropyni obnovil.

7.1.3 Demografická situace

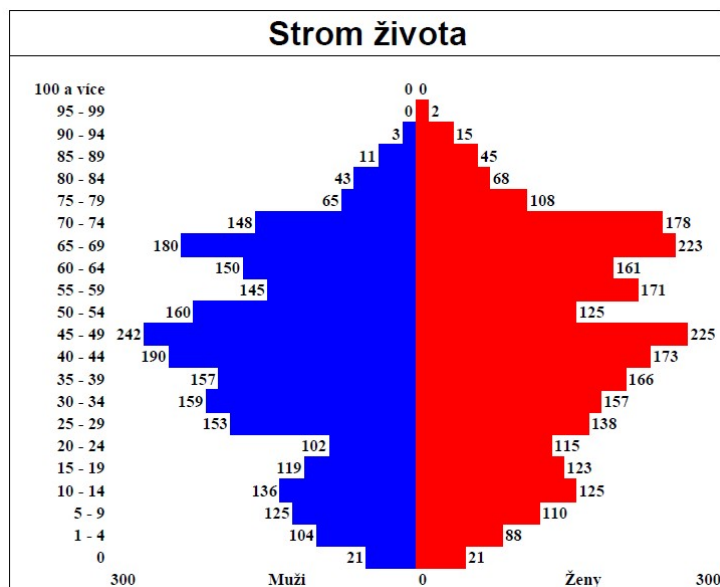
K 21. 2. 2021 žilo v Chropyni a Plešovci celkem 4952 obyvatel, z toho 2539 žen a 2413 mužů. Průměrný věk občanů k tomuto datu činil 43,38 let. (Tabulka 5)

Tabulka 5 Věková struktura obyvatel dle pohlaví a věku (zdroj: MCH)

Věková struktura obyvatel k 21.2.2021									
Obec	Část obce	Občané				Děti do 15 let		Celkem	
		Ženy		Muži		Dívky	Chlapci	Počet	Věk
		Počet	Věk	Počet	Věk	Počet	Počet		
Chropyně	Chropyně	1964	53,76	1812	49,93	325	370	4727	43,47
Chropyně	Plešovec	93	50,61	85	49,69	19	16	225	41,63
Celkem		2057	53,62	1897	49,91	344	386	4952	43,38

Přehled o věkové struktuře obyvatelstva a poměru mezi muži a ženami získáme z tzv. „Stromu života“. (Obrázek 10) Na jeho svislé ose sledujeme věk populace po pětiletých intervalech a jeho vodorovná osa zobrazuje proti sobě poměr mužů a žen v dané věkové kategorii.

Z grafu lze vyčíst do 15 let věku převahu mužské části populace. Následujících 10 let až do dovršení 24 let věku mají početní převahu ženy. Poté přichází třicetiletá převaha mužského pohlaví až do 54 let věku. Od této věkové hranice již výrazně dominují především ženy.



Obrázek 10 Strom života (MCH)

Vývoj věkových skupin obyvatel nám dokládá celkově mírný pokles počtu obyvatel Chropyně, který je ovšem výrazný ve věkové skupině od 15 do 65 let, kdy se naplňuje obecný trend odchodu mladých lidí do větších měst. Naopak počty seniorů ve městě setrvale rostou. Uvedená tvrzení a demografické trendy Chropyně jsou patrné z tabulek. (Tabulka 6) (Tabulka 7)

Tabulka 6 Vývoj počtu obyvatel (ČSU)

		2015	2016	2017	2018	2019
Počet obyvatel celkem		5 009	4 956	4 915	4 889	4 853
podle pohlaví	muži	2 431	2 404	2 386	2 380	2 362
	ženy	2 578	2 552	2 529	2 509	2 491
v tom ve věku (let)	0-14	775	758	753	755	727
	15-64	3 384	3 297	3 203	3 125	3 088
	65 a více	850	901	959	1 009	1 038
Průměrný věk		41,5	42,1	42,6	42,8	43,3

Tabulka 7 Pohyb obyvatel (ČSU)

		2015	2016	2017	2018	2019
Živě narození		67	58	54	55	39
Zemřelí		43	34	38	56	45
Přistěhovalí		116	89	80	110	98
Vystěhovalí		158	166	137	135	128
Přírůstek (úbytek)	přirozený	24	24	16	-1	-6
	stěhováním	-42	-77	-57	-25	-30
	celkový	-18	-53	-41	-26	-36

7.1.4 Členství v akčních skupinách a dobrovolných svazcích

Akční skupiny a dobrovolné svazky obcí (DSO) jsou právní formy, jejichž cílem je prosazování regionálních zájmů a snazší čerpání dotací na regionální projekty. Chropyně je zákládajícím a dlouholetým členem následujících dvou společností:

Mikroregion Jižní Haná, DSO, je právní forma spojení označovaná jako dobrovolný svazek obcí, jehož zakladateli jsou Město Hulín, Obec Kvasice a Obec Tlumačov. Chod mikroregionu se nyní omezil na pořádání tradiční akce s názvem „Hry seniorů“, v jejímž pořádání se jednotlivá města pravidelně střídají.

Druhým obdobným svazkem je v roce 2012 založená obecně prospěšná společnost Jižní Haná, o. p. s. V době vzniku měla společnost název MAS Jižní

Haná o. p. s. Dne 26. 2. 2015 došlo ke změně organizační struktury obecně prospěšné společnosti, kdy se místní akční skupina (MAS Jižní Haná) stala organizační složkou společnosti. Současně byl změněn i název společnosti na Jižní Haná, o. p. s. Místní akční skupina Jižní Haná je tzv. organizační složkou obecně prospěšné společnosti Jižní Haná, o. p. s.

K dnešnímu dni má společnost 35 zakládajících členů z řad měst, firem a jiných právnických osob, kterým společnost poskytuje obecně prospěšné služby, jejichž cílem je rozvoj regionu Jižní Haná.

MAS Jižní Haná jedná na základě dlouhodobé koncepce a působí na území 9 obcí: Chropyně, Skaštice, Břest, Hulín, Tlumačov, Kvasice, Karolín, Sulimov a Bělov.

MAS má své vlastní zaměstnance, kteří pomáhají s čerpáním dotací na různorodé regionální projekty svým zakládajícím členům. (MAS Jižní Haná, 2021)

Posledním podpořeným projektem byla modernizace učeben v místní základní škole.

7.1.5 Popis politické situace

Městský úřad sídlí v turisticky atraktivní lokalitě přímo naproti zámku. Samotná budova stojí na adrese náměstí Svobody 29 a její havarijný stav několikrát vedl zastupitele k úvahám o její celkové rekonstrukci, či dokonce demolici a výstavbě nové radnice. Již je zpracováno několik studií a projektů, avšak žádný z nich doposud nebyl realizován. Tato investice se jeví z politického hlediska jako nepříliš atraktivní, a proto nepanuje mezi jednotlivými stranami shoda, jak tuto tikající bombu řešit. Řešení by bylo vždy velmi nákladné a na dlouhou dobu by výrazně zatížilo městský rozpočet, a tím omezilo ostatní investiční akce nejen do oblasti tělovýchovy a sportu.

Mezi volené orgány města patří 17 zastupitelů, z jejichž řad je zvoleno 5 radních. Všechny tyto funkce jsou neuvolněné, až na výkon funkce starosty a místostarosty. Pro volební období 2018-2022 byla starostkou zvolena Ing. Věra Sigmundová, členka České strany sociálně demokratické, a místostarostou Mgr. Stanislav Kalinec jako nezávislý kandidát kandidující za Starosty a nezávislé. Zbylé 3 pozice radních obsadili Martin Jedlička, nezávislý kandidát kandidující za Českou stranu sociálně demokratickou, Ing. Radovan Macháček, člen Občanské demokratické strany, a Luděk Graclík, nezávislý kandidát kandidující za Občanskou demokratickou stranu. (Stránky města Chropyně, 2021)

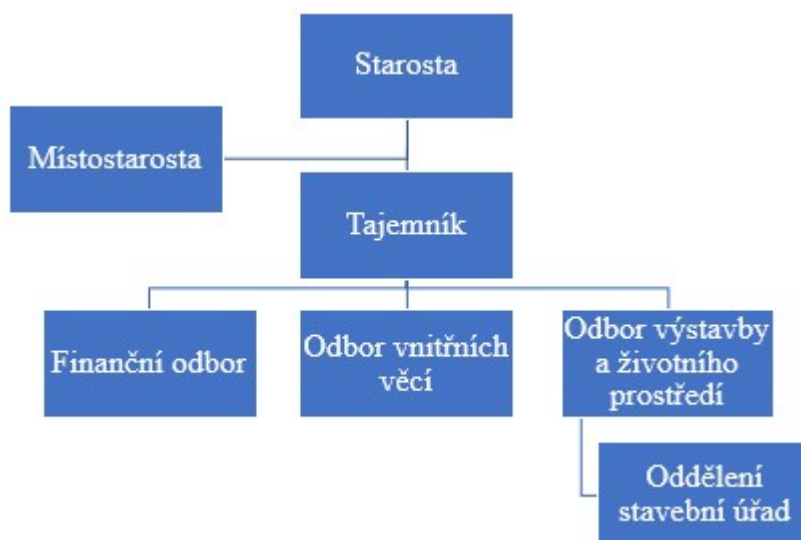
Zastupitelstvo města zřídilo tyto výbory a komise:

- Finanční výbor
- Kontrolní výbor
- Investiční výbor

Rada města zřídila tyto výbory a komise:

- Letopiseckou komisi
- Sbor pro občanské záležitosti (Stránky města Chropyně, 2021)

Organizační strukturu městského úřadu lze vidět na obrázku. (Obrázek 11)



Obrázek 11 Organizační struktura úřadu (vlastní zpracování)

7.1.6 *Kompetence jednotlivých odborů a významní pracovní ve vztahu k tělesné kultuře*

Odbor vnitřních věcí

Vedoucí odboru Ing. Dana Jedličková má ve své gesci přípravu podkladů pro rozhodování orgánů města:

1. příspěvky na volnočasové aktivity dětí a mládeže
2. příspěvky neziskovým organizacím působícím v sociální oblasti

Pro nastavení transparentních pravidel pro příjem žádostí o dotaci každoročně aktualizuje Vnitřní předpis o poskytování dotací z rozpočtu města. Od 1. ledna 2021 je v platnosti vnitřní předpis č. VP/07/2020, který dělí podporu do tří programů, které jsou

podrobněji rozebrány níže.

Finanční odbor

Vedoucí odboru Ing. Lenka Macháčková má na starosti tvorbu rozpočtu a správu alokovaných prostředků na dotační tituly či investiční akce, které mohou, a nemusí souviset se sportem a sportovní infrastrukturou.

Odbor výstavby a životního prostředí

Vedoucí Ing. Jiří Pospíšil společně s investičním referentem Františkem Jablunkou mají na starosti přípravu investičních projektů, včetně návaznosti na územní plán. Všechny projektové podklady u vybudovaných sportovišť prošly jejich rukama, a to včetně těch, které realizovány nebyly nebo se teprve připravují.

Bc. Silvie Škarbová pracuje na pozici referentky životního prostředí a má ve své kompetenci revize a výstavby dětských hřišť, včetně dotačních titulů na revitalizaci panelových sídlišť. V rámci těchto dotačních titulů byla opravena nebo vybudována většina hřišť umístěných v hustě obydlených lokalitách.

Správa majetku města Chropyně, p. o.

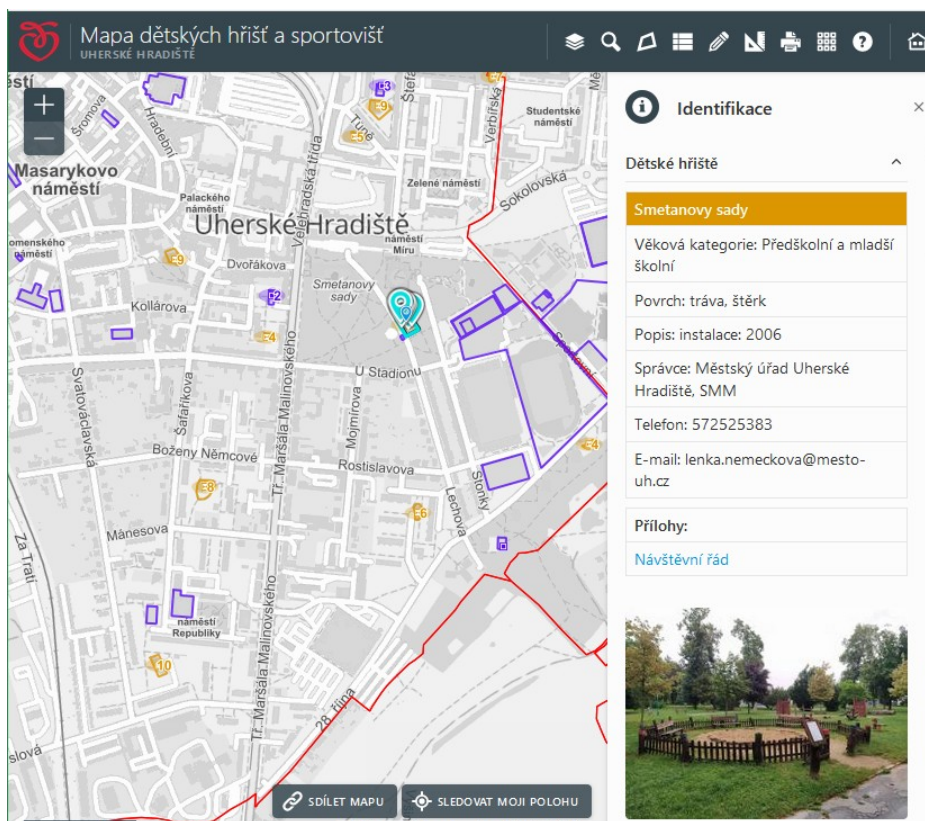
Aktuálním ředitelem této příspěvkové organizace je Dalibor Kondler. Zřizovatel je Město Chropyně a její hlavní činností je zajištění technických služeb pro město Chropyně, včetně údržby všech městských sportovišť.

Základní škola Chropyně, p. o.

Ředitelem školy, jejímž zřizovatelem je Město Chropyně, je Mgr. Milan Bajgar, MBA. Škola sídlí ve dvou městských budovách, které jsou od sebe vzdáleny cca jeden kilometr. První stupeň sídlí na adrese J. Fučíka 675 a ve 13 třídách ji ve školním roce 2020/2021 navštěvuje 250 žáků. Druhý stupeň sídlí na adrese Komenského 335 a v osmi třídách je 162 žáků. Školní družina má 3 oddělení s 88 žáky a o výchovnou činnost se dělí 28 učitelů, 7 asistentů pedagoga, 8 správních zaměstnanců a 3 vychovatelky. Každá budova má svou vlastní tělocvičnu.

8 SPORTOVNÍ INFRASTRUKTURA

Situační analýzu sportovní infrastruktury jsem se snažil uchopit s vidinou toho, že získaná data mohou být v budoucnu použita jako vlastní mapová vrstva (passport) dětských hřišť a sportovišť v mapovém portálu města. Nápad není úplnou novinkou a jako příklad uvádím na grafickou podobu zrealizovaného projektu v Uherském Hradišti. (Obrázek 12)



Obrázek 12 Příklad passportu sportovišť v Uherském Hradišti (<https://gis.mesto-uh.cz/mapa/pasport-hrist-sportovist/>)

Výsledný soubor bude umístěn jako příloha práce a uložen ve formátu xls pro snadné strojové zpracování. Údaje o sportovištích jsem navíc rozdělil na sekci veřejnou, která je dostupná a viditelná bez omezení, a sekci úřednickou, která bude obsahovat buď data citlivá, nebo ze své povahy zajímavá spíše pro osoby, které se zabývají správou či výstavbou sportovišť. Zobrazení těchto dat by bylo podmíněno znalostí přihlašovacího jména a hesla.

Podstatné je, aby každé nové či nově zjištěné skutečnosti byly do tabulky, potažmo v budoucnu rovnou do mapového portálu, vkládány a aktualizovány. U revizních záznamů, nových investic, oprav či změně otevírací doby se ani při sebevětší

snaze nevyhneme ruční editaci pověřenými pracovníky. Ale například editace věkového složení spádové oblasti by se mohla dít zcela automatizovaně pomocí webové služby využívající data z registru obyvatel městského úřadu.

Pokud bychom chtěli být ještě většími vizionáři, tak začíná být celkem běžné, že vrstvy na mapových portálech umožňují všímavým občanům hlásit objevené závady a nedostatky. Ty by pak mohly být následně odstraněny dříve než po návštěvě revizního technika.

Jako jednoduché se jeví evidovat u sportovišť, na kterých se konají sportovní akce, i odkaz na webové stránky provozovatele, a tím informovat občana rovnou z mapy.

O něco složitější by bylo využití technologie RSS (Rich Site Summary) kanálů, která se používá pro předávání informací mezi webovými stránkami. Pro snazší pochopení lze uvést příklad, kdy je na webové stránky města nebo třeba i fotbalového klubu vložena pozvánka na víkendový zápas a tato informace se zobrazí rovnou na mapovém portálu. (Hojně využíváno zpravodajskými servery.) Pokud by tuto technologii využívaly webové stránky většiny aktivních spolků, tak tímto jednoduchým způsobem lze získat nejen mapovou vrstvu všech sportovišť, ale i vrstvu informující o aktuálním sportovním či volnočasovém dění ve městě.

Všechny tyto úvahy mě vedly k tomu, že jsem pro sportoviště navrhl jednu univerzální šablonu, která je průnikem informací, které by se v budoucnu daly dobře spravovat a snadno využít pro strojové zpracování. Úkolem práce není zjistit u každého sportoviště nebo dětského hřiště beze zbytku všechny informace, které šablona obsahuje, ale spíše navrhnout koncept, který by byl udržitelný z dlouhodobějšího hlediska. Chybějící a v současné době složitě dohledatelné informace, jako například poslední investice do sportoviště, mohou být doplňovány dodatečně až na základě nejnovějších investic a současná šablona poslouží pouze jako vodítko požadovaných dat.

Importování fotografické dokumentace k daným sportovištím by bylo vhodnější provádět jiným způsobem než z příložené šablony (excelovského souboru), ale pro lepší představu, o které sportoviště se jedná, přiložím pořízené ilustrační záběry pouze do šablony a v diplomové práci ponechám pouze stručný popis daného sportoviště. Šablona má tuto podobu včetně fotografie popisovaného sportoviště viz (Obrázek 13) a (Obrázek 14):



Obrázek 13 Ilustrační sportoviště „Víceúčelové hřiště“ (vlastní zpracování)

Víceúčelové hřiště						
Lokalita:						
Hanácké náměstí						
GPS:	N	49,36298	E	17,36976		
Spádová oblast:						
celá Chropyně						
Demografická situace spádové oblasti:						
1–4roky	5–9let	10–14let	15–19let	20–29let	30–39let	40–100let
193	233	264	240	510	639	2831
Cílová skupina:						
1–4roky	5–9let	10–14let	15–19let	20–29let	30–39let	40–100let
Poslední známá investice						
Rok:	2009	Částka:				
Dostupnost:						
celoročně po dohodě se správcem						
Vybavenost:						
umělý povrch, branky						
Poslední revize:						
Rok:		Stav:				
Vlastník:	Město	Kontakt na správce:	602 618 002			
WWW prezentace			www.nhchropyne.cz			

Obrázek 14 Příklad karty sportoviště (vlastní zpracování)

1. Hodnoty veřejné

- Lokalita – pro tyto potřeby jde o přibližné označení místa, kde se sportoviště nachází. Nelze určit jednoznačně, jelikož sportoviště nemají přesnou adresu.
- GPS – Global Positioning System, česky globální polohový systém. Slouží hlavně pro strojové zpracování a určení přesné lokalizace sportoviště. Není ale důvod jej uvádět v neveřejné sekci. Využívá se i širokou veřejností k navigování na jednoznačně určené místo.
- Spádová oblast – subjektivní uvedení ulic, které dané sportoviště obklopují nebo pro které bylo budováno. Pro některá sportoviště, hlavně ve více obydlených lokalitách s hustší sítí sportovišť, by se více hodil výběr spádové oblasti pouze na základě jednotlivých domů. Ten ale nyní není v registru obyvatel možný.
- Cílová skupina – intervalové členění věkového rozpětí, pro které je hřiště či sportoviště určeno. Ve většině případů jde o tyto intervaly: 1–4 roky, 5–9 let, 10–14 let, 15–19 let, 20–29 let, 30–39 let, 40–100 let. V některých případech byly upraveny, aby se zlepšila jejich vypovídací schopnost, např. u tělocvičen, které patří pod základní a mateřské školy, a věkové rozpětí žáků je do značné míry ošetřeno zákonem. Vhodné intervaly jsou označeny zelenou barvou. Součet obyvatel patřících do cílové skupiny sportoviště je pro informaci uveden v závorce za názvem sportoviště.
- Dostupnost – časový údaj, v jakém období nebo v jakých hodinách lze sportoviště navštívit
- Vybavenost – uvádím informace o materiálním vybavení sportoviště, popřípadě o příslušných atrakcích, pokud se jedná o dětské hřiště
- Vlastník – údaje o vlastníku sportoviště, ve většině případů nás zajímají sportoviště vlastněná městem, ale vrstvu lze v případě zájmu rozšířit i o komerční sportoviště, jako jsou posilovny, sauny, bowlingy apod.
- Správce – zde uvádíme kontakt na správce objektu či sportoviště, pro případ rezervace pronájmu či nahlášení závady
- WWW prezentace – adresa na webové stránky, pokud je sportoviště využíváno k organizované činnosti a tato činnost je tímto způsobem propagována

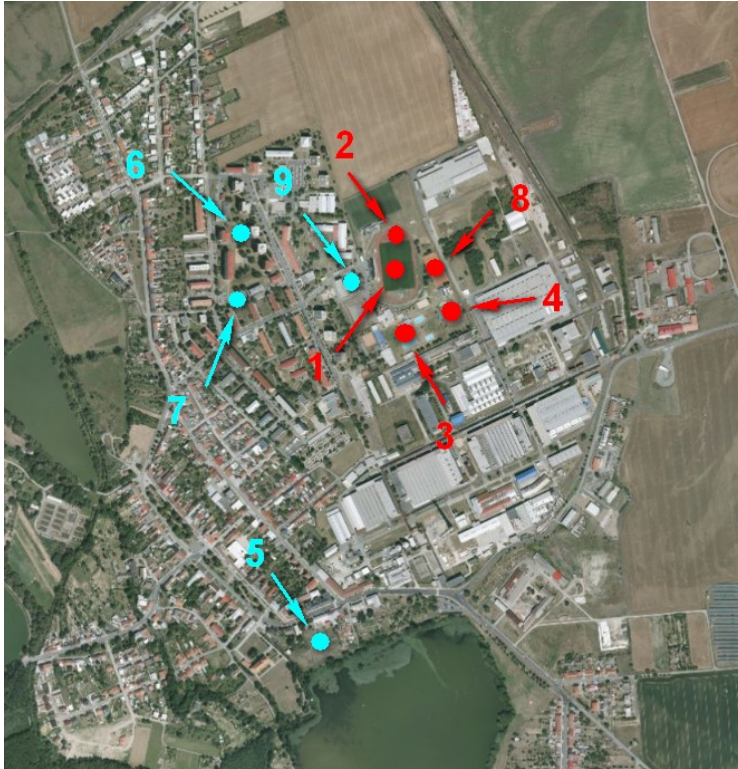
2. Hodnoty neveřejné

- Demografická situace spádové oblasti – ve většině případů je tato položka rozdělena do těchto intervalů: 1–4 roky, 5–9 let, 10–14 let, 15–19 let, 20–29 let, 30–39 let, 40–100 let. V návaznosti na subjektivně zvolenou spádovou oblast daného sportoviště jsou u každého intervalu uvedeny počty osob daného věku a zeleně označeny intervaly odpovídající cílové skupině. Počty osob jsou přitom získány z místního registru obyvatel a lze uvažovat o jeho zautomatizování.
- Poslední známá investice (Rok a částka) – uvádí rok, kdy bylo sportoviště vybudováno, pokud jde tento údaj vyhledat, nebo kdy byla realizována poslední oprava či investice
- Poslední revize (Rok a stav) – údaj o roku poslední revize, pokud jsou prováděny a výsledný stav. Pole stav může nabývat pouze hodnot „Bez závad“ nebo „Zjištěny závady“.
- Potenciál sportoviště – je údaj, který není v šabloně uveden, ale já jej uvádím v závorce u každého sportoviště jako hodnotu značící průnik intervalu cílové skupiny s intervalem demografické situace spádové oblasti. Graficky jde o součet zeleně vybarvených polí, čímž získáme počet občanů, pro které je sportoviště určeno.

8.1 Sportoviště v katastru města

Většina informací o sportovištích je uvedena již v šabloně a umístěna v příloze diplomové práce. V úvodu kapitoly je Obrázek 15, který znázorňuje umístění jednotlivých sportovišť v katastru celé obce s grafickým odlišením tyrkysovou barvou u těch sportovišť, kde došlo ke shodě veřejnosti a vrcholných představitelů na nutnosti investice. Sportoviště, jejichž stav je hodnocen, jako vyhovující, jsou označena červeně.

U každého sportoviště budou stručně uvedeny základní charakteristiky, potenciál sportoviště, viz neveřejné hodnoty Kapitola 8 a postřehy z online dotazníků, rozhovorů s vrcholnými představiteli nebo vlastní postřehy.



Obrázek 15 Mapa sportovišť (vlastní zpracování)

1. Fotbalové hřiště s travnatým povrchem (4910) a umělou trávou (4910)

V sousedství koupaliště a budovy tělovýchovné jednoty se nachází travnaté hřiště, na kterém hrají své zápasy hráči místního Fotbalového klubu Chropyně, z. s. Hřiště je ve vlastnictví města a klub jej má v pronájmu. V areálu je umístěno i fotbalové hřiště s umělým povrchem, které je vybaveno umělým osvětlením, jehož výstavba byla provedena v roce 2009 s přispěním dotace Ministerstva školství, mládeže a tělovýchovy. Prostranství je obeháno plotem a společně s malou plechovou tribunou tvoří jeden ohraničený objekt. Prostory jsou v majetku města a stejně jako sousední travnaté hřiště je provozuje místní fotbalový klub. Zázemí pro sportovce, kteří využívají jedno nebo druhé hřiště je pod hlavní tribunou u travnaté plochy. Tribuna, včetně sociálních zařízení, prošla rekonstrukcí v roce 2019 a dle všech dotazovaných skupin je celý areál v dobrém stavu.

2. Atletický ovál a doskočiště (4717)

Atletický ovál a dvě doskočiště obklopují travnaté hřiště místního fotbalového klubu, který je provozovatelem pouze hrací plochy a tribuny a nikoliv přilehlých atletických ploch, z čehož pramení nutnost koordinace činností na těchto plochách s rozdílnými provozovateli, aby nedošlo k ohrožování atletů při fotbalových trénincích či

ke zranění o nevhodně uskladněné tréninkové branky fotbalistů. Tomu by měl zabránit správce, který koriguje přístupy a odchody z atletického areálu. Informace o přístupnosti areálu na webových stránkách správce městských sportovišť Správy majetku města Chropyně, p. o. ovšem neodpovídají informaci uvedené v poslední revizní zprávě.

Atletický ovál doznal zásadní změnu v roce 2009, kdy byl původní škvárový povrch nahrazen povrchem umělým, včetně prostor za fotbalovými brankami, které jsou připraveny pro umístění dalších sektorů pro atletické disciplíny. Na toto rozšíření prozatím nedošlo a areál je využíván především na kondiční běhání a dle poslední revizní zprávy je ovál i doskočiště bez závažnějších závad, s čímž se ztotožňují i oslovení respondenti.

3. Městské koupaliště (4910)

Městské koupaliště bylo vždy dominantou města. V celém regionu bylo dříve proslaveno díky spolupráci s firmou Technoplast Chropyně, která umožňovala odpadní párou z výroby vyhřívat vodu pro celé koupaliště.

Po třiceti letech provozu muselo dojít k celkové rekonstrukci, která si vyžádala nemalé náklady. Došlo k odstranění skokanských můstků a koupaliště bylo vybaveno novými typy vodních atrakcí, jako jsou například tobogán nebo divoká řeka. K ohřevu vody jsou využívána tepelná čerpadla, jejichž výkon spolu s náklady na provoz ovšem nedokáže navázat na dřívější unikátnost chropynského koupaliště. Prozatím závěrečná část rekonstrukce se týkala malého brouzdaliště s „Ježkem“ pro ty nejmenší návštěvníky a skončila v roce 2016. Od letošní sezóny bude v prostoru koupaliště k dispozici i dětské hřiště pro nejmenší. Koupaliště v současné době nevyžaduje výraznějších investic do infrastruktury.

4. Víceúčelové hřiště (4910)

Víceúčelové hřiště s umělým povrchem Conipur vyrostlo v roce 2009 v areálu městského koupaliště na místě bývalé ledové plochy. Hřiště je spojeno s areálem koupaliště a v letních měsících je nabízeno návštěvníkům k provozování míčových her, jako je tenis, vybíjená či volejbal. Celoročně je nabízeno k pronájmu široké veřejnosti na pořádání sportovních akcí či turnajů.

Během roku je hřiště využíváno místní Základní školou při hodinách tělesné výchovy. Avšak nejvyššího vytížení zažívá od stoupců národní házené, která má

v Chropyni již více než 90 let dlouhou tradici a svými devíti mužstvy je jedním z nejaktivnějších klubů, které se ve městě věnují mládeži již od přípraveckých let.

Jeho velkou nevýhodou je absence vlastního sociálního zařízení, což se projevuje negativně hlavně v průběhu tréninků a zápasů, kdy se veškerý pitný režim musí složitě dopravovat ke sportovišti. Možná proto jsou názory na stav tohoto sportoviště jak u veřejnosti, tak u vrcholných představitelů rozděleny téměř půl na půl. Jedni se domnívají, že je nutno jej opravit, a druhým se zdá hřiště v dobrém stavu. Bohužel revizní zpráva k tomuto sportovišti není vypracována.

5. Sokolský stadion (8)

Volně přístupný plácek, který v roce 1922 začali na prostranství u rybníka budovat členové Sokola. Z dob jeho slávy toho mnoho nezůstalo a od úplné likvidace jej zachránila snad jen dobrá dostupnost z místní Základní školy Komenského, která jej ráda využívá pro své aktivity v rámci hodin tělesné výchovy. Jedná se o vyasfaltované plochy, z nichž jedna je zakončena doskočištěm pro skok daleký. Na další ploše je naznačeno šest drah pro sprinterské běhy na maximálně 60 metrů a poslední vyasfaltovaná plocha slouží pro hraní míčových her. Plochy jsou nekvalitní, zvlněné a na několika místech úspěšně zadržují vodu.

V době slavností je plocha použita jako zázemí pro taneční parket nebo podklad pro umístění přenosného posezení návštěvníků. Díky tomu je prostranství pro veřejnost dobře známo, i když spádová oblast by tomu neodpovídala, a celkem jednoznačně je označováno jako sportoviště v nejhorším stavu.

6. Oplocené hřiště ve vnitrobloku sídliště (256)

Vysoce frekventované hřiště ve vnitrobloku sídliště obklopené ulicemi Nádražní a Moravská. Hřiště má tartanový povrch, je obehnáno plotem a provoz je regulován správcem. V současné době je zpracován projekt na jeho rekonstrukci a s jeho obnovou se dlouhodobě počítá v akčním plánu i dlouhodobé koncepci rozvoje města. Nutnost této opravy uznávají i občané města. Na opravu nejsou v letošním rozpočtu vyčleněny prostředky, přesto je nutné s touto opravou počítat v krátkodobém horizontu již v roce 2022.

7. Bývalé hřiště gumárenského učiliště „Stará oplocenka“ (310)

Asfaltové hřiště pamatující ještě rozkvět průmyslové výroby v Chropyni, kdy sloužilo převážně učňům gumárenského učiliště místního podniku Technoplast. Hřiště je nyní volně přístupné a ohraničené vysokým plotem jen ze tří stran. Několikrát se uvažovalo o jeho přeměnu na parkoviště. Jeho špatný stav je znám jak veřejnosti, tak vrcholným představitelům, avšak nepanuje shoda, zda do něj investovat. Kromě zmíněného parkoviště se nabízí i využití pro workoutové hřiště, které bylo u veřejnosti často zmiňované jako chybějící část sportovní infrastruktury ve městě. Nutno podotknout, že hlasy volající po nutnosti zřízení workoutového hřiště již vnímají i vrcholní představitelé, jak je zřejmé z jejich názorů, viz příloha č. 1.

8. Tenisové kurty (4717)

Tenisové kurty prošly v roce 2015 výraznou rekonstrukcí za použití dotace ČEZ – Oranžové hřiště. Díky dotaci byly dva ze 4 kurtů zrekonstruovány. V současné době mají kurty vlastního správce, který díky kompletnímu oplocení areálu řídí příchody a odchody na sportoviště. Od rekonstrukce prochází areál pravidelnou revizí a závady jsou průběžně odstraňovány. V současné době se intenzivně jedná o založení tenisového oddílu, čímž by se správcovství přesunulo pod místní Tělovýchovnou jednotu. Kurty jsou nyní v dobrém stavu a je potřeba řešit spíše provozní záležitosti, aby byla zajištěna i udržitelnost tohoto stavu.

9. Tělocvična Tělovýchovné jednoty Chropyně, z. s. (4910)

Tělocvična byla zprovozněna již v roce 1964 a je majetkem místní tělovýchovné jednoty.

V prostorách se nachází několik nájemních bytů, které jsou zdrojem financí pro provoz. Poslední významnou investicí byla výměna světel ve 110 m² velkém sále, která byla realizována v roce 2016 a již je dofinancována. Další investiční akce do infrastruktury jsou nutností a vzhledem k nedostatku finančních prostředků se stále častěji řeší otázka převodu budovy do vlastnictví města. Na nutnosti investic panuje shoda v obou táborech, avšak veřejnost by si dle dotazníkového šetření přála spíše halu novou, a vrcholní představitelé se také dělí na ty, kteří by řešili převod tělocvičny pod město a následné investice, a ty, kteří by šli spíše cestou výstavby haly nové s využitím

evropských dotací. Je tedy i na posouzení, zda by byl dlouhodobý provoz dvou hal ufinancovatelný a obě haly využité.

8.2 Sportoviště při základních a mateřských školách

1. Tělocvična Základní školy Júlia Fučíka (226)

Základní škola, dříve označována jako „Nová“, vyrostla pro potřeby nově vzniklého sídliště. V útrokách skrývá jednu tělocvičnu, která je umístěna v prvním nadzemním podlaží. Celý její provoz je uzpůsoben pro vzdělávání dětí na prvním stupni základních škol. V roce 2010 prošla budova, a tím i tělocvična zateplením fasády a výměny výplně pod nezateplenou půdou s celkovým nákladem cca 2 243 000,-Kč. Její dosavadní využití je pouze pro hodiny školní tělesné výchovy. Její umístění blízko tělocvičny TJ a fotbalového klubu evokuje možnost kooperace klubů při kolizích zájmu o aktivity vázané díky typu aktivity, povětrnostním podmínkám nebo kapacitním potřebám na vnitřní prostory.

2. Tělocvična Základní školy Komenského (215)

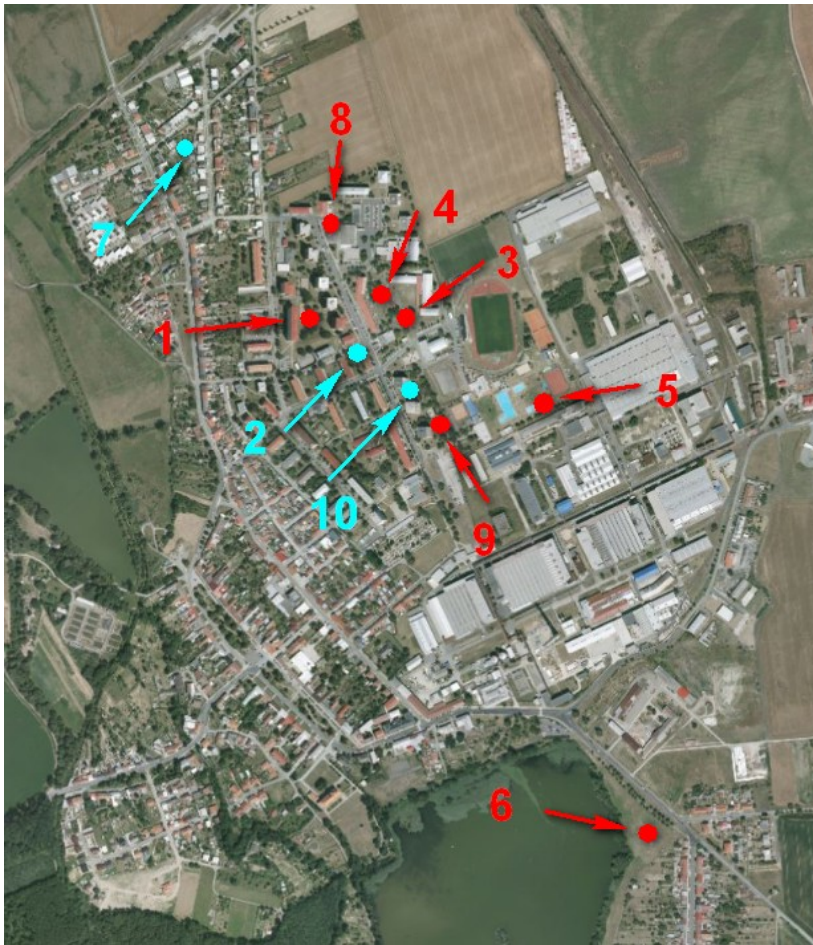
Základní škola „Stará“ nabízí výuku pro druhý stupeň základních škol. Má vlastní tělocvičnu, která slouží pouze pro potřeby školní tělesné výchovy.

3. Dětské hřiště u Mateřské školy Tyršova (299)

Dětské hřiště doznalo rekonstrukce zároveň s opravou celé školky díky dotačnímu projektu. V době prázdnin 2020 byla provedena úprava školní zahrady a oprava zahradních prvků.

Pro školní rok 2020/2021 bylo zapsáno 152 dětí, které byly rozděleny do šesti tříd s celodenním provozem. Provoz školky zajišťuje na plný pracovní úvazek 10 učitelek, ředitelka a zástupkyně a 3 provozní zaměstnankyně. Hřiště je vybudováno v přírodním stylu a slouží pouze pro potřeby školky.

8.3 Dětská hřiště



Obrázek 16 Dětská hřiště (vlastní zpracování)

1. Dětské hřiště „Elá hop“ (169)

Dětské hřiště ve vnitrobloku sídliště pro velkou spádovou oblast dětí. Množství prvků je cíleno na všechny věkové skupiny. Podkladem je sypký materiál pro minimalizaci úrazů. Prostoru dominuje velký klaun. Celý prostor byl v roce 2016 zmodernizován v rámci dotačního projektu Regenerace panelového sídliště a prochází pravidelnou revizí a částečnou obnovou. Dle revizní zprávy nevyžaduje výraznějších oprav.

2. Dětské hřiště Moravská II (110)

Malé hřiště skryté ve vnitrobloku mezi ulicemi Tyršova a Moravská. Klidné místo nabízí vyžití pro ty nejmenší děti. Je vybaveno pouze pískovištěm s lavičkami a v případě

zjištěných závad revizním technikem jsou další prvky pouze odebírány a neobnovovány. Hřiště nemá vlastní provozní řád a je nutné zvážit jeho další osud.

3. Dětské hřiště „U Školy“ (145)

Dětské hřiště se rozprostírá od hlavního vchodu do školy, kde jsou umístěny trampolíny a drobné prvky, a pokračuje na prostranství, které spojuje Hanácké náměstí s ulicí Júlia Fučíka. Dvůr školy je od prostoru oddělen zídka, na které je vyobrazena pověst o Králi Ječmínkovi. Hřiště je osazeno širokým spektrem prvků, které odpovídají věkové skupině dětí, která navštěvuje přilehlou základní školu. Celé prostranství bylo zrekonstruováno z dotační výzvy a nyní nevyžaduje investic.

4. Dětské hřiště „U Školy“ pro větší (205)

Celoročně volně dostupné hřiště, jehož vybudování řeší poptávku starší generace po posilovacích herních prvcích, jako jsou šlapadla a elipticaly nebo švihové procvičovače chůze. Vhodně navazuje na hřiště pro mladší generaci. Záměrem bylo vybudovat hřiště pro odrostlejší mládež, která ovšem není s jeho podobou spokojena. Tyto své názory prezentovali v rámci dotazníkového šetření směřovaného na veřejnost a nadále volají po workoutovém hřišti.

5. Dětské hřiště na koupališti (4910)

Nové dětské hřiště vybudované v roce 2020 pro nejmenší návštěvníky koupaliště čítá 4 druhy atrakcí. Výstavba navazuje na opravu brouzdaliště a poptávku nejmenších návštěvníků po vlastních atrakcích a teprve tuto sezónu pocítí zatěžkávací provoz.

6. Dětské hřiště v místní části Hrad (38)

Hřiště se nachází na velké travnaté ploše ohraničené z jedné strany valem s cyklostezkou a na straně druhé Zámeckým rybníkem. Prostor umožňující relativně bezpečný pohyb dětí. Obsahuje velké množství herních prvků, které doznaly v roce 2019 dalšího rozšíření, čímž lákají hlavně návštěvníky z místní městské části Hrad. Hřiště prochází revizí a nechybí u něj aktuální návštěvní řád. Jak je patrné z mapy, tak se jedná o jedno z mála dětských hřišť umístěných mimo hustě obydlené sídliště, po jehož zbudování byla velká poptávka.

7. Dětské hřiště na ulici Karla Hynka Máchy (20)

Starší hřiště vybudované jako sportovní centrum pro zástavbu rodinných domů, které vyrostly směrem k vesnici Záříčí. Prvky vykazují značné známky opotřebení a budou vyžadovat zásadnější zásah. V současnosti je připravován projekt na jeho celkovou obnovu, se kterou bude nutné finančně počítat v krátkodobém akčním plánu. V aktuálním stavu je na něj zakázán vstup.

8. Dětské hřiště u supermarketu Albert (42)

Menší hřiště nacházející se na konci ulice Moravská vedle obchodního domu Albert, jehož návštěvníky je využíván. Z pohledu dostupnosti je vhodně umístěno i pro obyvatele z ulice Júlia Fučíka. Z pohledu bezpečnosti je jeho nevýhodou otevřenost směrem k parkovišti obchodního domu. Jeho návštěvnost je úzce spjata s otevírací dobou supermarketu.

9. Dětské hřiště Moravská – loď (116)

Dětské hřiště ohraničené mírným plotem a opatřené jednou vstupní brankou. Celé hřiště doznalo v loňském roce 2020, po patnácti letech od svého prvního zprovoznění, zásadnějších oprav, kdy hlavní atrakce mašinka byla nahrazena lodí a doplněna o lanový kolotoč, pružinové kolébačky, řetězové houpačky a pískoviště. Herní prvky jsou z kovu a tvrzeného plastu a podkladem je oblázkový štěrk. Hojně využíváno maminkami s dětmi.

10. Dětské hřiště Moravská I (155)

Druhé z dětských hřišť na dlouhé ulici Moravská obsahuje samostatnou historickou průlezkou a nově vyspravené pískoviště. Nejedná se o dětské hřiště, jak jsme poslední dobou zvyklí, ale spíše o volně rozmístěné prvky, které umožní rozptýlení dětí do větší lokality. Prvky prochází pravidelnou revizí a je pouze otázkou času, kdy je revizní technik označí k odstranění.

11. Dětské hřiště a sportoviště Plešovec (34)

Hřiště se nachází v místní části Plešovec a na mapě není zobrazeno. Vybudováno bylo v roce 2016 vedle asfaltové plochy. Díky velké spádové oblasti cílí každá plocha na jinou věkovou skupinu, a proto by bylo vhodné oddělit sportoviště od sebe, aby nedocházelo k ohrožení nejmenších návštěvníků.

9 VÝZNAMNÉ SPOLKY A POŘÁDANÉ AKCE

9.1 Sportovní spolky

Spolky a volnočasové organizace mají velký vliv na kulturní, sportovní a společenský život ve městě. V této kapitole uvedu nejaktivnější zapsané spolky a volnočasové organizace, které mají nejvíce členů a čerpají pro svou činnost dotace. Dva sportovní spolky mají zkušenosti s čerpáním dotací z dotačního programu „Můj Klub“, vypisovaného do roku 2020 MŠMT, a tři z rozpočtu kraje. Avšak získané prostředky z těchto dotačních titulů jsou neporovnatelné s výší městských dotací, které lze díky tomu označit za existenční. Volnočasové organizace čerpají dotace pouze z regionálního rozpočtu.

Činnost volnočasových spolků a zájmových kroužků se soustřeďuje do budovy bývalé základní školy na náměstí Svobody, číslo popisné 335 nebo 40, která je ve vlastnictví města.

Spolky zaměřené na sport, které nevyužívají pro svou činnost městská sportoviště, mají možnost na údržbu a provoz sportoviště čerpat dotace z programu S IV viz kapitola 3.1.3.

9.1.1 *Tělovýchovná jednota Chropyně, z. s.*

Sídlí na adrese Hanácké náměstí 552 a patří mezi organizace, které k zajištění činnosti svých oddílů a organizování sportovních akcí musí řešit i údržbu a provoz sportovní haly, která je historicky jejím majetkem. Dle slov současného tajemníka TJ Ing. Stanislava Dřímala jsou již několik let na stole plány na převod pod město, které je nejvýznamnějším donátorem pomáhajícím s financováním údržby budovy, ale doposud nebyl převod zrealizován.

Jednota v roce 2020 poskytovala zázemí pro 504 členů a tento počet se již několik let pohybuje mezi 450 – 500 členy. Členové pro svou činnost mohou využít jeden ze 14 oddílů. Jedná se o oddíly atletiky, badmintonu, kanoistiky, národní házené, volejbalu, stolního tenisu, karate, nohejbalu, florbalu, gymnastiky, kuželek, jógy, sálové kopané a sportu pro všechny. Připravuje se založení oddílu tenisu. Jednotlivé oddíly si řeší vlastní webové prezentace, ale tělovýchovná jednota jako celek webovou prezentaci nemá.

Nejpočetnějšími oddíly jsou v současnosti házená, sportovní gymnastika a sport pro všechny.

Členské příspěvky jsou děleny do tří úrovní:

- Dospělý
- Mládež a důchodci
- Funkcionáři, předškoláci a necvičící

Z pohledu města je místní TJ největším příjemcem obecních dotací, jejichž celková loňská výše byla 1 367 200,-Kč, což je více než 2 700,-Kč na jednoho člena, a tato částka pozvolna každým rokem stoupá, jak je patrné z tabulky níže.

Jako jeden z mála spolků je TJ úspěšná i v čerpání krajských dotací a dotací z MŠMT. Za poslední dva roky se jí pomocí několika žádostí na akce podařilo získat celkem 194 000,-Kč. (MONITOR ZK, 2021) a 475 200,-Kč z dotačního programu „Můj Klub“ vypsaneho MŠMT pro rok 2020.

Tabulka 8 Čerpání dotací TJ (vlastní zpracování z dat MCH)

Tělovýchovná jednota Chropyně, z. s.			
Rok	Celková dotace	Počet členů	Kč na člena
2016	745 500 Kč	448	1 664,06 Kč
2017	1 179 100 Kč	456	2 585,75 Kč
2018	1 136 400 Kč	445	2 553,71 Kč
2019	1 284 400 Kč	512	2 508,59 Kč
2020	1 367 200 Kč	504	2 712,70 Kč

9.1.2 Fotbalový klub Chropyně, z. s.

Fotbalový klub sídlí na adrese Hanácké náměstí 551 a současným předsedou je Ing. Igor Štěpánek. Se svými 164 členy je druhým největším příjemcem dotací. Členové jsou věkově rozčleněni do dvou družstev mini přípravy, 4 přípravy, 3 žákovských týmů a po jednom týmu je v kategorii dorostů, mužů a starých pánů. Webovou prezentaci klubu lze nalézt na <https://www.fkchropyne.cz>.

Pro svou činnost klub využívá travnaté hřiště a hřiště s umělou trávou, které je vybaveno umělým osvětlením a menší plechovou tribunou.

K hřišti s travnatým povrchem přiléhá atletický ovál a již od roku 1954 lze fotbalové zápasy a atletické závody sledovat z místní tribuny, která prošla v roce 2019 rozsáhlou rekonstrukcí. Došlo k zateplení a opravě sociálních zařízení, která nyní poskytují zázemí fotbalistům a atletům.

Výstavní skříní fotbalu je družstvo mužů, které je účastníkem I. B třídy Zlínského kraje, skupiny B. Pro svou činnost a výchovu mladých fotbalistů, kteří často končí v nedaleké Kroměříži ve sportovních třídách Sportovního centra mládeže, obdrželi v loňském roce dotaci 470 800,-Kč, což je více než 2 800,-Kč na jednoho člena. Klub nečerpá dotace z krajských programů, ale v roce 2019 získal dotaci 264 500,-Kč z dotačního programu „Můj Klub“ vypisovaného MŠMT. (Tabulka 9)

Tabulka 9 Čerpání dotací FK (vlastní zpracování z dat MCH)

Fotbalový klub Chropyně, z. s.			
Rok	Celková dotace	Počet členů	Kč na člena
2016	242 500 Kč	190	1 276,32 Kč
2017	420 800 Kč	195	2 157,95 Kč
2018	356 400 Kč	139	2 564,03 Kč
2019	374 900 Kč	142	2 640,14 Kč
2020	470 800 Kč	164	2 870,73 Kč

9.1.3 Cyklistický oddíl *Cykloport Chropyně, sportovní spolek*

Cyklistický oddíl sídlí na adrese Komenského 348 a předsedou je Ing. Kamil Fojt. Doménou oddílu je pořádání cyklistických závodů pro nejmenší cyklistické naděje jako doplňku při různých kulturních akcích města, např. Hanáckých slavnostech. Webovou prezentaci klubu lze nalézt na <https://www.cykloportchropyne.cz>.

Mimo tyto akce se klub soustředí převážně na mužskou kategorii a navzdory sídlu má většina jeho členů adresu trvalého pobytu jinde než v Chropyni. Tento fakt vyvolal v roce 2019 bouřlivé debaty zastupitelů města, na jejichž popud došlo k úpravě kritérií pro přidělování sportovních dotací z rozpočtu města. Výsledkem je transparentní systém, který zohledňuje nejen věk členů, úroveň soutěží, ale i trvalé bydliště členů viz Program S. Propad demonstruje Tabulka 10, a proto cyklistický oddíl v roce 2020 obdržel přibližně třetinovou dotaci v porovnání s předchozími lety, a to 44 400,-Kč. V průměru jde o částku 925,-Kč na jednoho člena.

Mimo tyto dotace obdržel v roce 2019 oddíl dotaci od kraje ve výši 20 000,-Kč. (MONITOR ZK, 2021)

Tabulka 10 Čerpání dotací Cykloport (vlastní zpracování z dat MCH)

Cyklistický oddíl Cykloport Chropyně, sportovní spolek			
Rok	Celková dotace	Počet členů	Kč na člena
2016	81 300 Kč	40	2 032,50 Kč
2017	124 400 Kč	42	2 961,90 Kč
2018	114 100 Kč	30	3 803,33 Kč
2019	128 600 Kč	46	2 795,65 Kč
2020	44 400 Kč	48	925,00 Kč

9.1.4 Sportovně střelecký klub JUNIOR Chropyně, z. s.

Střelecký klub má své sídlo v Kroměříži na ulici Švabinského nábř. 1474, ale na rozdíl od cyklistického oddílu svou činnost směřuje a členové se rekrutují z řad obyvatel města. Pro svou činnost využívá prostor Základní školy J. Fučíka, která se nachází na adrese J. Fučíka 675. Jeho dosavadním předsedou je Martin Střecha. Webovou prezentaci klubu lze nalézt na <https://www.sskchropyne.cz>. Svou činnost představuje i na akcích města jako jsou Chropyněské hody.

Klub byl v loňském roce podpořen z rozpočtu města částkou 33 800,-Kč, což je při počtu 21 členů více než 1 600,-Kč na člena.

Klub je aktivní i v čerpání dotací z krajského rozpočtu, kde za poslední dva roky obdržel podporu ve výši celkem 31 000,-Kč, což je 37 % částky, kterou za poslední dva roky obdrželi střelci z dotací města. (MONITOR ZK, 2021)

Tabulka 11 Čerpání dotací JUNIOR (vlastní zpracování z dat MCH)

Sportovně střelecký klub JUNIOR Chropyně, z. s.			
Rok	Celková dotace	Počet členů	Kč na člena
2016	28 300 Kč	25	1 132,00 Kč
2017	35 400 Kč	24	1 475,00 Kč
2018	39 400 Kč	24	1 641,67 Kč
2019	49 800 Kč	23	2 165,22 Kč
2020	33 800 Kč	21	1 609,52 Kč

9.2 Volnočasové spolky

9.2.1 Rodinné centrum Sedmíkráska, z. s.

Co do počtu členů a přiznaných dotací bylo v loňském roce nejvýznamnějším volnočasovým spolkem v roce 2019 nově založené Rodinné centrum Sedmíkráska, z. s., které má své sídlo na Podlesí 865 a jehož statutárním zástupcem je Ivana Rozehnalová. Centrum cílí na maminky s dětmi a svou činnost provozuje ve zmiňované budově bývalé základní školy na náměstí Svobody číslo popisné 335, která je ve vlastnictví města.

Loňská dotace města na jejich činnost činila 126 900,-Kč, což je 881,-Kč na jednoho člena. Jiné zdroje financování spolek nemá a svou činnost propaguje pouze pomocí platformy facebooku.

Tabulka 12 Čerpání dotací SEDMIKRÁSKA (vlastní zpracování z dat MCH)

Rodinné centrum Sedmíkráska, z. s.			
Rok	Celková dotace	Počet členů	Kč na člena
2020	126 900 Kč	144	881,25 Kč

9.2.2 Junák - český skaut, středisko Krále Ječmínka Chropyně, z. s.

Z pohledu průměrné částky na jednoho člena je nejštedřeji podporovanou volnočasovou organizací Junák - český skaut, středisko Krále Ječmínka Chropyně, z. s. se sídlem na náměstí Svobody 40 a statutárním zástupcem Pavlem Pospíšilem. Jde o pobočný spolek organizace Junák, která má mezinárodní působnost a cílí především na mládež. Webovou prezentaci nalezneme na <https://www.junak-chropyne.cz>.

Pro svých 38 členů obdrželo v roce 2020 podporu od města ve výši 44 300,-Kč, což je v přepočtu více než 1100,-Kč na osobu. (Tabulka 13)

Tabulka 13 Čerpání dotací Junák (vlastní zpracování z dat MCH)

Junák - český skaut, středisko Krále Ječmínka Chropyně, z. s.			
Rok	Celková dotace	Počet členů	Kč na člena
2017	45 800 Kč	39	1 174,36 Kč
2018	50 700 Kč	43	1 179,07 Kč
2019	45 100 Kč	42	1 073,81 Kč
2020	44 300 Kč	38	1 165,79 Kč

9.2.3 Asociace TOM ČR, TOM 21401 Kamínek Chropyně, p. s.

Asociace TOM ČR, oddíl Kamínek sídlí také na náměstí Svobody 40 a jejím statutárním zástupcem je Hana Paňáková. Jde o pobočný spolek asociace TOM, která má celostátní působnost a cílí především na děti školou povinné. Oddíl Kamínek dává o sobě vědět při pravidelných akcích města, jako jsou Hanácké slavnosti a Chropyněské hody. Jeho doménou jsou pohádkové prohlídky zámku při Chropyněských hodech. Na internetu svou činnost prezentují pouze na facebooku a každou společnou akci propagují v místním Zpravodaji. Naposledy o sobě dali vědět vytvořením procházkových okruhů po městě a okolí, k jejichž zdolání je kromě fyzické kondice potřeba chytrý telefon se čtečkou QR kódů a znalost základních historických milníků v historii Chropyně. Okruhy mají celkem tři úrovně, přičemž ten nejdelší má více než 21 km.

Oddíl loni obdržel dotaci 55 800,-Kč, což je při počtu 65 členů více než 850,-Kč na jednoho člena.

Tabulka 14 Čerpání dotací Kamínek (vlastní zpracování z dat MCH)

Asociace TOM ČR, TOM 21401 Kamínek Chropyně, p. s.			
Rok	Celková dotace	Počet členů	Kč na člena
2017	53 600 Kč	59	908,47 Kč
2018	48 400 Kč	55	880,00 Kč
2019	55 000 Kč	70	785,71 Kč
2020	55 800 Kč	65	858,46 Kč

9.2.4 Pionýr, z. s. - Pionýrská skupina Obránců míru Chropyně

Místní pionýrská skupina sídlí na ulici Hrad 466 a její vedoucí je Marcela Hrdličková. Svou činnost prezentují na facebooku a její členové jsou převážně děti do 15 let věku. Stejně jako většina ostatních volnočasových spolků má svou klubovnu bezplatně zapůjčenu v budově bývalé školy na náměstí Svobody. Jejich činnost město podpořilo v roce 2020 částkou 36 900,-Kč, což je při počtu 48 členů více než 760,-Kč na jednoho člena.

Tabulka 15 Čerpání dotací Pionýr (vlastní zpracování z dat MCH)

Pionýr, z. s. - Pionýrská skupina Obránců míru Chropyně			
Rok	Celková dotace	Počet členů	Kč na člena
2017	34 900 Kč	33	1 057,58 Kč
2018	34 500 Kč	34	1 014,71 Kč
2019	35 200 Kč	36	977,78 Kč
2020	36 900 Kč	48	768,75 Kč

9.2.5 Spolek "PŘIDEJ SE K NÁM", z. s.

Místní spolek má své sídlo na ulici Moravská 611 a jeho statutárním zástupcem je Bc. Ivo Novotný, který je v současné době i zastupitelem města a vedoucím soukromé pobočky Základní umělecké školy D-MUSIC. Díky tomu je činnost spolku zaměřena na rozvoj členů v oblastech výtvarné tvorby, hudební výchovy a hraní na hudební nástroj nebo se lze zdokonalovat v tanečnickém kroužku. Výsledky své práce prezentují členové na tradičních akcích města jako je Rozsvícení vánočního stromu nebo Hanácké slavnosti.

Jejich činnost byla v roce 2020 podpořena částkou 36 100,-Kč, což je v přepočtu na 72 členů více než 500,-Kč na jednoho člena.

Tabulka 16 Čerpání dotací „Přidej se k nám“ (vlastní zpracování z dat MCH)

Spolek "PŘIDEJ SE K NÁM", z. s.			
Rok	Celková dotace	Počet členů	Kč na člena
2017	45 700 Kč	77	593,51 Kč
2018	42 150 Kč	81	520,37 Kč
2019	48 900 Kč	77	635,06 Kč
2020	36 100 Kč	72	501,39 Kč

9.3 Významné akce města

9.3.1 Hanácké slavnosti

Od roku 1985 se každý lichý rok o posledním květnovém víkendu konají v prostorách zámeckého parku a náměstí Svobody Hanácké slavnosti. Slavnosti byly od roku 2007 rozšířeny na celý víkend, na který se do Chropyně sjíždějí dětské i dospělé folklorní soubory a k vidění je řada dalších kulturních akcí a žánrů. Program začíná v pátek veselící u dechovky nebo cimbálové muziky.

Sobota je vyhrazena folklórním slavnostem a jarmarku řemesel. K vidění je přehlídka národopisných souborů a ukázky starých tanců, zpěvů a zábavy, včetně lidových zvyků a řemesel. Sobotní den začíná tradičně Jízdou krále Ječmínka, který jízdou po městě láká občany na přehlídku folklórních souborů, která probíhá před zámekem na hlavním pódiu. Dopoledne se zde prezentují dětské soubory a odpoledne soubory dospělých.

Mimo areál Hanáckých slavností je na náměstí Svobody umístěna tržnice a lunapark s mnoha zábavnými atrakcemi využívá plochu bývalého Sokolského stadionu. Zde také stojí druhé pódium pro příznivce jiných žánrů, než je folk.

Nedělní program je tradičně věnován dětem a část programu zaštiťují místní spolky se svým programem her, zábavy a cyklistických závodů. (Stránky města Chropyně, 2021)

9.3.2 Chropyňské hrátky

V sudých letech, ve kterých se nekonají Hanácké slavnosti, jsou pořádány Chropyňské hrátky, aby byla zachována tradice pořádané akce o posledním květnovém víkendu. Hrátky jsou také spojeny s hudbou a začínají sobotním rockovým festivalem a pokračují ve stejném duchu jako nedělní den Hanáckých slavností, tedy cyklistickými závody, srazem automobilových veteránů, hrami a zábavou pro děti. Stejně jako u Hanáckých slavností je tento program v režii místních spolků, kteří se tak revanšují městu za přiznané příspěvky. Závěr patřival kácení máje, což se v posledních letech vyprofilovalo na samostatnou akci spojenou s pálením čarodějnic. (Stránky města Chropyně, 2021)

9.3.3 *Chropyňské hody*

Na první zářijový víkend připadají v Chropyni hody – oslava patrona místního kostela Sv. Jiljí, jehož památku si církevní kalendář připomíná 1. září.

Hody mají podobný průběh jako Hanácké slavnosti nebo Chropyňské hrátky – rocková zábava, posezení u dechovky, hry, soutěže. Program je rozšířen o akce v místním kostele – dopoledne hodová mše svatá, v posledních letech pojatá i jako poděkování za úrodu, a odpolední pobožnost s požehnáním některého z novokněží, kteří byli v daném roce vysvěceni.

Pěkným oživením hodů je také večerní pohádková prohlídka chropyňského zámku v režii spolku „Kamínek Chropyně“.

9.3.4 *Rozsvícení vánočního stromu*

Poslední akce kalendářního roku, jejíž tradice sahá až do roku 1932, se jmenuje Rozsvícení vánočního stromu. Od revoluce 1989 je obnoveno její pořádání, které spadá na první adventní neděli a je pořádáno v prostorách zámeckého parku, do kterého je přivezen a ozdoben vánoční strom.

Samotnému rozsvícení předchází bohatý program spojený s vánočními trhy. Během programu vystupují žáci místních základních uměleckých škol, svou zdravici pronáší místní pan farář a starosta města. Spolek „zručných babiček“ připravuje každoročně zajímavou výstavu vánočních ozdob a zvyků, která je velmi kladně hodnocena. Atmosféru přicházejících Vánoc se pokouší navodit jesličky s Ježíškem a chlév s živými zvířaty. Tato akce je doménou především spolku „Přidej se k nám“.

10 DOTAZÍKOVÉ ŠETŘENÍ

V rámci empirického šetření byli kontaktováni zástupci zapsaných spolků a sportovních klubů, aby rozšířili dotazník mezi své členy a občany města, kterým není stav sportu a sportovišť ve městě lhostejný. Dotazník byl distribuován online formou a obsahoval 20 otázek, jejichž struktura směřovala v počtu přibližně dvou otázek na konkrétní sledovanou oblast.

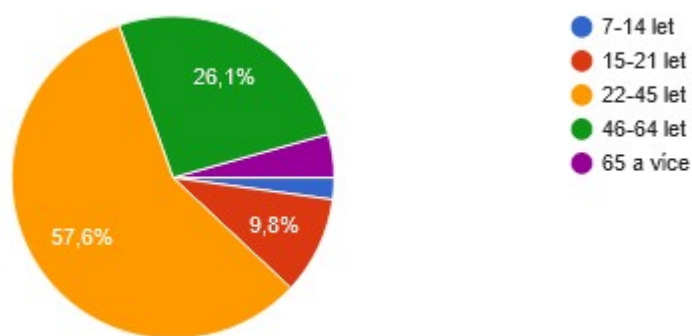
Záměr distribuce dotazníku občanům města byl představen na jednání Rady města Chropyně dne 3. 3. 2021 a ta tuto informaci vzala na vědomí.

Otázky byly otevřené i uzavřené a na závěr byl dán prostor k formulování dotazu na vrcholné představitele města. Sběr dat byl ukončen 17. 3. 2021 po 14 dnech od data distribuce a ke zveřejnění nebyla využita sociální síť facebook. Vzor dotazníku je uveden v příloze.

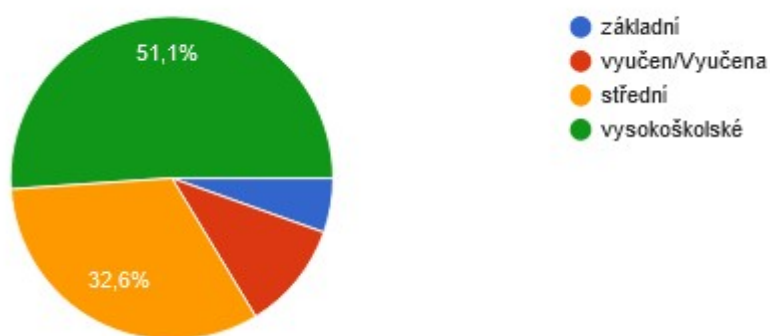
Níže uvádím výsledky, které se mi zdají pro práci relevantní nebo které mi daly mandát k tomu, abych danou problematiku konzultoval s dotčenými subjekty v následující kapitole. Na dotazník odpovědělo 102 respondentů, což jsou 2 % obyvatel města z celkového počtu 4952 občanů města. Genderově bylo docíleno téměř maximální rovnosti, když mírně zvítězili muži.

Z odpovědí na dotazy na věk Obrázek 17 a maximální dosažené vzdělání Obrázek 18 vidíme, že se nám průzkumu zúčastnilo 57,6 % respondentů ve věku 22 – 45 let. Což je podmínka k tomu, aby mohl mít člověk dosažené vysokoškolské vzdělání. Tento typ vzdělání uvedlo 51,1 % dotazovaných, z čehož lze usuzovat, že distribuce dotazníku směřovaná přes sportovní kluby a spolky skončila u vzdělaných vedoucích a trenérů a děti a mládež se dotazníkového šetření nezúčastnily. Lze si to vysvětlit i dlouhodobou frustrací dětí z dlouhodobě trvající distanční výuky a tím pádem neochotě k jakýmkoliv online nástrojům.

Domnívám se, že zvažovaná distribuce dotazníků za pomoci učitelů základní školy by přinesla sice procentuálně větší zastoupení, ale výstupy by byly hodně ovlivněny současnou nechtí dětí k čemukoliv řešenému online formou.



Obrázek 17 Věková struktura odpovídajících. (vlastní zpracování)



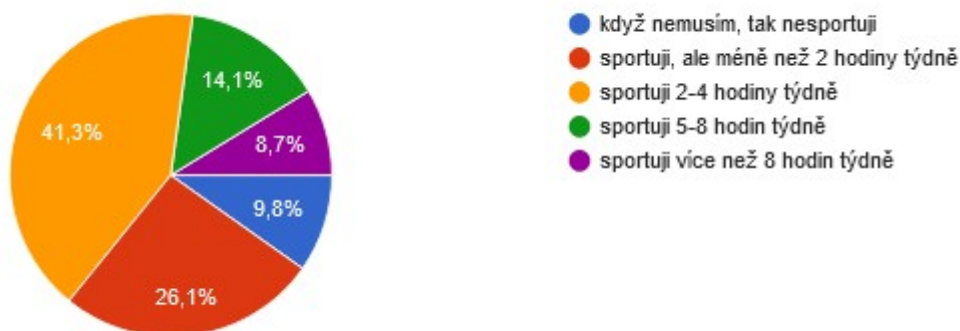
Obrázek 18 Maximální dosažené vzdělání. (vlastní zpracování)

Velká škála nemocí dnešní doby pramení z životního stylu. Nemoci jako neuróza, žaludeční vředy, ischemická choroba srdeční, metabolická onemocnění, cukrovka, obezita, alergie nebo degenerativní onemocnění pohybového aparátu jsou úzce spjaty s hypokinézou. (Bendíková, 2014)

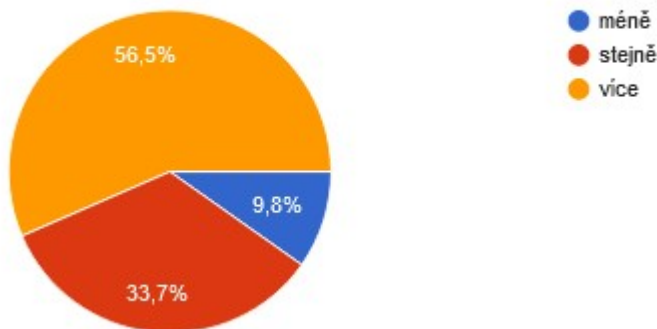
Z toho důvodu následující dva dotazy cílily na současnou četnost pohybové aktivity Obrázek 19 a její porovnání se stavem před zavedením epidemiologických opatření Obrázek 20. Pokud budeme vycházet z toho, že většina respondentů se rekrutuje ze sportovních klubů a spolků a jsou starší 22 let, tak doporučení Světové zdravotnické organizace (WHO) pro zdravé dospělé ve věku 18 až 65 let doporučuje jako cíl dosažení minimálně 30 minut pohybové aktivity střední intenzity po 5 dnů týdně nebo alespoň 20 minut pohybové aktivity vysoké intenzity po 3 dny týdně.

Toto doporučení je většinou naplňováno i za současné složité situace, ale dalo se celkem očekávat, že epidemie a zavřená sportoviště mají pro většinu sportující veřejnosti tlumící efekt.

Naopak jako jednu z příležitostí pro případnou SWOT analýzu vidím téměř 10 % respondentů, kteří na dotaz: „Jak často jste se věnoval pohybové aktivitě, než epidemiologická situace zavřela sportoviště?“ odpověděli, že méně. Na odhady, co mohlo tyto jedince aktivizovat, bych se rád zeptal vrcholných představitelů sportovních spolků a samosprávy v následném interview.



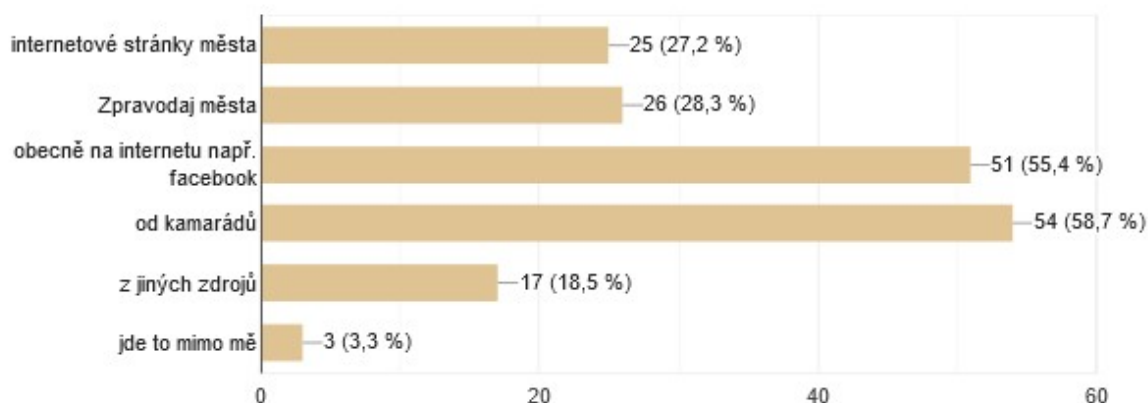
Obrázek 19 Četnost pohybové aktivity. (vlastní zpracování)



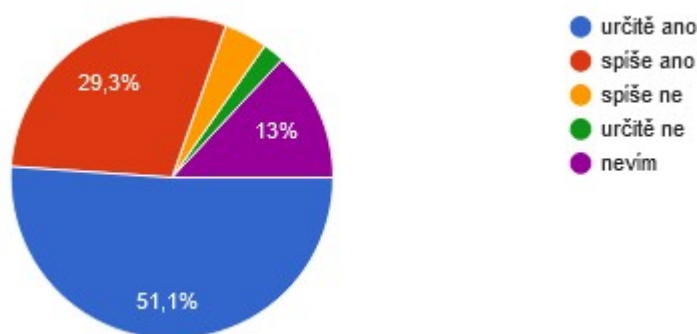
Obrázek 20 Vliv epidemiologické situace na četnost. (vlastní zpracování)

Následující dva dotazy cílily na zjištění informací, kde občané čerpají či hledají informace o nabízených aktivitách nebo probíhajících sportovních a volnočasových akcích (Obrázek 21) a zda by uvítali jedno centrální místo, kde by tyto informace byly uvedeny (Obrázek 22).

Odpovědi naznačují, že většina informací se šíří převážně v rámci komunity kamarádů a ti ji dohledávají na internetu a sdílí přes sociální sítě a jiné komunikační platformy. I na základě těchto odpovědí není překvapením, že drtivá většina respondentů by uvítala, kdyby tyto informace mohla najít na jednom centrálním místě. Z mého pohledu je podstatným zjištěním, že i dospělí preferují internet jako důležitý informační zdroj o sportovních akcích.



Obrázek 21 Kde se dozvídáte o sportovních akcích? (vlastní zpracování)



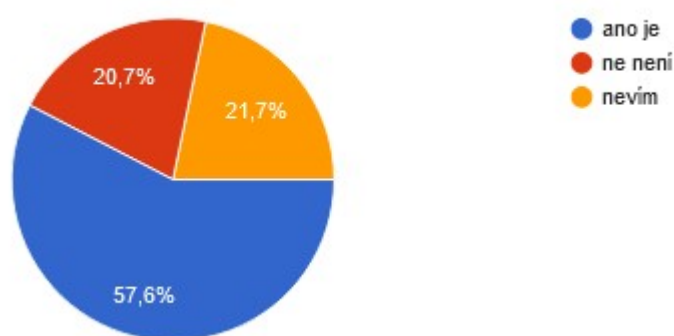
Obrázek 22 Dotaz na existenci centrálního místa. (vlastní zpracování)

Následují čtyři dotazy, které cílí na nabídku sportů ve městě a nabídku sportovních kroužků v místní ZŠ. Dva uzavřené dotazy, jejichž grafy jsou zobrazeny níže, a další dvě otevřené otázky nabízely nepovinně možnost vlastních názorů, co ve městě nebo v nabídce místní ZŠ chybí. Tuto možnost využilo 32 respondentů u první otázky a 13 u druhé.

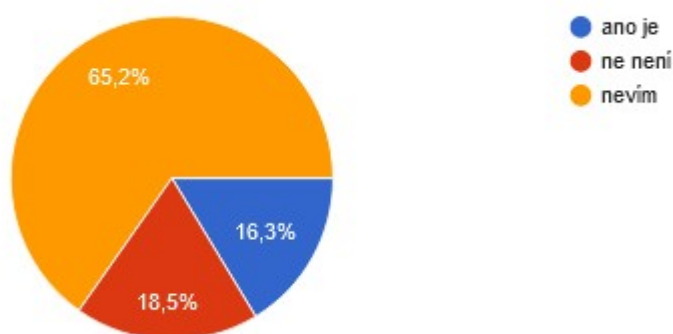
Většina dotázaných občanů považuje nabídku sportů za dostatečnou (Obrázek 23) a o nabídce ZŠ nemá informace (Obrázek 24). Od zástupců místní ZŠ mám informace, že nabídka volnočasových a sportovních kroužků je žákům vždy nabízena na začátku školního roku, ale zájem je poslední dobou tak malý, že jsou aktivní jednotlivci spíše odkazováni na oddíly spadající pod místní TJ.

V otevřených odpovědích se nejčastěji objevovaly hlasy po zřízení fitness centra či posilovny nebo víceúčelového workoutového hřiště s basketbalovými koši.

Z organizovaných sportů chybí populární florbal a typicky ženský týmový sport volejbal.



Obrázek 23 Nabídka sportů. (vlastní zpracování)

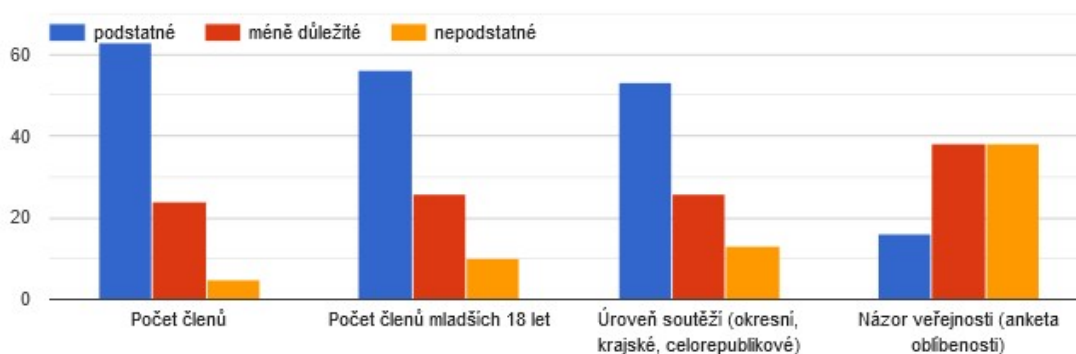


Obrázek 24 Nabídka sportovních kroužků při ZŠ. (vlastní zpracování)

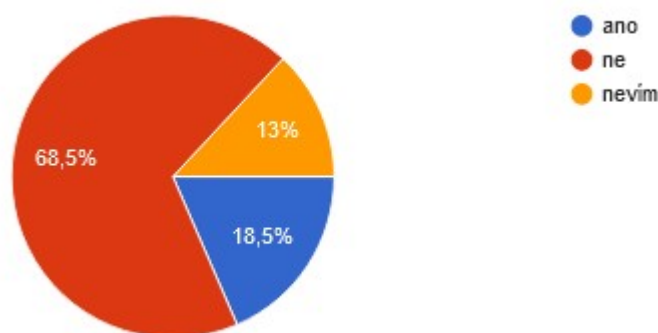
Samostatný dotaz souvisel s předcházejícím a zjišťoval preferenci organizovaných či neorganizovaných aktivit. Zde se respondenti rozešli smírně. Polovina občanů ráda sportuje sama a druhá polovina ke sportování potřebuje nějaké vedení a pevnou organizaci.

Následující dotazy směřovaly k rozdělování dotací (Obrázek 25) a centralizaci řízení sportu z jednoho místa na městském úřadě (Obrázek 26). Z pohledu přerozdělování dotací respondenti v podstatě odsouhlasili systém, který dnes funguje a je postavený na počtu členů, počtu dětí a úrovni soutěží. Názor veřejnosti jako podklad pro rozdělení dotací se lidem nezdá vhodný.

Vzácná názorová shoda se objevila i u dotazu na centralizaci řízení, kde by financování, výstavbu a opravy městských sportovišť a koordinaci a propagaci sportovních a volnočasových aktivit ve městě měl na starosti jeden zaměstnanec městského úřadu. Respondenti se vyjádřili jednoznačně proti tomuto nápadu, což mi trochu nekorresponduje s voláním po jednom centrálním místě z pohledu propagace.



Obrázek 25 Kritéria pro rozdělování dotací. (vlastní zpracování)

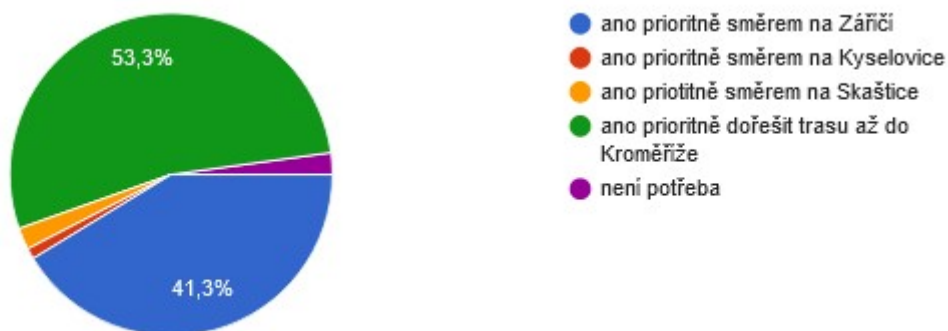


Obrázek 26 Centrální řízení jedním pracovníkem města. (vlastní zpracování)

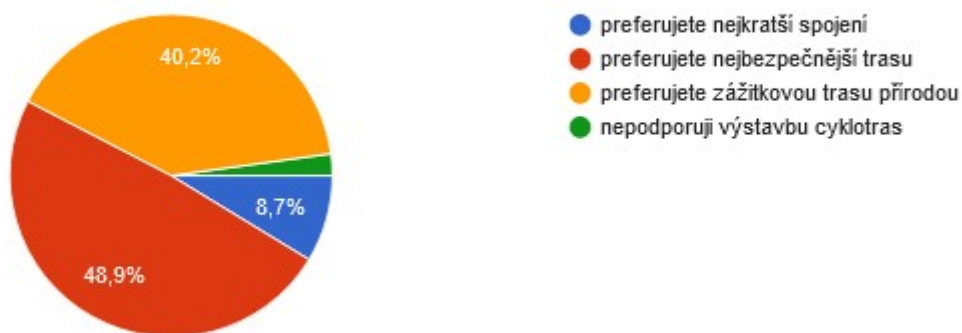
Následující dva dotazy směřují na preference občanů z pohledu cyklistické dostupnosti okolních měst a vesnic (Obrázek 27). Z odpovědí jednoznačně vyplynulo, že cyklostezky jsou vítány a o privilegium nejžádanější cyklotrasy celkem vyrovnaně bojují

město Kroměříž a obec Zářičí. Což je potěšující informace především pro zástupce města, kteří již odsouhlasili zpracování projektové dokumentace na cyklotrasu ve směru na Kroměříž, která je již několik let zanesena i v územním plánu.

Druhá otázka cílila na typ cyklotrasy (Obrázek 28). Zda je pro občany podstatné, aby byla trasa bezpečná, co nejkratší, nebo zážitková, což lužní lesy okolo Chropyně umožňují, ale majetkové poměry komplikují. Z odpovědí je zřejmé, že hlavní prioritou je bezpečnost, což je pro mě signál, že jako žádoucí cyklotrasa není vnímáno označení cyklopruhů na stávající komunikaci pro motorová vozidla. Jako zajímavou vnímám informaci, že většina dotazovaných neřeší délku trasy, ale preferuje její zážitkovost. Z toho faktu lze usuzovat, že výhody nevidí v omezení automobilové dopravy a umožnění cyklistům bezpečnou dopravu z a do zaměstnání mimo Chropyni, ale spíše v cyklotrasách vidí příležitost k trávení volného času.

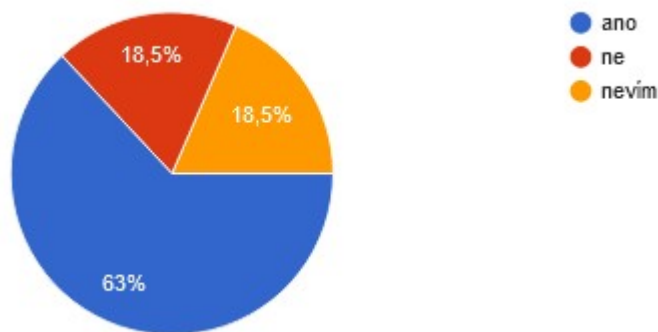


Obrázek 27 Preference směru cyklotrasy. (vlastní zpracování)



Obrázek 28 Preference druhu cyklotrasy. (vlastní zpracování)

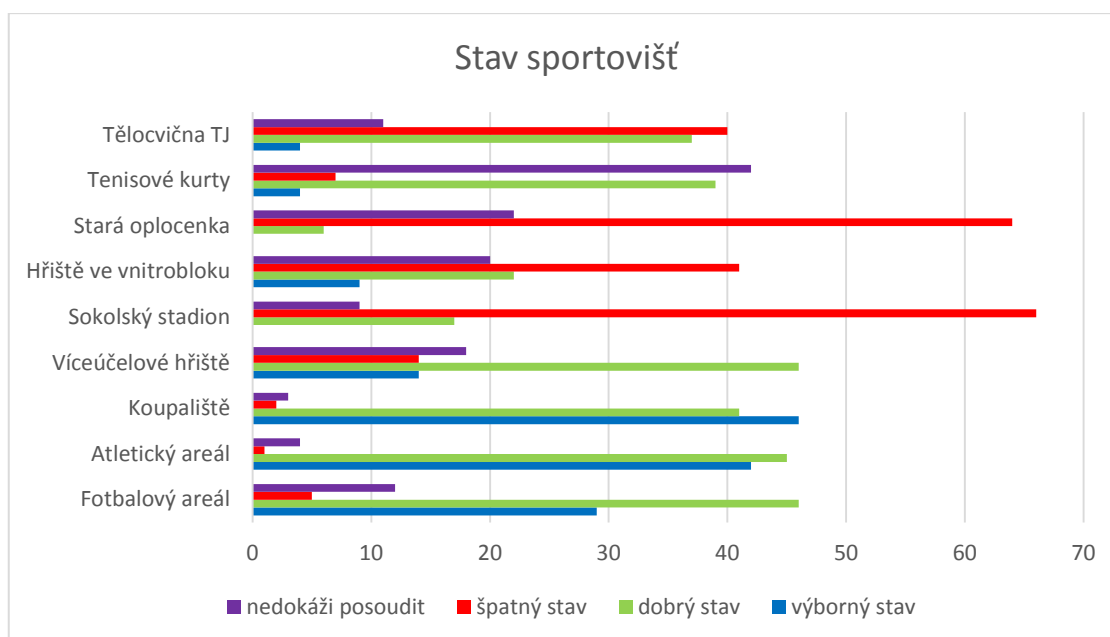
Poslední dvě uzavřené otázky zjišťují názor na výstavbu nové haly, na kterou již má městský úřad zpracovaný projekt (Obrázek 29) a na stav nejvýznamnějších sportovišť ve městě (Obrázek 30). Z odpovědí je patrné, že veřejné mínění je pro výstavbu nové haly.



Obrázek 29 Výstavba nové haly. (vlastní zpracování)

Z grafu subjektivního hodnocení sportovišť můžeme vyčíst, že sportoviště ve městě se dají celkem jednoznačně rozdělit na ta, která jsou v dobrém stavu, jako je fotbalový areál, atletický areál, koupaliště, víceúčelové hřiště a tenisové kurty, a na druhou skupinu, která by si zasloužila investici.

V druhé skupině dominují „Sokolský stadion“ a „Stará oplocenka“ a za nimi jsou „Hřiště ve vnitrobloku“ a „Tělocvična TJ“. Z doposud zjištěných informací vím, že se pracuje na projektu opravy „Hřiště ve vnitrobloku“ a opravy či investice do zbylé infrastruktury prozatím připravovány nejsou.



Obrázek 30 Stav sportovišť. (vlastní zpracování)

Poslední dotaz byl otevřený a umožňoval osloveným položit dotaz nebo zmínit námět určený pro vrcholné představitel města a sportovních spolků. Tuto možnost využilo jen 22 respondentů, ale o to podnětější byly. Jejich dotazy a náměty budou součástí interview. Zde zmíním jen heslovitě některé náměty a dotazy.

- Absence důstojného zázemí, včetně sociálek, u víceúčelového hřiště, kde probíhá většina zápasů a tréninků družstev národní házené.
- Požadavek na vybudování workoutového hřiště a posilovny.
- Apel na důkladné posouzení nutnosti budování sportoviště jen z důvodů dotací, ale spíše posuzování opravdového zájmu veřejnosti.
- Zlepšení podmínek pro turistiku zpevněním lesních cest.
- Zveřejňování podrobnějších informací o využitých dotacích z rozpočtu města.
- Apel na opravu tělocvičny TJ a posouzení nutnosti výstavby nové. Tělocvična TJ nestíhá kapacitně uspokojit jiné sporty než gymnastiku a badminton.
- Dotaz na situaci kolem výstavby lázní.
- Žádost o opravu „Sokolského stadionu“ jako ideálního místa pro trávení volného času, ale i výuku žáků z přilehlé ZŠ Komenského.
- Rád bych viděl strategii rozvoje sportu v Chropyni, která by řešila nejen nová sportoviště, ale i opravy a rekonstrukce stávajících objektů a zařízení.

- Proč je zpracována rozvojová koncepce sportu ve městě pouze formálně, bez stanovení cílů a opatření k jejich naplnění?
- Dotaz na výstavbu haly v místě současných tenisových kurtů.
- Podpora investic do interiéru tělocvičny TJ.

11 DOTAZNÍK A ROZHOVOR SE ZÁSTUPCI TĚLOVÝCHOVY A SPORTU

Dne 18. 3. 2021 byl rozeslán druhý dotazník pouze cíleně na vrcholné zástupce místní samosprávy, spolku a sportů. Dotyční byli o této skutečnosti telefonicky informováni a obeznámeni s tím, že dotazník slouží jako podklad pro další rozhovor. Tento druh šetření probíhal do 31. 3. 2021. Forma individuálních rozhovorů byla zvolena místo plánovaného skupinového rozhovoru především z důvodu nepříznivé epidemiologické situace. Osloveny byly následující osoby:

Ing. Věra Sigmundová – starostka města
Mgr. Stanislav Kalinec – místostarosta města
Martin Jedlička – člen rady města
Ing. Radovan Macháček – člen rady města
Luděk Graclík – člen rady města
Mgr. Milan Bajgar, MBA – ředitel ZŠ a zastupitel města
Ing. Jiří Rosecký – tajemník města
Ing. Lenka Macháčková – vedoucí finančního výboru
Ing. Dana Jedličková – vedoucí odboru vnitřních věcí
Ing. Jiří Pospíšil – vedoucí odboru výstavby a životního prostředí
František Jablunka – referent investic
Silvie Škarbová – referent životního prostředí
Dalibor Kondler – ředitel Správy majetku města Chropyně
Ing. Stanislav Dřimal – tajemník TJ
Mgr. Igor Štěpánek - předseda FK Chropyně

Všechny zmíněné osoby se z pohledu své kvalifikace, která se u některých více a u některých méně dotýká jednotlivých oblastí tělovýchovy a sportu, vyjadřovali k následujícím osmi otázkám:

1. Vypište veškeré silné stránky, které Vás napadnou při spojení sportu a volnočasových aktivit s Chropyní? (z oblastí jako např. infrastruktura, obsazenost a kvalita sportovišť, propagace, komunikace mezi subjekty, reprezentace, podpora obce - finanční, metodická, aj.)

2. Vypište veškeré slabé stránky, které Vás napadnou při spojení sportu a volnočasových aktivit s Chropyní? (z oblastí jako např. infrastruktura, obsazenost

a kvalita sportovišť, propagace, komunikace mezi subjekty, reprezentace, podpora obce - finanční, metodická, aj.)

3. Vyvolala současná epidemiologická situace u občanů nějaké změny ve vztahu ke sportu a volnočasovým aktivitám? (+ kladné, - záporné)

4. Co se Vám (městu, spolku, jednotě, ale klidně i osobě) v poslední době povedlo (+) nebo nepovedlo (-) ve vztahu ke sportu a volnočasovým aktivitám?

5. Označili byste Chropyni jako sportovní či aktivní město? Proč?

6. Co se Vám vybaví ve spojení Chropyně a cyklostezky? (problémy, priority, přínosy, zápory, atd.)

7. Zvolte alespoň 3 priority (od nejvyšší) z oblasti sportu a volnočasových aktivit, do kterých by mělo město investovat co nejdříve čas nebo peníze.

8. Ještě nebylo něco podstatného ve vztahu ke sportu a volnočasovým aktivitám zmíněno?

V zájmu získání co nejkonkrétnějších a nejupřímnějších odpovědí bylo domluveno, že odpovědi budou zveřejněny anonymně, přestože jejich autoři byli známi a na základě jejich reakcí proběhl i následný rozhovor, popřípadě doplnění či upřesnění zamýšleného názoru.

Všechny odpovědi jsou zveřejněny hromadně bez podstatnějších úprav v příloze této práce a odpovědi jsou záměrně promíchány v zájmu zajištění anonymizace. Výsledek tohoto šetření se promítl do SWOT analýzy a návrhu akčního plánu. Z 15 oslovených se podařilo získat postoje 13 vrcholných představitelů.

12 SWOT analýza

Předmět analýzy: Stav tělovýchovy a sportu v Chropyni k 3. 3. 2021

	POMOCNÉ (k dosažení cíle)	ŠKODLIVÉ (k dosažení cíle)
VNITŘNÍ (atributy organizace)	<p>STRENGTHS (silné stránky)</p> <p>Výše finanční podpory ze strany města Dobrá spolupráce mezi městem a spolky Dostatečná sportovní infrastruktura Sportovní tradice klubů jako národní házená nebo badminton Výhodná poloha města a povětrnostní podmínky Vhodné plochy k výstavbě sportovišť Aktuální Plán rozvoje sportu a Rozvoje obce Transparentní dotační systém</p>	<p>WEAKNESSES (slabé stránky)</p> <p>Nevyhovující stav některých sportovišť Nerozvinutá síť cyklostezek a cyklotras Chybějící zázemí na víceúčelovém hřišti Nedostatek kvalifikovaných trenérů Nedostatečná kapacita sportovní haly Okolní pozemky ve vlastnictví církve Chybějící posilovna a workoutové hřiště Špatný stav budovy pro volnočasové spolky Neucelená propagace sportovních událostí Nedostatek naučných stezek a odpočinkových zón</p>
VNĚJŠÍ (atributy prostředí)	<p>OPPORTUNITIES (příležitosti)</p> <p>Dotační programy NSA a ZK Výstavba cyklostezky do Kroměříže a okolí Napojení Chropyně na nadnárodní cyklotrasy Zřízení centrálního místa pro propagaci spolků Oprava hřiště ve vnitrobloku Převod tělocvičny TJ pod město a oprava Výstavba nové haly Obnovení činnosti lázní Oprava budovy pro volnočasové spolky Podpora práce kvalifikovaných trenérů Možnosti sponzoringu průmyslových firem</p>	<p>THREATS (hrozby)</p> <p>Snižující se zájem mládeže o sport Nízká míra dobrovolnictví Přetahování sportovců do větších měst Návrat epidemiologických opatření Ekonomická krize</p>

13 NÁVRHOVÁ ČÁST

Koncepce rozvoje sportu ve městě se musí opírat o koncepční a rozvojové dokumenty národního a nadnárodního charakteru, jako je SPORT 25, viz kapitola 4.2, ale i o program rozvoje města, tak jak je uveden v kapitole 4.6, a který je platný do roku 2023.

Obecné cíle uvedené v těchto dokumentech jsem zakomponoval do akčního plánu pro rok 2022-2023, jenž je výsledkem empirického šetření mezi obyvateli města a rozhovorů s vrcholnými představiteli zapsaných spolků a se zástupci samospráv. Pro formulaci strategických priorit jsem vycházel ze SWOT analýzy a také z aktuální celospolečenské situace a z vývojových trendů v oblasti tělovýchovy a sportu.

13.1 Akční plán

- Infrastruktura tělovýchovy a sportu.
- Produkty (nabídka) v oblasti tělovýchovy a sportu.
- Kvalita služeb v oblasti tělovýchovy a sportu.
- Lidské zdroje v oblasti tělovýchovy a sportu.
- Marketing a marketingová komunikace v oblasti tělovýchovy a sportu.
- Systém řízení tělovýchovy a sportu.

13.1.1 Oblast 1: Infrastruktura tělovýchovy a sportu

Strategický cíl 1: Rozvoj cykloturistiky

Příklady aktivit naplňujících cíl 1:

- Předložit projekt na dokončení cyklotrasy směrem na Kroměříž.
- Provéřit možnosti odkupu či výměny církevních pozemků, aby bylo možno vést trasu atraktivnějším prostředím.
- Připravit projektovou dokumentaci pro cyklotrasu směrem na Záhřeb.
- Koordinovat rozvoj cyklotras s koordinátorem cyklodopravy pro Kroměříž.

Strategický cíl 2: Vytváření zón pro aktivní organizovaný odpočinek

Příklady aktivit naplňujících cíl 2:

- Dotazení předání tělocvičny do majetku města.
- Oprava vnitřních prostor tělocvičny.
- Výstavba sociálním zařízením u „Víceúčelového hřiště“ pro národní házenou.

- Zpracovat projekt a dořešit opravu staré budovy ZŠ, kde sídlí většina volnočasových spolků.

Strategický cíl 3: Vytváření zón pro aktivní neorganizovaný odpočinek

Příklady aktivit naplňujících cíl 3:

- Revitalizace dětského hřiště v ulici K. H. Máchy.
- Realizace projektu na opravu „Hřiště ve vnitrobloku sídliště“.
- Zpracování projektu a výstavba workoutového hřiště.
- Podporovat výstavbu naučných stezek vedoucích městem a okolní přírodou.
- Podporovat venkovní poznávací aktivity typu QR stezky spolku TOM Kamínek.

13.1.2 Oblast 2: Produkty (nabídka) v oblasti tělovýchovy a sportu

Strategický cíl 1: Nabídka dalších sportů

Příklady aktivit naplňujících cíl 1:

- Najít schopné trenéry, kteří by fundovaně dokázali vést zájmové kroužky a následně oddíly chybějících sportů, jako jsou volejbal nebo florbal.
- Nabídnout bezplatný pronájem městských prostor soukromým subjektům pod podmínkou zřízení posilovny přístupné pro veřejnost.

Strategický cíl 2: Maximalizace dostupnosti sportovišť

Příklady aktivit naplňujících cíl 2:

- Umožnit maximální využití městských sportovišť, které ke vstupu nepotřebují kontaktovat správce.
- Informovat přehledně o dostupnosti městských sportovišť.
- Nastavit kolizní systém pro případ obsazenosti tělocvičny TJ, kterou by mohla suplovat vedle stojící tělocvična místní ZŠ. Počet kolizí by byl ukazatelem nutnosti výstavby nové haly.

Strategický cíl 3: Rozšíření obzorů a hledání talentů

Příklady aktivit naplňujících cíl 3:

- Umožnit propojení výuky tělesné výchovy a činnosti sportovních spolků, aby si děti mohly vyzkoušet nové sporty.

13.1.3 Oblast 3: Kvalita služeb v oblasti tělovýchovy a sportu

Strategický cíl 1: Zlepšení kvalifikace učitelů a trenérů

Příklady aktivit naplňujících cíl 1:

- Příspěvky či proplácení trenérských kurzů.
- Organizace výukových kurzů.

Strategický cíl 2: Modernizace vybavení**Příklady aktivit naplňujících cíl 2:**

- Umožnit dotovaný nákup nových sportovních náčiní potřebných pro provoz spolků, popřípadě jejich bezplatné zapůjčení.

Strategický cíl 3: Zajištění systematického vedení**Příklady aktivit naplňujících cíl 3:**

- Vytvoření a podpora koncepce práce s dětmi postupně dle stáří dítěte či testování jeho výkonnostních ukazatelů.

Strategický cíl 4: Turistický ruch a sport**Příklady aktivit naplňujících cíl 3:**

- Podporovat projekty směřující k obnovení činnosti lázní, čímž by vznikly možnosti rehabilitací a regeneračních procedur pro sportovce.
- Maximálně podporovat vznik cyklotras, které by přivedly do města další návštěvníky.
- Podporovat turismus a jeho produkty obsahující sportovní tematiku.
- Sjednotit rozvojové projekty na vznik cyklotras s koncepcí vypracovanou městem Kroměříž či s celorepublikovými projekty typu „Arcibiskupská stezka“ kolem řeky Moravy.
- Vytvořit vlastní rozvojovou koncepci cyklodopravy.

*13.1.4 Oblast 4: Lidské zdroje v oblasti tělovýchovy a sportu***Strategický cíl 1: Motivace úspěšných učitelů tělesné výchovy a trenérů a dobrovolníků****Příklady aktivit naplňujících cíl 1:**

- Příspěvky či proplácení trenérských kurzů či zajištění jiných benefitů ve snaze udržet kvalitní trenéry. Hodnocení by nemělo být pouze na základě výkonnosti, ale i na základě oblíbenosti aktivity (množství cvičenců v týmu).
- Odměňovat dobrovolníky benefity, jako je permanentka na městské koupaliště, či bezplatnými vstupy na akce pořádané městem.

Strategický cíl 2: Motivace k výkonnosti

Příklady aktivit naplňujících cíl 2:

- Pravidelné vyhodnocování úspěšných sportovců či kolektivů včetně věcných cen a mediálního zviditelnění na webu a ve Zpravodaji města
- Odměňování sportovců benefity, jako je permanentka na městské koupaliště

Strategický cíl 3: Podpora sdílení zdrojů a komunikace

Příklady aktivit naplňujících cíl 3:

- Podporovat společná setkávání vedoucích týmů společně se spolky a zástupci škol ve snaze navázat jejich spolupráci
- Možnost zapůjčení pomůcek či změny trenérských metod. (Fotbalisté mohou absolvovat gymnastické tréninky a obráceně.)
- Umožnit improvizaci v případě špatných povětrnostních podmínek. Možnost sdílení sportoviště TJ nebo ZŠ i jinými spolky a kluby.

13.1.5 Oblast 5: Marketing a marketingová komunikace v oblasti tělovýchovy a sportu

Strategický cíl 1: Podpora nových technologií – jeden sportovní portál či mapový passport

Příklady aktivit naplňujících cíl 1:

- Pomoci spolkům a klubům s nasazením nových komunikačních technologií, jako jsou webové stránky.
- Pomoc s implementací webových prezentací spolkům a klubům, aby mohly být synchronizovány do jednoho sportovního portálu města, kde by byly informace o všech pořádaných akcích a jiných aktualitách.
- Přenášet data z kalendáře spolků do společného kalendáře sportovních akcí.

Strategický cíl 2: Pomoc s hledáním sponzorů

Příklady aktivit naplňujících cíl 2:

- Organizovat setkání trenérů se zástupci soukromého sektoru ve snaze najít jiné cesty k financování než z veřejných rozpočtů.

Strategický cíl 3: Zviditelnění v médiích

Příklady aktivit naplňujících cíl 3:

- Bezplatná propagace všech akcí na webu města, v rozhlase či ve Zpravodaji města
- Oceňování sportovců a týmů s krajskou výkonností a vyšší za reprezentaci města

13.1.6 Oblast 6: Systém řízení tělovýchovy a sportu

Strategický cíl 1: Podpora získávání dotací z evropských fondů

Příklady aktivit naplňujících cíl 1:

- Umožnit zástupcům spolků a klubů kontaktovat a spolupracovat se zaměstnanci města, kteří mají zkušenosti s podáváním žádostí o prostředky z krajských, republikových a evropských zdrojů.
- Hledat jiné možnosti vícezdrojového financování spolků a klubů.

Strategický cíl 2: Revize systému přidělování městských dotací

Příklady aktivit naplňujících cíl 2:

- Zjednodušení žádostí pro automatizované online podání.
- Optimalizace výkonnostního benefitu v přidělování dotací, kdy je trendem nenutit děti do 12 let závodit, ale spíše se sportem bavit a budovat kladnou emoční vazbu.
- Podmínit podporu z rozpočtu města dokladem financování z jiných zdrojů.

13.2 Akční plán s časovým horizontem

13.2.1 Krátkodobý cíl rozvoje tělovýchovy a sportu (2022-2023)

- Zrevidovat stávající systém přidělování městských dotací
- Dohledat zbylé informace pro naplnění databáze sportovišť
- Připravit dlouhodobější strategii pro rozvoj cyklodopravy
- Maximalizovat dostupnost veřejných sportovišť
- Provést revize všech sportovišť a dětských hřišť
- Provést rekonstrukci dětského hřiště v ulici K. H. Máchy
- Provést rekonstrukci sportoviště ve vnitrobloku
- Najít a nabídnout prostory pro vznik posilovny ve městě

13.2.2 Střednědobý cíl rozvoje tělovýchovy a sportu (2022-2027)

- Připravit technické zázemí pro vznik centrálního místa s informacemi o sportovních spolcích a jejich akcích
- Připravit mapový portál na vznik passportu sportovišť

- Připravit projekt na rekonstrukci prostor bývalé budovy ZŠ, kde sídlí většina volnočasových spolků
- Zavést bezplatný systém školení a vzdělávání trenérů věnujících se na dobrovolnické bázi mládeži
- Zajistit prostory volnočasovým spolkům pro provizorní fungování
- Zavést motivační systém (zajistit finanční prostředky) pro sportovce a dobrovolníky
- Příprava projektu (ů) pro sblížení veřejného a soukromého sektoru s vidinou dlouhodobější sponzorské spolupráce

13.2.3 Dlouhodobý cíl rozvoje tělovýchovy a sportu (2022-2030)

- Podporovat organizace a spolky ve vícezdrojovém financování
- Podpora turistiky, cykloturistiky a turistického ruchu s přesahem do sportovních aktivit
- Pracovat nabudování vazeb mezi spolky a sportovními kluby
- Navodit spolupráci mezi ZŠ a jinými tělovýchovnými organizacemi
- Vybudovat v souladu s koncepcí města Kroměříže cyklostezku a propojit ji bezpečně a pokud možno i zážitkové s Chropyní
- Zachovat přísun prostředků pro sportovní a volnočasové aktivity
- Rekonstruovat bývalý „Sokolský stadion“

13.3 Doporučení

- Schválení Zastupitelstvem města Chropyně

14 DISKUZE

Ve snaze splnit cíl diplomové práce definovaný v kapitole 5 jsem se postupně seznamoval s problematikou tvorby rozvojových koncepcí měst a pomocí dílčích úkolů sbíral data a zkušenosti, abych byl schopen navrhnout konkrétní koncepci pro rozvoj tělovýchovy a sportu v Chropyni.

Zástupci města si byli vědomi, že se jedná o legislativní povinnost a poskytli mi maximální součinnost. Postupně jsem se musel seznámit s Plánem rozvoje města Chropyně, Plánem rozvoje Zlínského kraje, Předchozím plánem rozvoje sportu ve městě Chropyni, Vnitřním předpisem pro rozdělování dotací z rozpočtu města a v neposlední řadě i národními a evropskými koncepčními dokumenty pro oblast tělovýchovy a sportu.

Důležitým krokem bylo prostudování sportovních rozvojových koncepcí okolních měst, jako jsou Kojetín nebo Kroměříž a jejich strategických záměrů. Zejména na evropské úrovni deklarovaná podpora rozvoje cyklostezek a cyklodopravy (Colli, 2021) je více než vhodná koordinovat vždy s okolními městy. Koordinací projektů dojde nejen k úspoře času a finančních prostředků, ale otevřou se i cesty k regionálním dotačním titulům.

Situační analýza města a jeho okolí ukázala potenciál, kterým město disponuje zejména pro oblast turistiky a cestovního ruchu a otevřela několik možností, jak využít aktuální enormní zájem občanů, způsobený epidemiologickými nařízeními, o pohyb v přírodě. Je tedy nutné zvážit další investice i do sportovních a volnočasových aktivit, které nejsou organizovány spolky a nepotřebují ke své činnosti městská sportoviště.

Vlastní analýzou dětských hřišť a sportovišť jsem si vytvořil soubor dat pro možné další využití jako passportu v mapovém portálu města, kde by byla data snadno dostupná a dále využitelná. Vlastní poznatky jsem porovnal s výsledky empirického šetření mezi občany města a následně s názory vrcholných představitelů samosprávy a místních spolků. Přestože stejné názory a postřehy se objevily v obou táborech, tak bohužel na dva tábory jsou rozděleny i zástupci města, kteří o daných investicích a trendech vývoje mají rozhodovat. Z toho důvodu je problém prosadit jakoukoliv finančně náročnější investici do sportovní infrastruktury, jelikož každý tábor vidí prioritu v jiné oblasti a hájí názor svého voličského spektra. Nejen tedy kvůli riziku střídání politické moci po volbách, ale i kvůli stanovení investičních priorit pro oblast tělovýchovy a sportu bych doporučil ukotvení všech zjištěných skutečností, na kterých lze najít shodu, v koncepčních rozvojových dokumentech města.

Jako velkou výhodu vnímám transparentní systém rozdělování městských dotací a současný uspokojivý stav většiny městských sportovišť.

Dalším rizikovým faktorem, se kterým by mohla koncepce pomoci, je dlouhodobý trend sníženého zájmu nejenom mládeže o sport a pohybovou aktivitu. Je třeba pevně definovat a ukotvit podporu pro ty, kteří tento trend chtějí zvrátit, jako jsou trenéři, učitelé, předsedové či členové spolků, a pomoci jim nejen materiálně, ale zajistit jim i dostatečnou metodickou podporu s možností dalšího vzdělávání.

Já ovšem vnímám ještě jako důležitější, aby radost z pohybu objevovaly děti nejen v kroužcích a klubech, ale již v rodinách při vlastních aktivitách na dětských hřištích, naučných stezkách a jiných aktivitách, díky kterým vytvoříme v dětech trvalejší vazby ke sportu a pohybu více než pouze tím, že přivezeme a za hodinu odvezeme dítě z nějakého kroužku. Rodiče by měli jít příkladem a město by jim v tomto nelehkém úkolu mělo být nápomocno.

15 ZÁVĚRY

Stanoveným cílem práce bylo vytvořit koncepci rozvoje tělovýchovy a sportu pro město Chropyni, která by byla plnohodnotným strategickým dokumentem, vycházejícím z aktuálního stavu a sloužícím pro smysluplný rozvoj tělesné kultury a sportu ve městě.

Teoretickou část této práce jsem využil k popisu možných zdrojů financování sportu a volnočasových aktivit a pokusil se vymezit aktuálně nejvýznamnější právní dokumenty, které danou problematiku řeší na úrovni české nebo evropské legislativy, a od nich se dostal ke koncepčním a strategickým dokumentům, které mají vliv na rozvoj regionu a následné čerpání dotací nebo jiné financování.

V samostatné kapitole jsem vymezil hlavní a dílčí úkoly a metody práce, které mi pomohou s jejich zvládnutím.

Pro samotnou koncepci byla podstatná situační analýza města, jeho poloha a všechny vnější do značné míry neovlivnitelné vlivy, které jej formovaly a stále formují. Analýzu stavu sportovišť jsem se snažil uchopit tak, aby mohla být neustále aktualizována a mohla posloužit jako podklad pro další využití.

Díky blízké spolupráci s městem jsem mohl analyzovat výši dotací pro neaktivnější či největší místní spolky a jejich součinnost při pořádání tradičních kulturních akcí města.

Dalším úkolem bylo empirické šetření mezi obyvateli Chropyně a interview se zástupci nejvýznamnějších místních spolků a osob podílejících se na směřování sportu a tělesné kultury ve městě.

Výsledky předchozích šetření byla SWOT analýza. V návrhové části jsem připravil akční plán a definoval hlavní priority rozvoje tělovýchovy a sportu v několika časových horizontech.

Výsledek mé práce navrhuji předložit ke schválení Zastupitelstvu města a zahájit práci na samostatném rozvojovém dokumentu, který bude řešit rozvoj cyklodopravy ve městě a její provázání s plány okolních měst.

16 SOUHRN

Diplomová práce zkoumá potenciál města Chropyně v oblasti tělovýchovy a sportu. Analyzuje současný stav, názory veřejnosti i zástupců města a hledá způsoby jak tento potenciál co nejvíce rozvíjet.

V teoretické části jsem objasnil pojmy jako tělesná kultura, tělesná výchova, tělesná rekreace a sport a následně popsal možnosti jejich financování.

Právní oporu pro financování těchto aktivit jsem hledal v zákonech a koncepčních dokumentech evropských, republikových, krajských i městských.

V samostatné kapitole jsem se věnoval definování cíle práce, dílčím úkolům potřebným pro jeho zvládnutí a metodickým nástrojům, které jsem použil.

Dotazníková šetření mezi obyvateli města a zástupci samosprávy a místních spolků, včetně vlastní analýzy stavu sportovní infrastruktury ve městě, mi posloužila jako podklad k doplňujícím rozhovorům se zástupci města a následné SWOT analýze.

V návrhové části jsem vypracoval akční plán a definoval priority rozvoje tělovýchovy a sportu v Chropyni.

17 SUMMARY

The diploma thesis examines the potential of the town Chropyně in the field of physical education and sport. It analyzes the current state, the opinions of the public and city representatives and seeks ways to develop this potential as much as possible.

In the theoretical part, I clarified concepts such as physical culture, physical education, physical recreation and sports and then described the possibilities of their financing.

I sought support for my thesis financing of these activities in European, states, regional and municipal laws and conceptual documents.

In a separate chapter, I focused on defining the goal of the work, the partial tasks needed to master it and the methodological tools that I used.

Questionnaire surveys among city residents and representatives of local governments and local associations, including my own analysis of the state of sports infrastructure in the city, served as a basis for additional interviews with city representatives and subsequent SWOT analysis.

In the design part, I developed an action plan and defined the priorities for the development of physical education and sport in Chropyně.

18 SEZNAM OBRÁZKŮ

Obrázek 1 Schéma tělesné kultury (Hobza & Rekořík, 2006)	13
Obrázek 2 Subsystem tělesné výchovy (Hodaň, 2007, str. 34)	14
Obrázek 3 Subsystem tělocvičné rekreace (Hodaň, 2007, str. 40)	15
Obrázek 4 Vícezdrojové financování tělesné kultury (Hobza & Hodaň, 2010, str. 90). 16	
Obrázek 5 Vícezdrojové financování sportu v ČR (KPMG ČR, 2012).....	17
Obrázek 6 Finanční prostředky poskytované ze strany státu do oblasti sportu v ČR v letech 2016-2020 (Zlínský kraj, 2020, str. 14)	18
Obrázek 7 Monitor dotací (MONITOR ZK, 2021)	23
Obrázek 8 Krajské dotace Chropyně (MONITOR ZK, 2021).....	24
Obrázek 9 Poloha v rámci republiky (Město Chropyně, 2016).....	38
Obrázek 10 Strom života (MCH).....	41
Obrázek 11 Organizační struktura úřadu (vlastní zpracování)	44
Obrázek 12 Příklad passportu sportovišť v Uherském Hradišti (https://gis.mesto-uh.cz/mapa/pasport-hrist-sportovist/)	46
Obrázek 13 Ilustrační sportoviště „Víceúčelové hřiště“ (vlastní zpracování)	48
Obrázek 14 Příklad karty sportoviště (vlastní zpracování).....	48
Obrázek 15 Mapa sportovišť (vlastní zpracování).....	51
Obrázek 16 Dětská hřiště (vlastní zpracování)	56
Obrázek 17 Věková struktura odpovídajících. (vlastní zpracování).....	69
Obrázek 18 Maximální dosažené vzdělání. (vlastní zpracování)	69
Obrázek 19 Četnost pohybové aktivity. (vlastní zpracování).....	70
Obrázek 20 Vliv epidemiologické situace na četnost. (vlastní zpracování).....	70
Obrázek 21 Kde se dozvídáte o sportovních akcích? (vlastní zpracování)	71
Obrázek 22 Dotaz na existenci centrálního místa. (vlastní zpracování).....	71
Obrázek 23 Nabídka sportů. (vlastní zpracování)	72
Obrázek 24 Nabídka sportovních kroužků při ZŠ. (vlastní zpracování)	72
Obrázek 25 Kritéria pro rozdělování dotací. (vlastní zpracování).....	73
Obrázek 26 Centrální řízení jedním pracovníkem města. (vlastní zpracování).....	73
Obrázek 27 Preference směru cyklotrasy. (vlastní zpracování)	74
Obrázek 28 Preference druhu cyklotrasy. (vlastní zpracování).....	74
Obrázek 29 Výstavba nové haly. (vlastní zpracování)	75
Obrázek 30 Stav sportovišť. (vlastní zpracování).....	76

19 SEZNAM TABULEK

Tabulka 1 Alokace prostředků v dotačních programech kraje. (vlastní zpracování z dat (Zlínský kraj-web, 2021))	23
Tabulka 2 Bodovací tabulka (Vnitřní předpis č. VP-07-2020, 2020).....	25
Tabulka 3 Vývoj financování z dotačních programů S (vlastní zpracování z dat MCH)	26
Tabulka 4 Vývoj financování z dotačních programů Z (vlastní zpracování z dat MCH)	27
Tabulka 5 Věková struktura obyvatel dle pohlaví a věku (zdroj: MCH)	41
Tabulka 6 Vývoj počtu obyvatel (ČSU)	42
Tabulka 7 Pohyb obyvatel (ČSU).....	42
Tabulka 8 Čerpání dotací TJ (vlastní zpracování z dat MCH)	60
Tabulka 9 Čerpání dotací FK (vlastní zpracování z dat MCH)	61
Tabulka 10 Čerpání dotací Cykloport (vlastní zpracování z dat MCH)	62
Tabulka 11 Čerpání dotací JUNIOR (vlastní zpracování z dat MCH)	62
Tabulka 12 Čerpání dotací SEDMIKRÁSKA (vlastní zpracování z dat MCH)	63
Tabulka 13 Čerpání dotací Junák (vlastní zpracování z dat MCH)	64
Tabulka 14 Čerpání dotací Kamínek (vlastní zpracování z dat MCH).....	64
Tabulka 15 Čerpání dotací Pionýr (vlastní zpracování z dat MCH).....	65
Tabulka 16 Čerpání dotací „Přidej se k nám“ (vlastní zpracování z dat MCH).....	65

20 REFERENČNÍ SEZNAM

- Bartošíková, J., Zezulová, J., Olšina, M., & Paštiková, J. (2010). *Historie a současnost podnikání na Kroměřížsku a Holešovsku*. Žehušice: Městské knihy.
- Bendíková, E. (2014). *Lifestyle, physical and sports education and health benefits of physical activity*. Získáno 15. 3. 2021, z European researcher: http://www.erjournal.ru/journals_n/1393749142.pdf
- Colli, E. (9. 3. 2021). *EUROPEAN CYCLISTS' FEDERATION*. Získáno 23. 3. 2021, z Cycling in National COVID-19 Recovery Plans: Now Is the Time to Act: <https://ecf.com/news-and-events/news/cycling-national-covid-19-recovery-plans-now-time-act>
- Demetrovič, E., & et al. (1988). *Encyklopedie tělesné kultury p-ž*. Praha: Olympia.
- Gardiner, S., James, M., O'Leary, J., Welsch, R., Blackshaw, I., Boyes, S., & Caiger, A. (2005). *Sports law*. London: Cavendish Publishing.
- Hobza, V. (2014). *Aplikovaná ekonomie sportu*. Olomouc: Univerzita Palackého v Olomouci.
- Hobza, V., & Hodaň, B. (2010). *Financování tělesné kultury jako složky občanské společnosti*. Olomouc: Univerzita Palackého v Olomouci.
- Hobza, V., & Rektořík, J. (2006). *Základy ekonomie sportu*. Praha: Ekopress.
- Hodaň, B. (1997). *Úvod do teorie tělesné kultury* (2. opr. vyd.). Olomouc: Vydavatelství Univerzity Palackého.
- Hodaň, B. (2006). *Sociokulturní kinantropologie I: úvod do problematiky*. Brno: Masarykova univerzita.
- Hodaň, B. (2007). *Sociokulturní kinantropologie II: systémové pojetí tělesné kultury*. Olomouc: Univerzita Palackého v Olomouci.
- Jakubíková, D. (2005). *Strategický marketing*. Praha: Oeconomica.
- Kloboučková, S., Ondráčková, A., & Vaníček, J. (2016). *Financování sportu statutárními městy a kraji*. Získáno 12. 3. 2021, z Transparency international: <https://www.transparency.cz/wp-content/uploads/Publikace-Financov%C3%A1n%C3%AD-sportu-statut%C3%A1rn%C3%ADmi-m%C4%9Bsty-a-kraji.pdf>
- Komise evropských společností. (2007). *Bílá kniha o sportu*. Získáno 12. 3. 2021, z https://www.msmt.cz/uploads/soubory/TVS/2008/Bila_kniha_sport_cze.pdf

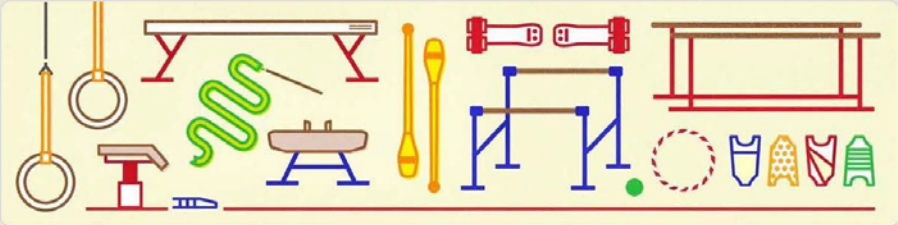
- KPMG ČR. (2012). *Koncepce financování sportu v České republice*. Získáno 12. 3. 2021, z https://www.olympic.cz/financovani/docs/koncepce_financovani_sportu_prezentace_v9a.pdf
- Kubíček, J. (2012). *Sport a právo*. Brno: Masarykova univerzita.
- MAS Jižní Haná. (2021). *MAS Jižní Haná*. Získáno 19. 3. 2021, z <http://www.masjiznihana.cz>
- Město Chropyně. (2016). *Plán rozvoje města Chropyně v letech 2016-2023*. Získáno 13. 3. 2021, z <https://www.muchropyne.cz/dynamicpages/records/show-file/435>
- Město Chropyně. (2018). *Strategický plán rozvoje sportu ve městě Chropyně na období 2018-2023*. Získáno 13. 3. 2021, z <https://www.muchropyne.cz/dynamicpages/records/show-file/436>
- MONITOR ZK. (2021). *MONITOR DOTACÍ*. Získáno 19. 3. 2021, z <https://app.powerbi.com/view?r=eyJrIjoiZjBiZTE4NmMtODc1OS00NzY4LWIwZmItYmIxNGM0YzgxNzg0IiwidCI6IjBhMjc4MWJiLWE4YjMtNDU0NC1hNDdlLTQyYzZhYjc3YzQ4NCIsImMiOiJh9>
- MŠMT. (2016). *Koncepce podpory sportu 2016-2025*. Získáno 13. 3. 2021, z <https://www.msmt.cz/sport-1/koncepce-podpory-sportu-2016-2025>
- MŠMT. (2016b). *Dotační neinvestiční programy státní podpory sportu pro spolky na období 2017 - 2019*. Získáno 13. 3. 2021, z https://www.msmt.cz/uploads/Programy_2017_2019_31_10_2016.pdf
- Neusar, A. (2015). *Work-life balance pro studenty vysokých škol*. Získáno 12. 3. 2021, z www.neusar.cz: https://www.researchgate.net/profile/Ales-Neusar/publication/277013978_Work-life_balance_pro_studenty_vysokych_skol/links/5566cf4108aeab77721cc2cc/Work-life-balance-pro-studenty-vysokych-skol.pdf
- Novotný, J. (2011). *Sport v ekonomice*. Praha: Wolters Kluwer Česká republika.
- NSA. (2020). *NSA zveřejnila novou výzvu na podporu sportovních svazů*. Získáno 13. 3. 2021, z https://agenturasport.cz/wp-content/uploads/2020/12/TZ_Vyzva-sportovni-svazy.pdf
- NSA. (2020b). *Dotační výzvy*. Získáno 13. 3. 2021, z <https://agenturasport.cz/dotace/>
- ObcePRO. (2021). *Program rozvoje obce*. Získáno 13. 3. 2021, z <https://www.obcepro.cz/>

- Počasí. (2021). *Počasí Chropyně*. Získáno 15. 2. 2021, z <http://pocasi-chropyne.cz>
- Rada Evropy. (1992). *Evropská charta sportu*. Získáno 12. 3. 2021, z <https://www.msmt.cz/file/38361>
- Sadyková, H., & Machalík, K. (2008). *Historie a současnost města Chropyně*. Chropyně: Město Chropyně.
- Stránky města Chropyně. (2021). *Stránky města Chropyně*. Získáno 13. 3. 2021, z www.muchropyne.cz
- Vnitřní předpis č. VP-07-2020. (2020). *Pravidla pro poskytování dotací z rozpočtu města Chropyně*. Získáno 13. 3. 2021, z <https://www.muchropyne.cz/dynamicpages/records/show-file/1678>
- Waelbroeck-Rocha, E., & al. (2011). *Study on the funding of grassroots sports in the EU*. Získáno 13. 3. 2021, z <https://op.europa.eu/en/publication-detail/-/publication/50e6357c-6e20-43fc-8cf7-b7ca073b197c#>
- Zákon. (2001). *Zákon č. 115/2001 o podpoře sportu*. Praha: Sbírka zákonů České republiky.
- Zlínský kraj. (2020). *Plán rozvoje sportu ve Zlínském kraji 2021-2030*. Získáno 13. 3. 2021, z <https://www.kr-zlinsky.cz/strategicke-a-koncepcni-dokumenty-cl-5117.html>
- Zlínský kraj-web. (2021). *Výzvy*. Získáno 13. 3. 2021, z <https://www.kr-zlinsky.cz/novinky-s-zivotnosti-arch-rok-12127.html?rok=2020&odeslat=zobraz>

21 PŘÍLOHY

21.1 Dotazník pro veřejnost

Anonymní dotazník sledující spokojenost občanů města s úrovní sportu... <https://docs.google.com/forms/d/e/1FAIpQLSet5-LnYQ5tp5i1H5Md..>



**Anonymní dotazník sledující
spokojenost občanů města s úrovní
sportu, sportovišť a obecně tělesné
kultury v Chropyni**



Vážení občané města Chropyně,
obracím se na Vás s prosbou o vyplnění dvaceti jednoduchých otázek. Jsou určeny pro
občany města Chropyně starší sedmi let a v rámci rodiny lze dotazník vyplnit opakovaně za
každého člena. Souhrnné výsledky budou představeny zástupcům města a dotčených
subjektů a využity pro mou diplomovou práci s názvem "Koncepce rozvoje sportu v
Chropyni".
Děkuji za Váš čas.
Tomáš Buksa - student Fakulty tělesné kultury v Olomouci

***Povinné pole**

1-Jste muž či žena? *

muž

žena



2-Váš věk? *

- 7-14 let
- 15-21 let
- 22-45 let
- 46-64 let
- 65 a více

3-Maximální dosažené vzdělání popř. aktuálně studované? *

- základní
- vyučen/Vyučena
- střední
- vysokoškolské

4 - Jak často se poslední rok věnujete nějaké pohybové aktivitě? *

- když nemusím, tak nesportuji
- sportuji, ale méně než 2 hodiny týdně
- sportuji 2-4 hodiny týdně
- sportuji 5-8 hodin týdně
- sportuji více než 8 hodin týdně



5 - Jak často jste se věnoval pohybové aktivitě než epidemiologická situace zavřela sportoviště? *

- méně
- stejně
- více

7 - Kde hledáte nebo se dozvídáte informace o sportovních akcích ve městě? (více možností) *

- internetové stránky města
- Zpravodaj města
- obecně na internetu např. facebook
- od kamarádů
- z jiných zdrojů
- jde to mimo mě

8 - Byla by pro Vás přínosná existence jednoho centrálního místa, kde najdete informace o všech sportovištích(kontakt na správce, provozní dobu, cílovou věkovou skupinu apod.) včetně pořádaných sportovních a volnočasových akcích? *

- určitě ano
- spíše ano
- spíše ne
- určitě ne
- nevím



9 - Pokud sportujete preferujete? *

- organizované sportovní aktivity (závody, kroužky, apod.)
- neorganizované sportovní aktivity (procházky, výlety, apod.)

10 - Je nabídka sportů ve městě dostatečná? *

- ano je
- ne není
- nevím

11 - Pokud Vám nějaký sport chybí, prosím uveďte který nebo které?

Vaše odpověď _____

12 - Je nabídka sportovních kroužků v místní základní škole dostatečná? *

- ano je
- ne není
- nevím

13 - Pokud Vám nějaký sportovní kroužek ve škole chybí, prosím uveďte který.
(Nepovinná otázka)

Vaše odpověď _____



14 - Která kritéria by měla být zohledněna při systematickém rozdělování dotací města na podporu sportu a volnočasových aktivit? *

	podstatné	méně důležité	nepodstatné
Počet členů	<input type="radio"/>	<input type="radio"/>	<input type="radio"/>
Počet členů mladších 18 let	<input type="radio"/>	<input type="radio"/>	<input type="radio"/>
Úroveň soutěží (okresní, krajské, celorepublikové)	<input type="radio"/>	<input type="radio"/>	<input type="radio"/>
Názor veřejnosti (anketa oblíbenosti)	<input type="radio"/>	<input type="radio"/>	<input type="radio"/>

15 - Zdá se Vám rozumné, aby financování, výstavbu a opravy městských sportovišť a koordinaci a propagaci sportovních a volnočasových aktivit ve městě měl na starosti jeden zaměstnanec městského úřadu? *

- ano
- ne
- nevím

16 - Uvítali byste propojení s okolními vesnicemi cyklostezkami? *

- ano prioritně směrem na Zářčív
- ano prioritně směrem na Kyselovice
- ano priotitně směrem na Skaštice
- ano prioritně dořešit trasu až do Kroměříže
- není potřeba

17 - Pokud by město chtělo investovat peníze do cyklotras? *

- preferujete nejkratší spojení
- preferujete nejbezpečnější trasu
- preferujete zážitkovou trasu přírodou
- nepodporuji výstavbu cyklotras

18 - Mělo by město investovat do výstavby víceúčelové haly, na jejíž výstavbu již má hotový projekt z minulosti? *

- ano
- ne
- nevím



19 - Zhodnoťte prosím subjektivně technický stav uvedených městských sportovišť? *



ve výborném

v dobrém

ve špatném

nedokáži



	technickém stavu	technickém stavu	technické stavu	posoudit nebo neznám
1-Fotbalový areál	<input type="radio"/>	<input type="radio"/>	<input type="radio"/>	<input type="radio"/>
2-Atletický ovál	<input type="radio"/>	<input type="radio"/>	<input type="radio"/>	<input type="radio"/>
3-Koupaliště	<input type="radio"/>	<input type="radio"/>	<input type="radio"/>	<input type="radio"/>
4-Víceúčelové hřiště v areálu koupaliště	<input type="radio"/>	<input type="radio"/>	<input type="radio"/>	<input type="radio"/>
5-Bývalý sokolský stadion u Zámeckého rybníka	<input type="radio"/>	<input type="radio"/>	<input type="radio"/>	<input type="radio"/>
6-Hřiště ve vnitrobloku sídliště	<input type="radio"/>	<input type="radio"/>	<input type="radio"/>	<input type="radio"/>
7-"Stará plocenka" ul. Tyršova	<input type="radio"/>	<input type="radio"/>	<input type="radio"/>	<input type="radio"/>
8-Tenisové kurty	<input type="radio"/>	<input type="radio"/>	<input type="radio"/>	<input type="radio"/>
9-Tělocvična TJ	<input type="radio"/>	<input type="radio"/>	<input type="radio"/>	<input type="radio"/>

20 - Děkuji za vyplnění dotazníku a nabízím možnost jednoho dotazu na vrcholné představitele města. Prosím o dotaz či postřeh z oblasti tělovýchovy a sportu. (Nepovinné)

Vaše odpověď

Odeslat

Strana 1 z 1

Nikdy přes Formuláře Google neposílejte hesla.



Obsah není vytvořen ani schválen Googlem. [Nahlásit zneužití](#) - [Smluvní podmínky služby](#) - [Zásady ochrany soukromí](#)



21.2 Dotazník a odpovědi vrcholných představitelů

Vypište veškeré silné stránky, které Vás napadnou při spojení sportu a volnočasových aktivit s Chropyní? (z oblastí jako např. infrastruktura, obsazenost a kvalita sportovišť, propagace, komunikace mezi subjekty, reprezentace, podpora obce - finanční, metodická, aj.)

Infrastruktura, aktivní lidé, vysoká kvalita sportovišť, široká nabídka sportovních i volnočasových aktivit, podpora ze strany města, angažovanost dobrovolných trenérů a vedoucích.

Aktivní a obětavý přístup vedoucích oddílů a klubů, poměrně rozsáhlá, pestrá, moderní a dostupná infrastruktura, podpora obce.

Obnovená infrastruktura, vše pohromadě, propagace vážne, aby bylo více diváků (plakáty, rozhlas), finanční podpora obce výborná, metodická podpora není.

Široká škála sportovních oddílů, úspěchy sportovců i družstev ve všech kategoriích, slušné zázemí sportovišť.

Kvalitní fotbalové hřiště, atletický ovál, umělka, hřiště pro házenou, tenis, koupaliště.

Sportoviště - fotbalový areál, házenkářský areál, koupaliště, tělocvičny atd.

Finanční podpora obce, dostupnost sportovních aktivit pro děti - fotbal, házená, gymnastika, příroda v okolí Chropyně, koupaliště, fotbalový stadion s běžeckou dráhou.

Většina sportovišť je v majetku města, které se podílelo v minulých letech na jeho velké revitalizaci a dnes je provozuje a zajišťuje jejich udržitelnost. Významně k tomu přispěl starosta Ing. Macháček, který tento projekt nastavil.

V posledních letech 2015-2021 se konečně rozběhla revitalizace a obnova dětských hřišť, která tady hodně pokulhávala.

Vypište veškeré slabé stránky, které Vás napadnou při spojení sportu a volnočasových aktivit s Chropyní? (z oblastí jako např. infrastruktura, obsazenost a kvalita sportovišť, propagace, komunikace mezi subjekty, reprezentace, podpora obce - finanční, metodická, aj.)

Neúcta k dobrovolnické práci druhých, nedostatek peněz, technický stav budovy tělocvičny TJ.

Nedostatek finančních prostředků a absence politické vůle na dobudování chybějící sportovní infrastruktury.

Nedostatečná sportovní hala. Podporuji výstavbu nové a stará at' je jen pro gymnastky. Komunikace mezi subjekty je minimální. Chybí člověk, který by řešil všechna sportoviště.

Kolize obsazenosti tělocvičen v zimním období, větší diskuze mezi oddíly a jejich prioritní definice požadavků vůči městu.

Špatné zázemí pro hřiště na házenou, tenis. Volnočasové hřiště ve vnitrobloku bez kvalitní údržby. Chybějící prostory pro vnitřní sporty - sportovní hala.

Komunikace mezi oddíly TJ, řevnivost mezi FK a TJ, špatná správa (vize) sportu.

Přetíženost tělocvičny TJ v období září - květen, omezené vnitřní prostory pro sportovní aktivity v období podzim, zima, jaro.

Současná reprezentace města je rozpolcená a v oblasti sportu nic nedělá.

Hřiště se vybuduje a pak se na něj třeba 15 let pořádně nesáhne, viz hřiště Mašinka u zdravotního střediska revitalizované loni a další na K. H. Máchy, 20 let asi, které by se mělo opravovat letos. Horší spolupráce se SMM v údržbě hřišť a prostor s veřejnou zelení (parků) = místa pro volnočasové aktivity, z plno činností se chtějí vyvléknout, a nebo to odfláknou, aby se neřeklo a bylo splněno.

Vyvolala současná epidemiologická situace u občanů nějaké změny ve vztahu ke sportu a volnočasovým aktivitám? (+ kladné, - záporné)

Vše je přerušeno, vše zastaveno, rozjezd bude náročný, lidé si odvykli sportovat, věnovat kus času sportu, hlavně u dětí se bojím, že se řada z nich už ke sportu nevrátí.

Naprosté omezení kolektivních aktivit.

Mám za to, že současná situace sportovně zaměřené občany nezkazila a že zájem o sportovní vyžití u nich jen vzrostl.

Hodně lidí chodí běhat na ovál i „umělkou“, ale jinak si lidé spíše odvykli. Zlepšit spolupráci se školou.

Ano, záporné je omezení pohybu i zakázané kolektivní hry i návštěvy sportovních utkání. Došlo k velkému omezení, zákaz sportovních aktivit se projeví nejspíš velkým úbytkem zájemců o aktivní pohyb.

Paradoxně kladné. Lidé chodí více na procházky. Díky omezeným možnostem a uzavřeným vnitřním prostorám lidé využívají možnosti aktivit v přírodě.

Je třeba lidem zpříjemnit okolí rybníka.

Asi je lidí všude méně a jsou spíš než na místech, kde by se mohli potkat s více lidmi, raději v přírodě a parcích na procházkách a tak.

Co se Vám (městu, spolku, jednotě, ale klidně i osobě) v poslední době povedlo (+) nebo nepovedlo (-) ve vztahu ke sportu a volnočasovým aktivitám?

+ Podpora online sportu a podobných aktivit.

- Moje osobní velmi slabá výdrž, bez kontaktu s ostatními mi to nedostačuje.

Nic, vše je umrtvené díky opatřením.

Městu Chropyni se daří dlouhodobě udržovat stávající infrastrukturu ve stavu, který je prostý významných nedostatků. Do větších investic se ale město nepouští.

Stabilizace fotbalového klubu finanční, sportovní.

Věnuji mu stále méně času.

V současném rozpočtu města na letošní rok není žádná investice do oprav stávajících sportovišť ani investice do budování nových.

+ Pravidelně sportovat. - necvičím u PC.

Díky improvizaci se mi podařilo udržet celoroční kontinuitu pohybu.

Nepovedlo se prosadit výstavbu sportovní haly. Průser do budoucna.

Myslím si, že se mi povedla loňská revitalizace hřiště Mašinka, teď už Loďka. Letos bych tam chtěla dodělat ještě nové oplocení.

Označili byste Chropyni jako sportovní či aktivní město? Proč?

Aktivní, aktivních lidí je tady dost, více uznat jejich práci, více si jich vážit, pokusit se je ohodnotit a bude to ještě lepší. Kdo sám nezkusil něco zorganizovat, bude jen nadávat, kdo to zkusil, ví, že to není vůbec snadné, a o to víc si práce všech musí přece vážit ano, velký výběr různých aktivit.

S ohledem na rozsáhlou a pestrou infrastrukturu sportovních a volnočasových aktivit lze město Chropyni označit bez nadsázky za sportovně aktivní místo a to dlouhodobě.

Ano, aktivní funkcionáři, mající zájem.

Ano, úspěchy v několika oblastech sportu, gymnastika, házená, karate cyklistika atp.
Nevím. Jsou kluby (gymnastika, fotbal, házená), které reprezentují město. Nemám však přehled o aktivním přístupu občanů k volnočasovému sportování - využití volně přístupných hřišť, cyklostezkových tras, apod.

Ano. Je zde široká škála využití.

Částečně ano, možná chybí sportovní akce pro zapojení širší veřejnosti

Rozmanitost sportu v Chropyni je historická, je potřeba rychleji reagovat na nové sporty a k nim přizpůsobovat investiční akce.

Ano, je tu plno spolků sportovních.

Co se Vám vybaví ve spojení Chropyně a cyklostezky? (problémy, priority, přínosy, zápory, atd.)

Chybí stezky do řady frekventovaných směrů, prioritou podle mne směr Kojetín - nebezpečný provoz, Zářičí má provoz malý, Kroměříž - zbývá jen kousek přes les a cyklisté jsou v Zahradách, kde je provoz minimální.

Chybějící spojení od Plešovce do Kroměříže, nebezpečné napojení na krajskou komunikaci u Plešovce, chybějící spojení s Kojetínem i směrem na Zářičí.

Rozhodně chybí propojení s Kroměříží a to v úseku Plešovec Kroměříž. Sněsela by se i cyklostezka do Zářičí a dále do Kyselovic ve směru na Přerov. Otázkou je trasování cyklostezek, zda podél krajských komunikací, nebo ve volné krajině. Na to panují, jako na vše, různé názory a převládají ty, které preferují cyklostezku u komunikací.

Pozemky jsou velký problém, dokončení úseku mezi Plešovcem a Kroměříží musí být prioritou.

Chybějící cyklostezka do Kroměříže. Chybějící cyklostezky přímo ve městě, odpočívadla s info tabulemi.

Problémy! Prakticky neexistují. Jedna spojuje pouze místní část Plešovec, nic víc.

Je zde pouze jeden úsek cyklostezky, který nenavazuje dál. Při vyjíždění z Chropyně musí cyklista využívat silniční komunikaci.

Nedokončená cyklostezka do KM, prioritou do konce roku.

Jezdí tady hodně cyklistů, ale bohužel hodně i na místech, kde by neměli (chodníky). Takže by se hodilo vybudovat pásy pro cyklisty po městě a v okolí, ale těžko říct, jestli by to bylo využito, je to takový místní folklór asi.

Zvolte alespoň 3 priority (od nejvyšší) z oblasti sportu a volnočasových aktivit, do kterých by mělo město investovat co nejdříve čas nebo peníze.

Hřišť je tady spousta ve srovnání s jinými městy, ale chtělo by to něco pro odrostlé pubertáky, aby nezavazeli na hřištích pro maloušky a nebo naopak se nenudili a nedělali "neplechu".

Tělocvična TJ, cyklostezky, modernizace koupaliště.

Vybudování sportovní haly s nezbytným zázemím zejména pro potřeby oddílů házené. Dále je to rekonstrukce budovy č. p. 40 na náměstí Svobody - Středisko volnočasových aktivit a vybudování nové budovy pro volnočasové aktivity v Plešovci.

Sportovní hala nová, volnočasový prostor pro lidi – minigolf, outdoorové hřiště - parkour, workout a sezónní zimní kluziště.

Zázemí pro hřiště na házenou (tenis), novou sportovní halu, opravy stávajících volně přístupných sportovišť.

Cyklostezky, sjednocení řízení (koncepti) sportu, personální zabezpečení.

Rozšíření cyklostezek, zlepšení a navýšení kapacity vnitřních prostor, zatraktivnění pobytu v přírodě - obnovení a rozšíření naučných a turistických stezek a cest kolem Zámeckého rybníka.

Obnovit všechna dětská hřiště, ať je aspoň vše v novém, víceúčelové sportoviště, venkovní posilovna.

Ještě nebylo něco podstatného ve vztahu ke sportu a volnočasovým aktivitám zmíněno?

Smysluplné trávení volného času dětí, to není zodpovědnost města, ale v první řadě rodičů, ti, kteří naučili děti chodit do kroužků a oddílů a také je naučili u aktivit vydržet, když se jim zrovna nechce, ti problémy s dětmi v pubertě nebudou mít až tak velké, pokud vůbec nějaké. Pro smysluplné trávení volného času svých tří dětí jsem tady vždycky možnosti našla, kdo chce, ten najde, kdo se pořád jen vymlouvá, ten bude hledat výmluvy pořád dál a dál. Chudák dítě takových rodičů.

Nutnost stále finanční podpory města do sportu a sportovišť ideálně s rostoucí tendencí. Odměny trenérům a vedoucím. Prakticky nejsou nijak hodnoceni a to je v této době nemyslitelné.

Důležitá je i podpora lidí, kteří se ve svém volném čase věnují vedení, trénování sportovních aktivit ve městě.

Venkovní zimní stadion. Investice za 30 milionů (dotace 20 milionů, spoluúčast 10 milionů). Jednoduché řešení.

21.3 Seznam sportovišť

Tělocvična Základní školy Júlia Fučíka

Lokalita:						
ulice Júlia Fučíka						
GPS:	N	49,36391	E	17,36637		
Spádová oblast:						
celá Chropyně						
Demografická situace spádové oblasti:						
1–4roky	6–10let	10–14let	15–19let	20–29let	30–39let	40–100let
197	226	267	240	510	639	2831
Cílová skupina:						
1–4roky	6–10let	10–14let	15–19let	20–29let	30–39let	40–100let
Poslední známá investice						
Rok:	2010	Částka:	2 243 000,-Kč			
Dostupnost:						
v rámci hodin ZŠ						
Vybavenost:						
šatny, sprchy a veškeré pomůcky pro hodiny školní tělesné výchovy						
Poslední revize:						
Rok:		Stav:				
Vlastník:	Město	Kontakt na správce:	573 355 140			
WWW prezentace			www.zschropyne.cz			



Tělocvična Základní školy Komenského

Lokalita:						
Komenského 335						
GPS:	N	49,35705	E	17,36642		
Spádová oblast:						
celá Chropyně						
Demografická situace spádové oblasti:						
1-4roky	5-10let	11-14let	15-19let	20-29let	30-39let	40-100let
193	282	215	240	510	639	2831
Cílová skupina:						
1-4roky	5-10let	11-14let	15-19let	20-29let	30-39let	40-100let
Poslední známá investice						
Rok:			Částka:			
Dostupnost:						
v době výuky ZŠ						
Vybavenost:						
šatny, sprchy a veškeré pomůcky pro hodiny školní tělesné výchovy						
Poslední revize:						
Rok:			Stav:			
Vlastník:	Město	Kontakt na správce:	573 355 140			
WWW prezentace			www.zschropvne.cz			



Dětské hřiště „U Školy“ pro větší

Lokalita:						
Základní škola Júlia Fučíka - Fitness						
GPS:	N	49,36381	E	17,36551		
Spádová oblast:						
ulice Júlia Fučíka, ulice Moravská, Hanácké náměstí						
Demografická situace spádové oblasti:						
1-4roky	5-9let	10-14let	15-19let	20-29let	30-39let	40-100let
52	66	79	60	131	155	757
Cílová skupina:						
1-4roky	5-9let	10-14let	15-19let	20-29let	30-39let	40-100let
Poslední známá investice						
Rok:		Částka:				
Dostupnost:						
Celoročně volně přístupné						
Vybavenost:						
Procvičování chůze, šlapadla, eliptical						
Poslední revize:						
Rok:	2020	Stav:	Bez závad			
Vlastník:	Město	Kontakt na správce:	602 618 002			
WWW prezentace						



Dětské hřiště u Mateřské školy Tyršova

Lokalita:						
Mateřská škola Tyršova						
GPS:	N	49,36166	E	17,36495		
Spádová oblast:						
celá Chropyně						
Demografická situace spádové oblasti:						
1-6roky	7-9let	10-14let	15-19let	20-29let	30-39let	40-100let
299	127	264	240	510	639	2831
Cílová skupina:						
1-6roky	7-9let	10-14let	15-19let	20-29let	30-39let	40-100let
Poslední známá investice						
Rok:	2019	Částka:	????			
Dostupnost:						
Pouze pro potřeby mateřské školy						
Vybavenost:						
Altán, Skluzavka, Lanová sestava, lanová pyramida, kmenové lavičky, pískoviště domek truhla, vrbové chýše						
Poslední revize:						
Rok:	2019	Stav:				
Vlastník:	Město	Kontakt na správce:				
WWW prezentace			www.mschropyne.cz			



Dětské hřiště „U Školy“

Lokalita:						
Základní škola Júlia Fučíka						
GPS:	N	49,36404	E	17,36527		
Spádová oblast:						
Júlia Fučíka, Moravská, Hanácké náměstí						
Demografická situace spádové oblasti:						
1-4roky	5-9let	10-14let	15-19let	20-29let	30-39let	40-100let
52	66	79	60	131	155	757
Cílová skupina:						
1-4roky	5-9let	10-14let	15-19let	20-29let	30-39let	40-100let
Poslední známá investice						
Rok:		Částka:				
Dostupnost:						
Celoročně volně přístupné						
Vybavenost:						
Trampolíny, houpačka hnízdo, lanová prolézačka, pružinové houpadlo pes, kolotoč, hrazdy, bradla						
Poslední revize:						
Rok:	2020	Stav:	Bez závad			
Vlastník:	Město	Kontakt na správce:	602 618 002			
WWW prezentace						



Dětské hřiště v místní části Hrad

Lokalita:						
místní část Hrad						
GPS:	N	49,35522	E	17,37344		
Spádová oblast:						
místní část Hrad, Františkov, Skaštická						
Demografická situace spádové oblasti:						
1-4roky	5-9let	10-14let	15-19let	20-29let	30-39let	40-100let
7	13	18	18	28	32	184
Cílová skupina:						
1-4roky	5-9let	10-14let	15-19let	20-29let	30-39let	40-100let
Poslední známá investice						
Rok:	2020	Částka:				
Dostupnost:						
Celoročně volně přístupné						
Vybavenost:						
Vahadlová houpačka, lanová sestava, sestava se šplhací stěnou, lanová pyramida, houpadlo koník, houpadlo čtyřlístek, fitness prvek - veslovací						
Poslední revize:						
Rok:	2020	Stav:	Bez závad			
Vlastník:	Město	Kontakt na správce:	602 618 002			
WWW prezentace						



Dětské hřiště u supermarketu Albert

Lokalita:						
ulice Moravská Chropyně u supermarketu Albert						
GPS:	N	49,3653	E	17,36392		
Spádová oblast:						
ulice Júlia Fučíka						
Demografická situace spádové oblasti:						
1-4roky	5-9let	10-14let	15-19let	20-29let	30-39let	40-100let
13	18	11	9	33	33	204
Cílová skupina:						
1-4roky	5-9let	10-14let	15-19let	20-29let	30-39let	40-100let
Poslední známá investice						
Rok:		Částka:	Dětské hřiště u supermarketu Albert			
Dostupnost:						
Celoročně volně přístupné						
Vybavenost:						
Lanová pyramida, pružinové houpadlo pes, pružinové houpadlo slon						
Poslední revize:						
Rok:	2020	Stav:	Bez závad			
Vlastník:	Město	Kontakt na správce:	602 618 002			
WWW prezentace						



Dětské hřiště na ulici Karla Hynka Máchy

Lokalita:						
ulice Karla Hynka Máchy Chropyně						
GPS:	N	49,36744	E	17,35978		
Spádová oblast:						
ulice Karla Hynka Máchy, ulice Řadová						
Demografická situace spádové oblasti:						
1-4roky	5-9let	10-14let	15-19let	20-29let	30-39let	40-100let
5	8	5	8	14	10	86
Cílová skupina:						
1-4roky	5-9let	10-14let	15-19let	20-29let	30-39let	40-100let
Poslední známá investice						
Rok:		Částka:				
Dostupnost:						
Celoročně volně přístupné						
Vybavenost:						
Věž se skluzavkou a šplhací stěnou, betonový stůl na tenis,						
Poslední revize:						
Rok:	2020	Stav:	Závažné závady			
Vlastník:	Město	Kontakt na správce:	602 618 002			
WWW prezentace						



Dětské hřiště na koupališti

Lokalita:						
městske koupaliště						
GPS:	N	49,36252	E	17,36952		
Spádová oblast:						
celá Chropyně						
Demografická situace spádové oblasti:						
1-4roky	5-9let	10-14let	15-19let	20-29let	30-39let	40-100let
193	233	264	240	510	639	2831
Cílová skupina:						
1-4roky	5-9let	10-14let	15-19let	20-29let	30-39let	40-100let
Poslední známá investice						
Rok:	2020	Částka:	140 00Kč			
Dostupnost:						
letní měsíce v době provozu koupaliště						
Vybavenost:						
kolotoč, lanová průleška, houpací kruh, záchytná stěna						
Poslední revize:						
Rok:	2020	Stav:	nové			
Vlastník:	Město	Kontakt na správce:	602 618 002			
WWW prezentace						



Dětské hřiště Moravská – loď

Lokalita:						
ulice Moravská Chropyně - loď						
GPS:	N	49,36219	E	17,36664		
Spádová oblast:						
ulice Moravská						
Demografická situace spádové oblasti:						
1-4roky	5-9let	10-14let	15-19let	20-29let	30-39let	40-100let
39	48	68	51	98	122	553
Cílová skupina:						
1-4roky	5-9let	10-14let	15-19let	20-29let	30-39let	40-100let
Poslední známá investice						
Rok:	2020	Částka:	363 000,- Kč			
Dostupnost:						
Celoročně volně přístupné						
Vybavenost:						
Lanový kolotoč, pružinová kolébačka delfín, pružinová kolébačka koník, sestava loď, houpačka řetězová, pískoviště						
Poslední revize:						
Rok:	2020	Stav:	Bez závad			
Vlastník:	Město	Kontakt na správce:	602 618 002			
WWW prezentace						



Dětské hřiště Moravská I

Lokalita:						
ulice Moravská Chropyně						
GPS:	N	49,36256	E	17,36621		
Spádová oblast:						
ulice Moravská						
Demografická situace spádové oblasti:						
1-4roky	5-9let	10-14let	15-19let	20-29let	30-39let	40-100let
39	48	68	51	98	122	553
Cílová skupina:						
1-4roky	5-9let	10-14let	15-19let	20-29let	30-39let	40-100let
Poslední známá investice						
Rok:	2015	Částka:	256000,-Kč			
Dostupnost:						
Celoročně volně přístupné						
Vybavenost:						
Vahadlová dvojhupačka, pískoviště, ocelová průlezka						
Poslední revize:						
Rok:	2018	Stav:	Bez závad			
Vlastník:	Město	Kontakt na správce:	608926587			
WWW prezentace						



Dětské hřiště Moravská II

Lokalita:						
ulice Moravská Chropyně						
GPS:	N	49,36299	E	17,3644		
Spádová oblast:						
ulice Moravská, ulice Tyršova						
Demografická situace spádové oblasti:						
1-4roky	5-9let	10-14let	15-19let	20-29let	30-39let	40-100let
48	62	89	70	127	177	748
Cílová skupina:						
1-4roky	5-9let	10-14let	15-19let	20-29let	30-39let	40-100let
Poslední známá investice						
Rok:		Částka:				
Dostupnost:						
Celoročně volně přístupné						
Vybavenost:						
Dvě pružinové houpačky, pískoviště						
Poslední revize:						
Rok:	2019	Stav:	Bez závad			
Vlastník:	Město	Kontakt na správce:	608926587			
WWW prezentace						



Dětské hřiště a sportoviště Plešovec

Lokalita:						
místní část Plešovec						
GPS:	N	49,33731	E	17,38186		
Spádová oblast:						
místní část Plešovec						
Demografická situace spádové oblasti:						
1-4roky	5-9let	10-14let	15-19let	20-29let	30-39let	40-100let
14	10	10	8	32	29	126
Cílová skupina:						
1-4roky	5-9let	10-14let	15-19let	20-29let	30-39let	40-100let
Poslední známá investice						
Rok:	2016	Částka:				
Dostupnost:						
Celoročně volně přístupné						
Vybavenost:						
Lanová sestava s hnízdem, kolotoč, pískoviště, pružinová kolébačka, betonová plocha						
Poslední revize:						
Rok:	2020	Stav:	Bez závad			
Vlastník:	Město	Kontakt na správce:	602 618 002			
WWW prezentace						



Dětské hřiště „Elá hop“

Lokalita:						
sídlíště Moravská a Nádražní						
GPS:	N	49,36367	E	17,36308		
Spádová oblast:						
ulice Nádražní a ulice Moravská						
Demografická situace spádové oblasti:						
1–4roky	5–9let	10–14let	15–19let	20–29let	30–39let	40–100let
66	72	97	87	159	213	882
Cílová skupina:						
1–4roky	5–9let	10–14let	15–19let	20–29let	30–39let	40–100let
Poslední známá investice						
Rok:	2016		Částka:			
Dostupnost:						
celoročně volně dostupné						
Vybavenost:						
Prolézačka se sítěmi, balanční lávka, pružinová kolébačka koník, kolotoč sestava se skluzavkou, houpačka s hnízdem, hrazdy						
Poslední revize:						
Rok:	2020		Stav:	Bez závad		
Vlastník:	Město		Kontakt na správce:	602 618 002		
WWW prezentace						



Tělocvična Tělovýchovné jednoty Chropyně, z. s.

Lokalita:						
Hanácké náměstí 552						
GPS:	N	49,3633	E	17,3664		
Spádová oblast:						
celá Chropyně						
Demografická situace spádové oblasti:						
1-4roky	5-9let	10-14let	15-19let	20-29let	30-39let	40-100let
193	233	264	240	510	639	2831
Cílová skupina:						
1-4roky	5-9let	10-14let	15-19let	20-29let	30-39let	40-100let
Poslední známá investice						
Rok:	2017	Částka:				
Dostupnost:						
celoročně po dohodě se správcem						
Vybavenost:						
vybavení ve vlastnictví jednotlivých oddílů, k dispozici kompletní zázemí pro pořádání sportovních akcí						
Poslední revize:						
Rok:	2020	Stav:	Bez závad			
Vlastník:	Tělovýchovná jednotka	Kontakt na správce:	573 355 139			
WWW prezentace						



Fotbalové hřiště s travnatým povrchem

Lokalita:						
Hanácké náměstí						
GPS:	N	49,36382	E	17,36797		
Spádová oblast:						
celá Chropyně						
Demografická situace spádové oblasti:						
1-4roky	5-9let	10-14let	15-19let	20-29let	30-39let	40-100let
193	233	264	240	510	639	2831
Cílová skupina:						
1-4roky	5-9let	10-14let	15-19let	20-29let	30-39let	40-100let
Poslední známá investice						
Rok:	2019	Částka:	5 000 000,- Kč			
Dostupnost:						
celoročně po dohodě se správcem						
Vybavenost:						
travnatá plocha, branky pevně ukotvené a přenosné, ochranné sítě za branami, tribuna, sportovní a hygienické zázemí, 4ks osvětlení						
Poslední revize:						
Rok:	2020	Stav:	Bez závad			
Vlastník:	Město	Kontakt na správce:	602 569 747			
WWW prezentace			www.fkchropyne.cz			



Fotbalové hřiště s umělou trávou

Lokalita:						
Hanácké náměstí						
GPS:	N	49,36497	E	17,36705		
Spádová oblast:						
celá Chropyně						
Demografická situace spádové oblasti:						
1-4roky	5-9let	10-14let	15-19let	20-29let	30-39let	40-100let
193	233	264	240	510	639	2831
Cílová skupina:						
1-4roky	5-9let	10-14let	15-19let	20-29let	30-39let	40-100let
Poslední známá investice						
Rok:	2009	Částka:				
Dostupnost:						
Celoročně po dohodě se správcem						
Vybavenost:						
Dvě pevně ukotvené branky, tribuna, přenosné branky						
Poslední revize:						
Rok:		Stav:				
Vlastník:	Město	Kontakt na správce:	602 569 747			
WWW prezentace			www.fkchropyne.cz			



Městské koupaliště

Lokalita:							
Hanácké náměstí							
GPS:	N	49,36244	E	17,36854			
Spádová oblast:							
celá Chropyně							
Demografická situace spádové oblasti:							
1-4roky	5-9let	10-14let	15-19let	20-29let	30-39let	40-100let	
193	233	264	240	510	639	2831	
Cílová skupina:							
1-4roky	5-9let	10-14let	15-19let	20-29let	30-39let	40-100let	
Poslední známá investice							
Rok:	2016	Částka:					
Dostupnost:							
letní měsíce							
Vybavenost:							
tobogán, lezecká stěna, masážní lavice, divoká řeka, brouzdaliště, malý bazén se skluzavkou, velký bazén, hřiště na plážový volejbal							
Poslední revize:							
Rok:	2020	Stav:	Bez závad				
Vlastník:	Město	Kontakt na správce:	725 663 597				
WWW prezentace							



Oplocené hřiště ve vnitrobloku sídliště

Lokalita:						
sídlíště Moravská a Nádražní						
GPS:	N	49,36415	E	17,36303		
Spádová oblast:						
ulice Nádražní a ulice Moravská						
Demografická situace spádové oblasti:						
1-4roky	5-9let	10-14let	15-19let	20-29let	30-39let	40-100let
66	72	97	87	159	213	882
Cílová skupina:						
1-4roky	5-9let	10-14let	15-19let	20-29let	30-39let	40-100let
Poslední známá investice						
Rok:		Částka:				
Dostupnost:						
celoročně po dohodě se správcem						
Vybavenost:						
oplocené hřiště s tartanovým povrchem, opatřené sítěmi, fotbalovými brankami a basketbalovými koši						
Poslední revize:						
Rok:		Stav:				
Vlastník:	Město	Kontakt na správce:	602 618 002			
WWW prezentace						



Bývalé hřiště gumárenského učiliště „Stará oplocenka“

Lokalita:						
ulice Tyršova						
GPS:	N	49,36291	E	17,36323		
Spádová oblast:						
ulice Tyršova, ulice Nádražní, ulice Moravská						
Demografická situace spádové oblasti:						
1-4roky	5-9let	10-14let	15-19let	20-29let	30-39let	40-100let
75	86	118	106	188	268	1077
Cílová skupina:						
1-4roky	5-9let	10-14let	15-19let	20-29let	30-39let	40-100let
Poslední známá investice						
Rok:		Částka:				
Dostupnost:						
celoročně						
Vybavenost:						
oplocené asfaltové hřiště s jedním basketbalovým košem a dvěma fotbalovými brankami						
Poslední revize:						
Rok:		Stav:				
Vlastník:	Město	Kontakt na správce:	602 618 002			
WWW prezentace						



Sokolský stadion

Lokalita:						
Komenského ulice u rybníka						
GPS:	N	49,35618	E	17,36671		
Spádová oblast:						
ulice Komenská, Mrlínek						
Demografická situace spádové oblasti:						
1-4roky	5-9let	10-14let	15-19let	20-29let	30-39let	40-100let
2	2	2	4	10	7	17
Cílová skupina:						
1-4roky	5-9let	10-14let	15-19let	20-29let	30-39let	40-100let
Poslední známá investice						
Rok:		Částka:				
Dostupnost:						
celoročně						
Vybavenost:						
doskočiště, asfaltové dráhy 5*60metrů, víceúčelové asfaltové hřiště						
Poslední revize:						
Rok:		Stav:				
Vlastník:	Město	Kontakt na správce:	602 618 002			
WWW prezentace						



Atletický ovál a doskočiště

Lokalita:						
Hanácké náměstí						
GPS:	N	49,36437	E	17,36778		
Spádová oblast:						
celá Chropyně						
Demografická situace spádové oblasti:						
1-4roky	5-9let	10-14let	15-19let	20-29let	30-39let	40-100let
193	233	264	240	510	639	2831
Cílová skupina:						
1-4roky	5-9let	10-14let	15-19let	20-29let	30-39let	40-100let
Poslední známá investice						
Rok:	2009	Částka:				
Dostupnost:						
celoročně po domluvě se správcem						
Vybavenost:						
pět atletických drah, dvě doskočiště						
Poslední revize:						
Rok:	2019	Stav:	Bez závad			
Vlastník:	Město	Kontakt na správce:	602 618 002			
WWW prezentace						



Tenisové kurty

Lokalita:						
Hanácké náměstí						
GPS:	N	49,36381	E	17,36922		
Spádová oblast:						
celá Chropyně						
Demografická situace spádové oblasti:						
1-4roky	5-9let	10-14let	15-19let	20-29let	30-39let	40-100let
193	233	264	240	510	639	2831
Cílová skupina:						
1-4roky	5-9let	10-14let	15-19let	20-29let	30-39let	40-100let
Poslední známá investice						
Rok:		Částka:				
Dostupnost:						
po dohodě se správcem						
Vybavenost:						
4 kurty, včetně stojanů a sítí						
Poslední revize:						
Rok:	2019	Stav:	Bez závad			
Vlastník:	Město	Kontakt na správce:	602 618 002			
WWW prezentace						



Víceúčelové hřiště

Lokalita:						
Hanácké náměstí						
GPS:	N	49,36298	E	17,36976		
Spádová oblast:						
celá Chropyně						
Demografická situace spádové oblasti:						
1-4roky	5-9let	10-14let	15-19let	20-29let	30-39let	40-100let
193	233	264	240	510	639	2831
Cílová skupina:						
1-4roky	5-9let	10-14let	15-19let	20-29let	30-39let	40-100let
Poslední známá investice						
Rok:	2009	Částka:				
Dostupnost:						
celoročně po dohodě se správcem						
Vybavenost:						
umělý povrch, branky						
Poslední revize:						
Rok:		Stav:				
Vlastník:	Město	Kontakt na správce:	602 618 002			
WWW prezentace			www.nhchropvne.cz			

