

UNIVERZITA PALACKÉHO V OLOMOUCI, Přírodovědecká fakulta, Katedra geografie

# Inventarizace emisních zdrojů REZZO 2 Olomouc, rok 2009

Příloha 6 (volná) k bakalářské práci

Látera Martin (2011): Inventarizace emisních zdrojů REZZO 2 v Olomouci



# Prostorové rozložení zdrojů REZZO 2 na území města Olomouce v roce 2009

Po kliknutí na značku zdroje přejdete na kartu zdroje





**02232/1****AGIP Česká republika, s.r.o. - ČS PHM Olomouc-Holická**

ČS Benzin

*Ulice č.p./č.o.:*

Holická 1149/22

*Zem. šířka:*

49 35'04,3" s. š.

*Městská část:***Hodolany***Zem. délka:*

17 19'10,4" v. d.

*Obec:*

Olomouc

*Nadm.výška:*

211 m

*Poznámka:*

-

*Typ zdroje:***čerpací stanice***Kotelna:*

ne



Zpět na mapu zdrojů

Další zdroj v lokalitě

**02232/1****AGIP Česká republika, s.r.o. - ČS PHM Olomouc-Holická**

ČS Nafta

*Ulice č.p./č.o.:*

Holická 1149/22

*Zem. šířka:*

49 35'04,3" s. š.

*Městská část:***Hodolany***Zem. délka:*

17 19'10,4" v. d.

*Obec:*

Olomouc

*Nadm. výška:*

211 m

*Poznámka:*

-

*Typ zdroje:***čerpací stanice***Kotelna:*

ne



Zpět na mapu zdrojů

Předchozí zdroj v lokalitě

Další zdroj v lokalitě



**02232/1****AGIP Česká republika, s.r.o. - ČS PHM Olomouc-Holická**

ČS Lpg

*Ulice č.p./č.o.:*

Holická 1149/22

*Zem. šířka:*

49 35'04,5" s. š.

*Městská část:***Hodolany***Zem. délka:*

17 19'09,8" v. d.

*Obec:*

Olomouc

*Nadm. výška:*

211 m

*Poznámka:*

-

*Typ zdroje:***čerpací stanice***Kotelna:*

ne



Zpět na mapu zdrojů

Předchozí zdroj v lokalitě

**02282/1****AGRA Chválkovice spol. s r.o. - ČS PHM Olomouc-Chválkovice**

ČS PHM - vnitropodniková

*Ulice č.p./č.o.:*

Chválkovice 580/-

*Zem. šířka:*

49 36'45,0" s. š.

*Městská část:***Chválkovice***Zem. délka:*

17 17'43,5" v. d.

*Obec:*

Olomouc

*Nadm. výška:*

218 m

*Poznámka:*

-

*Typ zdroje:***čerpací stanice***Kotelna:*

ne

[Zpět na mapu zdrojů](#)



**02532/1****AGS, a.s. - ČS PHM Olomouc-Pavelkova**

ČS PHM Benzin

*Ulice č.p./č.o.:*

Pavelkova 2/2

*Zem. šířka:*

49 35'41,8" s. š.

*Městská část:***Hodolany***Zem. délka:*

17 18'00,9" v. d.

*Obec:*

Olomouc

*Nadm. výška:*

219 m

*Poznámka:*

-

*Typ zdroje:***čerpací stanice***Kotelna:*

ne



Zpět na mapu zdrojů

Další zdroj v lokalitě

**02532/1****AGS, a.s. - ČS PHM Olomouc-Pavelkova**

ČS PHM Nafta

*Ulice č.p./č.o.:*

Pavelkova 2/2

*Zem. šířka:*

49 35'41,8" s. š.

*Městská část:***Hodolany***Zem. délka:*

17 18'00,9" v. d.

*Obec:*

Olomouc

*Nadm. výška:*

219 m

*Poznámka:*

-

*Typ zdroje:***čerpací stanice***Kotelna:*

ne



Zpět na mapu zdrojů

Předchozí zdroj v lokalitě



**03792/2****AHOLD Czech Republic, a.s. - Olomouc-Dolní Novosadská**

kotelna II-administrativa

*Ulice č.p./č.o.:*

Dolní Novosadská 103/-

*Zem. šířka:*

49 33'48,6" s. š.

*Městská část:***Nemilany***Zem. délka:*

17 15'38,8" v. d.

*Obec:*

Olomouc

*Nadm. výška:*

208 m

*Poznámka:*

-

*Typ zdroje:***výroba tepla***Kotelna:*

ano (palivo plyn; instalovaný výkon v roce 2007 0,255 MW)



Zpět na mapu zdrojů

Další zdroj v lokalitě

**03792/4****AHOLD Czech Republic, a.s. - Olomouc-Dolní Novosadská**

kotelna IV-chlazený sklad

*Ulice č.p./č.o.:*

Dolní Novosadská 103/-

*Zem. šířka:*

49 33'45,0" s. š.

*Městská část:***Nemilany***Zem. délka:*

17 15'29,7" v. d.

*Obec:*

Olomouc

*Nadm. výška:*

208 m

*Poznámka:*

podle seznamu zbylé, ale „nenalezené“ kotelny: kotelna I-sklad – 0,648 MW, kotelna III-jednotky - 0,55 MW

*Typ zdroje:***výroba tepla***Kotelna:*

ano (palivo plyn; instalovaný výkon v roce 2007 0,54 MW)



Zpět na mapu zdrojů

Předchozí zdroj v lokalitě

Další zdroj v lokalitě



**03792/5****AHOLD Czech Republic, a.s. - Olomouc-Dolní Novosadská**

kotelna V-suchý sklad

*Ulice č.p./č.o.:*

Dolní Novosadská 103/-

*Zem. šířka:*

49 33'51,4" s. š.

*Městská část:***Nemilany***Zem. délka:*

17 15'33,2" v. d.

*Obec:*

Olomouc

*Nadm. výška:*

208 m

*Poznámka:*

-

*Typ zdroje:***výroba tepla***Kotelna:*

ano (palivo plyn; instalovaný výkon v roce 2007 1,45 MW)



Zpět na mapu zdrojů

Předchozí zdroj v lokalitě

**02502/1****ALBEVA MORAVA s.r.o. - ČS PHM Olomouc**

ČS PHM Benzin

*Ulice č.p./č.o.:*

Šlechtitelů 892/4a

*Zem. šířka:*

49 34'46,0" s. š.

*Městská část:***Holice***Zem. délka:*

17 16'43,1" v. d.

*Obec:*

Olomouc

*Nadm. výška:*

211 m

*Poznámka:*

-

*Typ zdroje:***čerpací stanice***Kotelna:*

ne



Zpět na mapu zdrojů

Další zdroj v lokalitě



**02502/1****ALBEVA MORAVA s.r.o. - ČS PHM Olomouc**

ČS PHM Nafta

*Ulice č.p./č.o.:*

Šlechtitelů 892/4a

*Zem. šířka:*

49 34'46,0" s. š.

*Městská část:***Holice***Zem. délka:*

17 16'43,1" v. d.

*Obec:*

Olomouc

*Nadm. výška:*

211 m

*Poznámka:*

-

*Typ zdroje:***čerpací stanice***Kotelna:*

ne



Zpět na mapu zdrojů

Předchozí zdroj v lokalitě

**03492/1****Arcibiskupství Olomoucké - kotelna Biskupské nám.**

kotelna budovy kurie

*Ulice č.p./č.o.:*

Biskupské nám. 841/2

*Zem. šířka:*

49 35'46,6" s. š.

*Městská část:***Olomouc - město***Zem. délka:*

17 15'36,1" v. d.

*Obec:*

Olomouc

*Nadm. výška:*

230 m

*Poznámka:*

-

*Typ zdroje:***výroba tepla***Kotelna:*

ano (palivo plyn; instalovaný výkon v roce 2007 0,205 MW)

[Zpět na mapu zdrojů](#)



**03482/1****Arcibiskupství Olomoucké - kotelna Wurmova**

kotelna Arcibiskupský palác

*Ulice č.p./č.o.:*

Wurmova 562/9

*Zem. šířka:*

49 35'44,5" s. š.

*Městská část:***Olomouc-město***Zem. délka:*

17 15'38,9" v. d.

*Obec:*

Olomouc

*Nadm. výška:*

232 m

*Poznámka:*

-

*Typ zdroje:***výroba tepla***Kotelna:*

ano (palivo plyn; instalovaný výkon v roce 2007 0,3 MW)

 Zpět na mapu zdrojů

**07952/1****AUTO Hlaváček a.s. - autolakovna**

autolakovna

*Ulice č.p./č.o.:*

Přerovská 669/-

*Zem. šířka:*

49 34'28,4" s. š.

*Městská část:***Holice***Zem. délka:*

17 17'57,1" v. d.

*Obec:*

Olomouc

*Nadm. výška:*

219 m

*Poznámka:*

vstup nepovolen; 2 zdroje: autolakovna - hořáky a lakování

*Typ zdroje:***lakovny***Kotelna:*

ne (palivo plyn; instalovaný výkon v roce 2007 0,492 MW)





**02582/1****AŽD Praha s.r.o. - Olomouc-Jiráskova**

technologie zpracování dřeva

*Ulice č.p./č.o.:*

Jiráskova 948/5

*Zem. šířka:*

49 35'27,0" s. š.

*Městská část:***Hodolany***Zem. délka:*

17 16'54,6" v. d.

*Obec:*

Olomouc

*Nadm. výška:*

214 m

*Poznámka:*

-

*Typ zdroje:***stolárny***Kotelna:*

ne

 Zpět na mapu zdrojů

**02562/1****AŽD Praha s.r.o. - Olomouc-Roháče z Dubé**

lakovny

*Ulice č.p./č.o.:*

Roháče z Dubé 113/6

*Zem. šířka:*

49 36'06,3" s. š.

*Městská část:***Bělidla***Zem. délka:*

17 16'48,0" v. d.

*Obec:*

Olomouc

*Nadm. výška:*

215 m

*Poznámka:*

strojní lakovna (zem. šířka: 49°36'08,2''; zem. délka: 17°16'50,7'')

*Typ zdroje:***lakovny***Kotelna:*

ne



Ruční lakovna



Strojní lakovna



Zpět na mapu zdrojů

Další zdroj v lokalitě



**02562/2****AŽD Praha s.r.o. - Olomouc-Roháče z Dubé**

stolárna

*Ulice č.p./č.o.:*

Roháče z Dubé 113/6

*Zem. šířka:*

49 36'07,9" s. š.

*Městská část:***Bělidla***Zem. délka:*

17 16'49,6" v. d.

*Obec:*

Olomouc

*Nadm. výška:*

215 m

*Poznámka:*

-

*Typ zdroje:***stolárny***Kotelna:*

ne



Zpět na mapu zdrojů

Předchozí zdroj v lokalitě

Další zdroj v lokalitě

**02562/3****AŽD Praha s.r.o. - Olomouc-Roháče z Dubé**

odmašťování

*Ulice č.p./č.o.:*

Roháče z Dubé 113/6

*Zem. šířka:*

49 36'07,5" s. š.

*Městská část:***Bělidla***Zem. délka:*

17 16'51,1" v. d.

*Obec:*

Olomouc

*Nadm. výška:*

215 m

*Poznámka:*

-

*Typ zdroje:***lakovny***Kotelna:*

ne



Zpět na mapu zdrojů

Předchozí zdroj v lokalitě



**02572/2****AŽD Praha s.r.o. - Olomouc-Železniční**

plynová kotelna

*Ulice č.p./č.o.:*

Železniční 84/1

*Zem. šířka:*

49 36'30,2" s. š.

*Městská část:***Chválkovice***Zem. délka:*

17 17'11,3" v. d.

*Obec:*

Olomouc

*Nadm. výška:*

216 m

*Poznámka:*

-

*Typ zdroje:***výroba tepla***Kotelna:*

ano (palivo plyn; instalovaný výkon v roce 2007 0,6 MW)



Zpět na mapu zdrojů

Další zdroj v lokalitě

**02572/3****AŽD Praha s.r.o. - Olomouc-Železniční**

sklady

*Ulice č.p./č.o.:*

Železniční 84/1

*Zem. šířka:*

49 36'31,0" s. š.

*Městská část:***Chválkovice***Zem. délka:*

17 17'13,9" v. d.

*Obec:*

Olomouc

*Nadm. výška:*

216 m

*Poznámka:*

plynové zariadenie

*Typ zdroje:***výroba tepla***Kotelna:*

ne (palivo plyn; instalovaný výkon v roce 2007 0,757 MW)

[Zpět na mapu zdrojů](#)[Předchozí zdroj v lokalitě](#)[Další zdroj v lokalitě](#)



**02572/4****AŽD Praha s.r.o. - Olomouc-Železniční**

Benkalor

*Ulice č.p./č.o.:*

Železniční 84/1

*Zem. šířka:*

49 36'34,4" s. š.

*Městská část:***Chválkovice***Zem. délka:*

17 17'13,1" v. d.

*Obec:*

Olomouc

*Nadm. výška:*

216 m

*Poznámka:*

benkalor = nádrž na naftu MOBI 1000

*Typ zdroje:***čerpací stanice***Kotelna:*

ne



Zpět na mapu zdrojů

Předchozí zdroj v lokalitě

**02362/1****BAŤA, a.s. - kotelna Olomouc-Riegrova**

kotelna Olomouc

*Ulice č.p./č.o.:*

Riegrova 406/1

*Zem. šířka:*

49 35'38,6" s. š.

*Městská část:***Olomouc-město***Zem. délka:*

17 14'58,3" v. d.

*Obec:*

Olomouc

*Nadm. výška:*

225 m

*Poznámka:*

-

*Typ zdroje:***výroba tepla***Kotelna:*

ano (palivo plyn; instalovaný výkon v roce 2007 0,375 MW)

 Zpět na mapu zdrojů



**02722/1****BENZINA a.s. - Olomouc-Hněvotínská**

ČS PHM Hněvotínská-Benzin

*Ulice č.p./č.o.:*

Hněvotínská 825/54b

*Zem. šířka:*

49 35'07,1" s. š.

*Městská část:***Neředín***Zem. délka:*

17 13'36,0" v. d.

*Obec:*

Olomouc

*Nadm. výška:*

246 m

*Poznámka:*

-

*Typ zdroje:***čerpací stanice***Kotelna:*

ne



Zpět na mapu zdrojů

Další zdroj v lokalitě

**02722/1****BENZINA a.s. - Olomouc-Hněvotínská**

ČS PHM Hněvotínská-Nafta

*Ulice č.p./č.o.:*

Hněvotínská 825/54b

*Zem. šířka:*

49 35'07,1" s. š.

*Městská část:***Nová Ulice***Zem. délka:*

17 13'36,0" v. d.

*Obec:*

Olomouc

*Nadm. výška:*

246 m

*Poznámka:*

-

*Typ zdroje:***čerpací stanice***Kotelna:*

ne



Zpět na mapu zdrojů

Předchozí zdroj v lokalitě



**03292/1****Benzina s.r.o. - Olomouc-Přerovská**

ČS č. 517 (57053)-Přerovská-Benzin

*Ulice č.p./č.o.:*

Přerovská -/-

*Zem. šířka:*

49 34'21,5" s. š.

*Městská část:***Holice***Zem. délka:*

17 17'56,2" v. d.

*Obec:*

Olomouc

*Nadm. výška:*

217 m

*Poznámka:*

-

*Typ zdroje:***čerpací stanice***Kotelna:*

ne



Zpět na mapu zdrojů

Další zdroj v lokalitě

**03292/1****Benzina s.r.o. - Olomouc-Přerovská**

ČS č. 517 (57053)-Přerovská-Nafta

*Ulice č.p./č.o.:*

Přerovská -/-

*Zem. šířka:*

49 34'21,5" s. š.

*Městská část:***Holice***Zem. délka:*

17 17'56,2" v. d.

*Obec:*

Olomouc

*Nadm. výška:*

217 m

*Poznámka:*

-

*Typ zdroje:***čerpací stanice***Kotelna:*

ne



Zpět na mapu zdrojů

Předchozí zdroj v lokalitě



**04492/1****CARITAS - VOŠ sociální Olomouc - kotelna**

kotelna II

*Ulice č.p./č.o.:*

Nám.Republiky 422/3

*Zem. šířka:*

49 35'43,5" s. š.

*Městská část:***Olomouc - město***Zem. délka:*

17 15'28,4" v. d.

*Obec:*

Olomouc

*Nadm. výška:*

234 m

*Poznámka:*

-

*Typ zdroje:***výroba tepla***Kotelna:*

ano (palivo plyn; instalovaný výkon v roce 2007 0,315 MW)

[Zpět na mapu zdrojů](#)

**03352/1****CL TRADE a.s. - kotelna OD Olomouc**

kotelna OD Olomouc

*Ulice č.p./č.o.:*

8. května 465/24

*Zem. šířka:*

49 35'41,7" s. š.

*Městská část:***Olomouc-město***Zem. délka:*

17 15'01,2" v. d.

*Obec:*

Olomouc

*Nadm. výška:*

225 m

*Poznámka:*

-

*Typ zdroje:***výroba tepla***Kotelna:*

ano (palivo plyn; instalovaný výkon v roce 2007 1,698 MW)

 Zpět na mapu zdrojů



**02202/1****CZECH DISTRIBUTION LOGISTIC a.s. - ČS PHM Olomouc-Rolsberská**

ČS PHM Olomouc

*Ulice č.p./č.o.:*

Rolsberská 698/66

*Zem. šířka:*

49 35'09,0" s. š.

*Městská část:***Hodolany***Zem. délka:*

17 17'11,3" v. d.

*Obec:*

Olomouc

*Nadm. výška:*

214 m

*Poznámka:*

-

*Typ zdroje:***čerpací stanice***Kotelna:*

ne

 Zpět na mapu zdrojů

**03312/1****ČEPRO, a.s. - ČS PHM Olomouc-Hněvotínská**

ČS č. 520 (57147)-Hněvotínská-Benzín

*Ulice č.p./č.o.:*

Hněvotínská 1225/51

*Zem. šířka:*

49 35'00,1" s. š.

*Městská část:***Nová Ulice***Zem. délka:*

17 13'24,2" v. d.

*Obec:*

Olomouc

*Nadm. výška:*

254 m

*Poznámka:*

-

*Typ zdroje:***čerpací stanice***Kotelna:*

ne



Zpět na mapu zdrojů

Další zdroj v lokalitě



**03312/1****ČEPRO, a.s. - ČS PHM Olomouc-Hněvotínská**

ČS č. 520 (57147)-Hněvotínská-Nafta

*Ulice č.p./č.o.:*

Hněvotínská 1225/51

*Zem. šířka:*

49 35'00,1" s. š.

*Městská část:***Nová Ulice***Zem. délka:*

17 13'24,2" v. d.

*Obec:*

Olomouc

*Nadm. výška:*

254 m

*Poznámka:*

-

*Typ zdroje:***čerpací stanice***Kotelna:*

ne



Zpět na mapu zdrojů

Předchozí zdroj v lokalitě

**03322/1****ČEPRO, a.s. - ČS PHM Olomouc-Krapkova**

ČS č. 516 (57051)-Krapkova-Benzín

*Ulice č.p./č.o.:*

Krapkova 1168/41

*Zem. šířka:*

49 35'26,4" s. š.

*Městská část:***Olomouc-město***Zem. délka:*

17 14'44,4" v. d.

*Obec:*

Olomouc

*Nadm. výška:*

219 m

*Poznámka:*

-

*Typ zdroje:***čerpací stanice***Kotelna:*

ne



Zpět na mapu zdrojů

Další zdroj v lokalitě



03322/1

ČEPRO, a.s. - ČS PHM Olomouc-Krapkova

ČS č. 516 (57051)-Krapkova-Nafta

Ulice č.p./č.o.:

Krapkova 1168/41

Zem. šířka:

49 35'26,4" s. š.

Městská část:

**Olomouc-město**

Zem. délka:

17 14'44,4" v. d.

Obec:

Olomouc

Nadm. výška:

219 m

Poznámka:

-

Typ zdroje:

čerpací stanice

Kotelna:

ne



Zpět na mapu zdrojů

Předchozí zdroj v lokalitě

**03302/1****ČEPRO, a.s. - ČS PHM Olomouc-Lipenská**

ČS č. 518 (57054)-Lipenská-Benzín

*Ulice č.p./č.o.:*

Lipenská 1209/92

*Zem. šířka:*

49 35'22,3" s. š.

*Městská část:***Hodolany***Zem. délka:*

17 17'54,8" v. d.

*Obec:*

Olomouc

*Nadm. výška:*

220 m

*Poznámka:*

-

*Typ zdroje:***čerpací stanice***Kotelna:*

ne



Zpět na mapu zdrojů

Další zdroj v lokalitě



**03302/1****ČEPRO, a.s. - ČS PHM Olomouc-Lipenská**

ČS č. 518 (57054)-Lipenská-Nafta

*Ulice č.p./č.o.:*

Lipenská 1209/92

*Zem. šířka:*

49 35'22,3" s. š.

*Městská část:***Hodolany***Zem. délka:*

17 17'54,8" v. d.

*Obec:*

Olomouc

*Nadm. výška:*

220 m

*Poznámka:*

-

*Typ zdroje:***čerpací stanice***Kotelna:*

ne



Zpět na mapu zdrojů

Předchozí zdroj v lokalitě

**03342/1****ČEPRO, a.s. - ČS PHM Olomouc-Pražská**

ČS č. 522-Pražská-Benzín

*Ulice č.p./č.o.:*

Pražská -/-

*Zem. šířka:*

49 36'10,1" s. š.

*Městská část:***Řepčín***Zem. délka:*

17 13'19,3" v. d.

*Obec:*

Olomouc

*Nadm. výška:*

230 m

*Poznámka:*

-

*Typ zdroje:***čerpací stanice***Kotelna:*

ne



Zpět na mapu zdrojů

Další zdroj v lokalitě



**03342/1****ČEPRO, a.s. - ČS PHM Olomouc-Pražská**

ČS č. 522-Pražská-Nafta

*Ulice č.p./č.o.:*

Pražská -/-

*Zem. šířka:*

49 36'10,1" s. š.

*Městská část:***Řepčín***Zem. délka:*

17 13'19,3" v. d.

*Obec:*

Olomouc

*Nadm. výška:*

230 m

*Poznámka:*

-

*Typ zdroje:***čerpací stanice***Kotelna:*

ne



Zpět na mapu zdrojů



Předchozí zdroj v lokalitě

**02652/1****Česká pošta, s.p. - Olomouc-Horní náměstí**

plynová kotelna - Pošta 8

*Ulice č.p./č.o.:*

Horní náměstí 407/27

*Zem. šířka:*

49 35'38,1" s. š.

*Městská část:***Olomouc-město***Zem. délka:*

17 14'59,2" v. d.

*Obec:*

Olomouc

*Nadm. výška:*

225 m

*Poznámka:*

vstup nepovolen – GPS před hlavním vchodem

*Typ zdroje:***výroba tepla***Kotelna:*

ano (palivo plyn; instalovaný výkon v roce 2007 0,45 MW)

 Zpět na mapu zdrojů



**02662/1****Česká pošta, s.p. - Olomouc-Jeremenkova**

plynová kotelna - Pošta 2

*Ulice č.p./č.o.:*

Jeremenkova 104/19

*Zem. šířka:*

49 35'36,4" s. š.

*Městská část:***Hodolany***Zem. délka:*

17 16'38,5" v. d.

*Obec:*

Olomouc

*Nadm. výška:*

215 m

*Poznámka:*

vstup nepovolen, GPS před hlavním vchodem

*Typ zdroje:***výroba tepla***Kotelna:*

ano (palivo plyn; instalovaný výkon v roce 2007 1,171 MW)



Zpět na mapu zdrojů

**02642/1****Česká pošta, s.p. - Olomouc-Ladova**

plynová kotelna - Pošta 9

*Ulice č.p./č.o.:*

Ladova 346/2

*Zem. šířka:*

49 36'07,3" s. š.

*Městská část:***Hejčín***Zem. délka:*

17 14'29,1" v. d.

*Obec:*

Olomouc

*Nadm. výška:*

215 m

*Poznámka:*

-

*Typ zdroje:***výroba tepla***Kotelna:*

ano (palivo plyn; instalovaný výkon v roce 2007 0,8 MW)



Zpět na mapu zdrojů

Další zdroj v lokalitě



**02642/2****Česká pošta, s.p. - Olomouc-Ladova**

ČS PHM Olomouc

*Ulice č.p./č.o.:*

Ladova 346/2

*Zem. šířka:*

49 36'05,0" s. š.

*Městská část:***Hejčín***Zem. délka:*

17 14'25,1" v. d.

*Obec:*

Olomouc

*Nadm. výška:*

217 m

*Poznámka:*

Dřívější sídlo firmy: CZECH DISTRIBUTION LOGISTIC, a.s.; minimálně 5 let mimo provoz

*Typ zdroje:***čerpací stanice***Kotelna:*

ne

[Zpět na mapu zdrojů](#)[Předchozí zdroj v lokalitě](#)

**04362/2****České dráhy, a.s. - Olomouc-Táborská**

DOP-ČS PHM - DKV Olomouc

*Ulice č.p./č.o.:*

Táborská 216/3

*Zem. šířka:*

49 35'36,4" s. š.

*Městská část:***Hodolany***Zem. délka:*

17 16'45,2" v. d.

*Obec:*

Olomouc

*Nadm. výška:*


213 m

*Poznámka:*

-

*Typ zdroje:***čerpací stanice***Kotelna:*

ne

 Zpět na mapu zdrojů



**04342/1****České dráhy, a.s. - Olomouc-U podjezdu**

DOP-ČS PHM - DKV Olomouc

*Ulice č.p./č.o.:*

U podjezdu -/1

*Zem. šířka:*

49 36'06,6" s. š.

*Městská část:***Pavlovičky***Zem. délka:*

17 16'31,3" v. d.

*Obec:*

Olomouc

*Nadm. výška:*

213 m

*Poznámka:*

-

*Typ zdroje:***čerpací stanice***Kotelna:*

ne



Zpět na mapu zdrojů

Další zdroj v lokalitě

**04342/2****České dráhy, a.s. - Olomouc-U podjezdu**

sušička písku

*Ulice č.p./č.o.:*

U podjezdu -/1

*Zem. šířka:*

49 36'00,0" s. š.

*Městská část:***Pavlovičky***Zem. délka:*

17 16'32,8" v. d.

*Obec:*

Olomouc

*Nadm. výška:*

213 m

*Poznámka:*

-

*Typ zdroje:***ostatní***Kotelna:*

ne

[Zpět na mapu zdrojů](#)[Předchozí zdroj v lokalitě](#)[Další zdroj v lokalitě](#)



**04342/3****České dráhy, a.s. - Olomouc-U podjezdu**

stolárny DKV Olomouc

*Ulice č.p./č.o.:*

U podjezdu -/1

*Zem. šířka:*

49 36'14,8" s. š.

*Městská část:***Pavlovičky***Zem. délka:*

17 16'27,4" v. d.

*Obec:*

Olomouc

*Nadm. výška:*


213 m

*Poznámka:*

odlučovač pilin, v minulosti pro podlahy nákladních vozů, v současnosti není tolik využíván

*Typ zdroje:***stolárny***Kotelna:*

ne



Zpět na mapu zdrojů

Předchozí zdroj v lokalitě

Další zdroj v lokalitě

**04342/5****České dráhy, a.s. - Olomouc-U podjezdu**

ČOV Olomouc

*Ulice č.p./č.o.:*

U podjezdu -/1

*Zem. šířka:*

49 36'08,9" s. š.

*Městská část:***Pavlovičky***Zem. délka:*

17 16'30,0" v. d.

*Obec:*

Olomouc

*Nadm. výška:*

214 m

*Poznámka:*

-

*Typ zdroje:***čistírny odpadních vod***Kotelna:*

ne



Zpět na mapu zdrojů

Předchozí zdroj v lokalitě



**03272/1****Domov důchodců a penzion Chválkovice - kotelna**

kotelna s kogenerací

*Ulice č.p./č.o.:*

Švabinského 403/3

*Zem. šířka:*

49 37'01,4" s. š.

*Městská část:***Chválkovice***Zem. délka:*

17 17'40,2" v. d.

*Obec:*

Olomouc

*Nadm. výška:*

216 m

*Poznámka:*

-

*Typ zdroje:***výroba tepla***Kotelna:*

ano (palivo plyn; instalovaný výkon v roce 2007 1,962 MW)

 Zpět na mapu zdrojů

**02412/1****Dopravní podnik města Olomouce, a.s. - Olomouc-Hejčinská**

kotelna-PK

*Ulice č.p./č.o.:*

Dolní Hejčinská 1188/30

*Zem. šířka:*

49 36'07,6" s. š.

*Městská část:***Hejčín***Zem. délka:*

17 14'35,2" v. d.

*Obec:*

Olomouc

*Nadm. výška:*

213 m

*Poznámka:*

vstup nepovolen

*Typ zdroje:***výroba tepla***Kotelna:*

ano (palivo plyn; instalovaný výkon v roce 2007 0,8 MW)



Zpět na mapu zdrojů

Další zdroj v lokalitě



**02412/2****Dopravní podnik města Olomouce, a.s. - Olomouc-Hejčinská**

ČS PHM Nafta

*Ulice č.p./č.o.:*

Dolní Hejčinská 1188/30

*Zem. šířka:*

49 36'06,9" s. š.

*Městská část:***Hejčín***Zem. délka:*

17 14'35,6" v. d.

*Obec:*

Olomouc

*Nadm. výška:*

212 m

*Poznámka:*

-

*Typ zdroje:***čerpací stanice***Kotelna:*

ne



Zpět na mapu zdrojů

Předchozí zdroj v lokalitě

**02422/8****Dopravní podnik města Olomouce, a.s. - Olomouc-Koželužská**

lakovna

*Ulice č.p./č.o.:*

Koželužská 563/1

*Zem. šířka:*

49 35'50,8" s. š.

*Městská část:***Olomouc-město***Zem. délka:*

17 15'15,5" v. d.

*Obec:*

Olomouc

*Nadm. výška:*

215 m

*Poznámka:*

-

*Typ zdroje:***lakovny***Kotelna:*

ano (palivo plyn; instalovaný výkon v roce 2007 0,39 MW)



Zpět na mapu zdrojů



**02962/1, 2, 3****Exerion Precision Technology Olomouc s.r.o. - provoz**

Odmašťování, broušení I., broušení II.

*Ulice č.p./č.o.:*

Železniční -/6

*Zem. šířka:*

49 36'25,5" s. š.

*Městská část:***Chválkovice***Zem. délka:*

17 17'28,3" v. d.

*Obec:*

olomouc

*Nadm. výška:*

217 m

*Poznámka:*

GPS na vrátnici, firma zde již několik let nesídlí, byla jí vypovězena smlouva firmou BRANO a.s., ta zde již žádné zdroje znečištění nemá, kontakt na vedoucího úseku ochrany ovzduší bývalé firmy Exerion – Růžička Antonín, tel. č. 603465355

*Typ zdroje:*

-

*Kotelna:*

ne

 Zpět na mapu zdrojů

**03282/2****Fakultní nemocnice Olomouc - dieselařegát**

Starý dieselařegát

*Ulice č.p./č.o.:*

I.P.Pavlova 185/6

*Zem. šířka:*

49 35'10,4" s. š.

*Městská část:***Nová Ulice***Zem. délka:*

17 14'19,5" v. d.

*Obec:*

Olomouc

*Nadm. výška:*

232 m

*Poznámka:*

nový zapouzdřený dieselařegát zem. šířka: 49 35'02,2" s. š. a zem. délka: 17 14'14,2" v. d., nadm. výška: 237 m

*Typ zdroje:***výroba tepla***Kotelna:*

ano (palivo plyn; instalovaný výkon v roce 2007 0,874 MW)



starý dieselařegát



nový dieselařegát

 Zpět na mapu zdrojů



**04312/1****Finanční ředitelství - kotelna Olomouc-Lazecká**

kotelna FÚ Olomouc

*Ulice č.p./č.o.:*

Lazecká 545/22

*Zem. šířka:*

49 36'08,3" s. š.

*Městská část:***Lazce***Zem. délka:*

17 15'10,4" v. d.

*Obec:*

Olomouc

*Nadm. výška:*

214 m

*Poznámka:*

-

*Typ zdroje:***výroba tepla***Kotelna:*

ano (palivo plyn; instalovaný výkon v roce 2007 0,315 MW)

 Zpět na mapu zdrojů

**08042/1****FLORCENTER EKOTOP s.r.o. - kotelna Olomouc**

kotelna na biomasu

*Ulice č.p./č.o.:*

Šlechtitelů 802/-

*Zem. šířka:*

49 34'37,8" s. š.

*Městská část:***Holice***Zem. délka:*

17 16'29,5" v. d.

*Obec:*

Olomouc

*Nadm. výška:*

208 m

*Poznámka:*

-

*Typ zdroje:***výroba tepla***Kotelna:*

ano (palivo pevné; instalovaný výkon v roce 2007 2,3 MW)



Zpět na mapu zdrojů

Další zdroj v lokalitě



**03212/1****FLORCENTER, s.r.o. - kotelna Olomouc**

kotelna

*Ulice č.p./č.o.:*

Šlechtitelů 636/6

*Zem. šířka:*

49 34'37,8" s. š.

*Městská část:***Holice***Zem. délka:*

17 16'29,5" v. d.

*Obec:*

Olomouc

*Nadm. výška:*

208 m

*Poznámka:*

-

*Typ zdroje:***výroba tepla***Kotelna:*

ano (palivo plyn; instalovaný výkon v roce 2007 3,4 MW)



Zpět na mapu zdrojů

Předchozí zdroj v lokalitě

**02022/1****Globus ČR, k.s. - ČS PHM Olomouc-Pražská**

ČS PHM Globus Pražská-Benzin

*Ulice č.p./č.o.:*

Pražská 248/39

*Zem. šířka:*

49 36'04,9" s. š.

*Městská část:***Řepčín***Zem. délka:*

17 13'08,0" v. d.

*Obec:*

Olomouc

*Nadm. výška:*

235 m

*Poznámka:*

-

*Typ zdroje:***čerpací stanice***Kotelna:*

ne



Zpět na mapu zdrojů

Další zdroj v lokalitě



**02022/1****Globus ČR, k.s. - ČS PHM Olomouc-Pražská**

ČS PHM Globus Pražská-Nafta

Ulice č.p./č.o.:

Pražská 248/39

Zem. šířka:

49 36'04,9" s. š.

Městská část:

**Řepčín**

Zem. délka:

17 13'08,0" v. d.

Obec:

Olomouc

Nadm. výška:

235 m

Poznámka:

-

Typ zdroje:

**čerpací stanice**

Kotelna:

ne



Zpět na mapu zdrojů

Předchozí zdroj v lokalitě

**02802/1****GRIOS s.r.o. - kotelna Olomouc**

kotelna

*Ulice č.p./č.o.:*

Lazecká 393/70a

*Zem. šířka:*

49 36'30,6" s. š.

*Městská část:***Lazce***Zem. délka:*

17 15'16,0" v. d.

*Obec:*

Olomouc

*Nadm. výška:*

215 m

*Poznámka:*

-

*Typ zdroje:***výroba tepla***Kotelna:*

ano (palivo plyn; instalovaný výkon v roce 2007 1,008 MW)

 Zpět na mapu zdrojů



**03752/1****Gymnázium - kotelna Olomouc-Tomkova**

kotelna B

*Ulice č.p./č.o.:*

Tomkova 314/45

*Zem. šířka:*

49 36'09,1" s. š.

*Městská část:***Hejčín***Zem. délka:*

17 14'18,9" v. d.

*Obec:*

Olomouc

*Nadm. výška:*

221 m

*Poznámka:*

vstup nepovolen kvůli hrozbě teroristů, GPS u hlavního vchodu do budovy

*Typ zdroje:***výroba tepla***Kotelna:*

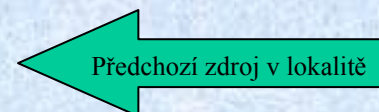
ano (palivo plyn; instalovaný výkon v roce 2007 0,42 MW)



Zpět na mapu zdrojů

Další zdroj v lokalitě

|                         |   |                     |                   |
|-------------------------|---|---------------------|-------------------|
| <b>03752/2</b>          | <b>Gymnázium - kotelna Olomouc-Tomkova</b>                              |                     |                   |
|                         | kotelna A   |                     |                   |
| <i>Ulice č.p./č.o.:</i> | Tomkova 314/45  | <i>Zem. šířka:</i>  | 49 36'09,1" s. š. |
| <i>Městská část:</i>    | <b>Hejčín</b>   | <i>Zem. délka:</i>  | 17 14'18,9" v. d. |
| <i>Obec:</i>            | Olomouc   | <i>Nadm. výška:</i> | 221 m             |
| <i>Poznámka:</i>        | vstup nepovolen kvůli hrozbě teroristů, GPS u hlavního vchodu do budovy |                     |                   |
| <i>Typ zdroje:</i>      | <b>výroba tepla</b>   |                     |                   |
| <i>Kotelna:</i>         | ano (palivo plyn; instalovaný výkon v roce 2007 1,16 MW)                |                     |                   |





**03762/1****Gymnazium - kotelna Olomouc-Dolní Hejčínská**

kotelna C

*Ulice č.p./č.o.:*

Dolní Hejčínská 56/8

*Zem. šířka:*

49 36'14,9" s. š.

*Městská část:***Hejčín***Zem. délka:*

17 14'23,7" v. d.

*Obec:*

Olomouc

*Nadm. výška:*

217 m

*Poznámka:*

vstup nepovolen kvůli hrozbě teroristů, GPS u zadního vchodu do budovy

*Typ zdroje:***výroba tepla***Kotelna:*

ano (palivo plyn; instalovaný výkon v roce 2007 0,332 MW)

Zpět na mapu zdrojů

**02222/1****Hasičský záchranný sbor Olomouckého kraje - kotelna Olomouc**

kotelna

*Ulice č.p./č.o.:*

Schweitzerova 222/91

*Zem. šířka:*

49 34'40,9" s. š.

*Městská část:***Povel***Zem. délka:*

17 14'58,0" v. d.

*Obec:*

Olomouc

*Nadm. výška:*

211 m

*Poznámka:*

-

*Typ zdroje:***výroba tepla***Kotelna:*

ano (palivo plyn; instalovaný výkon v roce 2007 0,26 MW)





**09702/1****CHOV DRŮBEŽE VAVŘÍK, s.r.o. - drůbežárna Olomouc-Holice**

drůbežárna Holice

Ulice č.p./č.o.:

Přerovská -/-

Zem. šířka:

49 34'16,8" s. š.

Městská část:

**Holice**

Zem. délka:

17 18'06,0" v. d.

Obec:

Olomouc

Nadm. výška:

216 m

Poznámka:

vstup nepovolen kvůli přísným veterinárním opatřením

Typ zdroje:

**zemědělství – NH<sub>3</sub>**

Kotelna:

ne



Zpět na mapu zdrojů

**03502/1****IDOP Olomouc, a.s. - kotelna Olomouc**

kotelna

*Ulice č.p./č.o.:*

Řepčinská 234/82

*Zem. šířka:*

49 36'33,2" s. š.

*Městská část:***Řepčín***Zem. délka:*

17 13'42,4" v. d.

*Obec:*

Olomouc

*Nadm. výška:*

221 m

*Poznámka:*

-

*Typ zdroje:***výroba tepla***Kotelna:*

ano (palivo plyn; instalovaný výkon v roce 2007 0,55 MW)

 Zpět na mapu zdrojů



**02112/1****Ing. Jaroslav Spurný - Olomouc-Nový Dvůr**

ČS Nafta

*Ulice č.p./č.o.:*

Nový Dvůr 138/-

*Zem. šířka:*

49 32'53,5" s. š.

*Městská část:***Holice***Zem. délka:*

17 16'46,3" v. d.

*Obec:*

Olomouc

*Nadm. výška:*

206 m

*Poznámka:*

-

*Typ zdroje:***čerpací stanice***Kotelna:*

ne



Zpět na mapu zdrojů

Další zdroj v lokalitě

**02112/3****Ing. Jaroslav Spurný - Olomouc-Nový Dvůr**

kotelna

*Ulice č.p./č.o.:*

Nový Dvůr 138/-

*Zem. šířka:*

49 32'53,2" s. š.

*Městská část:***Holice***Zem. délka:*

17 16'44,3" v. d.

*Obec:*

Olomouc

*Nadm. výška:*

206 m

*Poznámka:*

-

*Typ zdroje:***výroba tepla***Kotelna:*

ano (palivo plyn a pevná paliva; instalovaný výkon v roce 2007 0,7 MW)

[Zpět na mapu zdrojů](#)[Předchozí zdroj v lokalitě](#)[Další zdroj v lokalitě](#)



**02112/4****Ing. Jaroslav Spurný - Olomouc-Nový Dvůr**

výkrmna Nový Dvůr

*Ulice č.p./č.o.:*

Nový Dvůr 138/-

*Zem. šířka:*

49 32'54,3" s. š.

*Městská část:***Holice***Zem. délka:*

17 16'47,1" v. d.

*Obec:*

Olomouc

*Nadm. výška:*

206 m

*Poznámka:*

-

*Typ zdroje:***zemědělství – NH<sub>3</sub>***Kotelna:*

ne



Zpět na mapu zdrojů

Předchozí zdroj v lokalitě

03572/1

ISH & MSA ČERPADLA a.s. - lakovna Olomouc

lakovna chemických čerpadel

Ulice č.p./č.o.:

Barákova 199/15

Zem. šířka:

49 35'08,0" s. š.

Městská část:

Hodolany

Zem. délka:

17 16'58,0" v. d.

Obec:

Olomouc

Nadm. výška:

214 m

Poznámka:

-

Typ zdroje:

lakovny

Kotelna:

ne



Zpět na mapu zdrojů

Další zdroj v lokalitě



**03572/2****ISH & MSA ČERPADLA a.s. - lakovna Olomouc**

lakovna křídlových čerpadel

*Ulice č.p./č.o.:*

Barákova 199/15

*Zem. šířka:*

49 35'06,4" s. š.

*Městská část:***Hodolany***Zem. délka:*

17 16'58,7" v. d.

*Obec:*

Olomouc

*Nadm. výška:*

214 m

*Poznámka:*

nevpuštěn, výroba byla prý zastavena

*Typ zdroje:***lakovny***Kotelna:*

ne



Zpět na mapu zdrojů

Předchozí zdroj v lokalitě

**02062/1****Jaromír Musil - ČS PHM Olomouc-Jilemnického**

ČS PHM Nafta

*Ulice č.p./č.o.:*

Jilemnického -/-

*Zem. šířka:*

? 49 33'21,4" s. š.

*Městská část:***Nedvězí***Zem. délka:*

? 17 12'42,4" v. d.

*Obec:*

Olomouc

*Nadm. výška:*

? 244 m

*Poznámka:*

daný objekt cca 10 let neexistuje

*Typ zdroje:***čerpací stanice***Kotelna:*

ne

Zpět na mapu zdrojů



**02172/1****KM - PRONA, a.s. - ČS PHM Olomouc-Pražská**

ČS PHM Benzin

*Ulice č.p./č.o.:*

Pražská 243/-

*Zem. šířka:*

49 36'11,6" s. š.

*Městská část:***Řepčín***Zem. délka:*

17 13'21,4" v. d.

*Obec:*

Olomouc

*Nadm. výška:*

230 m

*Poznámka:*

-

*Typ zdroje:***čerpací stanice***Kotelna:*

ne



Zpět na mapu zdrojů

Další zdroj v lokalitě

**02172/1****KM - PRONA, a.s. - ČS PHM Olomouc-Pražská**

ČS PHM Nafta

*Ulice č.p./č.o.:*

Pražská 243/-

*Zem. šířka:*

49 36'11,6" s. š.

*Městská část:***Řepčín***Zem. délka:*

17 13'21,4" v. d.

*Obec:*

Olomouc

*Nadm. výška:*

230 m

*Poznámka:*

-

*Typ zdroje:***čerpací stanice***Kotelna:*

ne



Zpět na mapu zdrojů

Předchozí zdroj v lokalitě



**04112/1****MAFRA, a.s. - tiskárna Olomouc-Pavelkova**

tiskárna

*Ulice č.p./č.o.:*

Pavelkova 1195/7

*Zem. šířka:*

49 35'28,6" s. š.

*Městská část:***Hodolany***Zem. délka:*

17 18'02,7" v. d.

*Obec:*

Olomouc

*Nadm. výška:*

219 m

*Poznámka:*

vstup nepovolen, GPS na vrátnici; 2 zdroje – dieselaagregát a tiskárna

*Typ zdroje:***polygrafie***Kotelna:*

ne



**04512/1****Marie Pohorelská - ČS LPG Olomouc-Chválkovická**

ČS LPG

*Ulice č.p./č.o.:*

Chválkovická 192/43

*Zem. šířka:*

49 36'34,5" s. š.

*Městská část:***Chválkovice***Zem. délka:*

17 17'01,5" v. d.

*Obec:*

Olomouc

*Nadm. výška:*

217 m

*Poznámka:*

-

*Typ zdroje:***čerpací stanice***Kotelna:*

ne

 Zpět na mapu zdrojů



**04122/1****MASONAVA s.r.o. - Olomouc-Pavlovická**

plynová kotelna

*Ulice č.p./č.o.:*

Pavlovická 24/35

*Zem. šířka:*

49 36'15,9" s. š.

*Městská část:***Pavlovičky***Zem. délka:*

17 16'44,8" v. d.

*Obec:*

Olomouc

*Nadm. výška:*

215 m

*Poznámka:*

-

*Typ zdroje:***výroba tepla***Kotelna:*

ano (palivo plyn; instalovaný výkon v roce 2007 0,66 MW)



Zpět na mapu zdrojů

Další zdroj v lokalitě

**04122/2, 3****MASONAVA s.r.o. - Olomouc-Pavlovická**

udírna 1, udírna 2

*Ulice č.p./č.o.:*

Pavlovická 24/35

*Zem. šířka:*

49 36'15,9" s. š.

*Městská část:***Pavlovičky***Zem. délka:*

17 16'44,8" v. d.

*Obec:*

Olomouc

*Nadm. výška:*

215 m

*Poznámka:*

dva zdroje

*Typ zdroje:***udírny***Kotelna:*

ano (palivo plyn; instalovaný výkon v roce 2007 0,33 MW)



Zpět na mapu zdrojů

Předchozí zdroj v lokalitě



**04552/1****MINISTERSTVO OBRANY ČR - Olomouc-Dobrovského**

VÚ 3739 - sklad PHM Žižkova kasárna

*Ulice č.p./č.o.:*

Dobrovského -/6

*Zem. šířka:*

49 35'56,0" s. š.

*Městská část:***Olomouc-město***Zem. délka:*

17 15'48,6" v. d.

*Obec:*

olomouc

*Nadm. výška:*

216 m

*Poznámka:*

vstup nepovolen, GPS na vrátnici; 2 zdroje: VÚ 3739 - sklad PHM-Benzin a VÚ 3739 - sklad PHM-Nafta

*Typ zdroje:***čerpací stanice***Kotelna:*

ne

 Zpět na mapu zdrojů

**04602/1****MINISTERSTVO OBRANY ČR - Olomouc-Libušina**

VÚ 5116 (9519) - ČS PHM Chválkovice

*Ulice č.p./č.o.:*

Libušina -/-

*Zem. šířka:*

49 35'53,0" s. š.

*Městská část:***Chválkovice***Zem. délka:*

17 17'53,5" v. d.

*Obec:*

Olomouc

*Nadm. výška:*

219 m

*Poznámka:*

vstup nepovolen, GPS před vrátnicí

*Typ zdroje:***čerpací stanice***Kotelna:*

ne



Zpět na mapu zdrojů

Další zdroj v lokalitě



**04572/2****MINISTERSTVO OBRANY ČR - Olomouc-J.V.Pavelky - 421828**

VÚ 4252 - ČS PHM Hodolany

*Ulice č.p./č.o.:*

Pavelkova -/2

*Zem. šířka:*

49 35'53,0" s. š.

*Městská část:***Hodolany***Zem. délka:*

17 17'53,5" v. d.

*Obec:*

Olomouc

*Nadm. výška:*

219 m

*Poznámka:*

vstup nepovolen, GPS před objektem MINISTERSTVA OBRANY – ul. Libušina; 2 zdroje - VÚ 4252 ČS PHM Benzin a VÚ 4252 ČS PHM Nafta

*Typ zdroje:***čerpací stanice***Kotelna:*

ne



Zpět na mapu zdrojů

Předchozí zdroj v lokalitě

**03582/1****MINISTERSTVO VNITRA ČR - Olomouc-Holická**

ČS PHM - Policie ČR

*Ulice č.p./č.o.:*

Holická -/2

*Zem. šířka:*

49 35'06,7" s. š.

*Městská část:***Hodolany***Zem. délka:*

17 16'04,7" v. d.

*Obec:*

Olomouc

*Nadm. výška:*

211 m

*Poznámka:*

vstup nepovolen, GPS před vrátnicí

*Typ zdroje:***čerpací stanice***Kotelna:*

ne

[Zpět na mapu zdrojů](#)



**03592/1****MINISTERSTVO VNITRA ČR - Olomouc-Sokolská**

kotelna Sokolská

*Ulice č.p./č.o.:*

Sokolská 481/52

*Zem. šířka:*

49 35'48,1" s. š.

*Městská část:***Olomouc-město***Zem. délka:*

17 15'15,0" v. d.

*Obec:*

Olomouc

*Nadm. výška:*

218 m

*Poznámka:*

vstup nepovolen, GPS před hlavním vchodem

*Typ zdroje:***výroba tepla***Kotelna:*

ano (palivo plyn; instalovaný výkon v roce 2007 0,252 MW)

Zpět na mapu zdrojů

# Nezjištěno

**MORAVSKÁ VODÁRENSKÁ, a.s.**

Kotelna - Olomouc-Tovární

*Ulice č.p./č.o.:*

Tovární 1059/41

*Zem. šířka:*

49 35'06,1" s. š.

*Městská část:*

**Hodolany**

*Zem. délka:*

17 16'31,2" v. d.

*Obec:*

Olomouc

*Nadm. výška:*

213 m

*Poznámka:*

-

*Typ zdroje:*

**výroba tepla**

*Kotelna:*

ano (palivo plyn; instalovaný výkon v roce 2007 nezjištěn)



[Zpět na mapu zdrojů](#)



**04072/2****Moravské potravinářské strojírnny, a.s. - Olomouc**

lakovny

*Ulice č.p./č.o.:*

Dolní Hejčinská 47/25

*Zem. šířka:*

49 36'11,7" s. š.

*Městská část:***Hejčín***Zem. délka:*

17 14'37,1" v. d.

*Obec:*

Olomouc

*Nadm. výška:*

214 m

*Poznámka:*

prášková a mokrá lakovna, hořák 1 (2ks) a hořák 2 (2ks)

*Typ zdroje:***lakovny***Kotelna:*

ne



Zpět na mapu zdrojů

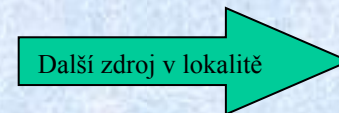
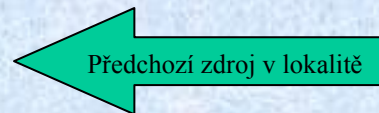
Další zdroj v lokalitě



hořák 1



hořák 2





**04072/4****Moravské potravinářské strojírnny, a.s. - Olomouc**

plynové zářiče

*Ulice č.p./č.o.:*

Dolní Hejčinská 47/25

*Zem. šířka:*

49 36'11,7" s. š.

*Městská část:***Hejčín***Zem. délka:*

17 14'37,1" v. d.

*Obec:*

Olomouc

*Nadm. výška:*

214 m

*Poznámka:*

6 ks

*Typ zdroje:***výroba tepla***Kotelna:*

ano (palivo plyn; instalovaný výkon v roce 2007 0,72 MW)

[Zpět na mapu zdrojů](#)[Předchozí zdroj v lokalitě](#)

**02882/1****Obchodní akademie - kotelna Olomouc**

kotelna školy

*Ulice č.p./č.o.:*

třída Spojenců 745/11

*Zem. šířka:*

49 35'39,5" s. š.

*Městská část:***Olomouc-město***Zem. délka:*

17 14'45,7" v. d.

*Obec:*

Olomouc

*Nadm. výška:*

224 m

*Poznámka:*

-

*Typ zdroje:***výroba tepla***Kotelna:*

ano (palivo plyn; instalovaný výkon v roce 2007 0,45 MW)

 Zpět na mapu zdrojů



**02882/2****Obchodní akademie - kotelna Olomouc**

kotelna tělocvična

*Ulice č.p./č.o.:*

třída Spojenců 745/11

*Zem. šířka:*

49 35'34,4" s. š.

*Městská část:***Olomouc-město***Zem. délka:*

17 14'45,3" v. d.

*Obec:*

Olomouc

*Nadm. výška:*

221 m

*Poznámka:*

-

*Typ zdroje:***výroba tepla***Kotelna:*

ano (palivo plyn; instalovaný výkon v roce 2007 0,261 MW)

[Zpět na mapu zdrojů](#)

**03132/1****OLTERM & TD Olomouc, a.s. - Olomouc-8. května**

kotelna-Komenium - 8. května

*Ulice č.p./č.o.:*

8. května 501/29

*Zem. šířka:*

49 35'44,0" s. š.

*Městská část:***Olomouc-město***Zem. délka:*

17 15'03,1" v. d.

*Obec:*

Olomouc

*Nadm. výška:*

225 m

*Poznámka:*

-

*Typ zdroje:***výroba tepla***Kotelna:*

ano (palivo plyn; instalovaný výkon v roce 2007 0,324 MW)

 Zpět na mapu zdrojů



**03192/1****OLTERM & TD Olomouc, a.s. - Olomouc-Bořivojova**

kotelna-Bořivojova

*Ulice č.p./č.o.:*

Bořivojova 235/1

*Zem. šířka:*

49 35'55,5" s. š.

*Městská část:***Olomouc-město***Zem. délka:*

17 15'06,1" v. d.

*Obec:*

Olomouc

*Nadm. výška:*

215 m

*Poznámka:*

-

*Typ zdroje:***výroba tepla***Kotelna:*

ano (palivo plyn; instalovaný výkon v roce 2007 0,24 MW)

 Zpět na mapu zdrojů

**03062/1****OLTERM & TD Olomouc, a.s. - Olomouc-Dolní náměstí**

kotelna-Dolní náměstí 2

*Ulice č.p./č.o.:*

Dolní náměstí 200/2

*Zem. šířka:*

49 35'36,0" s. š.

*Městská část:***Olomouc-město***Zem. délka:*

17 15'07,8" v. d.

*Obec:*

Olomouc

*Nadm. výška:*

229 m

*Poznámka:*

-

*Typ zdroje:***výroba tepla***Kotelna:*

ano (palivo plyn; instalovaný výkon v roce 2007 0,224 MW)



Zpět na mapu zdrojů

Další zdroj v lokalitě



**03062/2****OLTERM & TD Olomouc, a.s. - Olomouc-Dolní náměstí**

kotelna-Dolní náměstí 6

*Ulice č.p./č.o.:*

Dolní náměstí 195/6

*Zem. šířka:*

49 35'35,4" s. š.

*Městská část:***Olomouc-město***Zem. délka:*

17 15'08,0" v. d.

*Obec:*

Olomouc

*Nadm. výška:*

229 m

*Poznámka:*

-

*Typ zdroje:***výroba tepla***Kotelna:*

ano (palivo plyn; instalovaný výkon v roce 2007 0,348 MW)



Zpět na mapu zdrojů

Předchozí zdroj v lokalitě

**03082/1****OLTERM & TD Olomouc, a.s. - Olomouc-Dvorského**

kotelna-ZŠ Kopeček - Dvorského 33

*Ulice č.p./č.o.:*

Dvorského 115/33

*Zem. šířka:*

49 37'46,6" s. š.

*Městská část:***Sv. Kopeček***Zem. délka:*

17 20'30,9" v. d.

*Obec:*

Olomouc

*Nadm. výška:*

380 m

*Poznámka:*

-

*Typ zdroje:***výroba tepla***Kotelna:*

ano (palivo plyn; instalovaný výkon v roce 2007 0,36 MW)

 Zpět na mapu zdrojů



**06532/1****OLTERM & TD Olomouc, a.s. - Olomouc-Gorkého**

kotelna-ZŠ Gorkého

*Ulice č.p./č.o.:*

Gorkého 96/39

*Zem. šířka:*

49 35'26,1" s. š.

*Městská část:***Pavlovičky***Zem. délka:*

17 16'46,1" v. d.

*Obec:*

Olomouc

*Nadm. výška:*

215 m

*Poznámka:*

-

*Typ zdroje:***výroba tepla***Kotelna:*

ano (palivo plyn; instalovaný výkon v roce 2007 0,348 MW)

 Zpět na mapu zdrojů

**03022/1****OLTERM & TD Olomouc, a.s. - Olomouc-Horní náměstí**

kotelna-Horní náměstí 1 - Radnice

*Ulice č.p./č.o.:*

Horní náměstí 583/1

*Zem. šířka:*

49 35'38,0" s. š.

*Městská část:***Olomouc-město***Zem. délka:*

17 15'05,8" v. d.

*Obec:*

Olomouc

*Nadm. výška:*


228 m

*Poznámka:*

-

*Typ zdroje:***výroba tepla***Kotelna:*

ano (palivo plyn; instalovaný výkon v roce 2007 0,378 MW)

 Zpět na mapu zdrojů



**03022/2****OLTERM & TD Olomouc, a.s. - Olomouc-Horní náměstí**

kotelna-Horní náměstí 11

*Ulice č.p./č.o.:*

Horní náměstí 322/11

*Zem. šířka:*

49 35'38,9" s. š.

*Městská část:***Olomouc-město***Zem. délka:*

17 15'09,0" v. d.

*Obec:*

Olomouc

*Nadm. výška:*

230 m

*Poznámka:*

-

*Typ zdroje:***výroba tepla***Kotelna:*

ano (palivo plyn; instalovaný výkon v roce 2007 0,252 MW)

[Zpět na mapu zdrojů](#)

**03022/3****OLTERM & TD Olomouc, a.s. - Olomouc-Horní náměstí**

kotelna-Horní náměstí 21

*Ulice č.p./č.o.:*

Horní náměstí 433/21

*Zem. šířka:*

49 35'35,1" s. š.

*Městská část:***Olomouc-město***Zem. délka:*

17 15'01,6" v. d.

*Obec:*

Olomouc

*Nadm. výška:*

225 m

*Poznámka:*

-

*Typ zdroje:***výroba tepla***Kotelna:*

ano (palivo plyn; instalovaný výkon v roce 2007 0,234 MW)

[Zpět na mapu zdrojů](#)[Další zdroj v lokalitě](#)



**03022/4****OLTERM & TD Olomouc, a.s. - Olomouc-Horní náměstí**

kotelna-Horní náměstí 23

*Ulice č.p./č.o.:*

Horní náměstí 424/23

*Zem. šířka:*

49 35'36,2" s. š.

*Městská část:***Olomouc-město***Zem. délka:*

17 15'00,7" v. d.

*Obec:*

Olomouc

*Nadm. výška:*

225 m

*Poznámka:*

-

*Typ zdroje:***výroba tepla***Kotelna:*

ano (palivo plyn; instalovaný výkon v roce 2007 0,234 MW)



Zpět na mapu zdrojů

Předchozí zdroj v lokalitě

**03182/1****OLTERM & TD Olomouc, a.s. - Olomouc-Jakoubka ze Stříbra**

kotelna-Jakoubka za Stříbra 5

*Ulice č.p./č.o.:*

Jakoubka ze Stříbra 497/5

*Zem. šířka:*

49 34'55,0" s. š.

*Městská část:***Nové Sady***Zem. délka:*

17 15'29,2" v. d.

*Obec:*

Olomouc

*Nadm. výška:*

211 m

*Poznámka:*

-

*Typ zdroje:***výroba tepla***Kotelna:*

ano (palivo plyn; instalovaný výkon v roce 2007 0,66 MW)

 Zpět na mapu zdrojů



**02992/1****OLTERM & TD Olomouc, a.s. - Olomouc-Ladova**

kotelna-Ladova 15

*Ulice č.p./č.o.:*

Ladova 324/15

*Zem. šířka:*

49 36'11,5" s. š.

*Městská část:***Hejčín***Zem. délka:*

17 14'25,5" v. d.

*Obec:*

Olomouc

*Nadm. výška:*

218 m

*Poznámka:*

-

*Typ zdroje:***výroba tepla***Kotelna:*

ano (palivo plyn; instalovaný výkon v roce 2007 0,912 MW)

 Zpět na mapu zdrojů

**03122/1****OLTERM & TD Olomouc, a.s. - Olomouc-Legionářská**

kotelna-Legionářská 5

*Ulice č.p./č.o.:*

Legionářská 791/5

*Zem. šířka:*

49 35'47,7" s. š.

*Městská část:***Nová Ulice***Zem. délka:*

17 14'48,5" v. d.

*Obec:*

Olomouc

*Nadm. výška:*

219 m

*Poznámka:*

-

*Typ zdroje:***výroba tepla***Kotelna:*

ano (palivo plyn; instalovaný výkon v roce 2007 0,232 MW)

 Zpět na mapu zdrojů



**03032/1****OLTERM & TD Olomouc, a.s. - Olomouc-Masarykova**

kotelna-Masarykova 21

*Ulice č.p./č.o.:*

Masarykova 736/21

*Zem. šířka:*

49 36'41,4" s. š.

*Městská část:***Hodolany***Zem. délka:*

17 16'13,5" v. d.

*Obec:*

Olomouc

*Nadm. výška:*

216 m

*Poznámka:*

-

*Typ zdroje:***výroba tepla***Kotelna:*

ano (palivo plyn; instalovaný výkon v roce 2007 0,444 MW)

 Zpět na mapu zdrojů

**03142/1****OLTERM & TD Olomouc, a.s. - Olomouc-Náves Svobody**

kotelna-ZŠ Náves Svobody 41

*Ulice č.p./č.o.:*

Náves Svobody 38/41

*Zem. šířka:*

49 34'20,6" s. š.

*Městská část:***Holice***Zem. délka:*

17 17'50,8" v. d.

*Obec:*

Olomouc

*Nadm. výška:*

220 m

*Poznámka:*

-

*Typ zdroje:***výroba tepla***Kotelna:*

ano (palivo plyn; instalovaný výkon v roce 2007 0,375 MW)

 Zpět na mapu zdrojů



**03202/1****OLTERM & TD Olomouc, a.s. - Olomouc-Ostravská**

PK Hudební divadlo

*Ulice č.p./č.o.:*

Ostravská 975/1

*Zem. šířka:*

49 35'22,5" s. š.

*Městská část:***Hodolany***Zem. délka:*

17 17'12,3" v. d.

*Obec:*

Olomouc

*Nadm. výška:*

216 m

*Poznámka:*

-

*Typ zdroje:***výroba tepla***Kotelna:*

ano (palivo plyn; instalovaný výkon v roce 2007 0,24 MW)

 Zpět na mapu zdrojů

**03092/1****OLTERM & TD Olomouc, a.s. - Olomouc-Petřkova**

kotelna-MŠ Petřkova 5

*Ulice č.p./č.o.:*

Petřkova 40/5

*Zem. šířka:*

49 36'50,2" s. š.

*Městská část:***Černovír***Zem. délka:*

17 15'28,9" v. d.

*Obec:*

Olomouc

*Nadm. výška:*

214 m

*Poznámka:*

-

*Typ zdroje:***výroba tepla***Kotelna:*

ano (palivo plyn; instalovaný výkon v roce 2007 0,288 MW)

 Zpět na mapu zdrojů



**03012/1****OLTERM & TD Olomouc, a.s. - Olomouc-Příčná**

kotelna-Příčná 3b

*Ulice č.p./č.o.:*

Příčná -/3b

*Zem. šířka:*

49 35'35,7" s. š.

*Městská část:***Hodolany***Zem. délka:*

17 17'22,3" v. d.

*Obec:*

Olomouc

*Nadm. výška:*

218 m

*Poznámka:*

-

*Typ zdroje:***výroba tepla***Kotelna:*

ano (palivo plyn; instalovaný výkon v roce 2007 0,63 MW)

 Zpět na mapu zdrojů

**02372/1****OLTERM & TD Olomouc, a.s. - Olomouc-Rokycanova**

kotelna-Rokycanova-byty

*Ulice č.p./č.o.:*

Rokycanova 517/3

*Zem. šířka:*

49 35'02,1" s. š.

*Městská část:***Nové Sady***Zem. délka:*

17 15'28,8" v. d.

*Obec:*

Olomouc

*Nadm. výška:*

212 m

*Poznámka:*

-

*Typ zdroje:***výroba tepla***Kotelna:*

ano (palivo plyn; instalovaný výkon v roce 2007 0,24 MW)

 Zpět na mapu zdrojů



**03172/1****OLTERM & TD Olomouc, a.s. - Olomouc-Svatoplukova**

kotelna II. chirurgické kliniky

*Ulice č.p./č.o.:*

Svatoplukova 65/11

*Zem. šířka:*

49 36'23,4" s. š.

*Městská část:***Řepčín***Zem. délka:*

17 13'56,1" v. d.

*Obec:*

Olomouc

*Nadm. výška:*


223 m

*Poznámka:*

-

*Typ zdroje:***výroba tepla***Kotelna:*

ano (palivo plyn; instalovaný výkon v roce 2007 0,72 MW)

 Zpět na mapu zdrojů

**08222/1****OLTERM & TD Olomouc, a.s. - Olomouc-třída Míru**

kotelna Neředín 7/729/01 - 80/00/15

*Ulice č.p./č.o.:*

třída Míru 627/135

*Zem. šířka:*

49 35'28,7" s. š.

*Městská část:***Neředín***Zem. délka:*

17 12'05,2" v. d.

*Obec:*

Olomouc

*Nadm. výška:*

245 m

*Poznámka:*

nebyly zprostředkovány klíče firmou OLTERM &amp; TD Olomouc, a.s.

*Typ zdroje:***výroba tepla***Kotelna:*

ano (palivo plyn; instalovaný výkon v roce 2007 0,436 MW)

[Zpět na mapu zdrojů](#)



**03112/1****OLTERM & TD Olomouc, a.s. - Olomouc-třída Spojenců**

kotelna-ZŠ Spojenců 8

*Ulice č.p./č.o.:*

třída Spojenců 702/8

*Zem. šířka:*

49 35'41,3" s. š.

*Městská část:***Olomouc-město***Zem. délka:*

17 14'42,2" v. d.

*Obec:*

Olomouc

*Nadm. výška:*

222 m

*Poznámka:*

-

*Typ zdroje:***výroba tepla***Kotelna:*

ano (palivo plyn; instalovaný výkon v roce 2007 0,32 MW)



Zpět na mapu zdrojů

**02972/1****OLTERM & TD Olomouc, a.s. - Olomouc-U Cukrovaru**

kotelna-U Cukrovaru 8, 10

*Ulice č.p./č.o.:*

U Cukrovaru 572/10

*Zem. šířka:*

49 34'16,5" s. š.

*Městská část:***Holice***Zem. délka:*

17 17'38,7" v. d.

*Obec:*

Olomouc

*Nadm. výška:*

219 m

*Poznámka:*

-

*Typ zdroje:***výroba tepla***Kotelna:*

ano (palivo plyn; instalovaný výkon v roce 2007 0,925 MW)

 Zpět na mapu zdrojů



**02972/2****OLTERM & TD Olomouc, a.s. - Olomouc-U Cukrovaru**

kotelna-U Cukrovaru 18 a

*Ulice č.p./č.o.:*

U Cukrovaru 606/18a

*Zem. šířka:*

49 34'21,3" s. š.

*Městská část:***Holice***Zem. délka:*

17 17'36,1" v. d.

*Obec:*

Olomouc

*Nadm. výška:*

218 m

*Poznámka:*

-

*Typ zdroje:***výroba tepla***Kotelna:*

ano (palivo plyn; instalovaný výkon v roce 2007 3,48 MW)

[Zpět na mapu zdrojů](#)

**02972/3****OLTERM & TD Olomouc, a.s. - Olomouc-U Cukrovaru**

kotelna-U Cukrovaru 44

*Ulice č.p./č.o.:*

U Cukrovaru 582/44

*Zem. šířka:*

49 34'30,8" s. š.

*Městská část:***Holice***Zem. délka:*

17 17'36,9" v. d.

*Obec:*

Olomouc

*Nadm. výška:*

216 m

*Poznámka:*

-

*Typ zdroje:***výroba tepla***Kotelna:*

ano (palivo plyn; instalovaný výkon v roce 2007 0,85 MW)

 Zpět na mapu zdrojů



**02982/1****OLTERM & TD Olomouc, a.s. - Olomouc-Velkomoravská**

kotelna-Velkomoravská 59

*Ulice č.p./č.o.:*

Velkomoravská 509/59

*Zem. šířka:*

49 34'53,2" s. š.

*Městská část:***Nové Sady***Zem. délka:*

17 15'19,5" v. d.

*Obec:*

Olomouc

*Nadm. výška:*


212 m

*Poznámka:*

-

*Typ zdroje:***výroba tepla***Kotelna:*

ano (palivo plyn; instalovaný výkon v roce 2007 1,095 MW)

 Zpět na mapu zdrojů

**03052/1****OLTERM & TD Olomouc, a.s. - Olomouc-Vitáskova**

kotelna-Vitáskova

*Ulice č.p./č.o.:*

Vitáskova -/-

*Zem. šířka:*

49 36'05,5" s. š.

*Městská část:***Hejčín***Zem. délka:*

17 14'00,3" v. d.

*Obec:*

Olomouc

*Nadm. výška:*

233 m

*Poznámka:*

-

*Typ zdroje:***výroba tepla***Kotelna:*

ano (palivo plyn; instalovaný výkon v roce 2007 1,74 MW)

 Zpět na mapu zdrojů



**03442/1****OMV Česká republika, s.r.o. - ČS PHM Olomouc-Brněnská R 46**

ČS Benzin

*Ulice č.p./č.o.:*

Brněnská 410/90

*Zem. šířka:*

49 34'24,0" s. š.

*Městská část:***Slavonín***Zem. délka:*

17 13'56,2" v. d.

*Obec:*

Olomouc

*Nadm. výška:*

226 m

*Poznámka:*

-

*Typ zdroje:***čerpací stanice***Kotelna:*

ne



Zpět na mapu zdrojů

Další zdroj v lokalitě

**03442/1****OMV Česká republika, s.r.o. - ČS PHM Olomouc-Brněnská R 46**

ČS Nafta

*Ulice č.p./č.o.:*

Brněnská 410/90

*Zem. šířka:*

49 34'24,0" s. š.

*Městská část:***Slavonín***Zem. délka:*

17 13'56,2" v. d.

*Obec:*

Olomouc

*Nadm. výška:*

226 m

*Poznámka:*

-

*Typ zdroje:***čerpací stanice***Kotelna:*

ne



Zpět na mapu zdrojů

Předchozí zdroj v lokalitě



**06522/1****OMV Česká republika, s.r.o. - ČS PHM Olomouc-Hejčín DPMO**

ČS Benzin

*Ulice č.p./č.o.:*

Dolní Hejčinská -/-

*Zem. šířka:*

49 36'06,9" s. š.

*Městská část:***Hejčín***Zem. délka:*

17 14'35,6" v. d.

*Obec:*

Olomouc

*Nadm. výška:*

212 m

*Poznámka:*

-

*Typ zdroje:***čerpací stanice***Kotelna:*

ne



Zpět na mapu zdrojů

Další zdroj v lokalitě

**06522/1****OMV Česká republika, s.r.o. - ČS PHM Olomouc-Hejčín DPMO**

ČS Nafta

*Ulice č.p./č.o.:*

Dolní Hejčinská -/-

*Zem. šířka:*

49 36'06,9" s. š.

*Městská část:***Hejčín***Zem. délka:*

17 14'35,6" v. d.

*Obec:*

Olomouc

*Nadm. výška:*

212 m

*Poznámka:*

-

*Typ zdroje:***čerpací stanice***Kotelna:*

ne



Zpět na mapu zdrojů

Předchozí zdroj v lokalitě



**03452/1****OMV Česká republika, s.r.o. - ČS PHM Olomouc-Chválkovická**

ČS Benzin

*Ulice č.p./č.o.:*

Chválkovická -/-

*Zem. šířka:*

49 37'10,2" s. š.

*Městská část:***Chválkovice***Zem. délka:*

17 17'37,7" v. d.

*Obec:*

Olomouc

*Nadm. výška:*

214 m

*Poznámka:*

-

*Typ zdroje:***čerpací stanice***Kotelna:*

ne



Zpět na mapu zdrojů

Další zdroj v lokalitě

**03452/1****OMV Česká republika, s.r.o. - ČS PHM Olomouc-Chválkovická**

ČS Nafta

*Ulice č.p./č.o.:*

Chválkovická -/-

*Zem. šířka:*

49 37'10,2" s. š.

*Městská část:***Chválkovice***Zem. délka:*

17 17'37,7" v. d.

*Obec:*

Olomouc

*Nadm. výška:*

214 m

*Poznámka:*

-

*Typ zdroje:***čerpací stanice***Kotelna:*

ne



Zpět na mapu zdrojů



Předchozí zdroj v lokalitě



**06912/1****OMV Česká republika, s.r.o. - ČS PHM Olomouc-Slavonín R 35**

ČS Benzin obchvat R35

*Ulice č.p./č.o.:*

Čerpací stanice R35 -/-

*Zem. šířka:*

49 33'11,4" s. š.

*Městská část:***Nemilany***Zem. délka:*

17 13'44,4" v. d.

*Obec:*

Olomouc

*Nadm. výška:*

250 m

*Poznámka:*

-

*Typ zdroje:***čerpací stanice***Kotelna:*

ne



Zpět na mapu zdrojů

Další zdroj v lokalitě

06912/1

OMV Česká republika, s.r.o. - ČS PHM Olomouc-Slavonín R 35

ČS Nafta obchvat R35

Ulice č.p./č.o.:

Čerpací stanice R35 -/-

Zem. šířka:

49 33'11,4" s. š.

Městská část:

Nemilany

Zem. délka:

17 13'44,4" v. d.

Obec:

Olomouc

Nadm. výška:

250 m

Poznámka:

-

Typ zdroje:

čerpací stanice

Kotelna:

ne



Zpět na mapu zdrojů

Předchozí zdroj v lokalitě



**05832/1****Pavel Michal - lakovna Olomouc-Dolní Hejčínská**

lakovací box

*Ulice č.p./č.o.:*

Dolní Hejčínská 47/25

*Zem. šířka:*

49 36'12,1" s. š.

*Městská část:***Hejčín***Zem. délka:*

17 14'42,6" v. d.

*Obec:*

Olomouc

*Nadm. výška:*

214 m

*Poznámka:*

hořák 1

*Typ zdroje:***lakovny***Kotelna:*

ne

 Zpět na mapu zdrojů

**03512/1****PENAM a.s. - pekárna Olomouc-Zahradní**

pekárna Hanka

*Ulice č.p./č.o.:*

Zahradní -/7

*Zem. šířka:*

49 34'59,9" s. š.

*Městská část:***Holice***Zem. délka:*

17 17'44,4" v. d.

*Obec:*

Olomouc

*Nadm. výška:*

218 m

*Poznámka:*

vstup nepovolen, GPS na vrátnici

*Typ zdroje:***ostatní***Kotelna:*

ano (palivo plyn; instalovaný výkon v roce 2007 3,489 MW)

Zpět na mapu zdrojů



**02382/1****První olomoucká realitní společnost, a.s. - Českobratrská**

kotelna-Českobratrská-byty

*Ulice č.p./č.o.:*

Českobratrská 133/65

*Zem. šířka:*

49 34'54,3" s. š.

*Městská část:***Nové Sady***Zem. délka:*

17 15'20,8" v. d.

*Obec:*

Olomouc

*Nadm. výška:*

212 m

*Poznámka:*

-

*Typ zdroje:***výroba tepla***Kotelna:*

ano (palivo plyn; instalovaný výkon v roce 2007 0,319 MW)

 Zpět na mapu zdrojů

**07132/1****REPROMAX, s.r.o. - polygrafie**

polygrafie

*Ulice č.p./č.o.:*

Šlechtitelů 662/3

*Zem. šířka:*

49 34'47,5" s. š.

*Městská část:***Nové Sady***Zem. délka:*

17 16'45,9" v. d.

*Obec:*

Olomouc

*Nadm. výška:*

211 m

*Poznámka:*

-

*Typ zdroje:***polygrafie***Kotelna:*

ne

 Zpět na mapu zdrojů



**08692/1****RESTA s.r.o. - recyklační linka Olomouc-Nový Dvůr**

recyklační linka

*Ulice č.p./č.o.:*

Nový Dvůr

*Zem. šířka:*

49 33'36,1" s. š.

*Městská část:***Holice***Zem. délka:*

17 16'33,5" v. d.

*Obec:*

Olomouc

*Nadm. výška:*

207 m

*Poznámka:*

recyklační linka třídící a drtící

*Typ zdroje:***ostatní***Kotelna:*

ne

 Zpět na mapu zdrojů

**04082/1****ROMZA - Nedvězí, spol. s r.o. - kotelna**

kotelna - Nedvězí

*Ulice č.p./č.o.:*

U Romzy 118/21

*Zem. šířka:*

49 33'19,3" s. š.

*Městská část:***Nedvězí***Zem. délka:*

17 12'45,9" v. d.

*Obec:*

Olomouc

*Nadm. výška:*

247 m

*Poznámka:*

majitel nezastižen

*Typ zdroje:***výroba tepla***Kotelna:*

ano (palivo plyn; instalovaný výkon v roce 2007 0,73 MW)

 Zpět na mapu zdrojů



**03222/1****SAS and KIA trade s.r.o. - lakovna**

Lakovna box ECO

*Ulice č.p./č.o.:*

Pavelkova 2/2

*Zem. šířka:*

49 35'39,4" s. š.

*Městská část:***Hodolany***Zem. délka:*

17 17'56,9" v. d.

*Obec:*

Olomouc

*Nadm. výška:*

219 m

*Poznámka:*

vstup nepovolen

*Typ zdroje:***lakovny***Kotelna:*

ne

 Zpět na mapu zdrojů

**02632/1****SETUZA a.s. - kotelna Olomouc-Hněvotínská**

kotelna

*Ulice č.p./č.o.:*

Hněvotínská 711/56

*Zem. šířka:*

49 35'03,7" s. š.

*Městská část:***Neředín***Zem. délka:*

17 13'30,6" v. d.

*Obec:*

Olomouc

*Nadm. výška:*

249 m

*Poznámka:*

dnes firma SPOLPHARMA s.r.o.

*Typ zdroje:***výroba tepla***Kotelna:*

ano (palivo plyn; instalovaný výkon v roce 2007 4,06 MW)

 Zpět na mapu zdrojů



**02672/1****Shell Czech Republic a.s. - ČS PHM Olomouc-Pasteurova**

ČS 8034 Benzin

*Ulice č.p./č.o.:*

Pasteurova 63/16

*Zem. šířka:*

49 36'02,8" s. š.

*Městská část:***Pavlovičky***Zem. délka:*

17 16'23,2" v. d.

*Obec:*

Olomouc

*Nadm. výška:*

213 m

*Poznámka:*

-

*Typ zdroje:*

čerpací stanice

*Kotelna:*

ne



Zpět na mapu zdrojů

Další zdroj v lokalitě

**02672/1****Shell Czech Republic a.s. - ČS PHM Olomouc-Pasteurova**

ČS 8034 Nafta

*Ulice č.p./č.o.:*

Pasteurova 63/16

*Zem. šířka:*

49 36'02,8" s. š.

*Městská část:***Pavlovičky***Zem. délka:*

17 16'23,2" v. d.

*Obec:*

Olomouc

*Nadm. výška:*

213 m

*Poznámka:*

-

*Typ zdroje:*

čerpací stanice

*Kotelna:*

ne



Zpět na mapu zdrojů

Předchozí zdroj v lokalitě

Další zdroj v lokalitě



**02672/2****Shell Czech Republic a.s. - ČS PHM Olomouc-Pasteurova**

ČS 8034 LPG

*Ulice č.p./č.o.:*

Pasteurova 63/16

*Zem. šířka:*

49 36'04,6" s. š.

*Městská část:***Pavlovičky***Zem. délka:*

17 16'23,7" v. d.

*Obec:*

Olomouc

*Nadm. výška:*

213 m

*Poznámka:*

-

*Typ zdroje:*

čerpací stanice

*Kotelna:*

ne



Zpět na mapu zdrojů

Předchozí zdroj v lokalitě

**07722/2****Shell Czech Republic a.s. - ČS PHM Olomouc-Velkomoravská I**

ČS Benzin Ol-č-8114-Polská

Ulice č.p./č.o.:

Velkomoravská 478/17

Zem. šířka:

49 34'58,3" s. š.

Městská část:

**Povel**

Zem. délka:

17 14'40,9" v. d.

Obec:

Olomouc

Nadm. výška:

212 m

Poznámka:

-

Typ zdroje:

**čerpací stanice**

Kotelna:

ne



Zpět na mapu zdrojů

Další zdroj v lokalitě



**07722/2****Shell Czech Republic a.s. - ČS PHM Olomouc-Velkomoravská I**

ČS Nafta Ol-č-8114-Polská

*Ulice č.p./č.o.:*

Velkomoravská 478/17

*Zem. šířka:*

49 34'58,3" s. š.

*Městská část:***Povel***Zem. délka:*

17 14'40,9" v. d.

*Obec:*

Olomouc

*Nadm. výška:*

212 m

*Poznámka:*

-

*Typ zdroje:***čerpací stanice***Kotelna:*

ne



Zpět na mapu zdrojů

Předchozí zdroj v lokalitě

**02692/1****Shell Czech Republic a.s. - ČS PHM Olomouc-Velkomoravská II**

ČS Benzin Ol-č-8082-u Moravy

*Ulice č.p./č.o.:*

Velkomoravská 319/20

*Zem. šířka:*

49 34'57,9" s. š.

*Městská část:***Povel***Zem. délka:*

17 15'52,8" v. d.

*Obec:*

Olomouc

*Nadm. výška:*

210 m

*Poznámka:*

-

*Typ zdroje:***čerpací stanice***Kotelna:*

ne



Zpět na mapu zdrojů

Další zdroj v lokalitě



**02692/1****Shell Czech Republic a.s. - ČS PHM Olomouc-Velkomoravská II**

ČS Nafta Ol-č-8082-u Moravy

*Ulice č.p./č.o.:*

Velkomoravská 319/20

*Zem. šířka:*

49 34'57,9" s. š.

*Městská část:***Povel***Zem. délka:*

17 15'52,8" v. d.

*Obec:*

Olomouc

*Nadm. výška:*

210 m

*Poznámka:*

-

*Typ zdroje:***čerpací stanice***Kotelna:*

ne



Zpět na mapu zdrojů

Předchozí zdroj v lokalitě

**02702/1****Slovnaft Česká republika, spol. s r.o. - ČS PHM Olomouc**

ČS PHM 004 Benzin

*Ulice č.p./č.o.:*

Přerovská -/-

*Zem. šířka:*

49 34'26,9" s. š.

*Městská část:***Holice***Zem. délka:*

17 17'57,2" v. d.

*Obec:*

Olomouc

*Nadm. výška:*

219 m

*Poznámka:*

-

*Typ zdroje:***čerpací stanice***Kotelna:*

ne

[Zpět na mapu zdrojů](#)[Další zdroj v lokalitě](#)



**02702/1****Slovnaft Česká republika, spol. s r.o. - ČS PHM Olomouc**

ČS PHM 004 Nafta

*Ulice č.p./č.o.:*

Přerovská -/-

*Zem. šířka:*

49 34'26,9" s. š.

*Městská část:***Holice***Zem. délka:*

17 17'57,2" v. d.

*Obec:*

Olomouc

*Nadm. výška:*

219 m

*Poznámka:*

-

*Typ zdroje:***čerpací stanice***Kotelna:*

ne



Zpět na mapu zdrojů

Předchozí zdroj v lokalitě

**02552/1****SMS, a.s. - Olomouc-Řepčinská**

lakovna a sušící pec

*Ulice č.p./č.o.:*

Řepčinská 35/86

*Zem. šířka:*

49 36'40,6" s. š.

*Městská část:***Řepčín***Zem. délka:*

17 13'42,7" v. d.

*Obec:*

Olomouc

*Nadm. výška:*

219 m

*Poznámka:*

není již v provozu

*Typ zdroje:***lakovny***Kotelna:*

ne

[Zpět na mapu zdrojů](#)[Další zdroj v lokalitě](#)



**02552/2****SMS, a.s. - Olomouc-Řepčinská**

plynová kotelna

*Ulice č.p./č.o.:*

Řepčinská 35/86

*Zem. šířka:*

49 36'41,6" s. š.

*Městská část:***Řepčín***Zem. délka:*

17 13'42,7" v. d.

*Obec:*

Olomouc

*Nadm. výška:*

219 m

*Poznámka:*

-

*Typ zdroje:***výroba tepla***Kotelna:*

ano (palivo plyn; instalovaný výkon v roce 2007 0,375 MW)



Zpět na mapu zdrojů

Předchozí zdroj v lokalitě

Další zdroj v lokalitě

**02552/4****SMS, a.s. - Olomouc-Řepčinská**

plynové zářiče

*Ulice č.p./č.o.:*

Řepčinská 35/86

*Zem. šířka:*

49 36'41,6" s. š.

*Městská část:***Řepčín***Zem. délka:*

17 13'42,7" v. d.

*Obec:*

Olomouc

*Nadm. výška:*


219 m

*Poznámka:*

-

*Typ zdroje:***výroba tepla***Kotelna:*

ano (palivo plyn; instalovaný výkon v roce 2007 0,2 MW)

[Zpět na mapu zdrojů](#)[Předchozí zdroj v lokalitě](#)



**02822/1****Solné mlýny, a.s. - ČS PHM Olomouc-Sladkovského**

ČS Benzin

*Ulice č.p./č.o.:*

Sladkovského 234/47

*Zem. šířka:*

49 34'55,7" s. š.

*Městská část:***Holice***Zem. délka:*

17 17'21,1" v. d.

*Obec:*

Olomouc

*Nadm. výška:*

217 m

*Poznámka:*

-

*Typ zdroje:***čerpací stanice***Kotelna:*

ne



Zpět na mapu zdrojů

Další zdroj v lokalitě

**02822/1****Solné mlýny, a.s. - ČS PHM Olomouc-Sladkovského**

ČS Nafta

*Ulice č.p./č.o.:*

Sladkovského 234/47

*Zem. šířka:*

49 34'55,7" s. š.

*Městská část:***Holice***Zem. délka:*

17 17'21,1" v. d.

*Obec:*

Olomouc

*Nadm. výška:*

217 m

*Poznámka:*

-

*Typ zdroje:***čerpací stanice***Kotelna:*

ne



Zpět na mapu zdrojů

Předchozí zdroj v lokalitě



**02792/1****SPEA Olomouc, s.r.o. - kotelna Olomouc**

kotelna

*Ulice č.p./č.o.:*

nám. Národních Hrdinů 769/2

*Zem. šířka:*

49 35'45,7" s. š.

*Městská část:***Olomouc-město***Zem. délka:*

17 14'52,5" v. d.

*Obec:*

Olomouc

*Nadm. výška:*

221 m

*Poznámka:*

vstup nepovolen, GPS před hlavním vchodem

*Typ zdroje:***výroba tepla***Kotelna:*

ano (palivo plyn; instalovaný výkon v roce 2007 0,565 MW)

 Zpět na mapu zdrojů

**06362/1****Společenství vlastníků jednotek - kotelna**

kotelna - Rokycanova

*Ulice č.p./č.o.:*

Rokycanova 495/32

*Zem. šířka:*

49 35'00,7" s. š.

*Městská část:***Nové Sady***Zem. délka:*

17 15'27,5" v. d.

*Obec:*

Olomouc

*Nadm. výška:*

212 m

*Poznámka:*

3 kotle (z toho 1 záložní a 1 mimo provoz)

*Typ zdroje:***výroba tepla***Kotelna:*

ano (palivo plyn; instalovaný výkon v roce 2007 0,315 MW)

 Zpět na mapu zdrojů



**03882/1****Společenství vlastníků Studentská 979/1 Olomouc - kotelna**

kotelna Ol-Studentská

*Ulice č.p./č.o.:*

Studentská 979/1

*Zem. šířka:*

49 35'50,5" s. š.

*Městská část:***Nová Ulice***Zem. délka:*

17 14'52,5" v. d.

*Obec:*

Olomouc

*Nadm. výška:*

217 m

*Poznámka:*

-

*Typ zdroje:***výroba tepla***Kotelna:*

ano (palivo plyn; instalovaný výkon v roce 2007 0,24 MW)

 Zpět na mapu zdrojů

**03422/1****STAMEDOP, a.s. - ČS PHM Olomouc**

ČS Nafta

*Ulice č.p./č.o.:*

U panelárny 538/1

*Zem. šířka:*

49 36'15,6" s. š.

*Městská část:***Chválkovice***Zem. délka:*

17 17'20,7" v. d.

*Obec:*

Olomouc

*Nadm. výška:*

216 m

*Poznámka:*

-

*Typ zdroje:***čerpací stanice***Kotelna:*

ne

 Zpět na mapu zdrojů



**02772/1****Státní veterinární ústav Olomouc - kotelna**

kotelna SVÚ Olomouc

*Ulice č.p./č.o.:*

Jakoubka ze Stříbra 462/1

*Zem. šířka:*

49 34'55,1" s. š.

*Městská část:***Nové Sady***Zem. délka:*

17 15'35,2" v. d.

*Obec:*

Olomouc

*Nadm. výška:*

209 m

*Poznámka:*

-

*Typ zdroje:***výroba tepla***Kotelna:*

ano (palivo plyn; instalovaný výkon v roce 2007 0,315 MW)

 Zpět na mapu zdrojů

**03862/1****Stavební bytové družstvo Olomouc - kotelna Přichystalova**

kotelna Ol-Přichystalova

*Ulice č.p./č.o.:*

Přichystalova 114/71c

*Zem. šířka:*

49 34'33,9" s. š.

*Městská část:***Nový Svět***Zem. délka:*

17 16'12,7" v. d.

*Obec:*

Olomouc

*Nadm. výška:*


212 m

*Poznámka:*

topí pan Petřek, nebyl však zastížen; Přichystalova 1054/66

*Typ zdroje:***výroba tepla***Kotelna:*

ano (palivo plyn; instalovaný výkon v roce 2007 0,4 MW)

 Zpět na mapu zdrojů



**03992/1****Střední škola zemědělská - Olomouc-Gorazdovo nám.**

kotelna Ol-Gorazdovo nám.

*Ulice č.p./č.o.:*

Gorazdovo náměstí 64/1

*Zem. šířka:*

49 35'55,4" s. š.

*Městská část:***Olomouc-město***Zem. délka:*

17 16'03,9" v. d.

*Obec:*

Olomouc

*Nadm. výška:*

213 m

*Poznámka:*

-

*Typ zdroje:***výroba tepla***Kotelna:*

ano (palivo plyn; instalovaný výkon v roce 2007 0,228 MW)

 Zpět na mapu zdrojů

**02272/1****Střední škola zemědělská - Olomouc-U Hradiska**

kotelna školy

*Ulice č.p./č.o.:*

U Hradiska 7/4

*Zem. šířka:*

49 36'31,1" s. š.

*Městská část:***Kláštevní Hradisko***Zem. délka:*

17 15'47,3" v. d.

*Obec:*

Olomouc

*Nadm. výška:*

215 m

*Poznámka:*

-

*Typ zdroje:***výroba tepla***Kotelna:*

ano (palivo plyn; instalovaný výkon v roce 2007 0,654 MW)



Zpět na mapu zdrojů

Další zdroj v lokalitě



**02272/2****Střední škola zemědělská - Olomouc-U Hradiska**

kotelna DM

*Ulice č.p./č.o.:*

U Hradiska 7/4

*Zem. šířka:*

49 36'28,7" s. š.

*Městská část:***Klášteří Hradisko***Zem. délka:*

17 15'49,6" v. d.

*Obec:*

Olomouc

*Nadm. výška:*

215 m

*Poznámka:*

-

*Typ zdroje:***výroba tepla***Kotelna:*

ano (palivo plyn; instalovaný výkon v roce 2007 0,24 MW)



Zpět na mapu zdrojů

Předchozí zdroj v lokalitě

**02122/1****Střední zdravotnická škola a VZŠ Olomouc - kot. Pöttingova**

kotelna školy

*Ulice č.p./č.o.:*

Pöttingova 624/2

*Zem. šířka:*

49 35'46,1" s. š.

*Městská část:***Olomouc-město***Zem. délka:*

17 14'44,5" v. d.

*Obec:*

Olomouc

*Nadm. výška:*

221 m

*Poznámka:*

-

*Typ zdroje:***výroba tepla***Kotelna:*

ano (palivo plyn; instalovaný výkon v roce 2007 3,48 MW)

 Zpět na mapu zdrojů



**02132/1****Střední zdravotnická škola a VZŠ Olomouc - kotelna DM**

kotelna Domova mládeže SZŠ a VZŠ

*Ulice č.p./č.o.:*

U Sportovní haly 41/1

*Zem. šířka:*

49 36'06,2" s. š.

*Městská část:***Lazce***Zem. délka:*

17 15'04,7" v. d.

*Obec:*

Olomouc

*Nadm. výška:*

214 m

*Poznámka:*

-

*Typ zdroje:***výroba tepla***Kotelna:*

ano (palivo plyn; instalovaný výkon v roce 2007 0,3 MW)

[Zpět na mapu zdrojů](#)

**04052/1****STŘEDOMORAVSKÁ VODÁRENSKÁ, a.s. - Olomouc-Dolní Novosadská**

kotelna ČOV Olomouc

*Ulice č.p./č.o.:*

Dolní Novosadská -/-

*Zem. šířka:*

49 34'03,7" s. š.

*Městská část:***Nové Sady***Zem. délka:*

17 15'48,5" v. d.

*Obec:*

Olomouc

*Nadm. výška:*

209 m

*Poznámka:*

-

*Typ zdroje:***výroba tepla***Kotelna:*

ano (palivo plyn; instalovaný výkon v roce 2007 3,45 MW)



Zpět na mapu zdrojů

Další zdroj v lokalitě



**04052/2****STŘEDOMORAVSKÁ VODÁRENSKÁ, a.s. - Olomouc-Dolní Novosadská**

ČOV-kogenerace

*Ulice č.p./č.o.:*

Dolní Novosadská -/-

*Zem. šířka:*

49 34'04,5" s. š.

*Městská část:***Nové Sady***Zem. délka:*

17 15'58,4" v. d.

*Obec:*

Olomouc

*Nadm. výška:*

208 m

*Poznámka:*

-

*Typ zdroje:***výroba tepla***Kotelna:*

ano (palivo plyn; instalovaný výkon v roce 2007 0,93 MW)



Zpět na mapu zdrojů

Předchozí zdroj v lokalitě

Další zdroj v lokalitě

04052/3

STŘEDOMORAVSKÁ VODÁRENSKÁ, a.s. - Olomouc-Dolní Novosadská

ČOV

Ulice č.p./č.o.:

Dolní Novosadská -/-

Zem. šířka:

49 34'04,6" s. š.

Městská část:

Nové Sady

Zem. délka:

17 15'55,1" v. d.

Obec:

Olomouc

Nadm. výška:

208 m

Poznámka:

-

Typ zdroje:

čistírny odpadních vod

Kotelna:

ne



Zpět na mapu zdrojů

Předchozí zdroj v lokalitě



**02862/1****Technické služby města Olomouce, a.s. - ČS PHM Olomouc**

ČS Nafta

*Ulice č.p./č.o.:*

Zamenhofova 783/34

*Zem. šířka:*

49 35'12,4" s. š.

*Městská část:***Olomouc-město***Zem. délka:*

17 14'55,3" v. d.

*Obec:*

Olomouc

*Nadm. výška:*

212 m

*Poznámka:*

-

*Typ zdroje:***Čerpací stanice***Kotelna:*

ne

 Zpět na mapu zdrojů

03832/1

TEPLOTECHNA Olomouc inženýring spol. s r.o. - kotelna

kotelna Ol-Legionářská

Ulice č.p./č.o.:

Legionářská 1085/8

Zem. šířka:

49 35'48,9" s. š.

Městská část:

Nová Ulice

Zem. délka:

17 14'51,9" v. d.

Obec:

Olomouc

Nadm. výška:

218 m

Poznámka:

-

Typ zdroje:

výroba tepla

Kotelna:

ano (palivo plyn; instalovaný výkon v roce 2007 0,375 MW)



Zpět na mapu zdrojů



**06322/1****Trimex Olomouc spol. s r.o. - ČS PHM**

ČS Nafta

*Ulice č.p./č.o.:*

Šlechtitelů -/6

*Zem. šířka:*

49 34'27,4" s. š.

*Městská část:***Holice***Zem. délka:*

17 16'37,4" v. d.

*Obec:*

Olomouc

*Nadm. výška:*

209 m

*Poznámka:*

-

*Typ zdroje:***čerpací stanice***Kotelna:*

ne

 Zpět na mapu zdrojů

**02142/1****Truck STOP Servis s.r.o. - ČS PHM Olomouc-Libušina**

ČS Benzin Ol - Libušina

Ulice č.p./č.o.:

Libušina 575/103

Zem. šířka:

49 36'09,7" s. š.

Městská část:

**Chválkovice**

Zem. délka:

17 17'56,9" v. d.

Obec:

Olomouc

Nadm. výška:

220 m

Poznámka:

-

Typ zdroje:

**čerpací stanice**

Kotelna:

ne



Zpět na mapu zdrojů

Další zdroj v lokalitě



**02142/1****Truck STOP Servis s.r.o. - ČS PHM Olomouc-Libušina**

ČS Nafta Ol - Libušina

*Ulice č.p./č.o.:*

Libušina 575/103

*Zem. šířka:*

49 36'09,7" s. š.

*Městská část:***Chválkovice***Zem. délka:*

17 17'56,9" v. d.

*Obec:*

Olomouc

*Nadm. výška:*

220 m

*Poznámka:*

-

*Typ zdroje:***čerpací stanice***Kotelna:*

ne

[Zpět na mapu zdrojů](#)[Předchozí zdroj v lokalitě](#)

**03652/1****Univerzita Palackého v Olomouci - Olomouc-Biskupské nám.**

kotelna 9 - Informační centrum UP

*Ulice č.p./č.o.:*

Biskupské nám. 842/1

*Zem. šířka:*

49 35'44,9" s. š.

*Městská část:***Olomouc-město***Zem. délka:*

17 15'34,5" v. d.

*Obec:*

Olomouc

*Nadm. výška:*

231 m

*Poznámka:*

-

*Typ zdroje:***výroba tepla***Kotelna:*

ano (palivo plyn; instalovaný výkon v roce 2007 0,694 MW)

 Zpět na mapu zdrojů



**03702/1****Univerzita Palackého v Olomouci - Olomouc-Hynaisova**

kotelna 4 - Katedra tělovýchovy FTK

*Ulice č.p./č.o.:*

Hynaisova 555/9

*Zem. šířka:*

49 35'49,1" s. š.

*Městská část:***Nová Ulice***Zem. délka:*

17 14'36,7" v. d.

*Obec:*

Olomouc

*Nadm. výška:*

215 m

*Poznámka:*

-

*Typ zdroje:***výroba tepla***Kotelna:*

ano (palivo plyn; instalovaný výkon v roce 2007 0,229 MW)

 Zpět na mapu zdrojů

**03612/1****Univerzita Palackého v Olomouci - Olomouc-Křížkovského**

kotelna 1 - FF a rektorát UP

*Ulice č.p./č.o.:*

Křížkovského 514/14

*Zem. šířka:*

49 35'44,6" s. š.

*Městská část:***Olomouc-město***Zem. délka:*

17 15'36,2" v. d.

*Obec:*

Olomouc

*Nadm. výška:*

231 m

*Poznámka:*

-

*Typ zdroje:***výroba tepla***Kotelna:*

ano (palivo plyn; instalovaný výkon v roce 2007 1,3 MW)



Zpět na mapu zdrojů

Další zdroj v lokalitě



**03612/2****Univerzita Palackého v Olomouci - Olomouc-Křížkovského**

kotelna 5 - Brit.knihovna a Kat.neder. FF

*Ulice č.p./č.o.:*

Křížkovského -/14

*Zem. šířka:*

49 35'41,5" s. š.

*Městská část:***Olomouc-město***Zem. délka:*

17 15'39,1" v. d.

*Obec:*

Olomouc

*Nadm. výška:*

230 m

*Poznámka:*

-

*Typ zdroje:***výroba tepla***Kotelna:*

ano (palivo plyn; instalovaný výkon v roce 2007 0,39 MW)



Zpět na mapu zdrojů

Předchozí zdroj v lokalitě

**07222/1****Univerzita Palackého v Olomouci - Olomouc-Na Hradě**

kotelna 17 - Katedry FFF a CMTF UP

*Ulice č.p./č.o.:*

Na Hradě 245/5

*Zem. šířka:*

49 35'39,0" s. š.

*Městská část:***Olomouc-město***Zem. délka:*

17 15'16,8" v. d.

*Obec:*

Olomouc

*Nadm. výška:*

237 m

*Poznámka:*

v nejbližší době budou nové kotle

*Typ zdroje:***výroba tepla***Kotelna:*

ano (palivo plyn; instalovaný výkon v roce 2007 0,24 MW)

 Zpět na mapu zdrojů



**03692/1****Univerzita Palackého v Olomouci - Olomouc-Na Zákopě**

kotelna 15 - VŠ kolej Chválkovice

*Ulice č.p./č.o.:*

Na Zákopě 543/26

*Zem. šířka:*

49 36'28,1" s. š.

*Městská část:***Chválkovice***Zem. délka:*

17 17'07,5" v. d.

*Obec:*

Olomouc

*Nadm. výška:*

215 m

*Poznámka:*

-

*Typ zdroje:***výroba tepla***Kotelna:*

ano (palivo plyn; instalovaný výkon v roce 2007 0,28 MW)

 Zpět na mapu zdrojů

**03622/1****Univerzita Palackého v Olomouci - Olomouc-Purkrabská**

kotelna 12 - kat. přírodop. PdF

*Ulice č.p./č.o.:*

Purkrabská 153/2

*Zem. šířka:*

49 35'34,8" s. š.

*Městská část:***Olomouc-město***Zem. délka:*

17 15'12,9" v. d.

*Obec:*

Olomouc

*Nadm. výška:*

233 m

*Poznámka:*

-

*Typ zdroje:***výroba tepla***Kotelna:*

ano (palivo plyn; instalovaný výkon v roce 2007 0,24 MW)

 Zpět na mapu zdrojů



**03642/1****Univerzita Palackého v Olomouci - Olomouc-Tomkova**

kotelna 10 - Kat. mat. PřF

*Ulice č.p./č.o.:*

Tomkova 352/40

*Zem. šířka:*

49 36'14,0" s. š.

*Městská část:***Hejčín***Zem. délka:*

17 14'14,3" v. d.

*Obec:*

Olomouc

*Nadm. výška:*

222 m

*Poznámka:*

mimo provoz, GPS před hlavním vchodem

*Typ zdroje:***výroba tepla***Kotelna:*

ano (palivo plyn; instalovaný výkon v roce 2007 v roce 2007 0,3 MW)

Zpět na mapu zdrojů

**03682/1****Univerzita Palackého v Olomouci - Olomouc-tř.Svobody**

kotelna 6 - Děkanát Lékařské fakulty

*Ulice č.p./č.o.:*

třída Svobody 671/8

*Zem. šířka:*

49 35'39,7" s. š.

*Městská část:***Olomouc-město***Zem. délka:*

17 14'49,2" v. d.

*Obec:*

Olomouc

*Nadm. výška:*

224 m

*Poznámka:*

-

*Typ zdroje:***výroba tepla***Kotelna:*

ano (palivo plyn; instalovaný výkon v roce 2007 0,45 MW)

 Zpět na mapu zdrojů



**09902/2****Univerzita Palackého v Olomouci - Olomouc-třída Míru**

kotelna 14 - Centrum kinantropol. výzkumu FTK

*Ulice č.p./č.o.:*

třída Míru 645/115

*Zem. šířka:*

49 35'41,6" s. š.

*Městská část:***Neředín***Zem. délka:*

17 12'55,5" v. d.

*Obec:*

Olomouc

*Nadm. výška:*

252 m

*Poznámka:*

-

*Typ zdroje:***výroba tepla***Kotelna:*

ano (palivo plyn; instalovaný výkon v roce 2007 0,56 MW)



Zpět na mapu zdrojů

**03732/1****Univerzita Palackého v Olomouci - Olomouc-Třída Míru**

kotelna 16 - Děkanát FTK

*Ulice č.p./č.o.:*

třída Míru 645/115

*Zem. šířka:*

49 35'38,9" s. š.

*Městská část:***Neředín***Zem. délka:*

17 12'46,6" v. d.

*Obec:*

Olomouc

*Nadm. výška:*

259 m

*Poznámka:*

-

*Typ zdroje:***výroba tepla***Kotelna:*

ano (palivo plyn; instalovaný výkon v roce 2007 2,16 MW)

 Zpět na mapu zdrojů



**03632/1****Univerzita Palackého v Olomouci - Olomouc-třída Svobody**

kotelna 11 - Děkanát PřF

*Ulice č.p./č.o.:*

třída Svobody 686/26

*Zem. šířka:*

49 35'24,7" s. š.

*Městská část:***Olomouc-město***Zem. délka:*

17 15'05,4" v. d.

*Obec:*

Olomouc

*Nadm. výška:*

218 m

*Poznámka:*

-

*Typ zdroje:***výroba tepla***Kotelna:*

ano (palivo plyn; instalovaný výkon v roce 2007 1,014 MW)

[Zpět na mapu zdrojů](#)

**03602/1****Univerzita Palackého v Olomouci - Olomouc-U sportovní haly**

kotelna 13 - Sportovní hala UP

*Ulice č.p./č.o.:*

U sportovní haly 38/2

*Zem. šířka:*

49 36'11,9" s. š.

*Městská část:***Lazce***Zem. délka:*

17 15'00,0" v. d.

*Obec:*

Olomouc

*Nadm. výška:*

213 m

*Poznámka:*

-

*Typ zdroje:***výroba tepla***Kotelna:*

ano (palivo plyn; instalovaný výkon v roce 2007 1,3 MW)

 Zpět na mapu zdrojů



**03672/1****Univerzita Palackého v Olomouci - Olomouc-Univerzitní**

kotelna 2 - Umělecké centrum PdF a FF

*Ulice č.p./č.o.:*

Univerzitní 225/3

*Zem. šířka:*

49 35'42,3" s. š.

*Městská část:***Olomouc-město***Zem. délka:*

17 15'19,6" v. d.

*Obec:*

Olomouc

*Nadm. výška:*

236 m

*Poznámka:*

-

*Typ zdroje:***výroba tepla***Kotelna:*

ano (palivo plyn; instalovaný výkon v roce 2007 0,88 MW)



Zpět na mapu zdrojů

Další zdroj v lokalitě

**03672/2****Univerzita Palackého v Olomouci - Olomouc-Univerzitní**

kotelna 7 - Cyrilometodějská teologická fakulta

*Ulice č.p./č.o.:*

Univerzitní 244/22

*Zem. šířka:*

49 35'40,8" s. š.

*Městská část:***Olomouc-město***Zem. délka:*

17 15'17,8" v. d.

*Obec:*

Olomouc

*Nadm. výška:*

231 m

*Poznámka:*

-

*Typ zdroje:***výroba tepla***Kotelna:*

ano (palivo plyn; instalovaný výkon v roce 2007 0,312 MW)



Zpět na mapu zdrojů

Předchozí zdroj v lokalitě



**03662/1****Univerzita Palackého v Olomouci - Olomouc-Vodární**

kotelna 8 - Kat. psych. FF

*Ulice č.p./č.o.:*

Vodární 601/6

*Zem. šířka:*

49 35'47,0" s. š.

*Městská část:***Olomouc-město***Zem. délka:*

17 15'15,8" v. d.

*Obec:*

Olomouc

*Nadm. výška:*

219 m

*Poznámka:*

-

*Typ zdroje:***výroba tepla***Kotelna:*

ano (palivo plyn; instalovaný výkon v roce 2007 0,36 MW)

[Zpět na mapu zdrojů](#)

**03712/1****Univerzita Palackého v Olomouci - Olomouc-Wurmova**

kotelna 3 - Katedra sociologie FF

*Ulice č.p./č.o.:*

Wurmova 577/7

*Zem. šířka:*

49 35'47,1" s. š.

*Městská část:***Olomouc-město***Zem. délka:*

17 15'40,2" v. d.

*Obec:*

Olomouc

*Nadm. výška:*

228 m

*Poznámka:*

-

*Typ zdroje:***výroba tepla***Kotelna:*

ano (palivo plyn; instalovaný výkon v roce 2007 0,24 MW)

 Zpět na mapu zdrojů



03912/1

Vědecká knihovna v Olomouci - kotelna Olomouc-Holická

kotelna Ol - Holická

Ulice č.p./č.o.:

Holická 1099/31

Zem. šířka:

49 35'05,7" s. š.

Městská část:

Hodolany

Zem. délka:

17 16'22,9" v. d.

Obec:

Olomouc

Nadm. výška:

212 m

Poznámka:

vstup nepovolen – GPS před hlavním vchodem

Typ zdroje:

výroba tepla

Kotelna:

ano (palivo plyn; instalovaný výkon v roce 2007 0,27 MW)



**02042/1****Vězeňská služba České republiky - kotelna Olomouc-Švermova**

kotelna Ol-Švermova

|                         |   |                     |                   |
|-------------------------|---|---------------------|-------------------|
| <i>Ulice č.p./č.o.:</i> | Švermova 1161/2   | <i>Zem. šířka:</i>  | 49 35'32,4" s. š. |
| <i>Městská část:</i>    | <b>Olomouc-město</b>                                      | <i>Zem. délka:</i>  | 17 14'51,5" v. d. |
| <i>Obec:</i>            | Olomouc   | <i>Nadm. výška:</i> | 220 m             |
| <i>Poznámka:</i>        | vstup nepovolen - GPS před vstupem do věznice             |                     |                   |
| <i>Typ zdroje:</i>      | <b>výroba tepla</b>                                       |                     |                   |
| <i>Kotelna:</i>         | ano (palivo plyn; instalovaný výkon v roce 2007 0,493 MW) |                     |                   |

 Zpět na mapu zdrojů



**02512/1****VIAMONT oil s.r.o. - ČS PHM Olomouc-U cukrovaru**

ČS PHM Ol - U Cukrovaru

*Ulice č.p./č.o.:*

U Cukrovaru 120/5

*Zem. šířka:*

49 34'25,7" s. š.

*Městská část:***Holice***Zem. délka:*

17 17'33,4" v. d.

*Obec:*

Olomouc

*Nadm. výška:*

212 m

*Poznámka:*

cca 10 let neexistuje; místo přesně neurčeno

*Typ zdroje:***čerpací stanice***Kotelna:*

ne

 Zpět na mapu zdrojů

**04212/1****Vlastivědné muzeum v Olomouci - kotelna**

kotelna O-Nám.Republiky

*Ulice č.p./č.o.:*

Nám.Republiky 822/5

*Zem. šířka:*

49 35'47,2" s. š.

*Městská část:***Olomouc-město***Zem. délka:*

17 15'24,7" v. d.

*Obec:*

Olomouc

*Nadm. výška:*

228 m

*Poznámka:*

-

*Typ zdroje:***výroba tepla***Kotelna:*

ano (palivo plyn; instalovaný výkon v roce 2007 0,425 MW)

 Zpět na mapu zdrojů



**04062/1****VRCHNÍ SOUD v Olomouci - kotelna**

kotelna - Masarykova

*Ulice č.p./č.o.:*

Masarykova 609/1

*Zem. šířka:*

49 35'45,2" s. š.

*Městská část:***Olomouc-město***Zem. délka:*

17 16'00,2" v. d.

*Obec:*

Olomouc

*Nadm. výška:*


216 m

*Poznámka:*

-

*Typ zdroje:***výroba tepla***Kotelna:*

ano (palivo plyn; instalovaný výkon v roce 2007 0,5 MW)

 Zpět na mapu zdrojů

**03562/1****VRCHNÍ STÁTNÍ ZASTUPITELSTVÍ v Olomouci - kotelna**

kotelna-tř-17-listopadu

*Ulice č.p./č.o.:*

tř. 17. listopadu 909/44

*Zem. šířka:*

49 35'37,3" s. š.

*Městská část:***Olomouc-město***Zem. délka:*

17 15'52,5" v. d.

*Obec:*

Olomouc

*Nadm. výška:*

214 m

*Poznámka:*

-

*Typ zdroje:***výroba tepla***Kotelna:*

ano (palivo plyn; instalovaný výkon v roce 2007 0,261 MW)

 Zpět na mapu zdrojů



**02212/1****Výstaviště Flora Olomouc, a.s. - kotelna**

kotelna - Velký dvůr

*Ulice č.p./č.o.:*

Wolkerova 37/17

*Zem. šířka:*

49 35'13,8" s. š.

*Městská část:***Olomouc-město***Zem. délka:*

17 14'57,8" v. d.

*Obec:*

Olomouc

*Nadm. výška:*

213 m

*Poznámka:*

-

*Typ zdroje:***výroba tepla***Kotelna:*

ano (palivo plyn; instalovaný výkon v roce 2007 3,2 MW)

 Zpět na mapu zdrojů

**02102/1****Základní škola prof. Z. Matějčka Olomouc - kotelna**

kotelna školy

*Ulice č.p./č.o.:*

Svatoplukova 65/11

*Zem. šířka:*

49 36'23,9" s. š.

*Městská část:***Řepčín***Zem. délka:*

17 13'51,4" v. d.

*Obec:*

Olomouc

*Nadm. výška:*

223 m

*Poznámka:*

-

*Typ zdroje:***výroba tepla***Kotelna:*

ano (palivo plyn; instalovaný výkon v roce 2007 0,42 MW)

 Zpět na mapu zdrojů



**03472/1****Zdravotnická záchranná služba Olomouckého kraje - ČS PHM**

ČS PHM - cisterna

*Ulice č.p./č.o.:*

Hněvotínská 1187/60

*Zem. šířka:*

49 35'02,1" s. š.

*Městská část:***Nová Ulice***Zem. délka:*

17 13'16,2" v. d.

*Obec:*

Olomouc

*Nadm. výška:*


255 m

*Poznámka:*

-

*Typ zdroje:***čerpací stanice***Kotelna:*

ne

 Zpět na mapu zdrojů

**07272/1****Zemědělské družstvo Unčovice - ČS PHM Lošov**

ČS Nafta

*Ulice č.p./č.o.:*

Lošov -/-

*Zem. šířka:*

49 37'24,6" s. š.

*Městská část:***Lošov***Zem. délka:*

17 21'36,0" v. d.

*Obec:*

Olomouc

*Nadm. výška:*

337 m

*Poznámka:*

-

*Typ zdroje:***čerpací stanice***Kotelna:*

ne

 Zpět na mapu zdrojů