

**Příloha 6 – katalog drobné sakrální objekty ORP Most**



# KATALOG

Drobné sakrální objekty – ORP Most

Autor: Ondřej Kadlečík

## Identifikační kód

**První pozice** – kód obce zájmového území

Kód	Obec
1	Most
2	Braňany
3	Malé Březno
4	Obrnice
5	Želenice
6	Patokryje
7	Korozluky
8	Lužice
9	Havraň
10	Lišnice
11	Polerady
12	Bečov
13	Skršín
14	Volevčice
15	Bělušice

**Druhá pozice** – pořadové číslo DSO v obci

**Třetí pozice** – Typ DSO

Kód	Typ DSO
A	Kaple, kaplička
B	Kříž
C	Zvonice
D	Boží muka
E	Svatý obrázek
F	Socha, sousoší
G	Bez identifikace

## Hodnocení stavu DSO

Stav DSO	Popis stavu DSO
Výborný	DSO nevyžadující žádný zásah.
Dobrý	DSO vyžadující drobné opravy.
Dostačující	DSO v zanedbaném stavu, je zachována celistvost, nutné větší opravy.
Havarijní	DSO v havarijním stavu, není zachována celistvost, ohrožena další existence.
Zanikající	DSO zničený, pouze torza.

## **Zkratky:**

DSO – Drobný sakrální objekt

NPÚ – Národní památkový ústav



ÚSKP ČR – Ústřední seznam kulturních památek České republiky



KSSPPOP – Krajské středisko státní památkové péče a ochrany přírody



OMM – Oblastní muzeum most


OÚ – Obecní úřad



ONV – Okresní národní výbor

<b>Identifikační kód objektu:</b>  <b>1-1-B</b>	Typ objektu: <b>Kříž</b>
	Datace: <b>188?</b>
	Stav objektu: <b>Havarijní</b>
Zeměpisné souřadnice: <b>50°29'26,2,86"N</b> <b>13°40'18,24"E</b>	
Č. rejstříku ÚSKP ČR: <b>Není evidován</b>	
Příslušnost k obci: <b>Most</b>	Číslo k. ú.: <b>787507/Vtelno</b>
Umístění:	v zástavbě <input checked="" type="checkbox"/> ve volné krajině <input type="checkbox"/>
Lokace objektu:	původní <input checked="" type="checkbox"/> transfer <input type="checkbox"/>
<p><b>Popis objektu:</b>  Objekt je umístěn na okraji obce Vtelno u domu číslo popisné 91. Objekt je značně poškozen a není kompletní, pravděpodobně se jedná o podstavec kříže, který již není zachován.</p>	
<p><b>Fotodokumentace k objektu:</b></p>	
	
<p>Zdroj foto: NPU (Vtelno, 1985)</p>	



<b>Identifikační kód objektu:</b>  <b>1-2-G</b>	Typ objektu: <b>Barokní Fundament</b>
	Datace: <b>1732</b>
	Stav objektu: <b>Výborný</b>
Zeměpisné souřadnice: <b>50°29'25,61"N</b> <b>13°40'20,95"E</b>	
Č. rejstříku ÚSKP ČR: <b>42869/5-5075</b>	
Příslušnost k obci: <b>Most</b>	Číslo k. ú.: <b>787507/Vtelno</b>
Umístění: v zástavbě <input checked="" type="checkbox"/>	ve volné krajině <input type="checkbox"/>
Lokace objektu: původní <input type="checkbox"/>	transfer <input checked="" type="checkbox"/>
<b>Souhrnné informace k transferu</b>	
Datum transferu: <b>1973, 1978</b>	
Původní lokace: <b>Konobřže, Most</b>	
Současná lokace: <b>Vtelno</b>	
Organizátor transferu: <b>KSSPPOP</b>	
Zdroj informací: <b>OMM + NPÚ</b>	
<b>Popis objektu:</b> Objekt je umístěn na okraji obce Vtelno v parku naproti hotelu Špejchar. Jedná se o barokní pískovcový sokl (pravděpodobně od kříže). Objekt si nechal zhotovit L. J. Pottpusch s manželkou. Sokl má na přední straně vyobrazeny jejich rodové znaky. Objekt stával v polích za obcí Konobřže, odkud byl z důvodu skrývky přesunut v roce 1973 do lapidária muzea v Mostě. Odtud byl v roce 1978 převezen do Vtelna.	
<b>Fotodokumentace k objektu:</b>	
	



<b>Identifikační kód objektu:</b>  <b>1-3-B</b>	Typ objektu: <b>Kříž</b>
	Datace: <b>Nezjištěno</b>
	Stav objektu: <b>Výborný</b>
Zeměpisné souřadnice: <b>50°29'24.939"N</b> <b>13°40'20.515"E</b>	
Č. rejstříku ÚSKP ČR: <b>43074/5-5078</b>	
Příslušnost k obci: <b>Most</b>	Číslo k. ú.: <b>787507/Vtelno</b>
Umístění: v zástavbě <input checked="" type="checkbox"/>	ve volné krajině <input type="checkbox"/>
Lokace objektu: původní <input type="checkbox"/>	transfer <input checked="" type="checkbox"/>
<b>Souhrnné informace k transferu</b>	
Datum transferu: <b>70. léta 20. století, 1978</b>	
Původní lokace: <b>Libkovice, Most</b>	
Současná lokace: <b>Vtelno</b>	
Organizátor transferu: <b>KSSPPOP</b>	
Zdroj informací: <b>OMM + NPÚ</b>	
<b>Popis objektu:</b> Objekt je umístěn na okraji obce Vtelno v parku naproti hotelu Špejchar. Jedná se o pískovcový středověký smírčí kříž s reliéfem meče na čelní straně. Objekt pochází z Libkovic, odkud byl v 70 letech 20. století převezen do lapidária muzea ve starém městě Most. Odtud byl v roce 1978 převezen do Vtelna.	
<b>Fotodokumentace k objektu:</b>	
	
Zdroj foto: OMM (Libkovice, bez datace)	


<b>Identifikační kód objektu:</b>  <b>1-4-B</b>	Typ objektu: <b>Kříž</b>
	Datace: <b>1615</b>
	Stav objektu: <b>Výborný</b>
Zeměpisné souřadnice: <b>50°29'24.939"N</b> <b>13°40'20.515"E</b>	
Č. rejstříku ÚSKP ČR: <b>43075/5-5078</b>	
Příslušnost k obci: <b>Most</b>	Číslo k. ú.: <b>787507/Vteln</b>
Umístění:	v zástavbě <input checked="" type="checkbox"/> ve volné krajině <input type="checkbox"/>
Lokace objektu:	původní <input type="checkbox"/> transfer <input checked="" type="checkbox"/>
<b>Souhrnné informace k transferu</b>	
Datum transferu: <b>1928, 1978</b>	
Původní lokace: <b>Libkovice, Most</b>	
Současná lokace: <b>Vteln</b>	
Organizátor transferu: <b>KSSPPOP</b>	
Zdroj informací: <b>OMM + NPÚ</b>	
<b>Popis objektu:</b> Objekt je umístěn na okraji obce Vteln v parku naproti hotelu Špejchar. Jedná se o pískovcový smírčí kříž z roku 1615, který byl v roce 1928 objeven v Libkovicích a převezen do lapidária muzea ve starém Mostě. Odtud byl v roce 1978 převezen do Vtelna.	
<b>Fotodokumentace k objektu:</b>	
	
Zdroj foto: OMM (Libkovice, bez datace)	


<b>Identifikační kód objektu:</b>  <b>1-5-B</b>	Typ objektu: <b>Kříž</b>
	Datace: <b>Nezjištěna</b>
	Stav objektu: <b>Dobry</b>
Zeměpisné souřadnice: <b>50°29'24.939"N</b> <b>13°40'20.515"E</b>	
Č. rejstříku ÚSKP ČR: <b>43075/5-5078</b>	
Příslušnost k obci: <b>Most</b>	Číslo k. ú.: <b>787507/Vtelno</b>
Umístění:	v zástavbě <input checked="" type="checkbox"/> ve volné krajině <input type="checkbox"/>
Lokace objektu:	původní <input type="checkbox"/> transfer <input checked="" type="checkbox"/>
<b>Souhrnné informace k transferu</b>	
Datum transferu: <b>1978</b>	
Původní lokace: <b>Kopisty</b>	
Současná lokace: <b>Vtelno</b>	
Organizátor transferu: <b>KSSPPOP</b>	
Zdroj informací: <b>OMM + NPÚ</b>	
<b>Popis objektu:</b> Objekt je umístěn na okraji obce Vtelno v parku naproti hotelu Špejchar. Jedná se o pískovcový středověký smírčí kříž z obce Kopisty, odkud byl převezen počátkem 70. let 20. století do lapidária muzea ve starém Mostě. Odtud byl při likvidaci lapidária v roce 1978 odvezen do Vtelna.	
<b>Fotodokumentace k objektu:</b>	
	
Zdroj foto: OMM (Most lapidarium, 1970)	






<b>Identifikační kód objektu:</b>  <b>1-6-B</b>	Typ objektu: <b>Kříž</b>
	Datace: <b>1770</b>
	Stav objektu: <b>Dostačující</b>
Zeměpisné souřadnice: <b>50°29'18,03"N</b> <b>13°40'19,47"E</b>	
Č. rejstříku ÚSKP ČR: <b>Není evidován</b>	
Příslušnost k obci: <b>Most</b>	Číslo k. ú.: <b>787507/Vtelno</b>
Umístění:	v zástavbě <input checked="" type="checkbox"/> ve volné krajině <input type="checkbox"/>
Lokace objektu:	původní <input checked="" type="checkbox"/> transfer <input type="checkbox"/>
<b>Popis objektu:</b> Objekt je umístěn ve středu obce Vtelno v parku. Jedná se o Litinový kříž na podstavci. Obsahuje monogram CV a ltp - 1770. Podstavec byl v minulosti natřen zelenou barvou.	
<b>Fotodokumentace k objektu:</b>	
	
Zdroj foto: NPÚ (Vtelno, bez datace)	


<b>Identifikační kód objektu:</b>  <b>1-7-B</b>	Typ objektu: <b>Kříž</b>
	Datace: <b>1807</b>
	Stav objektu: <b>Výborný</b>
Zeměpisné souřadnice: <b>50°29'14,48"N</b> <b>13°40'15,49"E</b>	
Č. rejstříku ÚSKP ČR: <b>Není evidován</b>	
Příslušnost k obci: <b>Most</b>	Číslo k. ú.: <b>787507/Vteln</b>
Umístění:	v zástavbě <input checked="" type="checkbox"/> ve volné krajině <input type="checkbox"/>
Lokace objektu:	původní <input checked="" type="checkbox"/> transfer <input type="checkbox"/>
<p><b>Popis objektu:</b>  Objekt je umístěn ve středu obce v zahradě u domu číslo popisné 218. Jedná se o kovový kříž na podstavci, který obsahuje znaky Oseckého opatství – dvě zkřížené opatské berle s truhličkou, mitru a písmena FBVA v orámování.</p>	
<p><b>Fotodokumentace k objektu:</b></p>	
	
<p>Zdroj foto: NPU (Vteln, bez datace)</p>	


<b>Identifikační kód objektu:</b>  <b>1-8-F</b>	Typ objektu: <b>Socha</b>	
	Datace: <b>1734</b>	
	Stav objektu: <b>Dobry</b>	
Zeměpisné souřadnice: <b>50°29'14,21"N</b> <b>13°40'12,93"E</b>		
Č. rejstříku ÚSKP ČR: <b>43227/5-430</b>		
Příslušnost k obci: <b>Most</b>		Číslo k. ú.: <b>787507/Vtelno</b>
Umístění:	v zástavbě <input checked="" type="checkbox"/>	ve volné krajině <input type="checkbox"/>
Lokace objektu:	původní <input type="checkbox"/>	transfer <input checked="" type="checkbox"/>
<b>Souhrnné informace k transferu</b>		
Datum transferu: <b>Konec 70. let 20. století, 1978</b>		
Původní lokace: <b>Chanov, Most</b>		
Současná lokace: <b>Vtelno</b>		
Organizátor transferu: <b>KSSPPOP</b>		
Zdroj informací: <b>OMM + NPÚ</b>		
<b>Popis objektu:</b> Objekt je umístěn na okraji obce Vtelno nedaleko místního kostela. Jedná se o sochu svatého Floriana, která stávala při silnici ve staré části Chanova. Důvodem přemístění bylo rozšiřování komunikace. Odtud byla socha přemístěná do lapidária muzea ve starém Mostě, odkud byla v roce 1978 přemístěna na současné místo. Socha měla původně válcovitý podstavec, který byl nahrazen podstavcem sestaveným ze dvou různých kusů.		
<b>Fotodokumentace k objektu:</b>		
		
Zdroj foto: OMM (Chanov, 1965)		

<b>Identifikační kód objektu:</b>  <b>1-9-F</b>	Typ objektu: <b>Socha</b>
	Datace: <b>1739</b>
	Stav objektu: <b>Dobrý</b>
Zeměpisné souřadnice: <b>50°29'14,35"N</b> <b>13°40'7,08"E</b>	
Č. rejstříku ÚSKP ČR: <b>42681/5-5073</b>	
Příslušnost k obci: <b>Most</b>	Číslo k. ú.: <b>787507/Vtelno</b>
Umístění:	v zástavbě <input checked="" type="checkbox"/> ve volné krajině <input type="checkbox"/>
Lokace objektu:	původní <input type="checkbox"/> transfer <input checked="" type="checkbox"/>
<b>Souhrnné informace k transferu</b>	
Datum transferu: <b>1968, 1978</b>	
Původní lokace: <b>Kopisty, Most</b>	
Současná lokace: <b>Vtelno</b>	
Organizátor transferu: <b>KSSPPOP</b>	
Zdroj informací: <b>OMM + NPÚ</b>	
<b>Popis objektu:</b> Objekt je umístěn na okraji obce Vtelno u místního kostela. Jedná se o sochu Sv. Floriana původem z Kopist od sochaře J. A. Dietze. Socha stávala u kostela Božího Těla v Kopistech. Odtud byla socha převezena do lapidária muzea starého Mostu, po likvidaci lapidária byla v roce 1978 přemístěna na současné místo. Soše byla 2x zhotovena hlava, která byla poškozena již v Kopistech a posléze i ve Vtelně.	
<b>Fotodokumentace k objektu:</b>	
	
Zdroj foto: OMM (Kopisty, kolem roku 1965)	


<b>Identifikační kód objektu:</b>  <b>1-10-A</b>	Typ objektu: <b>Kaplička</b>
	Datace: <b>1727 - 1742</b>
	Stav objektu: <b>Dobrý</b>
Zeměpisné souřadnice: <b>50°29'16,59"N</b> <b>13°40'8,83"E</b>	
Č. rejstříku ÚSKP ČR: <b>42809/5-352</b>	
Příslušnost k obci: <b>Most</b>	Číslo k. ú.: <b>787507/Vtelno</b>
Umístění:	v zástavbě <input checked="" type="checkbox"/> ve volné krajině <input type="checkbox"/>
Lokace objektu:	původní <input type="checkbox"/> transfer <input checked="" type="checkbox"/>
<b>Souhrnné informace k transferu</b>	
Datum transferu: <b>1986 - 1888</b>	
Původní lokace: <b>Silnice z Libkovic do Mariánských Radčic</b>	
Současná lokace: <b>Vtelno</b>	
Organizátor transferu: <b>KSSPPOP</b>	
Zdroj informací: <b>OMM + NPÚ</b>	
<b>Popis objektu:</b> Objekt je umístěn v obci Vtelno u cesty od kostela k hlavní silnici. Jedná se o jednu z kapliček Sedmi bolestí Panny Marie (sedmero zastavení), kde je vyobrazen výjev Kristovy obřízky. Kapličky lemovaly poutní cestu z Libkovic ke kostelu Panny Marie Bolestné v Mariánských Radčicích. Do Vtelna byly přemístěny v letech 1986 – 1988 z důvodu likvidace Libkovic. Kapličky byly restaurovány v letech 1989 – 1990 a znovu v roce 2011 po poničení vandaly.	
<b>Fotodokumentace k objektu:</b>	
<div style="display: flex; justify-content: space-around;">   </div>	
Zdroj foto: OMM (Libkovic, kolem roku 1975)	


<b>Identifikační kód objektu:</b>  <b>1-11-A</b>	Typ objektu: <b>Kaplička</b>
	Datace: <b>1727 - 1742</b>
	Stav objektu: <b>Dobrý</b>
Zeměpisné souřadnice: <b>50°29'17,755"N</b> <b>13°40'8,604"E</b>	
Č. rejstříku ÚSKP ČR: <b>42809/5-352</b>	
Příslušnost k obci: <b>Most</b>	Číslo k. ú.: <b>787507/Vtelno</b>
Umístění:	v zástavbě <input checked="" type="checkbox"/> ve volné krajině <input type="checkbox"/>
Lokace objektu:	původní <input type="checkbox"/> transfer <input checked="" type="checkbox"/>
<b>Souhrnné informace k transferu</b>	
Datum transferu: <b>1986 - 1888</b>	
Původní lokace: <b>Silnice z Libkovic do Mariánských Radčic</b>	
Současná lokace: <b>Vtelno</b>	
Organizátor transferu: <b>KSSPPOP</b>	
Zdroj informací: <b>OMM + NPÚ</b>	
<b>Popis objektu:</b> Objekt je umístěn v obci Vtelno u cesty od kostela k hlavní silnici. Jedná se o jednu z kapliček Sedmi bolestí Panny Marie (sedmero zastavení), kde je vyobrazen výjev útěk z Egypta. Kapličky lemovaly poutní cestu z Libkovic ke kostelu Panny Marie Bolestné v Mariánských Radčicích. Do Vtelna byly přemístěny v letech 1986 – 1988 z důvodu likvidace Libkovic. Kapličky byly restaurovány v letech 1989 – 1990 a znovu v roce 2011 po poničení vandaly.	
<b>Fotodokumentace k objektu:</b>	
	
Zdroj foto: OMM (Libkovice, kolem roku 1975)	


<b>Identifikační kód objektu:</b>  <b>1-12-A</b>	Typ objektu: <b>Kaplička</b>
	Datace: <b>1727 - 1742</b>
	Stav objektu: <b>Dobrý</b>
Zeměpisné souřadnice: <b>50°29'18,566"N</b> <b>13°40'7,503"E</b>	
Č. rejstříku ÚSKP ČR: <b>42809/5-352</b>	
Příslušnost k obci: <b>Most</b>	Číslo k. ú.: <b>787507/Vtelno</b>
Umístění:	v zástavbě <input checked="" type="checkbox"/> ve volné krajině <input type="checkbox"/>
Lokace objektu:	původní <input type="checkbox"/> transfer <input checked="" type="checkbox"/>
<b>Souhrnné informace k transferu</b>	
Datum transferu: <b>1986 - 1888</b>	
Původní lokace: <b>Silnice z Libkovic do Mariánských Radčic</b>	
Současná lokace: <b>Vtelno</b>	
Organizátor transferu: <b>KSSPPOP</b>	
Zdroj informací: <b>MMO + NPÚ</b>	
<b>Popis objektu:</b> Objekt je umístěn v obci Vtelno u cesty od kostela k hlavní silnici. Jedná se o jednu z kapliček Sedmi bolestí Panny Marie (sedmero zastavení), kde je vyobrazen dvanáctiletý Ježíš. Kapličky lemovaly poutní cestu z Libkovic ke kostelu Panny Marie Bolestné v Mariánských Radčicích. Do Vtelna byly přemístěny v letech 1986 – 1988 z důvodu likvidace Libkovic. Kapličky byly restaurovány v letech 1989 – 1990 a znovu v roce 2011 po poničení vandaly.	
<b>Fotodokumentace k objektu:</b>	
	
Zdroj foto: OMM (Libkovice, kolem roku 1975)	


<b>Identifikační kód objektu:</b>  <b>1-13-A</b>	Typ objektu: <b>Kaplička</b>
	Datace: <b>1727 - 1742</b>
	Stav objektu: <b>Dobrý</b>
Zeměpisné souřadnice: <b>50°29'19,205"N</b> <b>13°40'6,363"E</b>	
Č. rejstříku ÚSKP ČR: <b>42809/5-352</b>	
Příslušnost k obci: <b>Most</b>	Číslo k. ú.: <b>787507/Vtelno</b>
Umístění:	v zástavbě <input checked="" type="checkbox"/> ve volné krajině <input type="checkbox"/>
Lokace objektu:	původní <input type="checkbox"/> transfer <input checked="" type="checkbox"/>
<b>Souhrnné informace k transferu</b>	
Datum transferu: <b>1986 - 1888</b>	
Původní lokace: <b>Silnice z Libkovic do Mariánských Radčic</b>	
Současná lokace: <b>Vtelno</b>	
Organizátor transferu: <b>KSSPPOP</b>	
Zdroj informací: <b>MMO + NPÚ</b>	
<b>Popis objektu:</b> Objekt je umístěn v obci Vtelno u cesty od kostela k hlavní silnici. Jedná se o jednu z kapliček Sedmi bolestí Panny Marie (sedmero zastavení) s názvem panská či Opatská. Kapličky lemovaly poutní cestu z Libkovic ke kostelu Panny Marie Bolestné v Mariánských Radčicích. Do Vtelna byly přemístěny v letech 1986 – 1988 z důvodu likvidace Libkovic. Kapličky byly restaurovány v letech 1989 – 1990 a znovu v roce 2011 po poničení vandaly.	
<b>Fotodokumentace k objektu:</b>	
	
<p>Zdroj foto: OMM (Libkovic, kolem roku 1975)</p>	





<b>Identifikační kód objektu:</b>  <b>1-14-A</b>	Typ objektu: <b>Kaplička</b>	
	Datace: <b>1761 (základní kámen)</b>	
	Stav objektu: <b>Dobrý</b>	
Zeměpisné souřadnice: <b>50°30'57,49"N</b> <b>13°38'0,26"E</b>		
Č. rejstříku ÚSKP ČR: <b>43756/5-401</b>		
Příslušnost k obci: <b>Most</b>		Číslo k. ú.: <b>699594/Most II.</b>
Umístění:	v zástavbě <input checked="" type="checkbox"/>	ve volné krajině <input type="checkbox"/>
Lokace objektu:	původní <input checked="" type="checkbox"/>	transfer <input type="checkbox"/>
<p><b>Popis objektu:</b>  Objekt je umístěn v obci Most II. pod hradem Hněvín. Jedná se o jednu z kapliček křížové cesty. Křížová cesta vznikla z nadace, kterou založil hrabě a vrchní lovčí saského kurfiřta J.Gottfried von Schmiedl. Původně se jednalo o 14 výklenkových kaplí, kde byly vyobrazeny jednotlivé scény Ježíšovy cesty na Golgotu a jeho ukřižování. Kapličky byly v roce 1856,1912,1939,1991, 2007 restaurovány, ale původní malby nebyly dochovány. První 4 kaple podlely zkáze při výstavbě koridoru v roce 1970.</p>		
<p><b>Fotodokumentace k objektu:</b></p>		
		

<b>Identifikační kód objektu:</b>  <b>1-15-A</b>	Typ objektu: <b>Kaplička</b>	
	Datace: <b>1761 (základní kámen)</b>	
	Stav objektu: <b>Dobrý</b>	
Zeměpisné souřadnice: <b>50°30'59,803"N</b> <b>13°38'2,809"E</b>		
Č. rejstříku ÚSKP ČR: <b>43756/5-401</b>		
Příslušnost k obci: <b>Most</b>		Číslo k. ú.: <b>699594/Most II.</b>
Umístění:	v zástavbě <input checked="" type="checkbox"/>	ve volné krajině <input type="checkbox"/>
Lokace objektu:	původní <input checked="" type="checkbox"/>	transfer <input type="checkbox"/>
<p><b>Popis objektu:</b>  Objekt je umístěn v obci Most II. pod hradem Hněvín. Jedná se o jednu z kapliček křížové cesty. Křížová cesta vznikla z nadace, kterou založil hrabě a vrchní lovčí saského kurfiřta J.Gottfried von Schmiedl. Původně se jednalo o 14 výklenkových kaplí, kde byly vyobrazeny jednotlivé scény Ježíšovy cesty na Golgotu a jeho ukřižování. Kapličky byly v roce 1856,1912,1939,1991, 2007 restaurovány, ale původní malby nebyly dochovány. První 4 kaple podlely zkáze při výstavbě koridoru v roce 1970.</p>		
<p><b>Fotodokumentace k objektu:</b></p>		
		

<b>Identifikační kód objektu:</b>  <b>1-16-A</b>	Typ objektu: <b>Kaplička</b>	
	Datace: <b>1761 (základní kámen)</b>	
	Stav objektu: <b>Dostačující</b>	
Zeměpisné souřadnice: <b>50°31'0,83"N</b> <b>13°38'5,049"E</b>		
Č. rejstříku ÚSKP ČR: <b>43756/5-401</b>		
Příslušnost k obci: <b>Most</b>		Číslo k. ú.: <b>699594/Most II.</b>
Umístění:	v zástavbě <input checked="" type="checkbox"/>	ve volné krajině <input type="checkbox"/>
Lokace objektu:	původní <input checked="" type="checkbox"/>	transfer <input type="checkbox"/>
<p><b>Popis objektu:</b>  Objekt je umístěn v obci Most II. pod hradem Hněvín. Jedná se o jednu z kapliček křížové cesty. Křížová cesta vznikla z nadace, kterou založil hrabě a vrchní lovčí saského kurfiřta J.Gottfried von Schmiedl. Původně se jednalo o 14 výklenkových kaplí, kde byly vyobrazeny jednotlivé scény Ježíšovy cesty na Golgotu a jeho ukřižování. Kapličky byly v roce 1856,1912,1939,1991, 2007 restaurovány, ale původní malby nebyly dochovány. První 4 kaple podlely zkáze při výstavbě koridoru v roce 1970.</p>		
<p><b>Fotodokumentace k objektu:</b></p>		
		

<b>Identifikační kód objektu:</b>  <b>1-17-A</b>	Typ objektu: <b>Kaplička</b>	
	Datace: <b>1761 (základní kámen)</b>	
	Stav objektu: <b>Dostačující</b>	
Zeměpisné souřadnice: <b>50°31'2,49"N</b> <b>13°38'6,94"E</b>		
Č. rejstříku ÚSKP ČR: <b>43756/5-401</b>		
Příslušnost k obci: <b>Most</b>		Číslo k. ú.: <b>699594/Most II.</b>
Umístění:	v zástavbě <input checked="" type="checkbox"/>	ve volné krajině <input type="checkbox"/>
Lokace objektu:	původní <input checked="" type="checkbox"/>	transfer <input type="checkbox"/>
<p><b>Popis objektu:</b>  Objekt je umístěn v obci Most II. pod hradem Hněvín. Jedná se o jednu z kapliček křížové cesty. Křížová cesta vznikla z nadace, kterou založil hrabě a vrchní lovčí saského kurfiřta J.Gottfried von Schmiedl. Původně se jednalo o 14 výklenkových kaplí, kde byly vyobrazeny jednotlivé scény Ježíšovy cesty na Golgotu a jeho ukřižování. Kapličky byly v roce 1856,1912,1939,1991, 2007 restaurovány, ale původní malby nebyly dochovány. První 4 kaple podlely zkáze při výstavbě koridoru v roce 1970.</p>		
<p><b>Fotodokumentace k objektu:</b></p>		
		

<b>Identifikační kód objektu:</b>  <b>1-18-A</b>	Typ objektu: <b>Kaplička</b>	
	Datace: <b>1761 (základní kámen)</b>	
	Stav objektu: <b>Dobrý</b>	
Zeměpisné souřadnice: <b>50°31'3,34"N</b> <b>13°38'8,44"E</b>		
Č. rejstříku ÚSKP ČR: <b>43756/5-401</b>		
Příslušnost k obci: <b>Most</b>		Číslo k. ú.: <b>699594/Most II.</b>
Umístění:	v zástavbě <input checked="" type="checkbox"/>	ve volné krajině <input type="checkbox"/>
Lokace objektu:	původní <input checked="" type="checkbox"/>	transfer <input type="checkbox"/>
<p><b>Popis objektu:</b>  Objekt je umístěn v obci Most II. pod hradem Hněvín. Jedná se o jednu z kapliček křížové cesty. Křížová cesta vznikla z nadace, kterou založil hrabě a vrchní lovčí saského kurfiřta J.Gottfried von Schmiedl. Původně se jednalo o 14 výklenkových kaplí, kde byly vyobrazeny jednotlivé scény Ježíšovy cesty na Golgotu a jeho ukřižování. Kapličky byly v roce 1856,1912,1939,1991, 2007 restaurovány, ale původní malby nebyly dochovány. První 4 kaple podlely zkáze při výstavbě koridoru v roce 1970.</p>		
<p><b>Fotodokumentace k objektu:</b></p>		
		

<b>Identifikační kód objektu:</b>  <b>1-19-A</b>	Typ objektu: <b>Kaplička</b>
	Datace: <b>1761 (základní kámen)</b>
	Stav objektu: <b>Dostačující</b>
Zeměpisné souřadnice: <b>50°31'4,65"N</b> <b>13°38'10,23"E</b>	
Č. rejstříku ÚSKP ČR: <b>43756/5-401</b>	
Příslušnost k obci: <b>Most</b>	Číslo k. ú.: <b>699594/Most II.</b>
Umístění:	v zástavbě <input checked="" type="checkbox"/> ve volné krajině <input type="checkbox"/>
Lokace objektu:	původní <input checked="" type="checkbox"/> transfer <input type="checkbox"/>
<p><b>Popis objektu:</b>  Objekt je umístěn v obci Most II. pod hradem Hněvín. Jedná se o jednu z kapliček křížové cesty. Křížová cesta vznikla z nadace, kterou založil hrabě a vrchní lovčí saského kurfiřta J.Gottfried von Schmiedl. Původně se jednalo o 14 výklenkových kaplí, kde byly vyobrazeny jednotlivé scény Ježíšovy cesty na Golgotu a jeho ukřižování. Kapličky byly v roce 1856,1912,1939,1991, 2007 restaurovány, ale původní malby nebyly dochovány. První 4 kaple podlely zkáze při výstavbě koridoru v roce 1970.</p>	
<p><b>Fotodokumentace k objektu:</b></p>	
	

<b>Identifikační kód objektu:</b>  <b>1-20-A</b>	Typ objektu: <b>Kaplička</b>
	Datace: <b>1761 (základní kámen)</b>
	Stav objektu: <b>Dobrý</b>
Zeměpisné souřadnice: <b>50°31'5,27"N</b> <b>13°38'11,27"E</b>	
Č. rejstříku ÚSKP ČR: <b>43756/5-401</b>	
Příslušnost k obci: <b>Most</b>	Číslo k. ú.: <b>699594/Most II.</b>
Umístění:	v zástavbě <input checked="" type="checkbox"/> ve volné krajině <input type="checkbox"/>
Lokace objektu:	původní <input checked="" type="checkbox"/> transfer <input type="checkbox"/>


**Popis objektu:**

Objekt je umístěn v obci Most II. pod hradem Hněvín. Jedná se o jednu z kapliček křížové cesty. Křížová cesta vznikla z nadace, kterou založil hrabě a vrchní lovčí saského kurfiřta J.Gottfried von Schmiedl. Původně se jednalo o 14 výklenkových kaplí, kde byly vyobrazeny jednotlivé scény Ježíšovy cesty na Golgotu a jeho ukřižování. Kapličky byly v roce 1856,1912,1939,1991, 2007 restaurovány, ale původní malby nebyly dochovány. První 4 kaple podlely zkáze při výstavbě koridoru v roce 1970. Původně se jedná o kapli č. 11, kde bylo vyobrazeno přibíjení Krista na kříž.



**Fotodokumentace k objektu:**






Zdroj foto: Město Most  
(Most, bez datace)



<b>Identifikační kód objektu:</b>  <b>1-21-A</b>	Typ objektu: <b>Kaplička</b>	
	Datace: <b>1761 (základní kámen)</b>	
	Stav objektu: <b>Dostačující</b>	
Zeměpisné souřadnice: <b>50°31'6,329"N</b> <b>13°38'12,93"E</b>		
Č. rejstříku ÚSKP ČR: <b>43756/5-401</b>		
Příslušnost k obci: <b>Most</b>		Číslo k. ú.: <b>699594/Most II.</b>
Umístění:	v zástavbě <input checked="" type="checkbox"/>	ve volné krajině <input type="checkbox"/>
Lokace objektu:	původní <input checked="" type="checkbox"/>	transfer <input type="checkbox"/>
<p><b>Popis objektu:</b>  Objekt je umístěn v obci Most II. pod hradem Hněvín. Jedná se o jednu z kapliček křížové cesty. Křížová cesta vznikla z nadace, kterou založil hrabě a vrchní lovčí saského kurfiřta J.Gottfried von Schmiedl. Původně se jednalo o 14 výklenkových kaplí, kde byly vyobrazeny jednotlivé scény Ježíšovy cesty na Golgotu a jeho ukřižování. Kapličky byly v roce 1856,1912,1939,1991, 2007 restaurovány, ale původní malby nebyly dochovány. První 4 kaple podlely zkáze při výstavbě koridoru v roce 1970.</p>		
<p><b>Fotodokumentace k objektu:</b></p>		
		






<b>Identifikační kód objektu:</b>  <b>1-22-A</b>	Typ objektu: <b>Kaplička</b>
	Datace: <b>1761 (základní kámen)</b>
	Stav objektu: <b>Dostačující</b>
Zeměpisné souřadnice: <b>50°31'7,58"N</b> <b>13°38'14,32"E</b>	
Č. rejstříku ÚSKP ČR: <b>43756/5-401</b>	
Příslušnost k obci: <b>Most</b>	Číslo k. ú.: <b>699594/Most II.</b>
Umístění:	v zástavbě <input checked="" type="checkbox"/> ve volné krajině <input type="checkbox"/>
Lokace objektu:	původní <input checked="" type="checkbox"/> transfer <input type="checkbox"/>
<p><b>Popis objektu:</b>  Objekt je umístěn v obci Most II. pod hradem Hněvín. Jedná se o jednu z kapliček křížové cesty. Křížová cesta vznikla z nadace, kterou založil hrabě a vrchní lovčí saského kurfiřta J.Gottfried von Schmiedl. Původně se jednalo o 14 výklenkových kaplí, kde byly vyobrazeny jednotlivé scény Ježíšovy cesty na Golgotu a jeho ukřižování. Kapličky byly v roce 1856,1912,1939,1991, 2007 restaurovány, ale původní malby nebyly dochovány. První 4 kaple podlely zkáze při výstavbě koridoru v roce 1970. Původně se jedná o kapličku číslo 13, kde bylo vyobrazeno snímání Kristova těla z kříže a oplakávání Pannou Marií.</p>	
<p><b>Fotodokumentace k objektu:</b></p>	
	
<p>Zdroj foto: Město Most (Most, bez datace)</p>	



<b>Identifikační kód objektu:</b>  <b>1-23-A</b>	Typ objektu: <b>Kaplička</b>	
	Datace: <b>1761 (základní kámen)</b>	
	Stav objektu: <b>Dostačující</b>	
Zeměpisné souřadnice: <b>50°31'8,58"N</b> <b>13°38'16,023"E</b>		
Č. rejstříku ÚSKP ČR: <b>43756/5-401</b>		
Příslušnost k obci: <b>Most</b>		Číslo k. ú.: <b>699594/Most II.</b>
Umístění:	v zástavbě <input checked="" type="checkbox"/>	ve volné krajině <input type="checkbox"/>
Lokace objektu:	původní <input checked="" type="checkbox"/>	transfer <input type="checkbox"/>
<p><b>Popis objektu:</b>  Objekt je umístěn v obci Most II. pod hradem Hněvín. Jedná se o jednu z kapliček křížové cesty. Křížová cesta vznikla z nadace, kterou založil hrabě a vrchní lovčí saského kurfiřta J.Gottfried von Schmiedl. Původně se jednalo o 14 výklenkových kaplí, kde byly vyobrazeny jednotlivé scény Ježíšovy cesty na Golgotu a jeho ukřížování. Kapličky byly v roce 1856,1912,1939,1991, 2007 restaurovány, ale původní malby nebyly dochovány. První 4 kaple podlely zkáze při výstavbě koridoru v roce 1970.</p>		
<p><b>Fotodokumentace k objektu:</b></p>		
		


<b>Identifikační kód objektu:</b>  <b>1-24-D</b>	Typ objektu: <b>Boží muka</b>
	Datace: <b>1681</b>
	Stav objektu: <b>Dobrý</b>
Zeměpisné souřadnice: <b>50°31'4,83"N</b> <b>13°38'53,12"E</b>	
Č. rejstříku ÚSKP ČR: <b>42514/5-345</b>	
Příslušnost k obci: <b>Most</b>	Číslo k. ú.: <b>699357/Most I.</b>
Umístění:	v zástavbě <input checked="" type="checkbox"/> ve volné krajině <input type="checkbox"/>
Lokace objektu:	původní <input type="checkbox"/> transfer <input checked="" type="checkbox"/>
<b>Souhrnné informace k transferu</b>	
Datum transferu: <b>1987, 2007</b>	
Původní lokace: <b>Komořany, Vtelno</b>	
Současná lokace: <b>Most</b>	
Organizátor transferu: <b>KSSPPOP</b>	
Zdroj informací: <b>OMM + NPÚ</b>	
<b>Popis objektu:</b> Objekt je umístěn v obci Most I. u kostela Nanebevzetí Panny Marie. Jedná se o pískovcový sloupek připomínající morovou epidemii v roce 1681. Původně stával u novogotického kostela sv. Anny v Komořanech. V první třetině 20. století byla lucerna na vrcholu poškozena a nahrazena betonovými sloupky. Během likvidace obce v letech 1986 – 1987 byl přemístěn do Vtelna, zde byl poškozen padajícím stromem a bylo rozhodnuto o přemístění na stávající místo. Zde byla původní lucerna nahrazena pískovcovou.	
<b>Fotodokumentace k objektu:</b>	
<div style="display: flex; justify-content: space-around;">   </div>	
Zdroj foto: OMM (Komořany, 1970)	

<b>Identifikační kód objektu:</b>  <b>1-25-F</b>	Typ objektu: <b>Socha</b>
	Datace: <b>1719 - 1722</b>
	Stav objektu: <b>Dobrý</b>
Zeměpisné souřadnice: <b>50°31'4,9"N</b> <b>13°38'54,11"E</b>	
Č. rejstříku ÚSKP ČR: <b>43697/5-398</b>	
Příslušnost k obci: <b>Most</b>	Číslo k. ú.: <b>699357/Most I.</b>
Umístění:	v zástavbě <input checked="" type="checkbox"/> ve volné krajině <input type="checkbox"/>
Lokace objektu:	původní <input type="checkbox"/> transfer <input checked="" type="checkbox"/>
<b>Souhrnné informace k transferu</b>	
Datum transferu: <b>1976, 1988</b>	
Původní lokace: <b>II. náměstí ve starém Mostě, České Zlatníky</b>	
Současná lokace: <b>Most</b>	
Organizátor transferu: <b>KSSPPOP</b>	
Zdroj informací: <b>OMM + NPÚ</b>	
<b>Popis objektu:</b> Objekt je umístěn v obci Most I. u kostela Nanebevzetí Panny Marie. Jedná se o pískovcový barokní sloup se sv. Janem Nepomuckým na vrcholu a sochami zemských patronů sv. Václavem a sv. Vojtěchem. Objekt stával na II. náměstí starého Mostu v blízkosti kostela minoritů. Odtud byl z důvodu demolice starého města provizorně přestěhován do Českých Zlatníků. Z Českých Zlatníků byl přemístěn na stávající místo ke kostelu Nanebevzetí Panny Marie v Mostě.	
<b>Fotodokumentace k objektu:</b>	
	
<small>Zdroj foto: OMM (České Zlatníky, 1985)</small>	



<b>Identifikační kód objektu:</b>  <b>1-26-F</b>	Typ objektu: <b>Sousoší</b>
	Datace: <b>1719</b>
	Stav objektu: <b>Výborný</b>
Zeměpisné souřadnice: <b>50°31'7,52"N</b> <b>13°38'52,28"E</b>	
Č. rejstříku ÚSKP ČR: <b>43560/5-5076</b>	
Příslušnost k obci: <b>Most</b>	Číslo k. ú.: <b>699357/Most I.</b>
Umístění:	v zástavbě <input checked="" type="checkbox"/> ve volné krajině <input type="checkbox"/>
Lokace objektu:	původní <input type="checkbox"/> transfer <input checked="" type="checkbox"/>
<b>Souhrnné informace k transferu</b>	
Datum transferu: <b>1837, 1960, 1978</b>	
Původní lokace: <b>Jezerní brána ve starém Mostě, Most, Most (lapidárium OMM)</b>	
Současná lokace: <b>Most</b>	
Organizátor transferu: <b>Nezjištěn</b>	
Zdroj informací: <b>OMM + NPÚ</b>	
<b>Popis objektu:</b> Objekt je umístěn v obci Most I. nedaleko kostela Nanebevzetí Panny Marie. Jedná se o sousoší sv. Jana Nepomuckého, sv. Karla Boromejského a sv. Alžběty. Objekt stával u Jezerní brány ve starém Mostě, odkud byl v roce 1837 přemístěn na křižovatku ulic Jezerní, Soukenického a Na Ptáku. Zde stál objekt až do 60. let 20. století, kdy byl deponován do lapidária ve starém Mostě. Při likvidaci lapidária v roce 1978 byl objekt přemístěn do Vtelnu. Na současné místo byl objekt po zrestaurování přemístěn v roce 2008.	
<b>Fotodokumentace k objektu:</b>	
	
Zdroj foto: OMM (Most, kolem roku 1970)	



<b>Identifikační kód objektu:</b>  <b>1-27-F</b>	Typ objektu: <b>Socha</b>
	Datace: <b>1773</b>
	Stav objektu: <b>Dostačující</b>
Zeměpisné souřadnice: <b>50°29'25.42"N</b> <b>13°45'3.36"E</b>	
Č. rejstříku ÚSKP ČR: <b>Není evidován</b>	
Příslušnost k obci: <b>Most</b>	Číslo k. ú.: <b>699594/Most II.</b>
Umístění:	v zástavbě <input checked="" type="checkbox"/> ve volné krajině <input type="checkbox"/>
Lokace objektu:	původní <input type="checkbox"/> transfer <input checked="" type="checkbox"/>
<b>Souhrnné informace k transferu</b>	
Datum transferu: <b>1972</b>	
Původní lokace: <b>Náves v Židovicích</b>	
Současná lokace: <b>Most - lapidárium hřbitov</b>	
Organizátor transferu: <b>KSSPPOP</b>	
Zdroj informací: <b>OMM + NPÚ</b>	
<p><b>Popis objektu:</b>  Objekt je umístěn v obci Most II. na městském hřbitově. Je to barokní pískovcová socha svatého Jana Nepomuckého na opukovém soklu. Objekt původně stával na návsi dnes zlikvidované obce Židovice. Socha byla před likvidací v roce 1972 převezena do lapidária mosteckého hřbitova.</p>	
<b>Fotodokumentace k objektu:</b>	
	
<p>Zdroj foto: OMM (Židovice, 1969)</p>	



<b>Identifikační kód objektu:</b>  <b>1-28-F</b>	Typ objektu: <b>Socha</b>
	Datace: <b>1829</b>
	Stav objektu: <b>Havarijní</b>
Zeměpisné souřadnice: <b>50°30'6.16"N</b> <b>13°37'39.30"E</b>	
Č. rejstříku ÚSKP ČR: <b>Není evidován</b>	
Příslušnost k obci: <b>Most</b>	Číslo k. ú.: <b>699594/Most II.</b>
Umístění:	v zástavbě <input checked="" type="checkbox"/> ve volné krajině <input type="checkbox"/>
Lokace objektu:	původní <input type="checkbox"/> transfer <input checked="" type="checkbox"/>
<b>Souhrnné informace k transferu</b>	
Datum transferu: <b>1970</b>	
Původní lokace: <b>Chanov</b>	
Současná lokace: <b>Most - lapidárium hřbitov</b>	
Organizátor transferu: <b>KSSPPOP</b>	
Zdroj informací: <b>OMM + NPÚ</b>	
<p><b>Popis objektu:</b>  Objekt je umístěn v obci Most II. na městském hřbitově. Jedná se o opukovou sochu svatě Anny, která stávala u mlýna na silnici mezi Chánovem a Rudolicemi nad Bílinou. Odtud byla v roce 1970 z důvodu stavebních úprav přemístěna do lapidária na mosteckém hřbitově.</p>	
<b>Fotodokumentace k objektu:</b>	
	
<p>Zdroj foto: OMM (Chanov, 1969)</p>	



<b>Identifikační kód objektu:</b>  <b>1-29-B</b>	Typ objektu: <b>Kříž</b>
	Datace: <b>1766</b>
	Stav objektu: <b>Dobrý</b>
Zeměpisné souřadnice: <b>50°30'6.52"N</b> <b>13°37'35.35"E</b>	
Č. rejstříku ÚSKP ČR: <b>43739/5-314</b>	
Příslušnost k obci: <b>Most</b>	Číslo k. ú.: <b>699594/Most II.</b>
Umístění:	v zástavbě <input checked="" type="checkbox"/> ve volné krajině <input type="checkbox"/>
Lokace objektu:	původní <input type="checkbox"/> transfer <input checked="" type="checkbox"/>
<b>Souhrnné informace k transferu</b>	
Datum transferu: <b>1970</b>	
Původní lokace: <b>Slatinice</b>	
Současná lokace: <b>Most - lapidárium hřbitov</b>	
Organizátor transferu: <b>KSSPPOP</b>	
Zdroj informací: <b>OMM + NPÚ</b>	
<b>Popis objektu:</b> Objekt je umístěn v obci Most II. na městském hřbitově. Byl to původně železný kříž na čtverhranném soklu z roku 1766, který byl osazen pískovcovými sochami světců. Pravděpodobně při obnově v roce 1878 byl železný kříž nahrazen litinovým s korpusem Krista a Pannou Marií u paty kříže. Plastiky nebyly zachovány a při likvidaci obce již nebyly nalezeny. Objekt byl do lapidária na Mostecký hřbitov přesunut v roce 1970.	
<b>Fotodokumentace k objektu:</b>	
	
Zdroj foto: OMM (Slatinice, 1969)	







<b>Identifikační kód objektu:</b>  <b>1-30-B</b>	Typ objektu: <b>Kříž</b>
	Datace: <b>1840</b>
	Stav objektu: <b>Dobrý</b>
Zeměpisné souřadnice: <b>50°30'7.06"N</b> <b>13°37'37.99"E</b>	
Č. rejstříku ÚSKP ČR: <b>Není evidován</b>	
Příslušnost k obci: <b>Most</b>	Číslo k. ú.: <b>699594/Most II.</b>
Umístění: v zástavbě <input checked="" type="checkbox"/>	ve volné krajině <input type="checkbox"/>
Lokace objektu: původní <input type="checkbox"/>	transfer <input checked="" type="checkbox"/>
<b>Souhrnné informace k transferu</b>	
Datum transferu: <b>1970</b>	
Původní lokace: <b>Horní Jiřetín</b>	
Současná lokace: <b>Most - lapidárium hřbitov</b>	
Organizátor transferu: <b>KSSPPOP</b>	
Zdroj informací: <b>OMM + NPÚ</b>	
<b>Popis objektu:</b> Objekt je umístěn v obci Most II. na městském hřbitově. Železný kříž na podstavci z roku 1840, stával na zahradě domu čp. 245 v Horním Jiřetíně. Do lapidária Mosteckého hřbitova byl přemístěn v roce 1970.	
<b>Fotodokumentace k objektu:</b>	
	
Zdroj foto: OMM (Český Jiřetín, 1979)	


<b>Identifikační kód objektu:</b>  <b>1-31-G</b>	Typ objektu: <b>Odpočinkový kámen</b>
	Datace: <b>1671</b>
	Stav objektu: <b>Dostačující</b>
Zeměpisné souřadnice: <b>50°30'7.10"N</b> <b>13°37'37.73"E</b>	
Č. rejstříku ÚSKP ČR: <b>Není evidován</b>	
Příslušnost k obci: <b>Most</b>	Číslo k. ú.: <b>699594/Most II.</b>
Umístění:	v zástavbě <input checked="" type="checkbox"/> ve volné krajině <input type="checkbox"/>
Lokace objektu:	původní <input type="checkbox"/> transfer <input checked="" type="checkbox"/>
<b>Souhrnné informace k transferu</b>	
Datum transferu: <b>1970</b>	
Původní lokace: <b>Libkovice</b>	
Současná lokace: <b>Most - lapidárium hřbitov</b>	
Organizátor transferu: <b>KSSPPOP</b>	
Zdroj informací: <b>OMM + NPÚ</b>	
<b>Popis objektu:</b> Objekt je umístěn v obci Most II. na městském hřbitově. Pískovcový monolit, stával v polích u Libkovic nedaleko sousoší s Nejsvětější Trojicí. Odtud byl v roce 1970 přemístěn na současné místo.	
<b>Fotodokumentace k objektu:</b>	
	
Zdroj foto: OMM (Libkovice, 1969)	


<b>Identifikační kód objektu:</b>  <b>1-32-D</b>	Typ objektu: <b>Boží muka</b>
	Datace: <b>1700</b>
	Stav objektu: <b>Dostačující</b>
Zeměpisné souřadnice: <b>50°30'7.26"N</b> <b>13°37'37.48"E</b>	
Č. rejstříku ÚSKP ČR: <b>44118/5-328</b>	
Příslušnost k obci: <b>Most</b>	Číslo k. ú.: <b>699594/Most II.</b>
Umístění:	v zástavbě <input checked="" type="checkbox"/> ve volné krajině <input type="checkbox"/>
Lokace objektu:	původní <input type="checkbox"/> transfer <input checked="" type="checkbox"/>
<b>Souhrnné informace k transferu</b>	
Datum transferu: <b>1970</b>	
Původní lokace: <b>Holešice</b>	
Současná lokace: <b>Most - lapidárium hřbitov</b>	
Organizátor transferu: <b>KSSPPOP</b>	
Zdroj informací: <b>OMM + NPÚ</b>	
<p><b>Popis objektu:</b>  Objekt je umístěn v obci Most II. na městském hřbitově. Pískovcový sloupek s nikou v lucerně a křížkem na vrcholku, objekt stával u zdi gotického kostela sv. Mikuláše v Holešicích. K přemístění do lapidária na hřbitově došlo v roce 1970.</p>	
<b>Fotodokumentace k objektu:</b>	
	
Zdroj foto: OMM (Holešice, 1960)	

<b>Identifikační kód objektu:</b>  <b>1-33-F</b>	Typ objektu: <b>Socha</b>
	Datace: <b>19. století</b>
	Stav objektu: <b>Havarijní</b>
Zeměpisné souřadnice: <b>50°30'7.25"N</b> <b>13°37'37.24"E</b>	
Č. rejstříku ÚSKP ČR: <b>Není evidován</b>	
Příslušnost k obci: <b>Most</b>	Číslo k. ú.: <b>699594/Most II.</b>
Umístění:	v zástavbě <input checked="" type="checkbox"/> ve volné krajině <input type="checkbox"/>
Lokace objektu:	původní <input type="checkbox"/> transfer <input checked="" type="checkbox"/>
<b>Souhrnné informace k transferu</b>	
Datum transferu: <b>1970</b>	
Původní lokace: <b>Velebudice</b>	
Současná lokace: <b>Most - lapidárium hřbitov</b>	
Organizátor transferu: <b>KSSPPOP</b>	
Zdroj informací: <b>OMM + NPÚ</b>	
<b>Popis objektu:</b> Objekt je umístěn v obci Most II. na městském hřbitově. Socha z 19. století stála původně ve Velebudicích na návsi u kaple. Při likvidaci obce byla v roce 1970 přemístěna do lapidária na hřbitově v Mostě.	
<b>Fotodokumentace k objektu:</b>	
	


<b>Identifikační kód objektu:</b>  <b>1-34-F</b>	Typ objektu: <b>Socha</b>
	Datace: <b>1681</b>
	Stav objektu: <b>Výborný</b>
Zeměpisné souřadnice: <b>50°30'7.03"N</b> <b>13°38'26.70"E</b>	
Č. rejstříku ÚSKP ČR: <b>43207/5-396</b>	
Příslušnost k obci: <b>Most</b>	Číslo k. ú.: <b>699594/Most II.</b>
Umístění:	v zástavbě <input checked="" type="checkbox"/> ve volné krajině <input type="checkbox"/>
Lokace objektu:	původní <input type="checkbox"/> transfer <input checked="" type="checkbox"/>
<b>Souhrnné informace k transferu</b>	
Datum transferu: <b>1976, 1988, 1998</b>	
Původní lokace: <b>Most I. náměstí (starý Most), České Zlatníky, Most (kostel)</b>	
Současná lokace: <b>Most</b>	
Organizátor transferu: <b>ONV Most</b>	
Zdroj informací: <b>OMM + NPÚ</b>	
<b>Popis objektu:</b> Objekt je umístěn v obci Most II. na prvním náměstí. Jedná se o sloup vytvořený umělcem Pietro de Toscana ku příležitosti upomínky na oběti morové epidemie v roce 1680. Původně stával na Mírovém náměstí ve starém Mostě. V Roce 1976 byl objekt rozebrán a přemístěn na dvůr fary v Českých Zlatnících. Odtud byl sloup v roce 1988 přesunut ke kostelu Nanebevzetí panny Marie. Z tohoto místa byl po 10 letech přesunut na stávající nově vybudované I. náměstí v novém Mostě.	
<b>Fotodokumentace k objektu:</b>	
 	
Zdroj foto: OMM (Most, 1974)	



<b>Identifikační kód objektu:</b>  <b>1-35-F</b>	Typ objektu: <b>Socha</b>
	Datace: <b>1710</b>
	Stav objektu: <b>Dobrý</b>
Zeměpisné souřadnice: <b>50°30'23.64"N</b> <b>13°38'24.79"E</b>	
Č. rejstříku ÚSKP ČR: <b>42351/5-5077</b>	
Příslušnost k obci: <b>Most</b>	Číslo k. ú.: <b>699594/Most II.</b>
Umístění:	v zástavbě <input checked="" type="checkbox"/> ve volné krajině <input type="checkbox"/>
Lokace objektu:	původní <input type="checkbox"/> transfer <input checked="" type="checkbox"/>
<b>Souhrnné informace k transferu</b>	
Datum transferu: <b>1952, 1978, 2006</b>	
Původní lokace: <b>Most Šmeralovo náměstí, Most (lapidárium), Vtelno</b>	
Současná lokace: <b>Most</b>	
Organizátor transferu: <b>ONV Most</b>	
Zdroj informací: <b>OMM + NPÚ</b>	
<b>Popis objektu:</b> Objekt je umístěn v obci Most II. v parku u křižovatky třídy Budovatelů a ulice Josefa Skupy. Objekt byl v roce 1952 bez vyrozumění státního památkového úřadu přemístěn do lapidária muzea starého Mostu z důvodu stavby stanoviště autobusů. V roce 1978 byl z důvodu likvidace muzea přemístěn do Vtelna, transfer organizovali akademičtí sochaři (K. Pauzer, B. Rak, M. Bílek a B. Zemánek). Z Vtelna byl objekt přemístěn v roce 2006 na současné stanoviště.	
<b>Fotodokumentace k objektu:</b>	
<div style="display: flex; justify-content: space-around;">   </div>	
Zdroj foto: OMM (Vtelno, 1974)	



<b>Identifikační kód objektu:</b>  <b>1-36-B</b>	Typ objektu: <b>Kříž</b>
	Datace: <b>1788</b>
	Stav objektu: <b>Dobrý</b>
Zeměpisné souřadnice: <b>50°31'2.74"N</b> <b>13°38'21.92"E</b>	
Č. rejstříku ÚSKP ČR: <b>Není evidován</b>	
Příslušnost k obci: <b>Most</b>	Číslo k. ú.: <b>699594/Most II.</b>
Umístění:	v zástavbě <input checked="" type="checkbox"/> ve volné krajině <input type="checkbox"/>
Lokace objektu:	původní <input type="checkbox"/> transfer <input checked="" type="checkbox"/>
<b>Souhrnné informace k transferu</b>	
Datum transferu: <b>Nezjištěn, nezjištěn, 1978, 2005</b>	
Původní lokace: <b>Nezjištěna, Litvínov</b>	
Současná lokace: <b>Most muzeum</b>	
Organizátor transferu: <b>Nezjištěn</b>	
Zdroj informací: <b>OMM + NPÚ</b>	
<b>Popis objektu:</b> Objekt je umístěn vpravo od vchodu do oblastního muzea v Mostě. Jedná se o kříž na podstavci, který byl přesunut v roce 2005 ze sbírky litvínovského muzea. Bohužel se nepodařilo zjistit jeho původní lokaci.	
<b>Fotodokumentace k objektu:</b>	
	



<b>Identifikační kód objektu:</b>  <b>1-37-B</b>	Typ objektu: <b>Kříž</b>
	Datace: <b>Nezjištěna</b>
	Stav objektu: <b>Havarijní</b>
Zeměpisné souřadnice: <b>50°31'2.74"N</b> <b>13°38'21.92"E</b>	
Č. rejstříku ÚSKP ČR: <b>Není evidován</b>	
Příslušnost k obci: <b>Most</b>	Číslo k. ú.: <b>699594/Most II.</b>
Umístění:	v zástavbě <input checked="" type="checkbox"/> ve volné krajině <input type="checkbox"/>
Lokace objektu:	původní <input type="checkbox"/> transfer <input checked="" type="checkbox"/>
<b>Souhrnné informace k transferu</b>	
Datum transferu: <b>Nezjištěn, 30. léta 20. století, 1978, 2005</b>	
Původní lokace: <b>Nezjištěna, Litvínov</b>	
Současná lokace: <b>Most muzeum</b>	
Organizátor transferu: <b>Nezjištěn</b>	
Zdroj informací: <b>OMM + NPÚ</b>	
<b>Popis objektu:</b> Objekt je umístěn vpravo od vchodu do oblastního muzea v Mostě. Jedná se o kříž, který byl přesunut v roce 1978 na zámek v Litvínově. Odtud byl v roce 2005 přemístěn na současné místo. Bohužel se nepodařilo zjistit jeho původní lokaci.	
<b>Fotodokumentace k objektu:</b>	
	







<b>Identifikační kód objektu:</b>  <b>1-38-B</b>	Typ objektu: <b>Kříž</b>
	Datace: <b>Nezjištěna</b>
	Stav objektu: <b>Havarijní</b>
Zeměpisné souřadnice: <b>50°31'2.74"N</b> <b>13°38'21.92"E</b>	
Č. rejstříku ÚSKP ČR: <b>Není evidován</b>	
Příslušnost k obci: <b>Most</b>	Číslo k. ú.: <b>699594/Most II.</b>
Umístění:	v zástavbě <input checked="" type="checkbox"/> ve volné krajině <input type="checkbox"/>
Lokace objektu:	původní <input type="checkbox"/> transfer <input checked="" type="checkbox"/>
<b>Souhrnné informace k transferu</b>	
Datum transferu: <b>Nezjištěn, 30. léta 20. století, 1978, 2005</b>	
Původní lokace: <b>Nezjištěna, Litvínov</b>	
Současná lokace: <b>Most muzeum</b>	
Organizátor transferu: <b>Nezjištěn</b>	
Zdroj informací: <b>OMM + NPÚ</b>	
<b>Popis objektu:</b> Objekt je umístěn vpravo od vchodu do oblastního muzea v Most. Jedná se o kříž, který byl přesunut v roce 1978 na zámek v Litvínově. Odtud v roce 2005 přemístěn na současné místo. Bohužel se nepodařilo zjistit jeho původní lokaci.	
<b>Fotodokumentace k objektu:</b>	
	


<b>Identifikační kód objektu:</b>  <b>1-39-B</b>	Typ objektu: <b>Kříž</b>
	Datace: <b>1793</b>
	Stav objektu: <b>Dostačující</b>
Zeměpisné souřadnice: <b>50°31'2.74"N</b> <b>13°38'21.92"E</b>	
Č. rejstříku ÚSKP ČR: <b>Není evidován</b>	
Příslušnost k obci: <b>Most</b>	Číslo k. ú.: <b>699594/Most II.</b>
Umístění:	v zástavbě <input checked="" type="checkbox"/> ve volné krajině <input type="checkbox"/>
Lokace objektu:	původní <input type="checkbox"/> transfer <input checked="" type="checkbox"/>
<b>Souhrnné informace k transferu</b>	
Datum transferu: <b>Nezjištěn, nezjištěn, 1978, 2005</b>	
Původní lokace: <b>Záluží, Litvínov</b>	
Současná lokace: <b>Most muzeum</b>	
Organizátor transferu: <b>Nezjištěn</b>	
Zdroj informací: <b>OMM + NPÚ</b>	
<b>Popis objektu:</b> Objekt je umístěn vpravo od vchodu do oblastního muzea v Mostě. Jedná se o barokní kovaný kříž na pískovcovém soklu. Objekt byl z důvodu likvidace obce (rozšíření chemických závodů) přemístěn do litvínovského muzea. V roce 2005 byl objekt přemístěn na stávající místo.	
<b>Fotodokumentace k objektu:</b>	
<div style="display: flex; justify-content: space-around;">   </div>	
Zdroj foto: NPÚ (Záluží, datace nezjištěna)	



<b>Identifikační kód objektu:</b>  <b>1-40-F</b>	Typ objektu: <b>Socha</b>
	Datace: <b>1. pol. 18. století</b>
	Stav objektu: <b>Dobrý</b>
Zeměpisné souřadnice: <b>50°31'2.74"N</b> <b>13°38'21.92"E</b>	
Č. rejstříku ÚSKP ČR: <b>42863/5-440</b>	
Příslušnost k obci: <b>Most</b>	Číslo k. ú.: <b>699594/Most II.</b>
Umístění:	v zástavbě <input checked="" type="checkbox"/> ve volné krajině <input type="checkbox"/>
Lokace objektu:	původní <input type="checkbox"/> transfer <input checked="" type="checkbox"/>
<b>Souhrnné informace k transferu</b>	
Datum transferu: <b>70. léta 20. století, 90. léta 20. století</b>	
Původní lokace: <b>Stránce, zámek Jezeří</b>	
Současná lokace: <b>Most muzeum</b>	
Organizátor transferu: <b>KSSPPOP</b>	
Zdroj informací: <b>OMM + NPÚ</b>	
<p><b>Popis objektu:</b>  Objekt je umístěn vpravo od vchodu do oblastního muzea v Mostě. Jedná se o sochu sv. Jana Nepomuckého. Původně je objekt ze Stránců, odkud byl z důvodu zániku obce v 70. letech 20. století deponován na zámek Jezeří. Počátkem 90. let byla socha přemístěna do lapidária OMM.</p>	
<b>Fotodokumentace k objektu:</b>	
	
<p>Zdroj foto: OMM (Stránce, 1970)</p>	

<b>Identifikační kód objektu:</b>  <b>1-41-F</b>	Typ objektu: <b>Socha</b>
	Datace: <b>1723</b>
	Stav objektu: <b>Výborný</b>
Zeměpisné souřadnice: <b>50°31'14.46"N</b> <b>13°38'32.27"E</b>	
Č. rejstříku ÚSKP ČR: <b>43637/5-5074</b>	
Příslušnost k obci: <b>Most</b>	Číslo k. ú.: <b>699594/Most II.</b>
Umístění:	v zástavbě <input checked="" type="checkbox"/> ve volné krajině <input type="checkbox"/>
Lokace objektu:	původní <input type="checkbox"/> transfer <input checked="" type="checkbox"/>
<b>Souhrnné informace k transferu</b>	
Datum transferu: <b>1978, 1988, 2006</b>	
Původní lokace: <b>Souš, Most (lapidárium), Vtelno</b>	
Současná lokace: <b>Most</b>	
Organizátor transferu: <b>KSSPPOP, Most</b>	
Zdroj informací: <b>OMM + NPÚ</b>	
<b>Popis objektu:</b> Objekt je umístěn naproti finančnímu úřadu v Mostě. Jedná se o barokní pískovcovou sochu svatého Prokopa. Socha původně ze Souše byla v 60. letech 20. století přemístěna do lapidária muzea ve starém Mostě. V roce 1978 při likvidaci lapidária byla socha přemístěna do Vtelna. Odtud byla socha znovu přemístěna v roce 2006 na stávající místo na nově vybudované II. náměstí v Mostě.	
<b>Fotodokumentace k objektu:</b>	
	
Zdroj foto: OMM (Vtelno, 1983)	



<b>Identifikační kód objektu:</b>  <b>1-42-F</b>	Typ objektu: <b>Socha</b>
	Datace: <b>1738</b>
	Stav objektu: <b>Výborný</b>
Zeměpisné souřadnice: <b>50°30'43.76"N</b> <b>13°37'51.86"E</b>	
Č. rejstříku ÚSKP ČR: <b>Není evidován</b>	
Příslušnost k obci: <b>Most</b>	Číslo k. ú.: <b>699594/Most II.</b>
Umístění:	v zástavbě <input checked="" type="checkbox"/> ve volné krajině <input type="checkbox"/>
Lokace objektu:	původní <input type="checkbox"/> transfer <input checked="" type="checkbox"/>
<b>Souhrnné informace k transferu</b>	
Datum transferu: <b>1969, 2009</b>	
Původní lokace: <b>Vršany, Most (hřbitov)</b>	
Současná lokace: <b>Most</b>	
Organizátor transferu: <b>KSSPPOP</b>	
Zdroj informací: <b>OMM + NPÚ</b>	
<p><b>Popis objektu:</b>  Objekt je umístěn v parčíku ulice Prokopa Holého v Mostě. Socha sv. Prokopa stávala v obci Vršany. V roce 1969 byla z důvodu těžby přemístěna do lapidária na hřbitově v Mostě. V roce 2009 byla socha zrestaurována a přemístěna na nově upravené náměstíčko v ulici Prokopa Holého v Mostě.</p>	
<b>Fotodokumentace k objektu:</b>	
	
Zdroj foto: OMM (Vršany, 1969)	Zdroj foto: OMM (Most, 2010)



<b>Identifikační kód objektu:</b>  <b>2-1-B</b>	Typ objektu: <b>Kříž</b>
	Datace: <b>Nezjištěna</b>
	Stav objektu: <b>Dobry</b>
Zeměpisné souřadnice: <b>50°32'33,15"N</b> <b>13°41'44,82"E</b>	
Č. rejstříku ÚSKP ČR: <b>Není evidován</b>	
Příslušnost k obci: <b>Braňany</b>	Číslo k. ú.: <b>609005/Braňany</b>
Umístění:	v zástavbě <input checked="" type="checkbox"/> ve volné krajině <input type="checkbox"/>
Lokace objektu:	původní <input checked="" type="checkbox"/> transfer <input type="checkbox"/>
<p><b>Popis objektu:</b>  Objekt je umístěn na okraji obce Braňany směrem od Mostu u domu čísla popisného 109. Jedná se o kříž na pískovcovém podstavci.</p>	
<p><b>Fotodokumentace k objektu:</b></p>	
	



<b>Identifikační kód objektu:</b>  <b>2-2-B</b>	Typ objektu: <b>Kříž</b>
	Datace: <b>1908</b>
	Stav objektu: <b>Dobrý</b>
Zeměpisné souřadnice: <b>50°32'24,71"N</b> <b>13°42'4,15"E</b>	
Č. rejstříku ÚSKP ČR: <b>Není evidován</b>	
Příslušnost k obci: <b>Braňany</b>	Číslo k. ú.: <b>609005/Braňany</b>
Umístění:	v zástavbě <input checked="" type="checkbox"/> ve volné krajině <input type="checkbox"/>
Lokace objektu:	původní <input checked="" type="checkbox"/> transfer <input type="checkbox"/>
<b>Popis objektu:</b> Objekt je umístěn vedle hřbitova u domu čísla popisného 79. Jedná se o kamenný kříž z roku 1908.	
<b>Fotodokumentace k objektu:</b>	
	



<b>Identifikační kód objektu:</b>  <b>2-3-B</b>	Typ objektu: <b>Kříž</b>
	Datace: <b>Nezjištěna</b>
	Stav objektu: <b>Výborný</b>
Zeměpisné souřadnice: <b>50°32'19,74"N</b> <b>13°44'5,11"E</b>	
Č. rejstříku ÚSKP ČR: <b>Není evidován</b>	
Příslušnost k obci: <b>Braňany</b>	Číslo k. ú.: <b>609013/Kaňkov</b>
Umístění:	v zástavbě <input checked="" type="checkbox"/> ve volné krajině <input type="checkbox"/>
Lokace objektu:	původní <input checked="" type="checkbox"/> transfer <input type="checkbox"/>
<b>Popis objektu:</b> Objekt je umístěn u kaple svaté Anny. Jedná se o kříž na pískovcovém podstavci.	
<b>Fotodokumentace k objektu:</b>	
	







<b>Identifikační kód objektu:</b>  <b>2-4-F</b>	Typ objektu: <b>Socha</b>
	Datace: <b>Nezjištěna</b>
	Stav objektu: <b>Dostačující</b>
Zeměpisné souřadnice: <b>50°32'19,74"N</b> <b>13°44'5,11"E</b>	
Č. rejstříku ÚSKP ČR: <b>Není evidován</b>	
Příslušnost k obci: <b>Braňany</b>	Číslo k. ú.: <b>609013/Kaňkov</b>
Umístění:	v zástavbě <input checked="" type="checkbox"/> ve volné krajině <input type="checkbox"/>
Lokace objektu:	původní <input checked="" type="checkbox"/> transfer <input type="checkbox"/>
<b>Popis objektu:</b> Objekt je umístěn u kaple svaté Anny. Jedná se o sochu anděla.	
<b>Fotodokumentace k objektu:</b>	
	


<b>Identifikační kód objektu:</b>  <b>3-1-F</b>	Typ objektu: <b>Sousoší</b>
	Datace: <b>1728</b>
	Stav objektu: <b>Výborný</b>
Zeměpisné souřadnice: <b>50°27'44,69"N</b> <b>13°33'3793"E</b>	
Č. rejstříku ÚSKP ČR: <b>43818/5-5063</b>	
Příslušnost k obci: <b>Malé Březno</b>	Číslo k. ú.: <b>690449/Malé Březno</b>
Umístění:	v zástavbě <input checked="" type="checkbox"/> ve volné krajině <input type="checkbox"/>
Lokace objektu:	původní <input type="checkbox"/> transfer <input checked="" type="checkbox"/>
<b>Souhrnné informace k transferu</b>	
Datum transferu: <b>1960, 1978</b>	
Původní lokace: <b>Ervěnice, Most (lapidárium)</b>	
Současná lokace: <b>Malé Březno</b>	
Organizátor transferu: <b>KSSPPOP</b>	
Zdroj informací: <b>OMM + NPÚ</b>	
<b>Popis objektu:</b> Objekt stojí v parčíku ve středu obce Malé Březno naproti obecnímu úřadu. Objekt je ve výborném stavu. Jedná se o sousoší sv. Jana Nepomuckého, které původně stávalo uprostřed náměstí v Ervěnicích. Odtud byl objekt přesunut do lapidária muzea ve starém Mostě. Z důvodu likvidace lapidária byl objekt v roce 1978 znovu přemístěn a to do obce Malé Březno. V roce 2001 bylo částečně zničeno a odcizeno balustrové hrazení a 2 drobné plastiky andílků. Obec nechala objekt zrestaurovat v roce 2010.	
<b>Fotodokumentace k objektu:</b>	
	
<small>Zdroj foto: OMM (Ervěnice, 1940)</small>	



<b>Identifikační kód objektu:</b>  <b>3-2-F</b>	Typ objektu: <b>Socha</b>
	Datace: <b>1728</b>
	Stav objektu: <b>Výborný</b>
Zeměpisné souřadnice: <b>50°27'43,91"N</b> <b>13°33'37,46"E</b>	
Č. rejstříku ÚSKP ČR: <b>43748/5-371</b>	
Příslušnost k obci: <b>Malé Březno</b>	Číslo k. ú.: <b>690449/Malé Březno</b>
Umístění:	v zástavbě <input checked="" type="checkbox"/> ve volné krajině <input type="checkbox"/>
Lokace objektu:	původní <input checked="" type="checkbox"/> transfer <input type="checkbox"/>
<p><b>Popis objektu:</b>  Objekt stojí v parčíku ve středu obce Malé Březno naproti obecnímu úřadu. Objekt je ve výborném stavu. Jedná se o sochu Jana Nepomuckého.</p>	
<p><b>Fotodokumentace k objektu:</b></p>	
	

<b>Identifikační kód objektu:</b>  <b>3-3-F</b>	Typ objektu: <b>Socha</b>	
	Datace: <b>1717</b>	
	Stav objektu: <b>Výborný</b>	
Zeměpisné souřadnice: <b>50°27'41,488"N</b> <b>13°33'40,64"E</b>		
Č. rejstříku ÚSKP ČR: <b>438117/5-5062</b>		
Příslušnost k obci: <b>Malé Březno</b>		Číslo k. ú.: <b>690449/Malé Březno</b>
Umístění:	v zástavbě <input checked="" type="checkbox"/>	ve volné krajině <input type="checkbox"/>
Lokace objektu:	původní <input type="checkbox"/>	transfer <input checked="" type="checkbox"/>
<b>Souhrnné informace k transferu</b>		
Datum transferu: <b>1960, 1978</b>		
Původní lokace: <b>Ervěnice, Most (lapidárium)</b>		
Současná lokace: <b>Malé Březno</b>		
Organizátor transferu: <b>KSSPPOP</b>		
Zdroj informací: <b>OMM + NPÚ</b>		
<b>Popis objektu:</b> Objekt se nachází u kostela sv. Jana Evangelisty naproti rybníčku ve středu města Malé Březno. Jedná se o pískovcovou plastiku svatého Floriána, která původně stávala na náměstí v Ervěnicích, odkud byla po likvidaci obce přesunuta do lapidária muzea ve starém Mostě. V roce 1978 byla přemístěna ze zanikajícího lapidária do obce Malé Březno.		
<b>Fotodokumentace k objektu:</b>		
		
Zdroj foto: OMM (Ervěnice, 1910)		



<b>Identifikační kód objektu:</b>  <b>3-4-B</b>	Typ objektu: <b>Kříž</b>
	Datace: <b>1684</b>
	Stav objektu: <b>Výborný</b>
Zeměpisné souřadnice: <b>50°27'51,86"N</b> <b>13°34'24,16"E</b>	
Č. rejstříku ÚSKP ČR: <b>43749/5-372</b>	
Příslušnost k obci: <b>Malé Březno</b>	Číslo k. ú.: <b>690449/Malé Březno</b>
Umístění:	v zástavbě <input checked="" type="checkbox"/> ve volné krajině <input type="checkbox"/>
Lokace objektu:	původní <input type="checkbox"/> transfer <input checked="" type="checkbox"/>
<b>Souhrnné informace k transferu</b>	
Datum transferu: <b>2012</b>	
Původní lokace: <b>Malé Březno</b>	
Současná lokace: <b>Malé Březno</b>	
Organizátor transferu: <b>Malé Březno</b>	
Zdroj informací: <b>Obecní úřad</b>	
<b>Popis objektu:</b> Objekt je umístěn na konci obce Malé Březno vedle autobusové zastávky části obce Vysoké Březno. Jedná se o kříž s reliéfem Františka Xaverského. Objekt byl restaurován pouze ze zbytků soklu, které se nacházely cca 300 metrů od původního umístění.	
<b>Fotodokumentace k objektu:</b>	
	



<b>Identifikační kód objektu:</b>  <b>3-5-F</b>	Typ objektu: <b>Socha</b>
	Datace: <b>1744</b>
	Stav objektu: <b>Výborný</b>
Zeměpisné souřadnice: <b>50°27'51,56"N</b> <b>13°34'14,18"E</b>	
Č. rejstříku ÚSKP ČR: <b>42674/5374</b>	
Příslušnost k obci: <b>Malé Březno</b>	Číslo k. ú.: <b>690449/Malé Březno</b>
Umístění:	v zástavbě <input checked="" type="checkbox"/> ve volné krajině <input type="checkbox"/>
Lokace objektu:	původní <input checked="" type="checkbox"/> transfer <input type="checkbox"/>
<p><b>Popis objektu:</b>  Objekt je umístěn u kaple v obci Malé Březno. Jedná se o sousoší Krista Trpitele a Panny Marie. Sousoší představuje z přední strany sedícího Krista po bičování s trnovou korunou na hlavě a ze zadní strany postavu Panny Marie s mečem bolesti zaraženým v hrudi.</p>	
<p><b>Fotodokumentace k objektu:</b></p>	
	



<b>Identifikační kód objektu:</b>  <b>3-6-G</b>	Typ objektu: <b>Nezjištěn</b>
	Datace: <b>Nezjištěna</b>
	Stav objektu: <b>Zanikající</b>
Zeměpisné souřadnice: <b>50°27'32,35"N</b> <b>13°33'56,54"E</b>	
Č. rejstříku ÚSKP ČR: <b>Není evidován</b>	
Příslušnost k obci: <b>Malé Březno</b>	Číslo k. ú.: <b>690449/Malé Březno</b>
Umístění:	v zástavbě <input type="checkbox"/> ve volné krajině <input checked="" type="checkbox"/>
Lokace objektu:	původní <input checked="" type="checkbox"/> transfer <input type="checkbox"/>
<b>Popis objektu:</b> Objekt je umístěn na konci obce Malé Březno mezi poli. Jedná se prakticky o zaniklý objekt.	
<b>Fotodokumentace k objektu:</b>	
	



<b>Identifikační kód objektu:</b>  <b>4-1-B</b>	Typ objektu: <b>Kříž</b>
	Datace: <b>Nezjištěna</b>
	Stav objektu: <b>Dobry</b>
Zeměpisné souřadnice: <b>50°30'53,61"N</b> <b>13°42'14,98"E</b>	
Č. rejstříku ÚSKP ČR: <b>Není evidován</b>	
Příslušnost k obci: <b>Obrnice</b>	Číslo k. ú.: <b>708739/České Zlatníky</b>
Umístění:	v zástavbě <input checked="" type="checkbox"/> ve volné krajině <input type="checkbox"/>
Lokace objektu:	původní <input checked="" type="checkbox"/> transfer <input type="checkbox"/>
<p><b>Popis objektu:</b>  Objekt je umístěn v obci České Zlatníky u místního kostela v centru obce. Jedná se o kovový kříž na pískovcovém soklu.</p>	
<p><b>Fotodokumentace k objektu:</b></p>	
	







<b>Identifikační kód objektu:</b>  <b>4-2-F</b>	Typ objektu: <b>Socha</b>
	Datace: <b>1739</b>
	Stav objektu: <b>Dobrý</b>
Zeměpisné souřadnice: <b>50°30'53,9"N</b> <b>13°42'16,36"E</b>	
Č. rejstříku ÚSKP ČR: <b>43035/5-321</b>	
Příslušnost k obci: <b>Obrnice</b>	Číslo k. ú.: <b>708739/České Zlatníky</b>
Umístění:	v zástavbě <input checked="" type="checkbox"/> ve volné krajině <input type="checkbox"/>
Lokace objektu:	původní <input type="checkbox"/> transfer <input checked="" type="checkbox"/>
<b>Souhrnné informace k transferu</b>	
Datum transferu: <b>80. léta 20. století</b>	
Původní lokace: <b>Dolní Jiřetín</b>	
Současná lokace: <b>České Zlatníky</b>	
Organizátor transferu: <b>KSSPPOP</b>	
Zdroj informací: <b>OMM + NPÚ</b>	
<b>Popis objektu:</b> Objekt je umístěn v obci České Zlatníky u místního kostela v centru obce. Barokní pískovcová dvojsocha sv. Antonína a sv. Jana Nepomuckého stávala v Dolním Jiřetíně v ulici vedoucí do Horního Jiřetína u čp. 58. Z důvodu likvidace obce byla přesunuta ke kostelu sv. Jiřího v Českých Zlatnících.	
<b>Fotodokumentace k objektu:</b>	
	
Zdroj foto: OMM (Dolní Jiřetín, 1970)	


<b>Identifikační kód objektu:</b>  <b>5-1-A</b>	Typ objektu: <b>Kaplička</b>
	Datace: <b>1828</b>
	Stav objektu: <b>Dobry</b>
Zeměpisné souřadnice: <b>50°31'5,71"N</b> <b>13°44'50,34"E</b>	
Č. rejstříku ÚSKP ČR: <b>Není evidován</b>	
Příslušnost k obci: <b>Želenice</b>	Číslo k. ú.: <b>795925/Liběšice u Želenic</b>
Umístění:	v zástavbě <input type="checkbox"/> ve volné krajině <input checked="" type="checkbox"/>
Lokace objektu:	původní <input checked="" type="checkbox"/> transfer <input type="checkbox"/>
<p><b>Popis objektu:</b>  Objekt je umístěn na okraji obce Liběšice směrem na Patokryje. Jedná se o výklenkovou kapličku.</p>	
<p><b>Fotodokumentace k objektu:</b></p>	
	


<b>Identifikační kód objektu:</b>  <b>5-2-G</b>	Typ objektu: <b>Podstavec</b>
	Datace: <b>1803</b>
	Stav objektu: <b>Havarijní</b>
Zeměpisné souřadnice: <b>50°31'19,29"N</b> <b>13°44'23,43"E</b>	
Č. rejstříku ÚSKP ČR: <b>Není evidován</b>	
Příslušnost k obci: <b>Želenice</b>	Číslo k. ú.: <b>795925/Liběšice u Želenic</b>
Umístění:	v zástavbě <input type="checkbox"/> ve volné krajině <input checked="" type="checkbox"/>
Lokace objektu:	původní <input checked="" type="checkbox"/> transfer <input type="checkbox"/>
<p><b>Popis objektu:</b>  Objekt je umístěn napravo od silnice z Braňan nedaleko vysílače. Pravděpodobně se jedná o podstavec dnes již nedochovaného kříže.</p>	
<p><b>Fotodokumentace k objektu:</b></p>	
	

<b>Identifikační kód objektu:</b>  <b>6-1-B</b>	Typ objektu: <b>Kříž</b>
	Datace: <b>Nezjištěna</b>
	Stav objektu: <b>Výborný</b>
Zeměpisné souřadnice: <b>50°29'59,68"N</b> <b>13°42'21,36"E</b>	
Č. rejstříku ÚSKP ČR: <b>Není evidován</b>	
Příslušnost k obci: <b>Patokryje</b>	Číslo k. ú.: <b>718301/Patokryje</b>
Umístění:	v zástavbě <input checked="" type="checkbox"/> ve volné krajině <input type="checkbox"/>
Lokace objektu:	původní <input checked="" type="checkbox"/> transfer <input type="checkbox"/>
<b>Popis objektu:</b> Objekt je umístěn ve středu obce v parčíku u obecního úřadu. Jedná se o kříž na podstavci.	
<b>Fotodokumentace k objektu:</b>	
	



<b>Identifikační kód objektu:</b>  <b>6-2-B</b>	Typ objektu: <b>Kříž</b>
	Datace: <b>Pravděpodobně 18. století</b>
	Stav objektu: <b>Dostačující</b>
Zeměpisné souřadnice: <b>50°29'59,51"N</b> <b>13°42'25,18"E</b>	
Č. rejstříku ÚSKP ČR: <b>42744/5-5071</b>	
Příslušnost k obci: <b>Patokryje</b>	Číslo k. ú.: <b>718301/Patokryje</b>
Umístění:	v zástavbě <input checked="" type="checkbox"/> ve volné krajině <input type="checkbox"/>
Lokace objektu:	původní <input checked="" type="checkbox"/> transfer <input type="checkbox"/>
<p><b>Popis objektu:</b>  Objekt je na začátku obce Patokryje zastavěn v plotě domu čísla popisného 75. Jedná se o smírčí kříž z pískovce s vysokou nohou zapuštěnou do betonové podezdívky plotu. Zvětralý povrch vykazuje známky rytiny. Dle informací obce se jedná o kalich s hostií. Ve starších dokumentech NPÚ je v evidenčním listě popsána rytina ve tvaru srpů, novější pak píše o stylizované lidské postavě se zdviženýma rukama.</p>	
<p><b>Fotodokumentace k objektu:</b></p>	
	

<b>Identifikační kód objektu:</b>  <b>7-1-B</b>	Typ objektu: <b>Kříž</b>
	Datace: <b>Nezjištěna</b>
	Stav objektu: <b>Dobry</b>
Zeměpisné souřadnice: <b>50°28'43,16"N</b> <b>13°43'33,03"E</b>	
Č. rejstříku ÚSKP ČR: <b>Není evidován</b>	
Příslušnost k obci: <b>Korozluky</b>	Číslo k. ú.: <b>669610/Korozluky</b>
Umístění:	v zástavbě <input checked="" type="checkbox"/> ve volné krajině <input type="checkbox"/>
Lokace objektu:	původní <input checked="" type="checkbox"/> transfer <input type="checkbox"/>
<p><b>Popis objektu:</b>  Objekt je umístěn v areálu zámku Korozluky po levé straně. Jedná se o kamenný kříž.</p>	
<p><b>Fotodokumentace k objektu:</b></p>	
	


<b>Identifikační kód objektu:</b>  <b>7-2-F</b>	Typ objektu: <b>Socha</b>
	Datace: <b>Nezjištěna</b>
	Stav objektu: <b>Dobry</b>
Zeměpisné souřadnice: <b>50°28'46,79"N</b> <b>13°43'30,58"E</b>	
Č. rejstříku ÚSKP ČR: <b>Není evidován</b>	
Příslušnost k obci: <b>Korozluky</b>	Číslo k. ú.: <b>669610/Korozluky</b>
Umístění:	v zástavbě <input checked="" type="checkbox"/> ve volné krajině <input type="checkbox"/>
Lokace objektu:	původní <input type="checkbox"/> transfer <input checked="" type="checkbox"/>
<b>Souhrnné informace k transferu</b>	
Datum transferu: <b>Nezjištěn</b>	
Původní lokace: <b>Nezjištěna</b>	
Současná lokace: <b>Korozluky</b>	
Organizátor transferu: <b>Nezjištěn</b>	
Zdroj informací: <b>Nezjištěn</b>	
<b>Popis objektu:</b> Objekt je umístěn v areálu zámku Korozluky po levé straně. Jedná se o sochu. Její identitu se nepodařilo zjistit.	
<b>Fotodokumentace k objektu:</b>	
	


<b>Identifikační kód objektu:</b>  <b>7-3-F</b>	Typ objektu: <b>Socha</b>
	Datace: <b>Nezjištěna</b>
	Stav objektu: <b>Dobry</b>
Zeměpisné souřadnice: <b>50°28'46,65"N</b> <b>13°43'31,45"E</b>	
Č. rejstříku ÚSKP ČR: <b>Není evidován</b>	
Příslušnost k obci: <b>Korozluky</b>	Číslo k. ú.: <b>669610/Korozluky</b>
Umístění:	v zástavbě <input checked="" type="checkbox"/> ve volné krajině <input type="checkbox"/>
Lokace objektu:	původní <input type="checkbox"/> transfer <input checked="" type="checkbox"/>
<b>Souhrnné informace k transferu</b>	
Datum transferu: <b>Nezjištěn</b>	
Původní lokace: <b>Nezjištěna</b>	
Současná lokace: <b>Korozluky</b>	
Organizátor transferu: <b>Nezjištěn</b>	
Zdroj informací: <b>Nezjištěn</b>	
<b>Popis objektu:</b> Objekt je umístěn v areálu zámku Korozluky. Jedná se o sochu. Její identitu se nepodařilo zjistit.	
<b>Fotodokumentace k objektu:</b>	
	






<b>Identifikační kód objektu:</b>  <b>7-4-B</b>	Typ objektu: <b>Kříž</b>
	Datace: <b>1851</b>
	Stav objektu: <b>Dostačující</b>
Zeměpisné souřadnice: <b>50°28'46,24"N</b> <b>13°43'31,26"E</b>	
Č. rejstříku ÚSKP ČR: <b>Není evidován</b>	
Příslušnost k obci: <b>Korozluky</b>	Číslo k. ú.: <b>669610/Korozluky</b>
Umístění: v zástavbě <input checked="" type="checkbox"/>	ve volné krajině <input type="checkbox"/>
Lokace objektu: původní <input type="checkbox"/>	transfer <input checked="" type="checkbox"/>
<b>Souhrnné informace k transferu</b>	
Datum transferu: <b>Nezjištěn</b>	
Původní lokace: <b>Ervěnice</b>	
Současná lokace: <b>Korozluky</b>	
Organizátor transferu: <b>Nezjištěn</b>	
Zdroj informací: <b>NPÚ</b>	
<b>Popis objektu:</b> Objekt je umístěn v areálu zámku Korozluky. Kříž pochází pravděpodobně z Ervěnic, kde stával u elektrárny.	
<b>Fotodokumentace k objektu:</b>	
	
Zdroj foto: NPÚ (Ervěnice, datace nezjištěna)	



<b>Identifikační kód objektu:</b>  <b>7-5-F</b>	Typ objektu: <b>Socha</b>
	Datace: <b>2. polovina 18. století</b>
	Stav objektu: <b>Dobry</b>
Zeměpisné souřadnice: <b>50°28'45,34"N</b> <b>13°43'31,86"E</b>	
Č. rejstříku ÚSKP ČR: <b>85569/5-380</b>	
Příslušnost k obci: <b>Korozluky</b>	Číslo k. ú.: <b>669610/Korozluky</b>
Umístění:	v zástavbě <input checked="" type="checkbox"/> ve volné krajině <input type="checkbox"/>
Lokace objektu:	původní <input type="checkbox"/> transfer <input checked="" type="checkbox"/>
<b>Souhrnné informace k transferu</b>	
Datum transferu: <b>1964</b>	
Původní lokace: <b>Most</b>	
Současná lokace: <b>Korozluky</b>	
Organizátor transferu: <b>Nezjištěn</b>	
Zdroj informací: <b>NPÚ</b>	
<b>Popis objektu:</b> Objekt je umístěn v areálu zámku Korozluky. Jedná se o sochu sv. Antonína Paduánského, která dříve stávala vpravo od štítu na západním průčelí zbořeného minoritského kostela sv. Františka Serafinského v Mostě.	
<b>Fotodokumentace k objektu:</b>	
	



<b>Identifikační kód objektu:</b>  <b>7-6-F</b>	Typ objektu: <b>Socha</b>
	Datace: <b>Druhá polovina 18. století</b>
	Stav objektu: <b>Dobry</b>
Zeměpisné souřadnice: <b>50°28'45,89"N</b> <b>13°43'33,95"E</b>	
Č. rejstříku ÚSKP ČR: <b>85570/5-380</b>	
Příslušnost k obci: <b>Korozluky</b>	Číslo k. ú.: <b>669610/Korozluky</b>
Umístění:	v zástavbě <input checked="" type="checkbox"/> ve volné krajině <input type="checkbox"/>
Lokace objektu:	původní <input type="checkbox"/> transfer <input checked="" type="checkbox"/>
<b>Souhrnné informace k transferu</b>	
Datum transferu: <b>1964</b>	
Původní lokace: <b>Most</b>	
Současná lokace: <b>Korozluky</b>	
Organizátor transferu: <b>Nezjištěn</b>	
Zdroj informací: <b>NPÚ</b>	
<b>Popis objektu:</b> Objekt je umístěn v areálu zámku Korozluky. Jedná se o sochu sv. Františka Serafínského, která původně stávala vlevo od štítu na západním průčelí zbořeného minoritského kostela sv. Františka Serafínského v Mostě.	
<b>Fotodokumentace k objektu:</b>	
	

<b>Identifikační kód objektu:</b>  <b>7-7-F</b>	Typ objektu: <b>Socha</b>
	Datace: <b>1819</b>
	Stav objektu: <b>Dobry</b>
Zeměpisné souřadnice: <b>50°28'45,59"N</b> <b>13°43'34,37"E</b>	
Č. rejstříku ÚSKP ČR: <b>Není evidován</b>	
Příslušnost k obci: <b>Korozluky</b>	Číslo k. ú.: <b>669610/Korozluky</b>
Umístění:	v zástavbě <input checked="" type="checkbox"/> ve volné krajině <input type="checkbox"/>
Lokace objektu:	původní <input checked="" type="checkbox"/> transfer <input type="checkbox"/>
<b>Popis objektu:</b> Objekt je umístěn v areálu zámku Korozluky. Jedná se o sochu svatého Jana Nepomuckého.	
<b>Fotodokumentace k objektu:</b>	
	



<b>Identifikační kód objektu:</b>  <b>8-1-B</b>	Typ objektu: <b>Kříž</b>
	Datace: <b>1780</b>
	Stav objektu: <b>Dobry</b>
Zeměpisné souřadnice: <b>50°29'31,22"N</b> <b>13°45'16"E</b>	
Č. rejstříku ÚSKP ČR: <b>43746/5-369</b>	
Příslušnost k obci: <b>Lužice</b>	Číslo k. ú.: <b>689327/Lužice u Mostu</b>
Umístění:	v zástavbě <input checked="" type="checkbox"/> ve volné krajině <input type="checkbox"/>
Lokace objektu:	původní <input checked="" type="checkbox"/> transfer <input type="checkbox"/>
<p><b>Popis objektu:</b>  Objekt je umístěn ve středu obce u křižovatky na obec Patokryje. Jedná se o Krucifix s plastickou výzdobou.</p>	
<p><b>Fotodokumentace k objektu:</b></p>	
	



<b>Identifikační kód objektu:</b>  <b>8-2-B</b>	Typ objektu: <b>Kříž</b>
	Datace: <b>Nezjištěna</b>
	Stav objektu: <b>Havarijní</b>
Zeměpisné souřadnice: <b>50°29'25.42"N</b> <b>13°45'3.36"E</b>	
Č. rejstříku ÚSKP ČR: <b>Není evidován</b>	
Příslušnost k obci: <b>Lužice</b>	Číslo k. ú.: <b>689327/Lužice u Mostu</b>
Umístění:	v zástavbě <input checked="" type="checkbox"/> ve volné krajině <input type="checkbox"/>
Lokace objektu:	původní <input checked="" type="checkbox"/> transfer <input type="checkbox"/>
<b>Popis objektu:</b> Objekt je umístěn ve středu obce na zahradě naproti domu čísla popisného 142. Jedná se o dřevěný kříž.	
<b>Fotodokumentace k objektu:</b>	
	


<b>Identifikační kód objektu:</b>  <b>9-1-B</b>	Typ objektu: <b>Kříž</b>
	Datace: <b>Nezjištěna</b>
	Stav objektu: <b>Dostačující</b>
Zeměpisné souřadnice: <b>50°27'51,86"N</b> <b>13°34'24,16"E</b>	
Č. rejstříku ÚSKP ČR: <b>Není evidován</b>	
Příslušnost k obci: <b>Havraň</b>	Číslo k. ú.: <b>638021/Hvaraň</b>
Umístění:	v zástavbě <input checked="" type="checkbox"/> ve volné krajině <input type="checkbox"/>
Lokace objektu:	původní <input checked="" type="checkbox"/> transfer <input type="checkbox"/>
<p><b>Popis objektu:</b>  Objekt se nachází ve středu obce Havraň v malém parku. Jedná se o kříž na podstavci.</p>	
<p><b>Fotodokumentace k objektu:</b></p>	
	


<b>Identifikační kód objektu:</b>  <b>9-2-B</b>	Typ objektu: <b>Kříž</b>
	Datace: <b>Nezjištěna</b>
	Stav objektu: <b>Dobry</b>
Zeměpisné souřadnice: <b>50°26'17,51"N</b> <b>13°36'11,65"E</b>	
Č. rejstříku ÚSKP ČR: <b>Není evidován</b>	
Příslušnost k obci: <b>Havraň</b>	Číslo k. ú.: <b>638021/Hvaraň</b>
Umístění:	v zástavbě <input type="checkbox"/> ve volné krajině <input checked="" type="checkbox"/>
Lokace objektu:	původní <input checked="" type="checkbox"/> transfer <input type="checkbox"/>
<b>Popis objektu:</b> Objekt se nachází po pravé straně podél silnice z Havraně do Moravěvsí. Jedná se o kříž s podstavcem.	
<b>Fotodokumentace k objektu:</b>	
	






<b>Identifikační kód objektu:</b>  <b>9-3-B</b>	Typ objektu: <b>Kříž</b>
	Datace: <b>Nezjištěna</b>
	Stav objektu: <b>Dobry</b>
Zeměpisné souřadnice: <b>50°25'29,45"N</b> <b>13°36'37,02"E</b>	
Č. rejstříku ÚSKP ČR: <b>Není evidován</b>	
Příslušnost k obci: <b>Havraň</b>	Číslo k. ú.: <b>638021/Moravěves</b>
Umístění:	v zástavbě <input checked="" type="checkbox"/> ve volné krajině <input type="checkbox"/>
Lokace objektu:	původní <input checked="" type="checkbox"/> transfer <input type="checkbox"/>
<p><b>Popis objektu:</b>  Objekt se nachází po pravé straně na začátku obce Moravěves směrem z Havraně. Jedná se o kamenný kříž na podstavci.</p>	
<p><b>Fotodokumentace k objektu:</b></p>	
	


<b>Identifikační kód objektu:</b>  <b>10-1-F</b>	Typ objektu: <b>Socha</b>	
	Datace: <b>Nezjištěna</b>	
	Stav objektu: <b>Výborný</b>	
Zeměpisné souřadnice: <b>50°27'14,36"N</b> <b>13°37'18,22"E</b>		
Č. rejstříku ÚSKP ČR: <b>Není evidován</b>		
Příslušnost k obci: <b>Lišnice</b>		Číslo k. ú.: <b>685071/Lišnice</b>
Umístění:	v zástavbě <input checked="" type="checkbox"/>	ve volné krajině <input type="checkbox"/>
Lokace objektu:	původní <input checked="" type="checkbox"/>	transfer <input type="checkbox"/>
<p><b>Popis objektu:</b>  Objekt je umístěn na konci obce Nemilkov směrem na obec Lišnice. Jedná se o sochu Panny Marie.</p>		
<p><b>Fotodokumentace k objektu:</b></p>		
<div style="display: flex; justify-content: space-around;">   </div>		



<b>Identifikační kód objektu:</b>  <b>10-2-B</b>	Typ objektu: <b>Kříž</b>
	Datace: <b>Nezjištěna</b>
	Stav objektu: <b>Výborný</b>
Zeměpisné souřadnice: <b>50°27'18,28"N</b> <b>13°37'13,24"E</b>	
Č. rejstříku ÚSKP ČR: <b>Není evidován</b>	
Příslušnost k obci: <b>Lišnice</b>	Číslo k. ú.: <b>685071/Lišnice</b>
Umístění:	v zástavbě <input checked="" type="checkbox"/> ve volné krajině <input type="checkbox"/>
Lokace objektu:	původní <input checked="" type="checkbox"/> transfer <input type="checkbox"/>
<b>Popis objektu:</b> Objekt je umístěn ve středu obce Nemilkov. Jedná se kříž na podstavci.	
<b>Fotodokumentace k objektu:</b>	
	

<b>Identifikační kód objektu:</b>  <b>10-3-F</b>	Typ objektu: <b>Socha</b>
	Datace: <b>1760</b>
	Stav objektu: <b>Dobrý</b>
Zeměpisné souřadnice: <b>50°27'14,4"N</b> <b>13°37'58,41"E</b>	
Č. rejstříku ÚSKP ČR: <b>42461/5-355</b>	
Příslušnost k obci: <b>Lišnice</b>	Číslo k. ú.: <b>685071/Lišnice</b>
Umístění:	v zástavbě <input checked="" type="checkbox"/> ve volné krajině <input type="checkbox"/>
Lokace objektu:	původní <input type="checkbox"/> transfer <input checked="" type="checkbox"/>
<b>Souhrnné informace k transferu</b>	
Datum transferu: <b>Nezjištěn, 2015</b>	
Původní lokace: <b>Lišnice čp. 25, Lišnice čp. 1</b>	
Současná lokace: <b>Lišnice</b>	
Organizátor transferu: <b>KSSPPOP, Obec Lišnice</b>	
Zdroj informací: <b>NPÚ, OÚ LIŠNICE</b>	
<b>Popis objektu:</b> Objekt je ve středu obce Lišnice u kostela nedaleko zámku. Sochu sv. Jana Nepomuckého tvoří hranolový sokl a na něm vlastní socha světce. Na podstavci je zřetelný alianční erb, který dle staršího evidenčního listu uvádí, že jde o erb pánů z Údrče. Socha původně stávala u domu čísla popisného 25, odkud byla přesunuta do areálu zámku čp. 1 jižně od budovy zámku. Odtud byla přesunuta k místnímu kostelu. Transfery byly realizovány v rámci obce.	
<b>Fotodokumentace k objektu:</b>	
	
Zdroj foto: NPÚ (Lišnice, datace nezjištěna)	



<b>Identifikační kód objektu:</b>  <b>10-4-B</b>	Typ objektu: <b>Sousoší</b>
	Datace: <b>1741</b>
	Stav objektu: <b>Dobrý</b>
Zeměpisné souřadnice: <b>50°27'11,17"N</b> <b>13°38'7,45"E</b>	
Č. rejstříku ÚSKP ČR: <b>43176/5-356</b>	
Příslušnost k obci: <b>Lišnice</b>	Číslo k. ú.: <b>685071/Lišnice</b>
Umístění:	v zástavbě <input checked="" type="checkbox"/> ve volné krajině <input type="checkbox"/>
Lokace objektu:	původní <input type="checkbox"/> transfer <input checked="" type="checkbox"/>
<b>Souhrnné informace k transferu</b>	
Datum transferu: <b>Nezjištěn, 2015</b>	
Původní lokace: <b>Lišnice (křižovatka), Lišnice čp. 1</b>	
Současná lokace: <b>Lišnice</b>	
Organizátor transferu: <b>KSSPPOP, Obec Lišnice</b>	
Zdroj informací: <b>NPÚ, OÚ LIŠNICE</b>	
<b>Popis objektu:</b> Objekt je umístěn ve středu obce Lišnice naproti restauraci U Krbu. Jedná se o Krucipisk, po jehož stranách jsou Marie Bolestná a J. E. Purkyně. Socha původně stávala na křižovatce silnic Lišnice – Koporeč a Nemilkov – Polerady, odkud byla v roce 1987 na základě rozhodnutí ONV Most přesunuta do areálu zámku čp. 1. Z tohoto místa byla přesunuta na současné stanoviště. Transfery byly realizovány v rámci obce.	
<b>Fotodokumentace k objektu:</b>	
<div style="display: flex; justify-content: space-around;">   </div>	
Zdroj foto: NPÚ (Lišnice, datace nezjištěna)	



<b>Identifikační kód objektu:</b>  <b>10-5-F</b>	Typ objektu: <b>Socha</b>
	Datace: <b>Nezjištěna</b>
	Stav objektu: <b>Výborný</b>
Zeměpisné souřadnice: <b>50°26'37,47"N</b> <b>13°37'41,55"E</b>	
Č. rejstříku ÚSKP ČR: <b>Není evidován</b>	
Příslušnost k obci: <b>Lišnice</b>	Číslo k. ú.: <b>685071/Lišnice</b>
Umístění:	v zástavbě <input checked="" type="checkbox"/> ve volné krajině <input type="checkbox"/>
Lokace objektu:	původní <input type="checkbox"/> transfer <input checked="" type="checkbox"/>
<b>Souhrnné informace k transferu</b>	
Datum transferu: <b>Nezjištěn</b>	
Původní lokace: <b>Nezjištěna</b>	
Současná lokace: <b>Koporeč</b>	
Organizátor transferu: <b>Nezjištěn</b>	
Zdroj informací: <b>Nezjištěn</b>	
<b>Popis objektu:</b> Objekt je umístěn ve středu obce Koporeč u dětského hřiště. Jedná se o sochu anděla.	
<b>Fotodokumentace k objektu:</b>	
	



<b>Identifikační kód objektu:</b>  <b>10-6-B</b>	Typ objektu: <b>Kříž</b>
	Datace: <b>Nezjištěna</b>
	Stav objektu: <b>Zanikající</b>
Zeměpisné souřadnice: <b>50°26'27,4"N</b> <b>13°37'35,53"E</b>	
Č. rejstříku ÚSKP ČR: <b>Není evidován</b>	
Příslušnost k obci: <b>Lišnice</b>	Číslo k. ú.: <b>685071/Lišnice</b>
Umístění:	v zástavbě <input checked="" type="checkbox"/> ve volné krajině <input type="checkbox"/>
Lokace objektu:	původní <input checked="" type="checkbox"/> transfer <input type="checkbox"/>
<b>Popis objektu:</b> Objekt je umístěn na konci obce Koporeč. Jedná se pravděpodobně o podstavec kříže.	
<b>Fotodokumentace k objektu:</b>	
	



<b>Identifikační kód objektu:</b>  <b>11-1-F</b>	Typ objektu: <b>Socha</b>
	Datace: <b>Nezjištěna</b>
	Stav objektu: <b>Výborný</b>
Zeměpisné souřadnice: <b>50°26'35,83"N</b> <b>13°39'12,72"E</b>	
Č. rejstříku ÚSKP ČR: <b>Není evidován</b>	
Příslušnost k obci: <b>Polerady</b>	Číslo k. ú.: <b>725226/Polerady</b>
Umístění:	v zástavbě <input checked="" type="checkbox"/> ve volné krajině <input type="checkbox"/>
Lokace objektu:	původní <input type="checkbox"/> transfer <input checked="" type="checkbox"/>
<b>Souhrnné informace k transferu</b>	
Datum transferu: <b>2011</b>	
Původní lokace: <b>Severně od obce Polerady směrem na obec Židovice</b>	
Současná lokace: <b>Polerady</b>	
Organizátor transferu: <b>Místní občané + firma Kaliba a Hájek</b>	
Zdroj informací: <b>Obec Polerady</b>	
<b>Popis objektu:</b> Objekt je umístěn ve středu obce Polerady naproti obecnímu úřadu. Jedná se o sochu svatého Jana Nepomuckého, která původně stávala severně od obce Polerady směrem na obec Židovice. Z objektu zbyly jen rozvaliny, které byly v roce 2011 restaurovány a přesunuty na současné místo.	
<b>Fotodokumentace k objektu:</b>	
	







<b>Identifikační kód objektu:</b>  <b>12-1-F</b>	Typ objektu: <b>Socha</b>
	Datace: <b>1729</b>
	Stav objektu: <b>Dobrý</b>
Zeměpisné souřadnice: <b>50°27'0,33"N</b> <b>13°43'19,86"E</b>	
Č. rejstříku ÚSKP ČR: <b>433533/5-399</b>	
Příslušnost k obci: <b>Bečov</b>	Číslo k. ú.: <b>601233/Bečov</b>
Umístění:	v zástavbě <input checked="" type="checkbox"/> ve volné krajině <input type="checkbox"/>
Lokace objektu:	původní <input type="checkbox"/> transfer <input checked="" type="checkbox"/>
<b>Souhrnné informace k transferu</b>	
Datum transferu: <b>1975</b>	
Původní lokace: <b>Starý Most – zahrada nemocnice</b>	
Současná lokace: <b>Bečov</b>	
Organizátor transferu: <b>ONV Most</b>	
Zdroj informací: <b>OMM + NPÚ</b>	
<b>Popis objektu:</b> Objekt je umístěn na okraji obce Bečov u kostela sv. Jiří. Jedná se o plastiku sv. Jana Nepomuckého od J. A. Dietze, která původně stávala ve starém Mostě v Pražské ulici u zdi okresní nemocnice. V roce 1975 byla z důvodu likvidace města přemístěna na současné místo.	
<b>Fotodokumentace k objektu:</b>	
	
Zdroj foto: OMM (Most, 1974)	



<b>Identifikační kód objektu:</b>  <b>12-2-F</b>	Typ objektu: <b>Socha</b>
	Datace: <b>Polovina 18. století</b>
	Stav objektu: <b>Dobrý</b>
Zeměpisné souřadnice: <b>50°27'1,14"N</b> <b>13°43'19,394"E</b>	
Č. rejstříku ÚSKP ČR: <b>43244/5-5057</b>	
Příslušnost k obci: <b>Bečov</b>	Číslo k. ú.: <b>601233/Bečov</b>
Umístění:	v zástavbě <input checked="" type="checkbox"/> ve volné krajině <input type="checkbox"/>
Lokace objektu:	původní <input type="checkbox"/> transfer <input checked="" type="checkbox"/>
<b>Souhrnné informace k transferu</b>	
Datum transferu: <b>1963, 1977</b>	
Původní lokace: <b>Souš, Most (Lapidárium)</b>	
Současná lokace: <b>Bečov</b>	
Organizátor transferu: <b>KSSPPOP</b>	
Zdroj informací: <b>OMM + NPÚ</b>	
<b>Popis objektu:</b> Objekt je umístěn na okraji obce Bečov na zahradě kostela sv. Jiří. Jedná se o sochu sv. Jana Nepomuckého, která původně stávala poblíž kostela sv. Martina v Souši, odkud byla v roce 1963 přesunuta do lapidária muzea ve starém Mostě. V roce 1977 byla kvůli likvidaci obce přesunuta na současné místo.	
<b>Fotodokumentace k objektu:</b>	
	
Zdroj foto: NPÚ (Bečov, datace nezjištěna)	


<b>Identifikační kód objektu:</b>  <b>12-3-F</b>	Typ objektu: <b>Socha</b>
	Datace: <b>1740</b>
	Stav objektu: <b>Dobry</b>
Zeměpisné souřadnice: <b>50°27'0,71"N</b> <b>13°43'20,30"E</b>	
Č. rejstříku ÚSKP ČR: <b>42385/5-304</b>	
Příslušnost k obci: <b>Bečov</b>	Číslo k. ú.: <b>601233/Bečov</b>
Umístění:	v zástavbě <input checked="" type="checkbox"/> ve volné krajině <input type="checkbox"/>
Lokace objektu:	původní <input type="checkbox"/> transfer <input checked="" type="checkbox"/>
<b>Souhrnné informace k transferu</b>	
Datum transferu: <b>1968</b>	
Původní lokace: <b>Bečov čp. 62</b>	
Současná lokace: <b>Bečov</b>	
Organizátor transferu: <b>KSSPPOP</b>	
Zdroj informací: <b>OMM + NPÚ</b>	
<b>Popis objektu:</b> Objekt je umístěn na okraji obce Bečov na zahradě kostela sv. Jiří. Jedná se o sochu sv. Floriána, která stávala u čp. 62 na Bečovském náměstí, odkud byla z důvodu panelové zástavby v roce 1968 přesunuta. Transfer byl realizován v rámci obce.	
<b>Fotodokumentace k objektu:</b>	
<div style="display: flex; justify-content: space-around;">   </div>	
Zdroj foto: NPÚ (Bečov, datace nezjištěna)	

<b>Identifikační kód objektu:</b>  <b>12-4-B</b>	Typ objektu: <b>Kříž</b>
	Datace: <b>Nezjištěna</b>
	Stav objektu: <b>Výborný</b>
Zeměpisné souřadnice: <b>50°25'32,48"N</b> <b>13°44'14,59"E</b>	
Č. rejstříku ÚSKP ČR: <b>Není evidován</b>	
Příslušnost k obci: <b>Bečov</b>	Číslo k. ú.: <b>601241/Milá</b>
Umístění:	v zástavbě <input checked="" type="checkbox"/> ve volné krajině <input type="checkbox"/>
Lokace objektu:	původní <input checked="" type="checkbox"/> transfer <input type="checkbox"/>
<b>Popis objektu:</b> Objekt je umístěn na vrcholu přírodní rezervace Písečný vrch. Jedná se o dřevěný kříž.	
<b>Fotodokumentace k objektu:</b>	
	



<b>Identifikační kód objektu:</b>  <b>13-1-F</b>	Typ objektu: <b>Sousoší</b>
	Datace: <b>1734</b>
	Stav objektu: <b>Dobrý</b>
Zeměpisné souřadnice: <b>50°27'54,54"N</b> <b>13°45'16,08"E</b>	
Č. rejstříku ÚSKP ČR: <b>43257/5-431</b>	
Příslušnost k obci: <b>Skršín</b>	Číslo k. ú.: <b>748706/Skršín</b>
Umístění:	v zástavbě <input checked="" type="checkbox"/> ve volné krajině <input type="checkbox"/>
Lokace objektu:	původní <input checked="" type="checkbox"/> transfer <input type="checkbox"/>
<p><b>Popis objektu:</b>  Objekt je umístěn ve středu obce Skršín naproti vodní nádrži. Jedná se o sousoší nejsvětější trojice.</p>	
<p><b>Fotodokumentace k objektu:</b></p>	
	



<b>Identifikační kód objektu:</b>  <b>13-2-F</b>	Typ objektu: <b>Socha</b>
	Datace: <b>1698</b>
	Stav objektu: <b>Dobrý</b>
Zeměpisné souřadnice: <b>50°28'6,74"N</b> <b>13°46'26,6"E</b>	
Č. rejstříku ÚSKP ČR: <b>47646/5-325</b>	
Příslušnost k obci: <b>Skršín</b>	Číslo k. ú.: <b>748692/Chrámcce</b>
Umístění:	v zástavbě <input checked="" type="checkbox"/> ve volné krajině <input type="checkbox"/>
Lokace objektu:	původní <input type="checkbox"/> transfer <input checked="" type="checkbox"/>
<b>Souhrnné informace k transferu</b>	
Datum transferu: <b>1976</b>	
Původní lokace: <b>Saběnice</b>	
Současná lokace: <b>Chrámcce</b>	
Organizátor transferu: <b>KSSPPOP</b>	
Zdroj informací: <b>OMM +NPÚ</b>	
<b>Popis objektu:</b> Objekt je umístěn v zahradě zámku v obci Chrámcce. Sloup se sochou bolestného Krista původně stával v obci Saběnice na návsi u kaple. Odtud byl z důvodu celkové úpravy návsi přesunut do Litvínova k novému osazení, k čemuž nedošlo a socha byla přesunuta do zahrady zámku v Chrámcích.	
<b>Fotodokumentace k objektu:</b>	
 	
Zdroj foto: OMM (Saběnice, 1910)	



<b>Identifikační kód objektu:</b>  <b>13-3-B</b>	Typ objektu: <b>Kříž</b>
	Datace: <b>1782</b>
	Stav objektu: <b>Výborný</b>
Zeměpisné souřadnice: <b>50°28'46,09"N</b> <b>13°45'53,19"E</b>	
Č. rejstříku ÚSKP ČR: <b>Není evidován</b>	
Příslušnost k obci: <b>Skršín</b>	Číslo k. ú.: <b>748684/Dobrčice</b>
Umístění:	v zástavbě <input checked="" type="checkbox"/> ve volné krajině <input type="checkbox"/>
Lokace objektu:	původní <input checked="" type="checkbox"/> transfer <input type="checkbox"/>
<b>Popis objektu:</b> Objekt je umístěn ve středu obce u hospody Dobrčice. Jedná se o kamenný kříž na podstavci.	
<b>Fotodokumentace k objektu:</b>	
	

<b>Identifikační kód objektu:</b>  <b>14-1-F</b>	Typ objektu: <b>Socha</b>	
	Datace: <b>1880</b>	
	Stav objektu: <b>Výborný</b>	
Zeměpisné souřadnice: <b>50°26'5,53"N</b> <b>13°41'23,02"E</b>		
Č. rejstříku ÚSKP ČR: <b>Není evidován</b>		
Příslušnost k obci: <b>Volevčice</b>		Číslo k. ú.: <b>725234/Volevčice</b>
Umístění:	v zástavbě <input checked="" type="checkbox"/>	ve volné krajině <input type="checkbox"/>
Lokace objektu:	původní <input checked="" type="checkbox"/>	transfer <input type="checkbox"/>
<b>Popis objektu:</b> Objekt je umístěn ve středu obce Volevčice nedaleko kostela sv. Prokopa. Jedná se o sochu svatého Jana Nepomuckého.		
<b>Fotodokumentace k objektu:</b>		
		



<b>Identifikační kód objektu:</b>  <b>15-1-B</b>	Typ objektu: <b>Kříž</b>
	Datace: <b>Nezjištěno</b>
	Stav objektu: <b>Dostačující</b>
Zeměpisné souřadnice: <b>50°27'0,86"N</b> <b>13°45'40,67"E</b>	
Č. rejstříku ÚSKP ČR: <b>Není evidován</b>	
Příslušnost k obci: <b>Bělušice</b>	Číslo k. ú.: <b>602043/Bělušice u Mostu</b>
Umístění:	v zástavbě <input checked="" type="checkbox"/> ve volné krajině <input type="checkbox"/>
Lokace objektu:	původní <input checked="" type="checkbox"/> transfer <input type="checkbox"/>
<p><b>Popis objektu:</b>  Objekt je umístěn na začátku obce Bělušice u golfového hřiště. Jedná se o kamenný kříž na podstavci.</p>	
<p><b>Fotodokumentace k objektu:</b></p>	
	

<b>Identifikační kód objektu:</b>  <b>15-2-F</b>	Typ objektu: <b>Socha</b>
	Datace: <b>1775</b>
	Stav objektu: <b>Dobry</b>
Zeměpisné souřadnice: <b>50°26'57,54"N</b> <b>13°45'43,53"E</b>	
Č. rejstříku ÚSKP ČR: <b>43629/5-308</b>	
Příslušnost k obci: <b>Bělušice</b>	Číslo k. ú.: <b>602043/Bělušice u Mostu</b>
Umístění:	v zástavbě <input checked="" type="checkbox"/> ve volné krajině <input type="checkbox"/>
Lokace objektu:	původní <input checked="" type="checkbox"/> transfer <input type="checkbox"/>
<p><b>Popis objektu:</b>  Objekt je umístěn ve středu obce Bělušice naproti autobusové zastávce. Jedná se o sochu svatého Jana Nepomuckého.</p>	
<p><b>Fotodokumentace k objektu:</b></p>	
	
<p>Zdroj foto: NPÚ (Bělušice, datace nezjištěna)</p>	

<b>Identifikační kód objektu:</b>  <b>15-3-F</b>	Typ objektu: <b>Socha</b>
	Datace: <b>1774</b>
	Stav objektu: <b>Dostačující</b>
Zeměpisné souřadnice: <b>50°27'13,56"N</b> <b>13°45'9,07"E</b>	
Č. rejstříku ÚSKP ČR: <b>84997/5-310</b>	
Příslušnost k obci: <b>Bělušice</b>	Číslo k. ú.: <b>602035/Bedřichův světec</b>
Umístění:	v zástavbě <input checked="" type="checkbox"/> ve volné krajině <input type="checkbox"/>
Lokace objektu:	původní <input checked="" type="checkbox"/> transfer <input type="checkbox"/>
<p><b>Popis objektu:</b>  Objekt je umístěn ve středu obce Bedřichův světec. Jedná se o podstavec značně poškozené sochy sv. Jana Nepomuckého. Socha je v současnosti uložena v kostele sv. Jakuba staršího.</p>	
<p><b>Fotodokumentace k objektu:</b></p>	
	
<p>Zdroj foto: NPÚ (Bedřichův světec, 2001)</p>	

<b>Identifikační kód objektu:</b>  <b>15-4-A</b>	Typ objektu: <b>Kaplička</b>
	Datace: <b>Nezjištěna</b>
	Stav objektu: <b>Havarijní</b>
Zeměpisné souřadnice: <b>50°27'12,34"N</b> <b>13°46'24,50"E</b>	
Č. rejstříku ÚSKP ČR: <b>Není evidován</b>	
Příslušnost k obci: <b>Bělušice</b>	Číslo k. ú.: <b>602043/Bělušice u Mostu</b>
Umístění:	v zástavbě <input type="checkbox"/> ve volné krajině <input checked="" type="checkbox"/>
Lokace objektu:	původní <input checked="" type="checkbox"/> transfer <input type="checkbox"/>
<b>Popis objektu:</b> Objekt je umístěn u silnice mezi obcemi Bělušice - Kozly. Jedná se o kapličku, která je značně poškozena.	
<b>Fotodokumentace k objektu:</b>	
