

10 Samostatné přílohy

Obsah

10.1	Mapové přílohy	II
10.2	Obrazové přílohy.....	X
10.3	Literatura.....	XXXII

10.1 Mapové přílohy



Obr. 1: Panství Mnichovo Hradiště na Müllerově mapě z roku 1720 v měřítku 1 : 132 000, mapové listy č. 8 a 9 (Müllerovo mapování - Čechy, © 2001-2017)



Obr. 2: Panství Mníchovo Hradiště na mapě I. vojenského (josefského) mapování z let 1764-1768 v měřítku 1 : 28 800, mapové listy č. 29, 30, 42, 43, 58 a 59 (I. vojenské (josefské) mapování - Čechy, © 2001-2017)



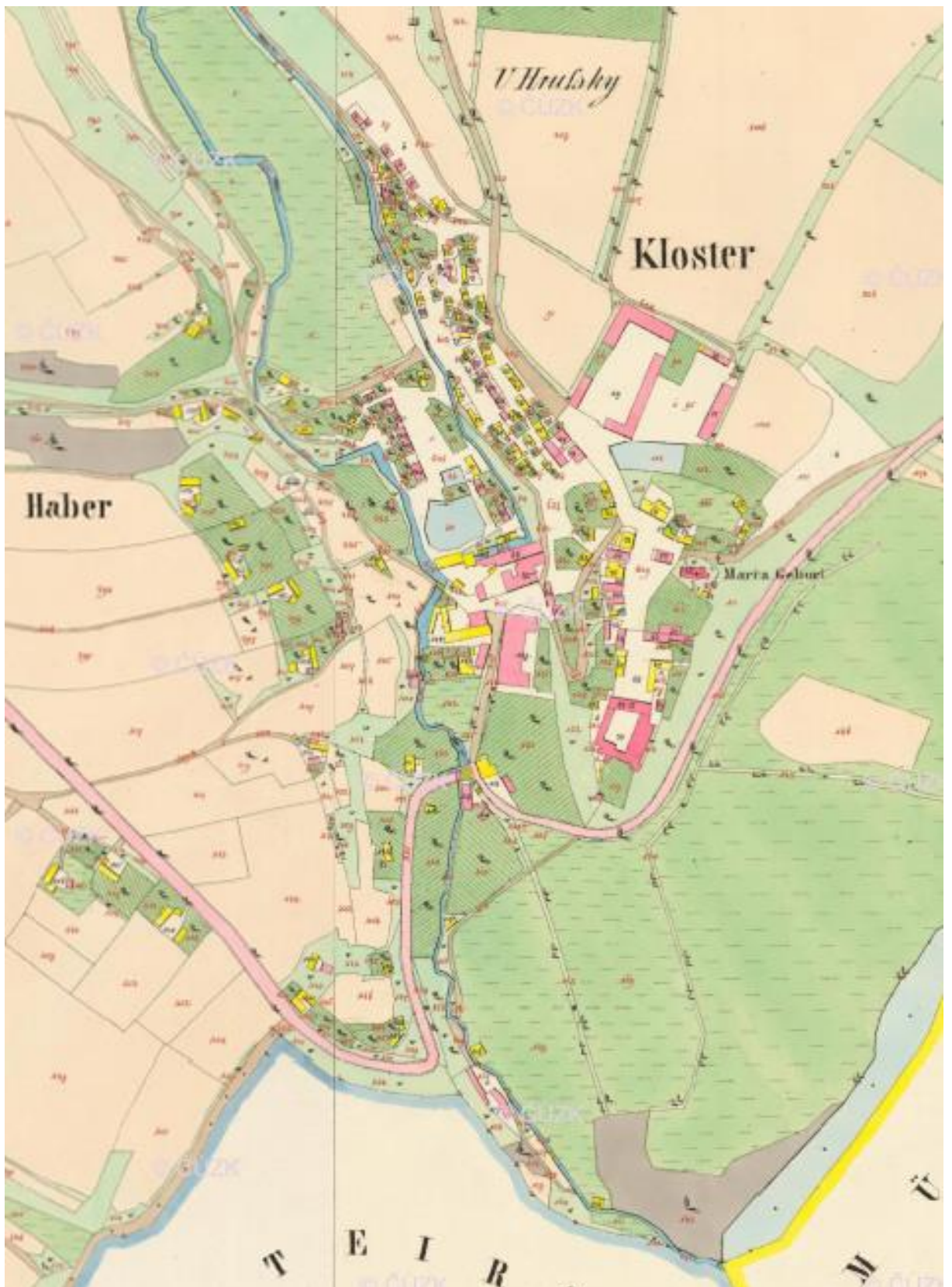
Obr. 3: Panství Mníchovo Hradiště na mapě II. vojenského (Františkova) mapování z let 1836-1852 v měřítku 1: 28 800, mapové listy O_4_IV, O_4_V, O_5_IV, O_5_V (změny oproti IVM) (II. vojenské (Františkovo) mapování - Čechy, © 2001-2017)



Obr. 4: Panství Mníchovo Hradiště na mapě III. vojenského (Františko – josefského) mapování z let 1877 –1880 v měřítku 1: 25 000, mapové listy 3754_1, 3854_1 (změny oproti 2VM) (III. vojenské mapování - 1 : 25 000, © 2001-2017)



Obr. 5: Císařský otisk SK v měřítku 1: 2880, mapový list 4782-1 Mníchovo Hradiště z roku 1842 (Císařský otisk SK, © 2020)



Obr. 6: Císařský otisk SK v měřítku 1 : 2880, mapový list 3131-1 Klášter Hradiště nad Jizerou z roku 1842 (Císařský otisk SK, © 2020)



Obr. 7: Císařský otisk SK v měřítku 1: 2880, mapový list 7679-I Sychrov nad Jizerou a Hněvousice z roku 1842 (Císařský otisk SK, © 2020)

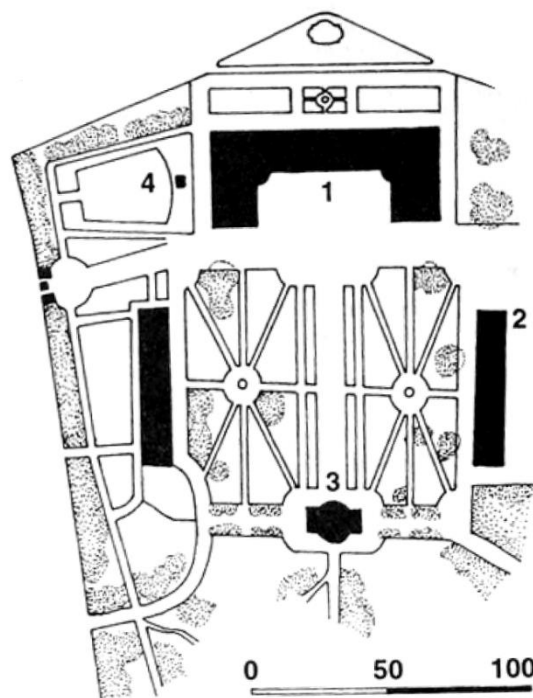


Obr. 8: Letecký snímek – Mníchovo Hradiště 1953 (Kontaminovaná místa, © 2010 - 2012)




Obr. 9: Letecký snímek – Klášter Hradiště 1953 (Kontaminovaná místa, © 2010 - 2012)

10.2 Obrazové přílohy

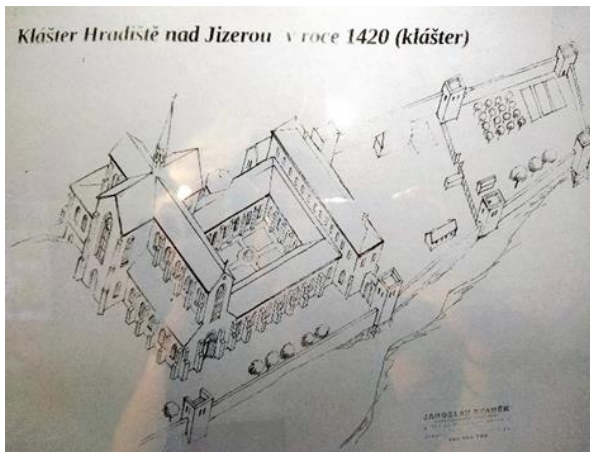


Obr. 1a: Plán zámku a parku v Mnichově Hradišti, Václav Novotný, 1804 (Mnichovo Hradiště: Plán zámku a parku, (C) 2014 - (Pacáková-Hošťálková, 1999) 2019)



Obr. 1c: Rytina zámku a parku v Mnichově Hradišti, J. Hisler, 1789 (Horyna, 1996)

Obr. 1d: Veduta zámku a parku v Mnichově Hradišti, Jan Antonín Venuto, 1823 (Venuto, 2018)




Obr. 2a: Plán areálu kláštera Klášter Hradiště k roku 1420 (informační tabule obce Klášter Hradiště)



Obr. 2b: Budova kláštera Klášter Hradiště podle, Tomáš Hindl, [1845] (informační tabule obce Klášter Hradiště)



Obr. 2c: Budova kláštera Klášter Hradiště v 13. století, Alois Šimon (informační tabule obce Klášter Hradiště)



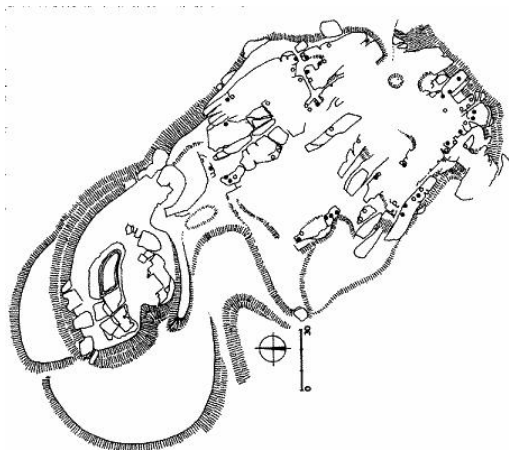
Obr. 3a: Půdorys areálu hradu Zvířetice, F. A. Heber, 1846 (Půdorys hradu Zvířetice, 2020)



Obr. 3b: Hrad Zvířetice, Kl Brantl, 1846 (Hrad Zvířetice, 2020)



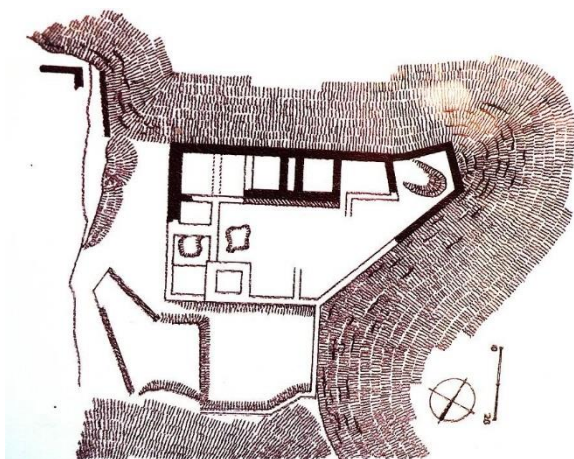
Obr. 3c: Předhradí Zvířetic se sladovnou [1900] (informační tabule obce Bakov nad Jizerou)



Obr. 4a: Půdorys areálu hradu Valečov
(Půdorys hradu Valečov, 2003)



Obr. 4b: Hrad Valečov, Karel Brantl, 1830
(Hrad Valečov, 2010)



Obr. 5a: Půdorys areálu hradu Zásadka
(informační tabule obce Mnich. Hradiště)



Obr. 5b: Hrad Zásadka koncem 18. století
(Hrad Zásadka, 2010)



Obr. 6a, b: Zámecký park Mnichovo Hradiště



Obr. 7a, b: Zámecký park Mnichovo Hradiště



Obr. 8: Kočárovna a jízďárna v zámecké zahradě *Obr. 9: Konírna v zámecké zahradě*



Obr. 10: Socha Budovce z Budova



Obr. 11: Pinus nigra nalevo od Salla Terreny



Obr. 12, 13: Oražerie v zámecké zahradě



Obr. 14: Zámek Mnichovo Hradiště



Obr. 15, 16: Salla Terrena



Obr. 17, 18: Kaple sv. Anny, Kostel sv. Tří králů, Kapucínský klášter



Obr. 19, 20: Kostel sv. Jakuba (Většího) apoštola



Obr. 21: Barokní radnice (Průšková, 2006)



Obr. 22: Židovský hřbitov (Památkový katalog, © 2015)




Obr. 23, 24: Zámek Klášter Hradiště



Obr. 25: Památný strom Corylus colurna

Obr. 26: Kostel Narození Panny Marie



Obr. 27: Cisterciácký klášter (pozůstatky)

Obr. 28: Renesanční zámek (pozůstatky)



Obr. 29: Původní pivovar (pozůstatky)



Obr. 30: Hospodářský dvůr Klášter Hradiště



Obr. 31, 32: Vodní mlýn Klášter Hradiště



Obr. 33: Válcový mlýn Josefa Düricha



Obr. 34: Podbukovinský, Růtův mlýn



Obr. 35, 36: Panská valcha a šrotovna obilí



Obr. 37, 38: Hospodářský dvůr Pachouň, Jivina



Obr. 39, 40: Hospodářský dvůr Kristiánov, Horní Bukovina



Obr. 41, 42: Zámek Zásadka



Obr. 43, 44: Hospodářský dvůr Hněvousice



Obr. 45: Vodní mlýn Hněvousice (Databáze vodních mlýnů, © 2012 - 2017) *Obr. 46: Sychrovská bažantnice, myslivna*



Obr. 47, 48: Vrch Káčov



Obr. 49, 50: Hospodářský dvůr Ernestin



Obr. 51: Chocnějovický mlýn (Databáze vodních mlýnů, © 2012 - 2017)

Obr. 52: Hospodářský dvůr Chocnějovice (Památkový katalog, © 2015)



Obr. 53, 54: Hrad Valečov



Obr. 55, 56: Hrad Valečov



Obr. 57a, b: Hospodářský dvůr Valečov



Obr. 58: Vikův mlýn (Koprník) (Databáze vodních mlýnů, © 2012 - 2017)




Obr. 59: Nový rybník



Obr. 60: Rybník Patřín




Obr. 61: Rybník Komárov



Obr. 62, 63: Mlýn Dolec (Kněžmost) (druhý obrázek z: Databáze vodních mlýnů, © 2012 - 2017)



Obr. 64, 65: Mlýn Drhlenský



Obr. 66: Kněžmostský rybník

Obr. 67: Drhlenský rybník



Obr. 68, 69: Hospodářský dvůr Soleček



Obr. 70, 71: Mlýn Soleček (Databáze vodních mlýnů, © 2012 - 2017)



Obr. 72: Rybník Brodek



Obr. 73, 74: Hospodářský dvůr Malobratřice



Obr. 75: Mlýn Mlýnek



Obr. 76: Loučský mlýn (Databáze vodních mlýnů, © 2012 - 2017)



Obr. 78, 79: Zámek a hospodářský dvůr Studénka



Obr. 80: Mlýn v Trenčíně (Databáze vodních mlýnů, © 2012 - 2017)



Obr. 81: Hospodářský dvůr Násedlnice



Obr. 82, 83: Valentín mlýn (Trenčín)



Obr. 84, 85: Hrad Zvířetice



br. 86, 87: Hrad Zvířetice



Obr. 88, 89: Panský dvůr Zvířetice



Obr. 90, 91: Hospodářský dvůr Lhotice



Obr. 92, 93: Hospodářský dvůr Lhotice



Obr. 94: Mlýn Haškov (Databáze vodních mlýnů, © 2012 - 2017)



Obr. 95: Bažantnice Haškov



Obr. 96: Mlýn v Malé Bělé



Obr. 97: Rybník Havránek



Obr. 98: Rybník Pátek




Obr. 100: Obora Klokočka – Lovecký zámeček (Památkový katalog, © 2015)



Obr. 99: Obora Klokočka (kaple sv. Stařina a myslivna Klokočka) r. 1899 (Klokočka, [2020])



Obr. 101: Kaple sv. Stařina nad pramenem r. 1915 (Klokočka, [2020])



Obr. 102: Kaple sv. Stařina nad pramenem (Památkový katalog, © 2015)



Obr. 103: Sloup se sousoším Nejsvětější Trojice, Bakov nad Jizerou ***Obr. 104: Boží muka, Haškov***



Obr. 105: Socha sv. Jana Nepomuckého, eselá



Obr. 106: Vizuální vazba zámek Mníchovo Hradiště – zámek Klášter Hradiště



Obr. 107: Vizuální vazba zámek Mníchovo Hradiště – kostel sv. Jakuba (Většího) apoštola

10.3 Literatura

Císařský otisk SK, © 2020. ČÚZK: Státní správa zeměměřičtví a katastru [online]. Praha: ČÚZK [cit. 2019-12-08]. Dostupné z: <https://archivnimapy.cuzk.cz/uazk/pohledy/archiv.html>

Databáze vodních mlýnů, © 2012 - 2017. *VodniMlyny.cz* [online]. Starosedlský Hrádek: Rudolf Šimek [cit. 2020-03-28]. Dostupné z: <http://vodnimlyny.cz/mlyny/objekty/>

HORYNA, Mojmír a Květa KRÍŽOVÁ, 1996. *Zámek Mnichovo Hradiště*. Praha: Památkový ústav středních Čech. ISBN 80-850-9448-7.

Hrad Valečov: Karel Brantl (1830), 2020. In: *Hrady v Čechách, na Moravě a ve Slezsku* [online]. Petr Fabian [cit. 2020-06-27]. Dostupné z: https://www.hrady-zriceniny.cz/img/stare4/Karel_Brantl/Valecov_1830_Karel_Brantl.jpg

Hrad Zvířetice: Karel Brantl (1846), 2020. In: *Hrady v Čechách, na Moravě a ve Slezsku* [online]. Petr Fabian [cit. 2020-06-27]. Dostupné z: https://www.hrady-zriceniny.cz/img/stare5/Karel_Brantl/_zviretice-od-severu-p-roehrich-podle-c-brantla-heber-litografie-1846.jpg

I. vojenské (josefské) mapování - Čechy, © 2001-2017. *Prezentace starých mapových děl z území Čech, Moravy a Slezska* [online]. Ústí nad Labem: Laboratoř geoinformatiky Univerzity J.E.Purkyně [cit. 2019-12-01]. Dostupné z: http://oldmaps.geolab.cz/map_region.pl?lang=cs&map_root=1vm&map_region=ce

II. vojenské (Františkovo) mapování - Čechy, © 2001-2017. *Prezentace starých mapových děl z území Čech, Moravy a Slezska* [online]. Ústí nad Labem: Laboratoř geoinformatiky Univerzity J.E.Purkyně [cit. 2019-12-04]. Dostupné z: http://oldmaps.geolab.cz/map_region.pl?lang=cs&map_root=2vm&map_region=ce

III. vojenské mapování - 1 : 25 000, © 2001-2017. *Prezentace starých mapových děl z území Čech, Moravy a Slezska* [online]. Ústí nad Labem: Laboratoř geoinformatiky Univerzity J.E.Purkyně [cit. 2019-12-06]. Dostupné z: http://oldmaps.geolab.cz/map_region.pl?lang=cs&map_root=3vm&map_region=25

Kontaminovaná místa [online], © 2010 - 2012. Praha: Cenia [cit. 2019-12-13]. Dostupné z: <https://kontaminace.cenia.cz/>

Mnichovo Hradiště: Plán zámku a parku: Rodinný archiv Valdštejnů, Mnichovo Hradiště, © 2014 - 2019. *EBadatelna* [online]. Praha: SOA Praha [cit. 2020-02-15]. Dostupné z: <https://ebadatelna.sopraha.cz/a/1023/1>

Müllerovo mapování - Čechy, © 2001-2017. *Prezentace starých mapových děl z území Čech, Moravy a Slezska* [online]. Ústí nad Labem: Laboratoř geoinformatiky Univerzity J.E.Purkyně [cit. 2019-11-29]. Dostupné z: http://oldmaps.geolab.cz/map_region.pl?lang=cs&map_root=mul&map_region=ce

PACÁKOVÁ-HOŠŤÁLKOVÁ, Božena et al., 1999. *Zahrady a parky v Čechách, na Moravě a ve Slezsku*. Praha: Libri. ISBN 80-859-8355-9.

Památkový katalog, © 2015. *Národní památkový ústav* [online]. Praha: Národní památkový ústav [cit. 2020-03-25]. Dostupné z: <https://www.pamatkovykatalog.cz/>

Půdorys hradu Valečov, 2003. In: *Valečov: Zřícenina gotického skalního hradu* [online]. Zany [cit. 2020-06-27]. Dostupné z: <http://hrady.dejiny.cz/valecov/valecov01.htm>

Půdorys hradu Zvířetice: F. A. Heber (1846), 2020. In: *Hrady v Čechách, na Moravě a ve Slezsku* [online]. Petr Fabian [cit. 2020-06-27]. Dostupné z: https://www.hrady-zriceniny.cz/img/stare5/FA_Heber_pudorysy/zviretice-pudorys-heber-litografie-1846.jpg

VENUTO, Jan Antonín a Aleš VESELÝ, [2018]. *Jan Antonín Venuto a jeho dílo: Johann Anton Venuto und sein Werk*. V Havlíčkově Brodě: Galerie výtvarného umění. ISBN 978-80-906447-5-5.