






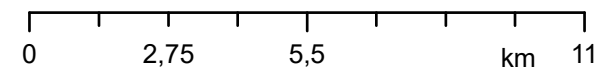
## Příloha č. 3

Rak signální a rak říční  
v zájmové oblasti podle  
nálezů od roku 2013

### Legenda

-  rak říční
-  rak signální
-  hranice dílčích povodí

1:200 000



V souřadnicovém systému ETRS 1989 LAEA zpracoval v roce 2017 Jiří Hladovec v roce 2017 podle dat nálezové databáze AOPK ČR, 2017, práce Jurek, 2014 a dále podle vlastních zjištění. Podkladová mapa Základní mapy ČR Geoportal ČÚZK a Geoprotálu DIBAVOD.