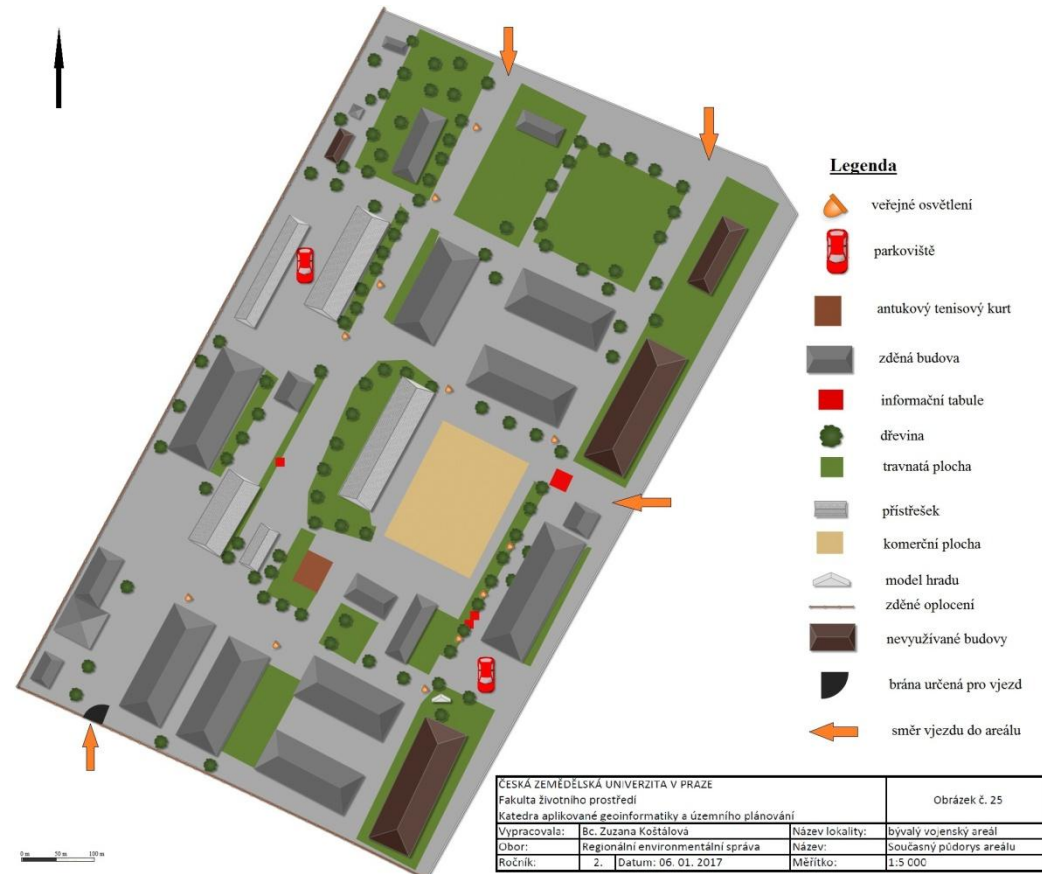


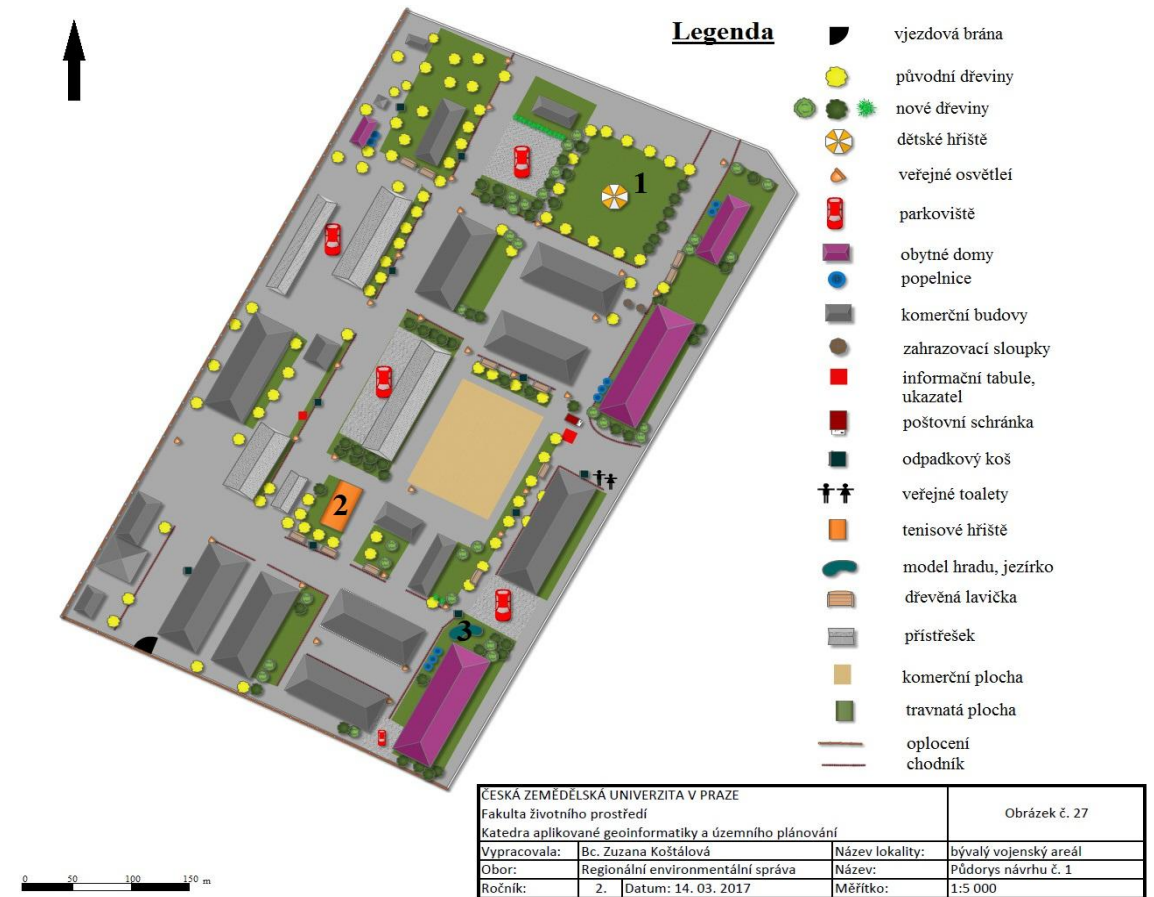
Příloha č. 2

Obr. č. 1: Aktuální půdorys a uspořádání řešeného území



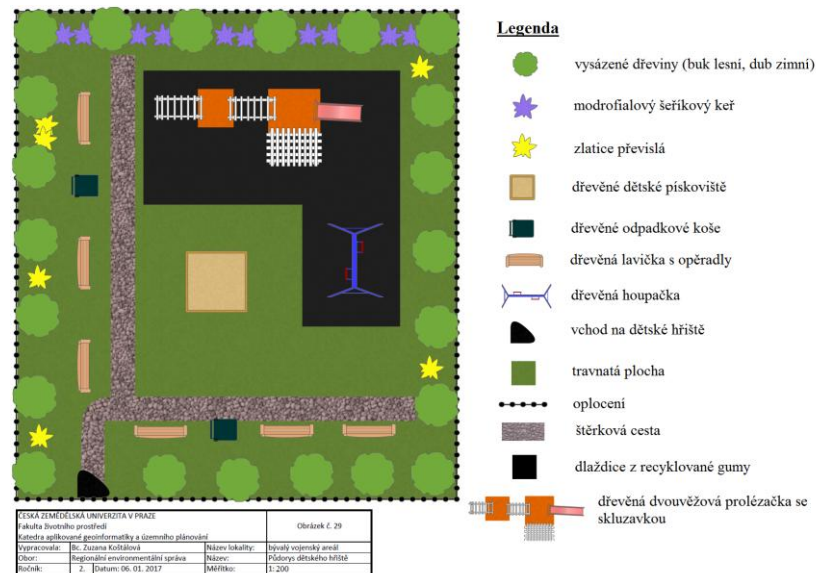
Zdroj: Garden planner, 2016

Obr. č. 2: Půdorys návrhu varianty č. 1




Zdroj: Garden planner, 2016

č. 1a: Půdorys návrhu dětského hřiště



Zdroj: Garden planner, 2016

č.1b: Vizualizace dětského hřiště I



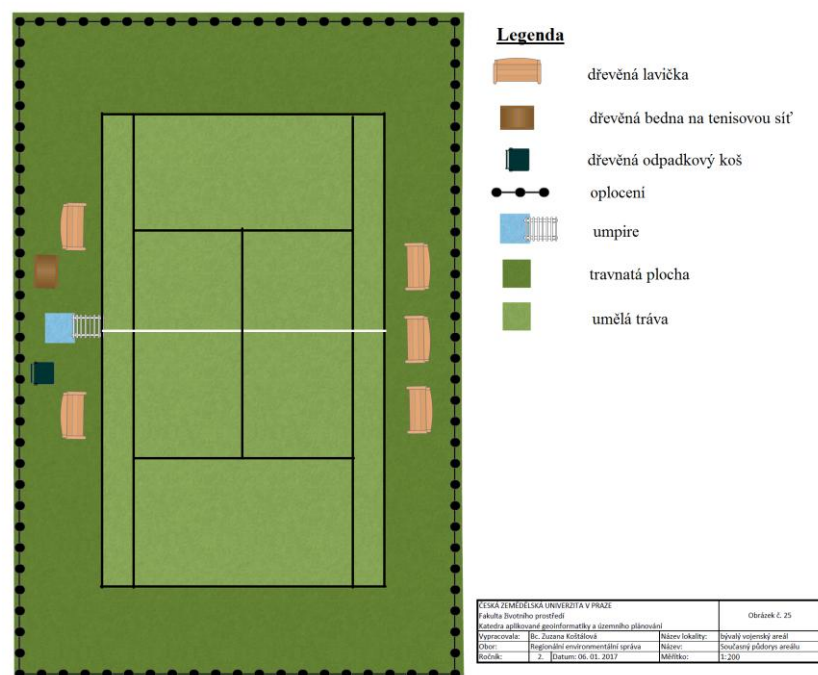
Zdroj: SketchUp 2017, 2017

č. 1c: Vizualizace dětského hřiště II



Zdroj: SketchUp 2017, 2017

č. 2a: Půdorys návrhu tenisového hřiště



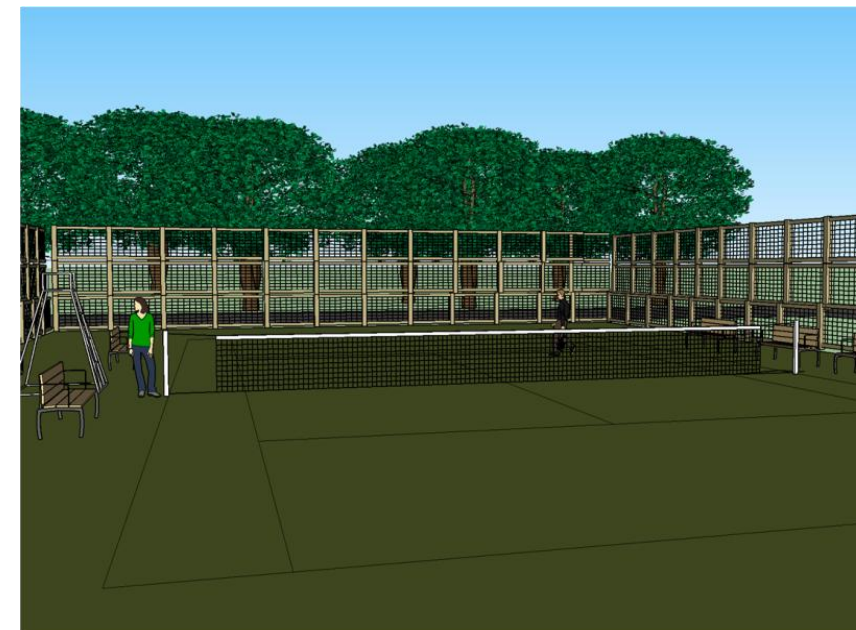
Zdroj: Garden planner, 2016

č. 2b: Vizualizace tenisového hřiště I



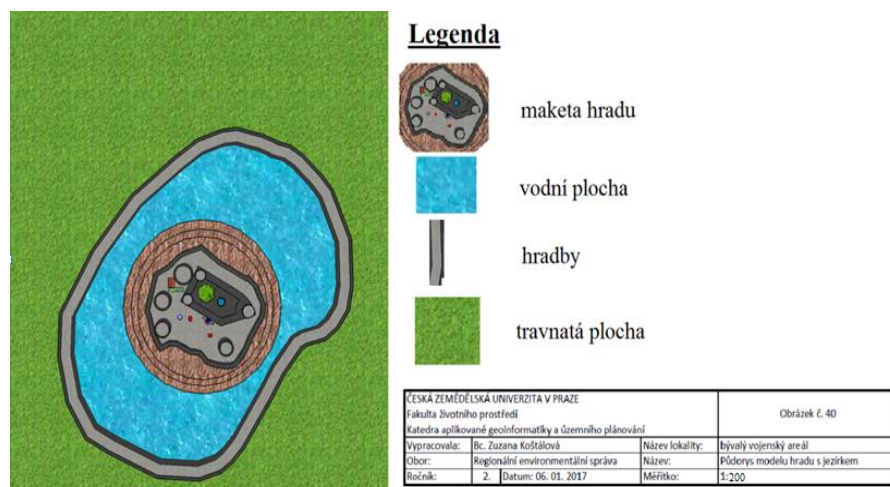
Zdroj: SketchUp 2017, 2017

č. 2c: Vizualizace tenisového hřiště II



Zdroj: SketchUp 2017, 2017

č. 3a: Půdorys navrhovaného modelu hradu a jezírka



Zdroj: SketchUp 2017, 2017

č. 3b: Vizualizace modelu hradu a jezírka I



Zdroj: SketchUp 2017, 2017

č. 3c: Vizualizace modelu hradu a jezírka II



Zdroj: SketchUp 2017, 2017