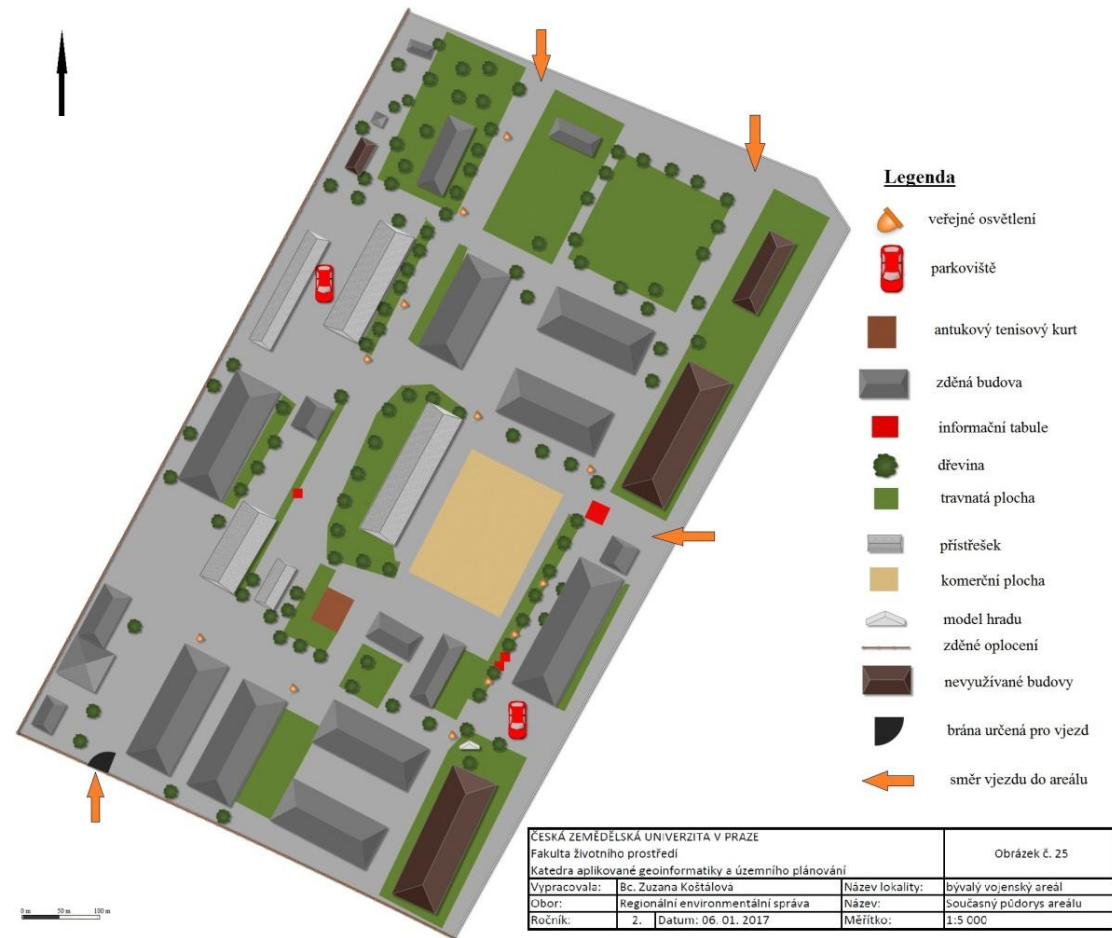


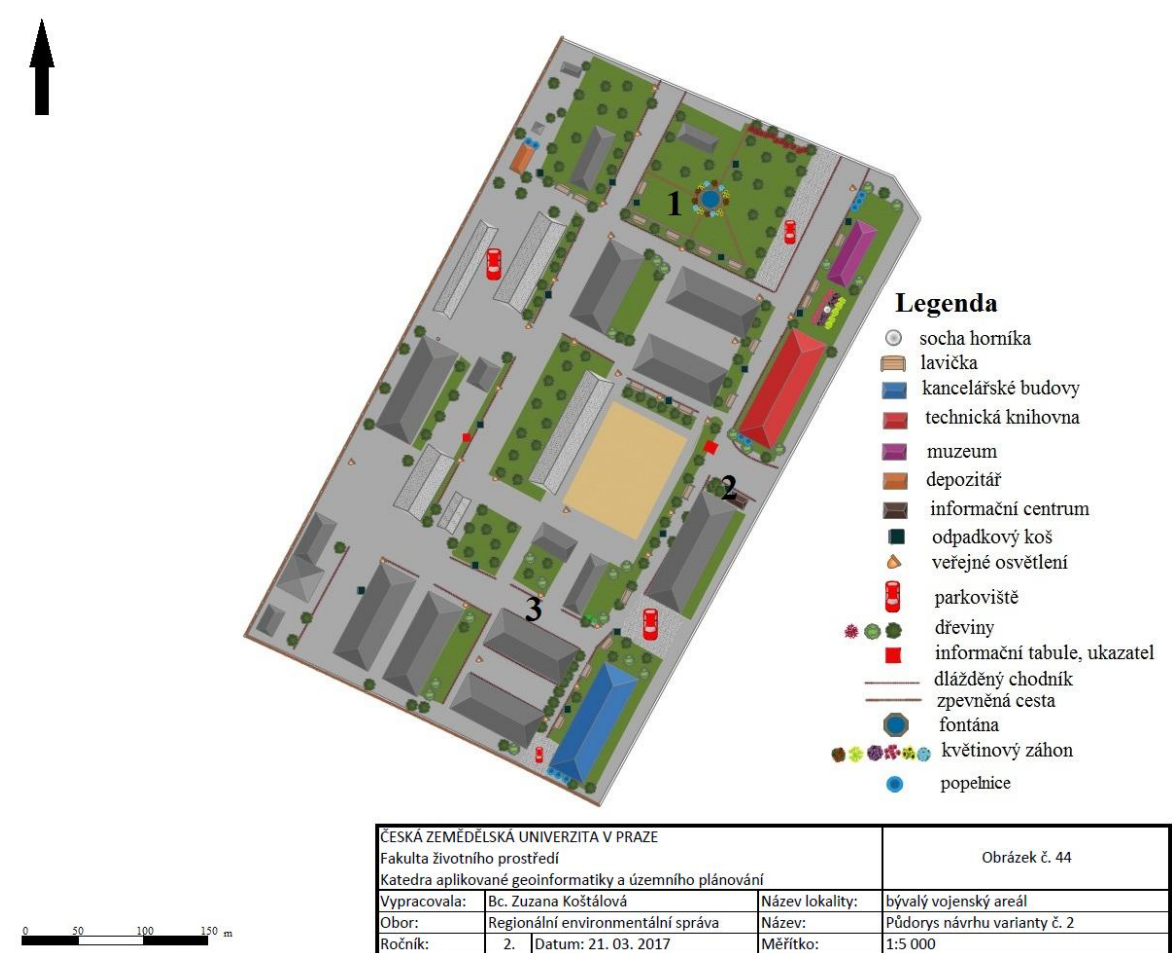
**Příloha č. 3**

**Obr. č. 1: Aktuální půdorys a uspořádání řešeného území**



Zdroj: Garden planner, 2016

**Obr. č. 2: Půdorys návrhu varianty č. 2**



Zdroj: Garden planner, 2016

**č. 1a: Půdorys návrhu městského parku**




Zdroj: Garden planner, 2017

**č. 1b: Vizualizace městského parku I**



Zdroj: SketchUp 2017, 2017

**č. 1c: Vizualizace městského parku II**



Zdroj: SketchUp 2017, 2017



č. 2a: Vizualizace vjezdu do areálu z ulice Čsl. armády s informačním centrem I



Zdroj: SketchUp 2017, 2017

č. 2b: Vizualizace vjezdu do areálu z ulice Čsl. armády s informačním centrem II



Zdroj: SketchUp 2017, 2017

č. 3a: Vizualizace umístění laviček, lamp a odpadkových košů v areálu I



Zdroj: SketchUp 2017, 2017

č. 3b: Vizualizace umístění laviček, lamp a odpadkových košů v areálu I



Zdroj: SketchUp 2017, 2017