

## Příloha A - 1.část - Seznam řešených obcí

	Název obce	Kód obce		Název obce	Kód obce		Název obce	Kód obce		Název obce	Kód obce
1	Adamov	581291	45	Český Krumlov	545392	89	Hradec nad Moravicí	507270	133	Kojetín	514055
2	Albrechtice	598925	46	Český Těšín	598933	90	Hrádek nad Nisou	564095	134	Kolín	533165
3	Aš	554499	47	Dačice	546127	91	Hranice	513750	135	Kopřivnice	599565
4	Bakov nad Jizerou	535427	48	Děčín	562335	92	Hronov	574082	136	Kosmonosy	570826
5	Bechyně	552054	49	Dobruška	576271	93	Hulín	588491	137	Kostelec nad Orlicí	576361
6	Bělá pod Bezdězem	535443	50	Dobřany	557676	94	Humpolec	547999	138	Králíky	580481
7	Benátky nad Jizerou	535451	51	Dobříš	540111	95	Hustopeče	584495	139	Kralovice	559075
8	Benešov	529303	52	Doksy	561495	96	Cheb	554481	140	Kralupy nad Vltavou	534951
9	Benešov nad Ploučnicí	562351	53	Dolní Benešov	506702	97	Chlumeč	568015	141	Králův Dvůr	533203
10	Beroun	531057	54	Dolní Lutyně	598968	98	Chlumeč nad Cidlinou	570109	142	Kraslice	560472
11	Bílina	567451	55	Domažlice	553425	99	Choceň	580350	143	Kravaře	507580
12	Bílovec	599247	56	Dubí	567507	100	Chodov	560383	144	Krnov	597520
13	Blansko	581283	57	Dubňany	586161	101	Chomutov	562971	145	Kroměříž	588296
14	Blatná	550850	58	Duchcov	567515	102	Chotěboř	568759	146	Krupka	567639
15	Blovice	557587	59	Dvůr Králové nad Labem	579203	103	Chrastava	564117	147	Kunovice	550744
16	Bohumín	599051	60	Františkovy Lázně	554529	104	Chropyně	588512	148	Kuřim	583251
17	Bojkovice	592048	61	Frenštát pod Radhoštěm	599344	105	Chrudim	571164	149	Kutná Hora	533955
18	Bolatice	506214	62	Frýdek-Místek	598003	106	Ivančice	583120	150	Kyjov	586307
19	Bor	560758	63	Frýdlant	564028	107	Jablonec nad Nisou	563510	151	Kynšperk nad Ohří	560499
20	Boskovice	581372	64	Frýdlant nad Ostravicí	598143	108	Jablunkov	598259	152	Lanškroun	580511
21	Brandýs nad Labem-Stará Boleslav	538094	65	Fulnek	599352	109	Jaroměř	574121	153	Ledeč nad Sázavou	568988
22	Brno	582786	66	Habartov	560359	110	Jaroměřice nad Rokytou	590754	154	Letohrad	580538
23	Broumov	573922	67	Havířov	555088	111	Jemnice	590789	155	Letovice	581917
24	Brumov-Bylnice	585114	68	Havlíčkův Brod	568414	112	Jesenice	539325	156	Liberec	563889
25	Bruntál	597180	69	Heřmanův Městec	571385	113	Jeseník	536385	157	Lipník nad Bečvou	514705
26	Břeclav	584291	70	Hlinsko	571393	114	Jičín	572659	158	Lišov	544779
27	Břidličná	597228	71	Hlubočky	502146	115	Jihlava	586846	159	Litoměřice	564567
28	Bučovice	592943	72	Hluboká nad Vltavou	544485	116	Jilemnice	577197	160	Litomyšl	578347
29	Bystřice	529451	73	Hlučín	507016	117	Jílové	562564	161	Litovel	503444
30	Bystřice	598062	74	Hluk	592170	118	Jílové u Prahy	539333	162	Litvínov	567256
31	Bystřice nad Pernštejnem	595411	75	Hodonín	586021	119	Jindřichův Hradec	545881	163	Lomnice nad Popelkou	577308
32	Bystřice pod Hostýnem	588393	76	Holešov	588458	120	Jirkov	563099	164	Louny	565971
33	Bzenec	586081	77	Holice	574988	121	Kadaň	563102	165	Lovosice	565229
34	Cvikov	561479	78	Holýšov	553654	122	Kamenice	538299	166	Ludgeřovice	507971
35	Čáslav	534005	79	Horažďovice	556254	123	Kamenice nad Lipou	548111	167	Luhačovice	585459
36	Čelákovice	538132	80	Horní Bříza	558885	124	Kamenický Šenov	561681	168	Lysá nad Labem	537454
37	Černošice	539139	81	Horní Slavkov	560367	125	Kaplice	545562	169	Mariánské Lázně	554642
38	Červený Kostelec	573965	82	Horní Suchá	552739	126	Karlovy Vary	554961	170	Mělník	534676
39	Česká Kamenice	562394	83	Horšovský Týn	553671	127	Karviná	598917	171	Meziboří	567311
40	Česká Lípa	561380	84	Hořice	572926	128	Kdyně	553786	172	Mikulov	584649
41	Česká Skalice	573990	85	Hořovice	531189	129	Kladno	532053	173	Milevsko	549576
42	Česká Třebová	580031	86	Hostinné	579297	130	Klášterec nad Ohří	563129	174	Milovice	537501
43	České Budějovice	544256	87	Hostivice	539244	131	Klatovy	555771	175	Mimoň	561835
44	Český Brod	533271	88	Hradec Králové	569810	132	Klimkovice	599549	176	Mladá Boleslav	535419



## Příloha A - 2.část - Seznam řešených obcí

	Název obce	Kód obce		Název obce	Kód obce		Název obce	Kód obce		Název obce	Kód obce
177	Mnichovo Hradiště	536326	220	Plzeň	554791	263	Sokolov	560286	306	Ústí nad Labem	554804
178	Mníšek pod Brdy	540765	221	Podbořany	566616	264	Staré Město	550752	307	Ústí nad Orlicí	579891
179	Modřice	583391	222	Poděbrady	537683	265	Starý Plzenec	558371	308	Úvaly	538957
180	Mohelnice	540471	223	Pohořelice	584801	266	Stochov	532860	309	Valašské Klobouky	585891
181	Moravská Třebová	578444	224	Police nad Metují	574341	267	Strakonice	550787	310	Valašské Meziříčí	545058
182	Moravské Budějovice	591181	225	Polička	578576	268	Stráž pod Ralskem	562092	311	Vamberk	576883
183	Moravský Krumlov	594482	226	Polná	587711	269	Strážnice	586587	312	Varnsdorf	562882
184	Most	567027	227	Postoloprty	566624	270	Stříbro	561215	313	Velešín	545821
185	Náchod	573868	228	Praha	554782	271	Studénka	599921	314	Velká Bíteš	596973
186	Náměšť nad Oslavou	591211	229	Prachatice	550094	272	Sušice	557153	315	Velké Meziříčí	597007
187	Napajedla	585513	230	Prostějov	589250	273	Světlá nad Sázavou	569569	316	Velké Opatovice	582646
188	Nejdek	555380	231	Protivín	549771	274	Svitavy	577731	317	Vendryně	554928
189	Neratovice	535087	232	Přelouč	575500	275	Šenov	598798	318	Veselí nad Lužnicí	553271
190	Nová Paka	573248	233	Přerov	511382	276	Šlapanice	583952	319	Veselí nad Moravou	586722
191	Nová Role	555398	234	Přeštice	558249	277	Šluknov	562858	320	Vimperk	550647
192	Nové Město na Moravě	596230	235	Příbor	599808	278	Šternberk	505188	321	Vítkov	511021
193	Nové Město nad Metují	574279	236	Příbram	539911	279	Štětí	565709	322	Vizovice	585939
194	Nové Město pod Smrkem	564265	237	Příbryslav	569321	280	Šumperk	523704	323	Vlašim	530883
195	Nové Strašecí	542164	238	Rakovník	541656	281	Tábor	552046	324	Vodňany	551953
196	Nový Bor	561860	239	Ratíškovice	586510	282	Tachov	560715	325	Volary	550671
197	Nový Bydžov	570508	240	Rokycany	559717	283	Tanvald	563820	326	Votice	530905
198	Nový Jičín	599191	241	Rosice	583782	284	Telč	588024	327	Vracov	586765
199	Nymburk	537004	242	Roudnice nad Labem	565555	285	Teplice	567442	328	Vratimov	598879
200	Nýrsko	556831	243	Rousínov	593559	286	Těrlicko	599158	329	Vrbno pod Pradědem	597961
201	Nýřany	559300	244	Roztoky	539627	287	Tišnov	584002	330	Vrchlabí	579858
202	Odolena Voda	538574	245	Rožmitál pod Třemšínem	541231	288	Trhové Sviny	545171	331	Vsetín	541630
203	Odry	599701	246	Rožnov pod Radhoštěm	544841	289	Trutnov	579025	332	Vysoké Mýto	581186
204	Olomouc	500496	247	Rudná	531723	290	Třebechovice pod Orebem	571041	333	Vyškov	592889
205	Opava	505927	248	Rumburk	562777	291	Třebíč	590266	334	Zábřeh	541354
206	Orlová	599069	249	Rychnov nad Kněžnou	576069	292	Třeboň	547336	335	Zbýšov	584223
207	Osek	567779	250	Rychvald	599107	293	Třemošná	559521	336	Zdice	532011
208	Oslavany	583588	251	Rýmařov	597783	294	Třešť	588032	337	Zlaté Hory	597996
209	Ostrava	554821	252	Říčany	538728	295	Třinec	598810	338	Zlín	585068
210	Ostrov	555428	253	Sedlčany	541281	296	Turnov	577626	339	Znojmo	593711
211	Otrokovice	585599	254	Semily	576964	297	Týn nad Vltavou	545201	340	Zruč nad Sázavou	534633
212	Pacov	548511	255	Sezimovo Ústí	553069	298	Týnec nad Sázavou	530841	341	Zubří	545252
213	Pardubice	555134	256	Skuteč	572241	299	Týniště nad Orlicí	576859	342	Žamberk	581259
214	Pečky	537641	257	Slaný	532819	300	Uherské Hradiště	592005	343	Žatec	566985
215	Pelhřimov	547492	258	Slatiňany	572268	301	Uherský Brod	592731	344	Žďár nad Sázavou	595209
216	Petrovice u Karviné	599077	259	Slavičín	585751	302	Uherský Ostroh	592749	345	Železný Brod	563871
217	Petřvald	599085	260	Slavkov u Brna	593583	303	Unhošť	533017			
218	Písek	549240	261	Smržovka	563811	304	Uničov	505587			
219	Planá	561134	262	Soběslav	553131	305	Úpice	579777			

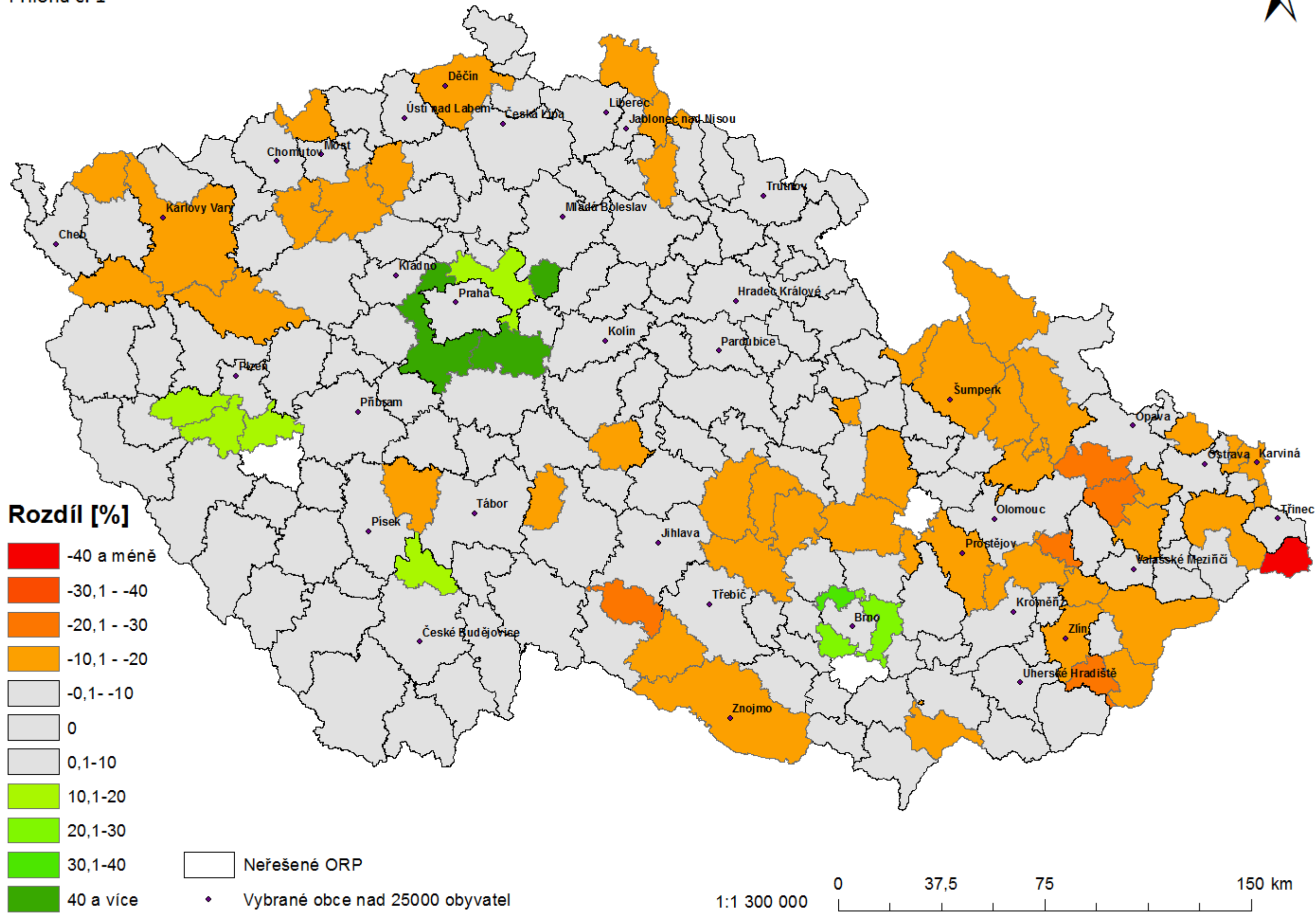
Příloha B - Trh práce ČR - Odvětví činnosti zaměstnaných v národním hospodářství v tisících obyvatel

	ČR		Praha		Středočeský		Olomoucký		Zlínský		Jihomoravský		Vysočina		Pardubický		Královehradecký		Liberecký		Ústecký		Karlovarský		Plzeňský		Jihočeský		
	1993	2013	1993	2013	1993	2013	1993	2013	1993	2013	1993	2013	1993	2013	1993	2013	1993	2013	1993	2013	1993	2013	1993	2013	1993	2013	1993	2013	
<b>ZAMĚŠTNANÍ V:</b>																													
Zemědělství, lesnictví a rybníkářství	358,5	149,6	2,5	2,2	44,0	17,6	27,8	12,4	20,0	7,2	46,4	16,1	40,4	16,8	24,5	12,4	19,6	10,7	10,8	2,7	22,4	10,8	7,8	2,5	28,3	10,0	38,1	17,0	
Těžba a dobývání	124,6	41,1	0,7	.	8,3	1,6	2,4	.	0,7	.	6,2	2,5	3,7	0,9	1,6	.	2,8	1,4	4,1	1,6	28,6	6,9	9,3	5,0	2,7	1,3	1,2	.	
Zpracovatelský průmysl	1 405,1	1 285,3	85,0	61,9	163,0	149,3	104	80,3	107,1	97,9	159,1	134,1	72,3	84,5	79,7	77,6	86,5	79,0	73,5	73,9	106,0	94,3	38,7	34,8	74,0	92,9	77,2	79,9	
Výroba a rozvod elektřiny, plynu, tepla	79,3	54,0	8,8	7,3	6,6	4,5	2,7	1,5	3,4	1,1	8,2	5,5	4,2	2,7	3,8	2,6	3,1	2,6	2,7	.	11,6	6,9	4,1	1,0	4,2	3,5	5,8	5,5	
Zásob. vodou; činnosti souvis. s odpady	37,5	51,3	2,6	4,0	4,2	5,7	1,8	4,4	1,7	4,0	2,6	7,4	1,3	2,0	2,1	1,6	2,2	2,5	2,2	1,5	3,9	4,3	2,1	2,3	1,8	3,0	2,5	2,4	
Stavebnictví	441,2	420,3	60,0	56,0	43,4	51,7	23,6	26,4	29,3	26,4	45,1	47,1	18,5	19,3	19,3	19,7	20,7	17,0	19,4	16,2	43,2	34,2	14,2	10,9	25,3	22,3	32,3	31,7	
Velkoobchod a maloob.; opr. mot. vozidel	497,5	605,3	88,8	86,0	54,8	83,7	25,5	33,5	23,5	34,3	44,4	64,5	21,0	25,6	23,1	30,5	25,4	30,3	24,1	18,5	39,5	45,0	16,3	16,8	26,9	31,4	27,9	32,8	
Doprava a skladování	338,9	301,9	52,0	38,0	39,9	50,0	23,2	14,8	14,3	13,4	30,3	29,0	11,0	10,3	16,7	13,9	14,9	13,4	13,2	11,5	36,3	26,9	10,6	8,1	18,9	20,2	17,9	19,2	
Ubytování, stravování a pohostinství	148,9	178,5	30,8	29,3	12,7	23,9	7,1	9,1	7,1	7,4	15,5	19,9	4,2	7,8	4,6	8,0	7,2	6,8	8,2	5,6	10,0	12,1	5,9	11,1	9,3	7,6	11,6	11,4	
Informační a komunikační	93,6	139,8	23,2	50,7	8,6	21,0	4,6	4,1	3,7	3,5	11,5	21,7	2,8	3,3	5,3	3,8	5,5	5,6	3,2	2,9	5,3	4,5	1,8	0,9	3,7	4,0	4,6	2,7	
Peněžnictví a pojišťovnictví	68,7	137,3	21,1	38,0	6,4	21,9	2,2	3,5	2,9	5,6	6,0	16,7	2,8	4,0	3,6	5,6	2,8	6,5	1,7	4,5	5,3	6,2	1,4	1,9	2,8	5,7	4,6	7,3	
Činnosti v oblasti	25,3	48,8	6,6	16,8	2,3	7,9	.	0,7	0,5	1,9	4,6	2,9	0,7	0,6	.	1,5	1,0	1,9	.	1,5	2,9	5,2	1,4	1,5	1,5	1,1	0,8	1,9	
Profesní, vědecké a technické činnosti	122,7	220,8	42,4	59,5	9,4	30,7	4,1	8,5	6,0	8,9	21,9	26,2	2,5	6,5	3,7	8,3	4,7	8,6	3,0	7,1	5,2	11,9	1,6	5,3	4,8	9,4	4,7	10,4	
Administrativní a podpůrné činnosti	84,9	129,4	18,5	26,9	7,5	18,6	4,7	6	4,0	5,5	12,2	15,7	3,8	3,9	3,4	3,2	3,7	3,8	2,4	4,1	5,6	10,8	1,9	3,1	4,3	4,9	5,0	4,9	
Veřejná správa a obrana; pov. soc. zabezp.	299,2	315,9	43,8	43,1	33,3	38,5	17,8	23,9	13,2	15,0	30,9	38,2	14,5	11,3	12,0	15,3	20,4	18,3	12,0	10,4	17,8	24,2	7,6	9,6	21,0	15,5	25,7	20,2	
Vzdělávání	316,5	322,6	41,2	49,3	32,1	36,0	24,4	20	18,7	15,5	41,7	43,4	14,7	12,9	14,6	13,7	15,1	15,9	13,7	14,3	24,6	21,8	8,8	8,7	18,7	18,1	16,8	16,9	
Zdravotní a sociální péče	276,5	339,3	40,9	42,8	30,4	39,9	15,8	20,5	15,7	19,1	27,6	38,3	12,7	16,1	11,5	16,3	16,4	19,7	9,0	12,3	21,1	25,3	12,3	12,3	14,8	20,5	18,4	19,4	
Kulturní, zábavní a rekreační činnosti	63,3	80,3	21,0	18,4	4,1	10,5	3,3	2,9	1,5	4,1	8,8	10,4	1,5	2,4	1,9	1,8	2,9	4,3	1,4	3,1	2,8	3,6	1,5	2,2	2,1	3,3	3,5	4,2	
Ostatní činnosti	89,2	93,0	11,8	18,2	11,4	11,9	3,5	3,9	4,9	4,0	8,9	14,0	2,9	3,0	4,3	3,4	4,6	2,4	4,6	3,5	7,4	8,5	3,6	2,2	4,1	3,6	4,9	5,9	

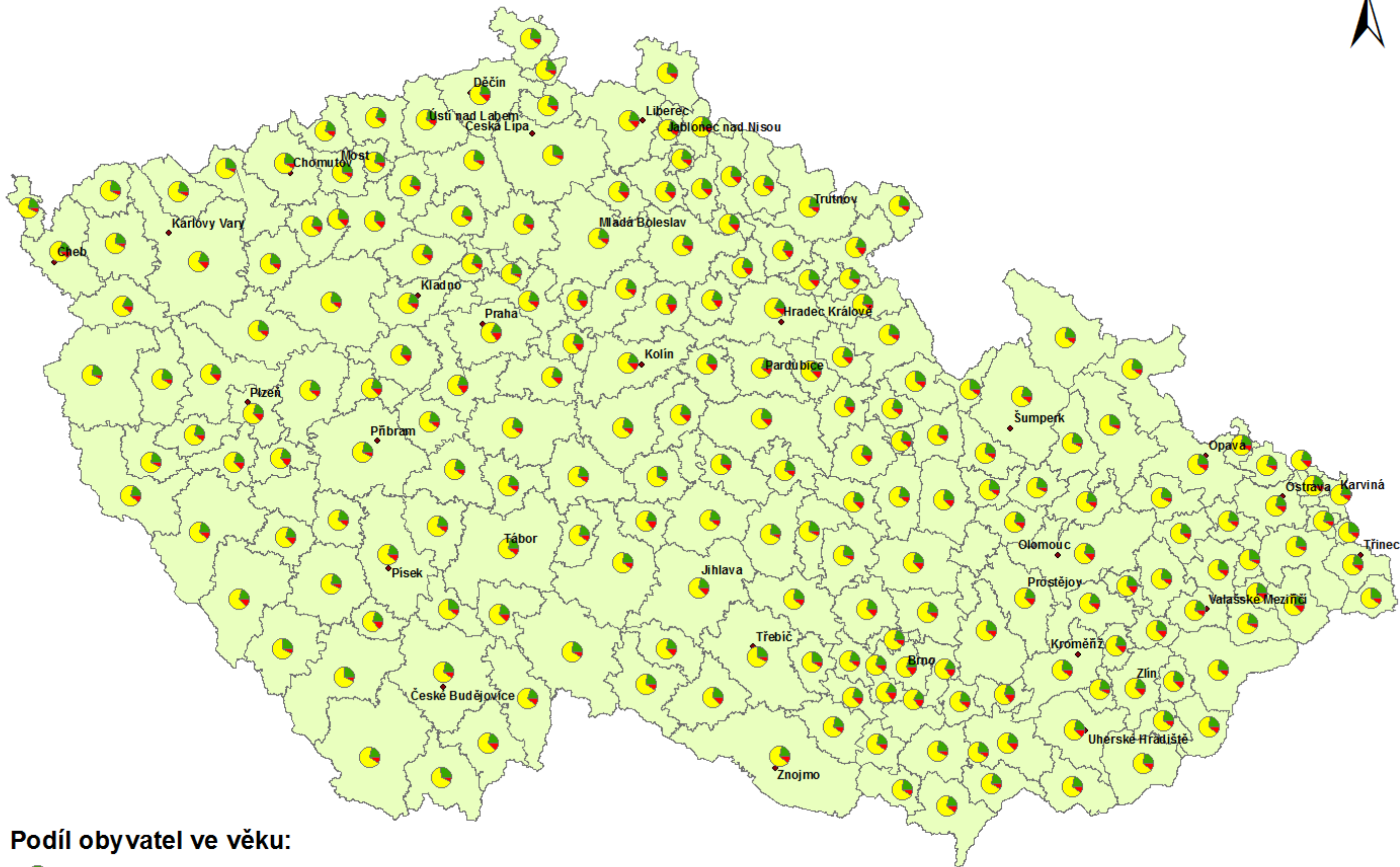


Rozdíl počtu obyvatel v % v roce 2011 oproti roku 1991




Příloha č. 1





Příloha č. 2 - Podíl obyvatel podle věku za rok 1991



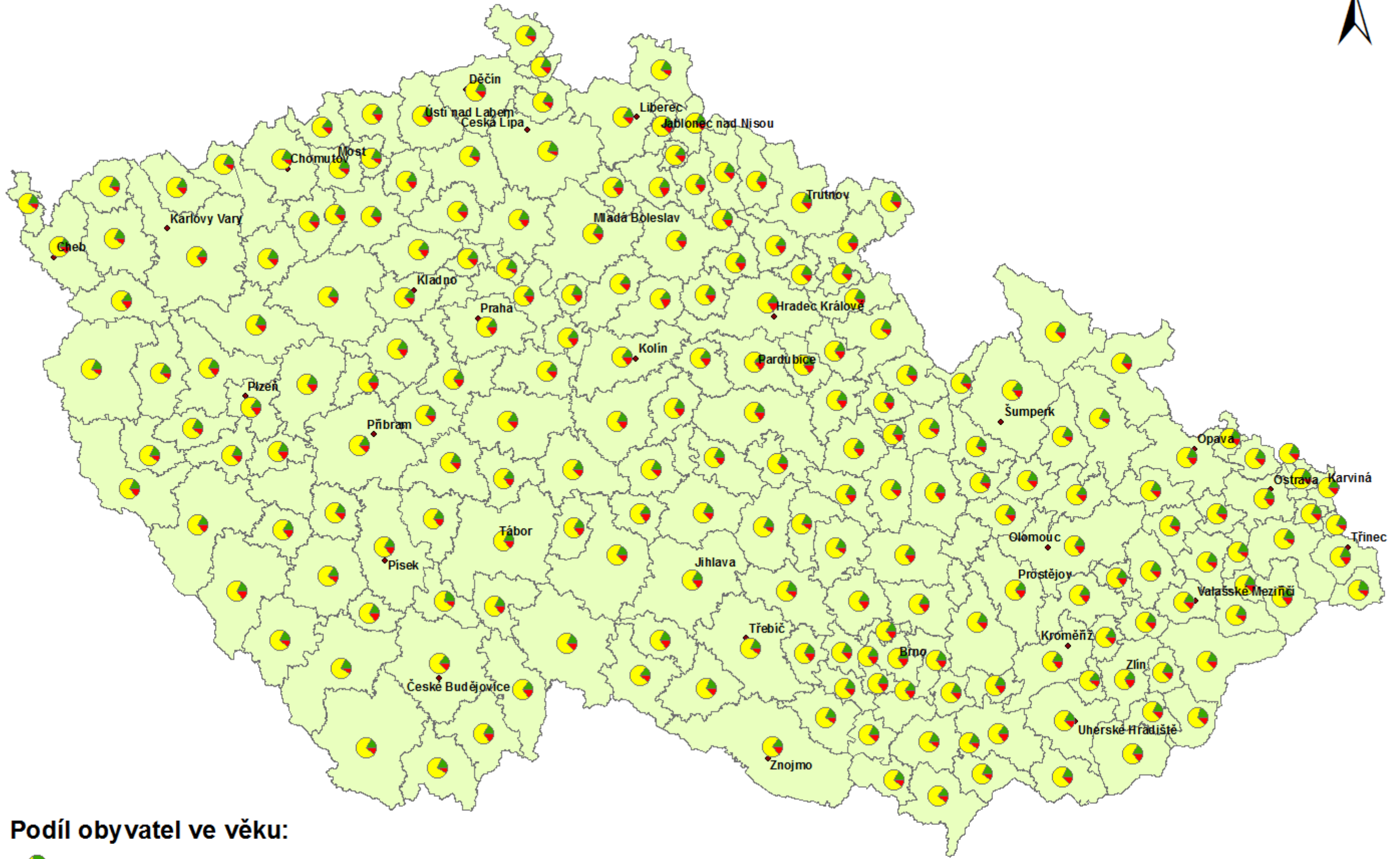
**Podíl obyvatel ve věku:**

-  0-14
-  15-64
-  65+

-  Vybrané obce nad 25000 obyvatel
-  Neřešené ORP




0 37,5 75 150 km  
1:1 300 000

Příloha č. 3 - Podíl obyvatel podle věku za rok 2001




**Podíl obyvatel ve věku:**




-  0-14
-  15-64
-  65+

♦ Vybrané obce nad 25000 obyvatel

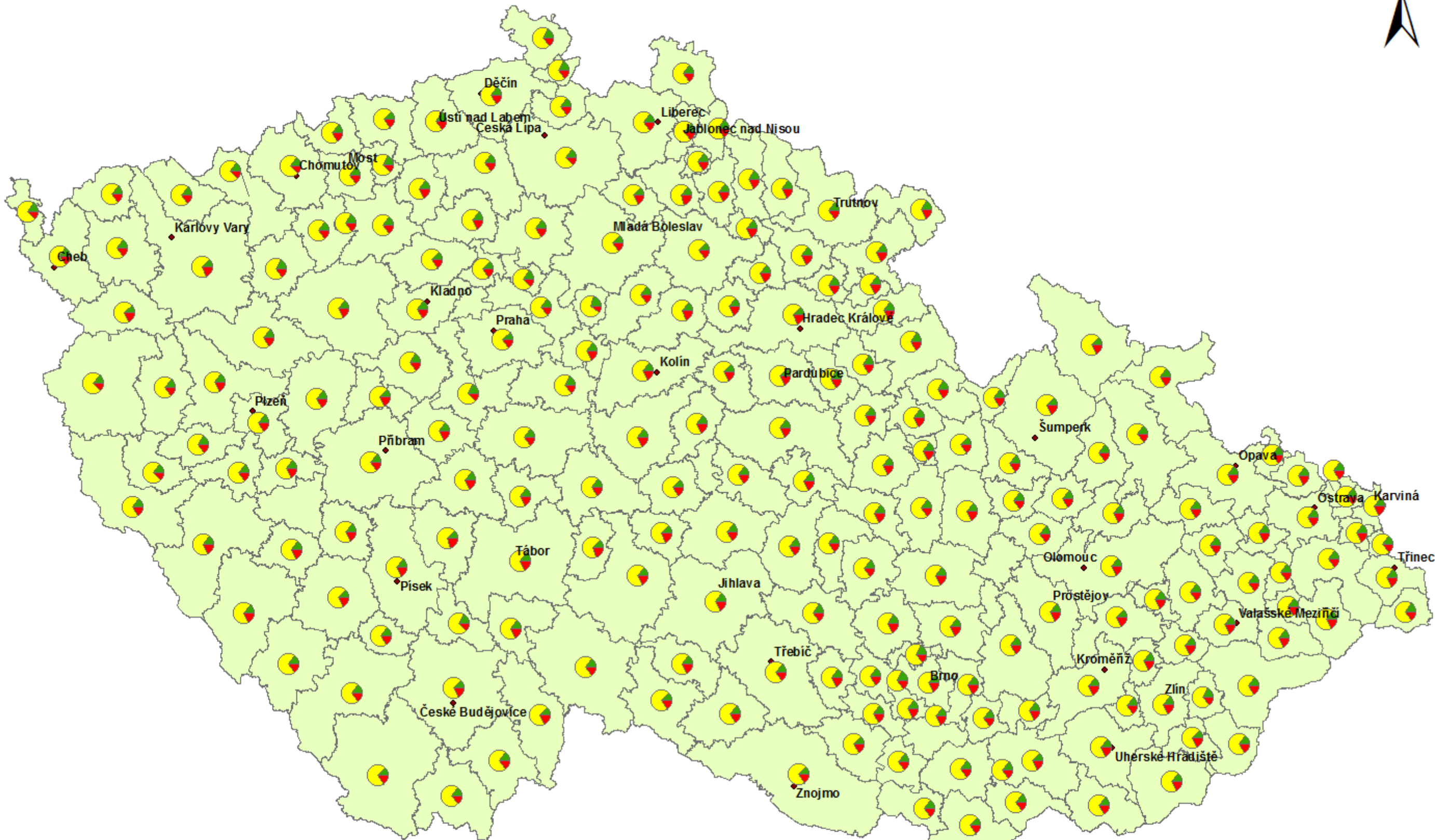
 Neřešené ORP

1:1 300 000

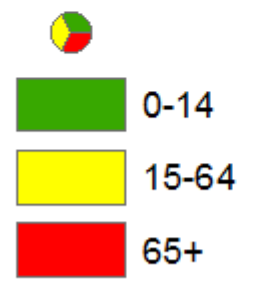




Příloha č. 4 - Podíl obyvatel podle věku za rok 2011



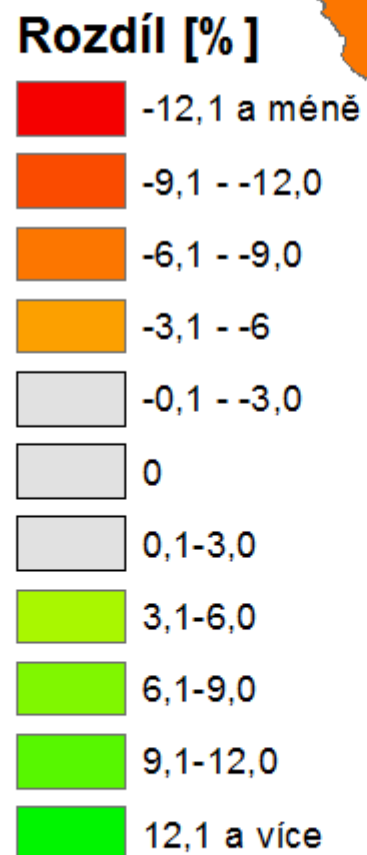
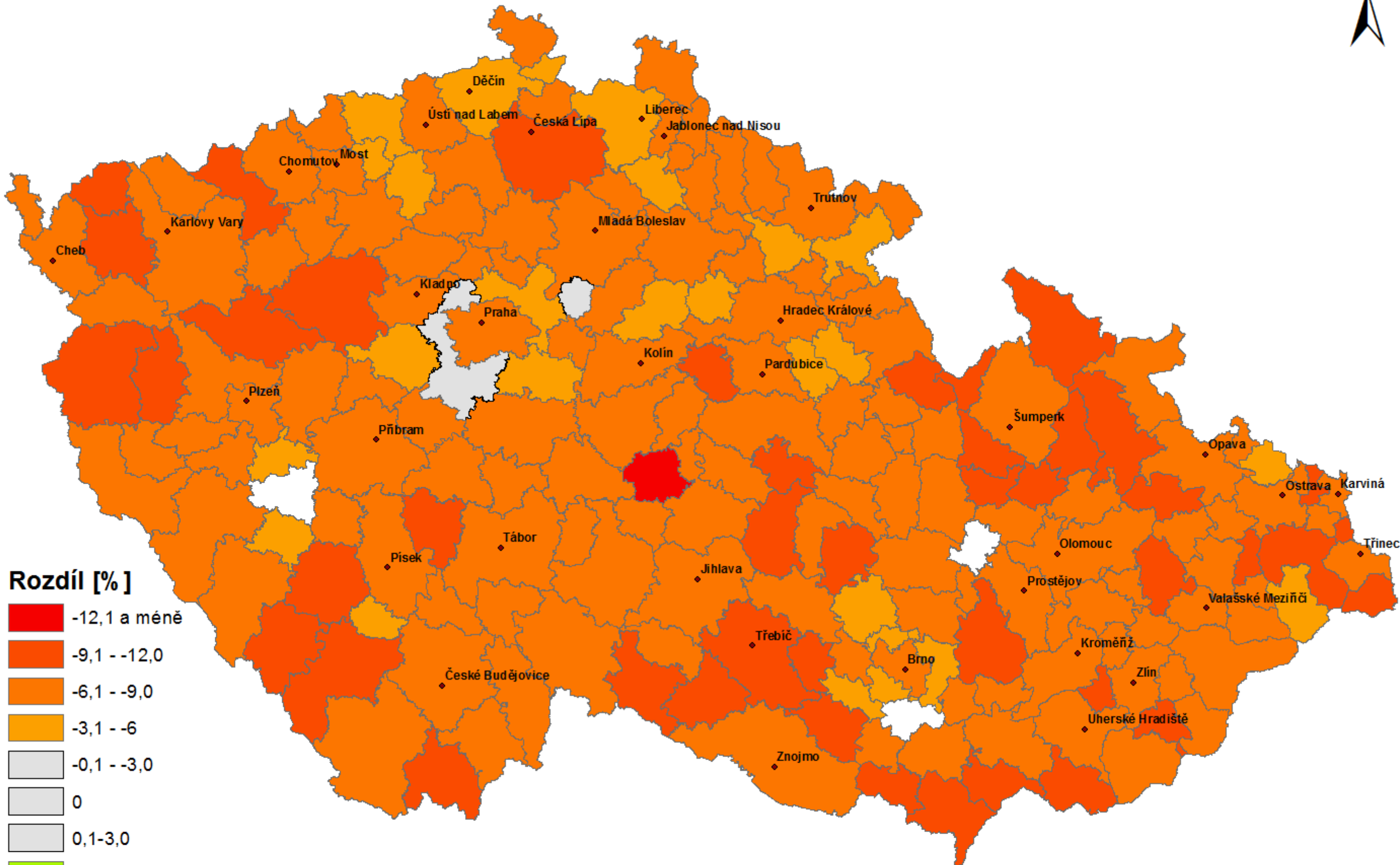
**Podíl obyvatel ve věku:**



♦ Vybrané obce nad 25000 obyvatel  
□ Neřešené ORP



Příloha č. 5 - Rozdíl podílu obyvatel mladších 15 let mezi roky 1991 a 2011

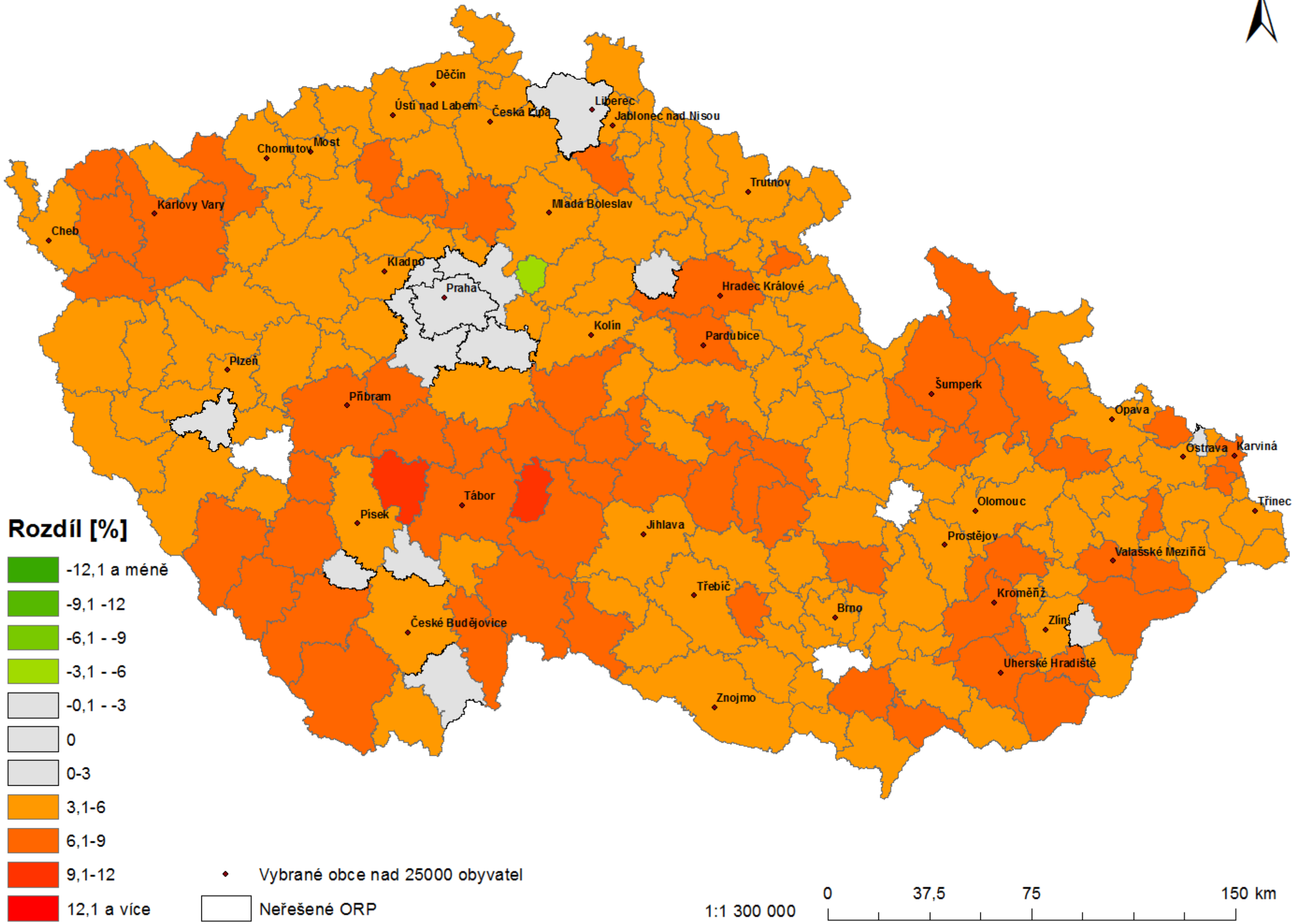


◆ Vybrané obce nad 25000 obyvatel  
 Neřešené ORP

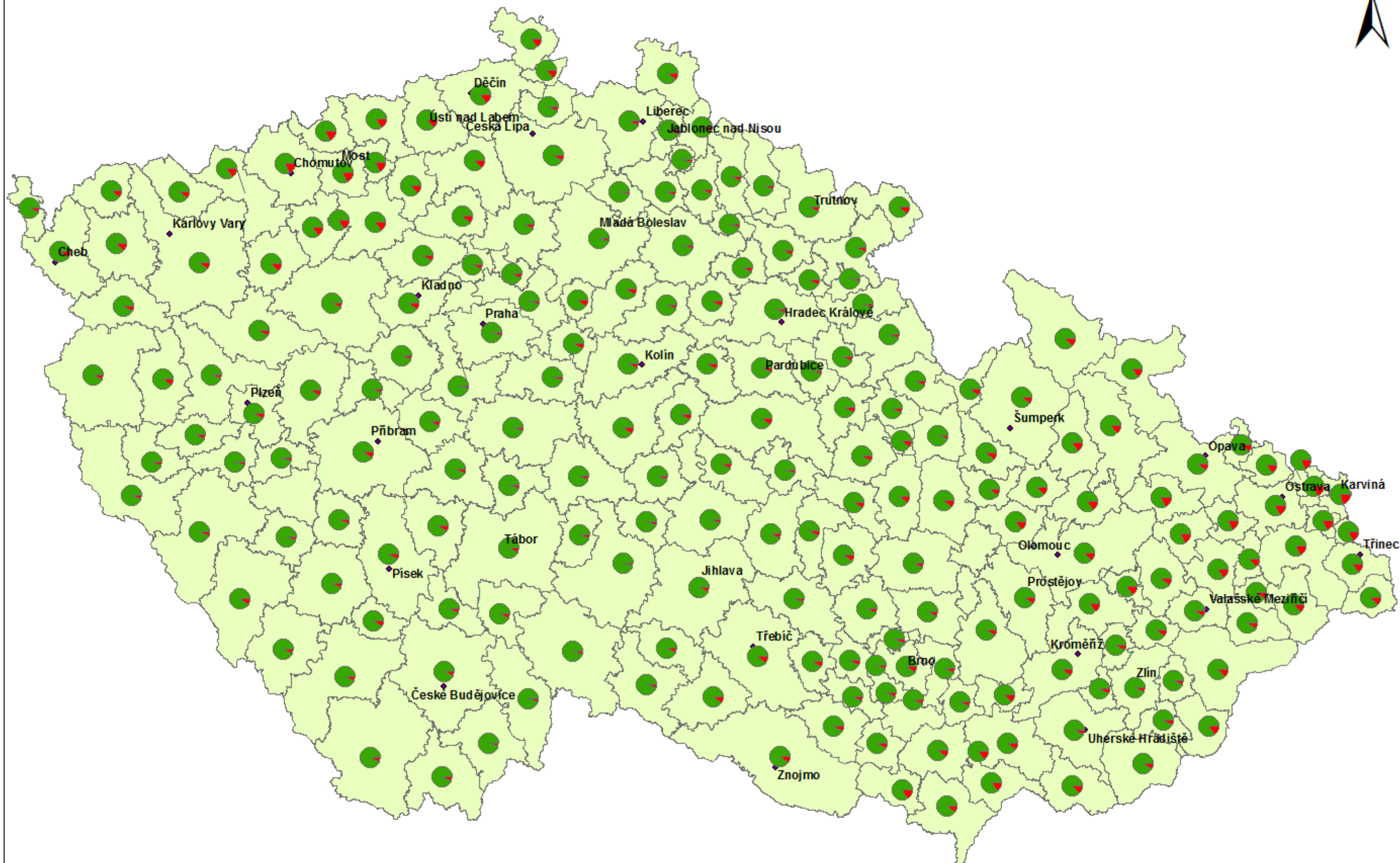
1:1 300 000      0      37,5      75      150 km






Příloha č. 6 - Rozdíl podílu obyvatel starších 65 let mezi roky 1991 a 2011



Příloha č.7 - Podíl zaměstnaných a nezaměstnaných obyvatel 2001



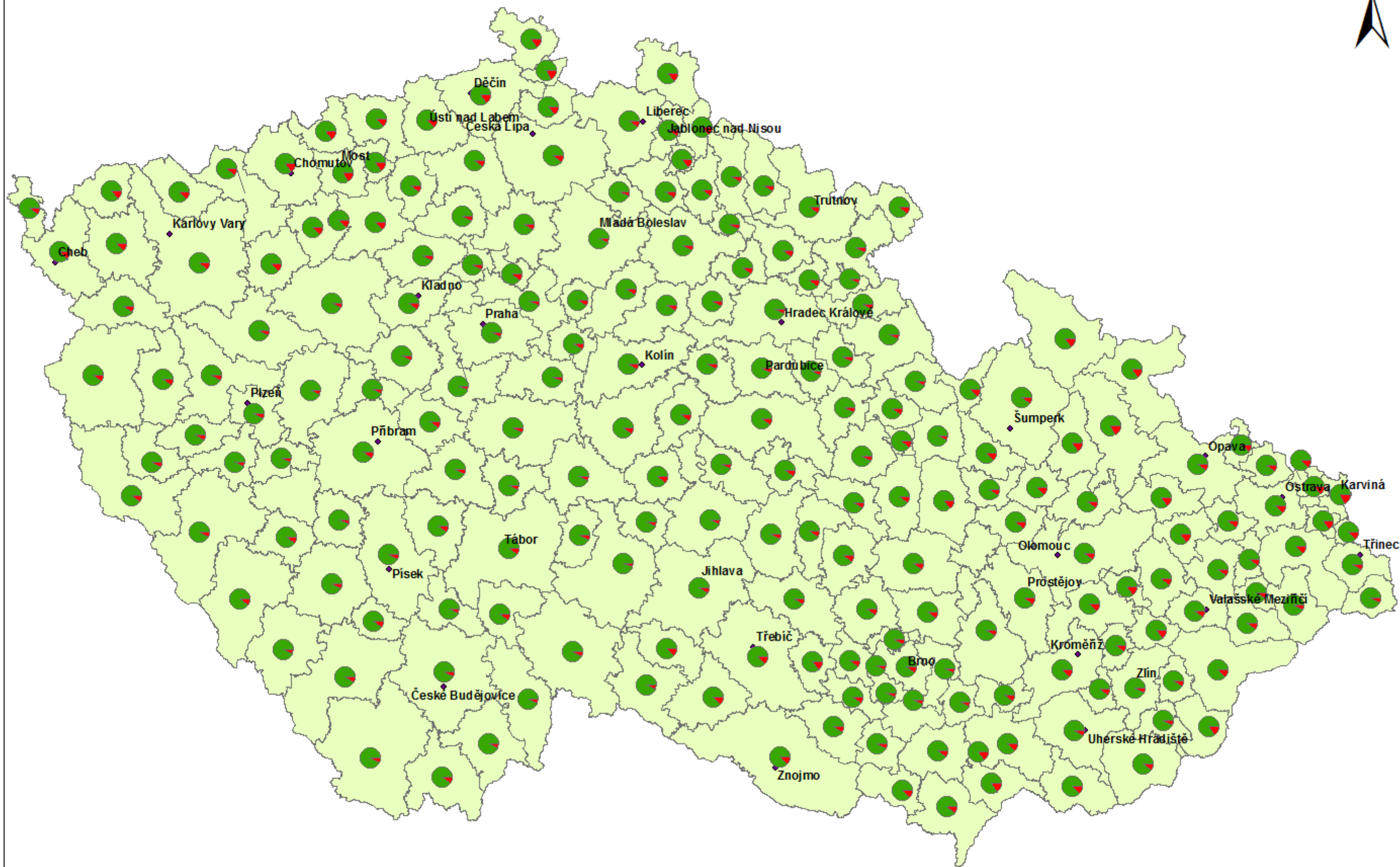
**Podíl obyvatel:**

-  Podíl obyvatel: Zaměstnaní (green) a Nezaměstnaní (red)
-  Neřešené ORP
-  Vybrané obce nad 25000 obyvatel









Příloha č.8 - Podíl zaměstnaných a nezaměstnaných obyvatel 2011

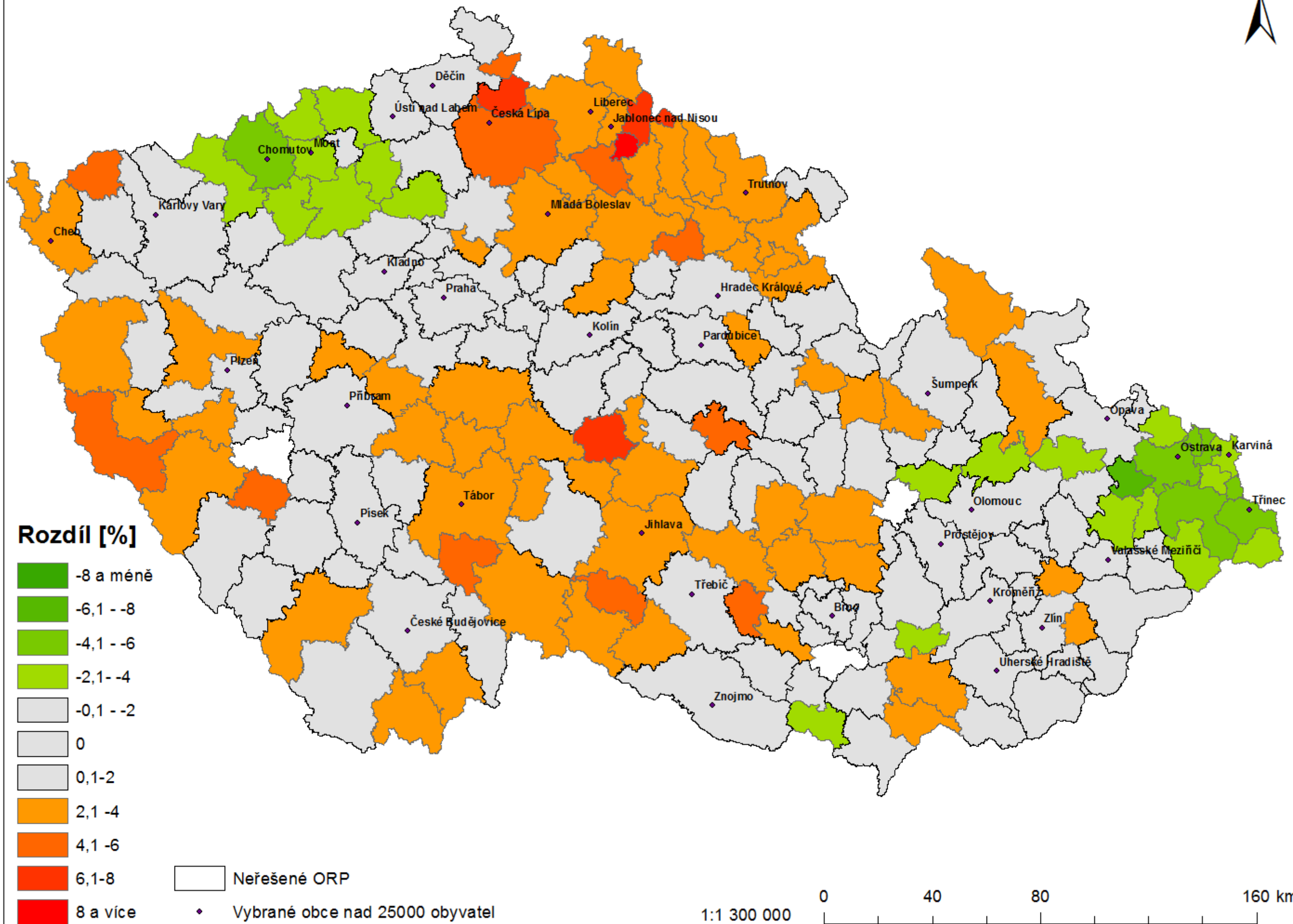


**Podíl obyvatel:**

-  Zaměstnaní
-  Nezaměstnaní
-  Neřešené ORP
-  Vybrané obce nad 25000 obyvatel

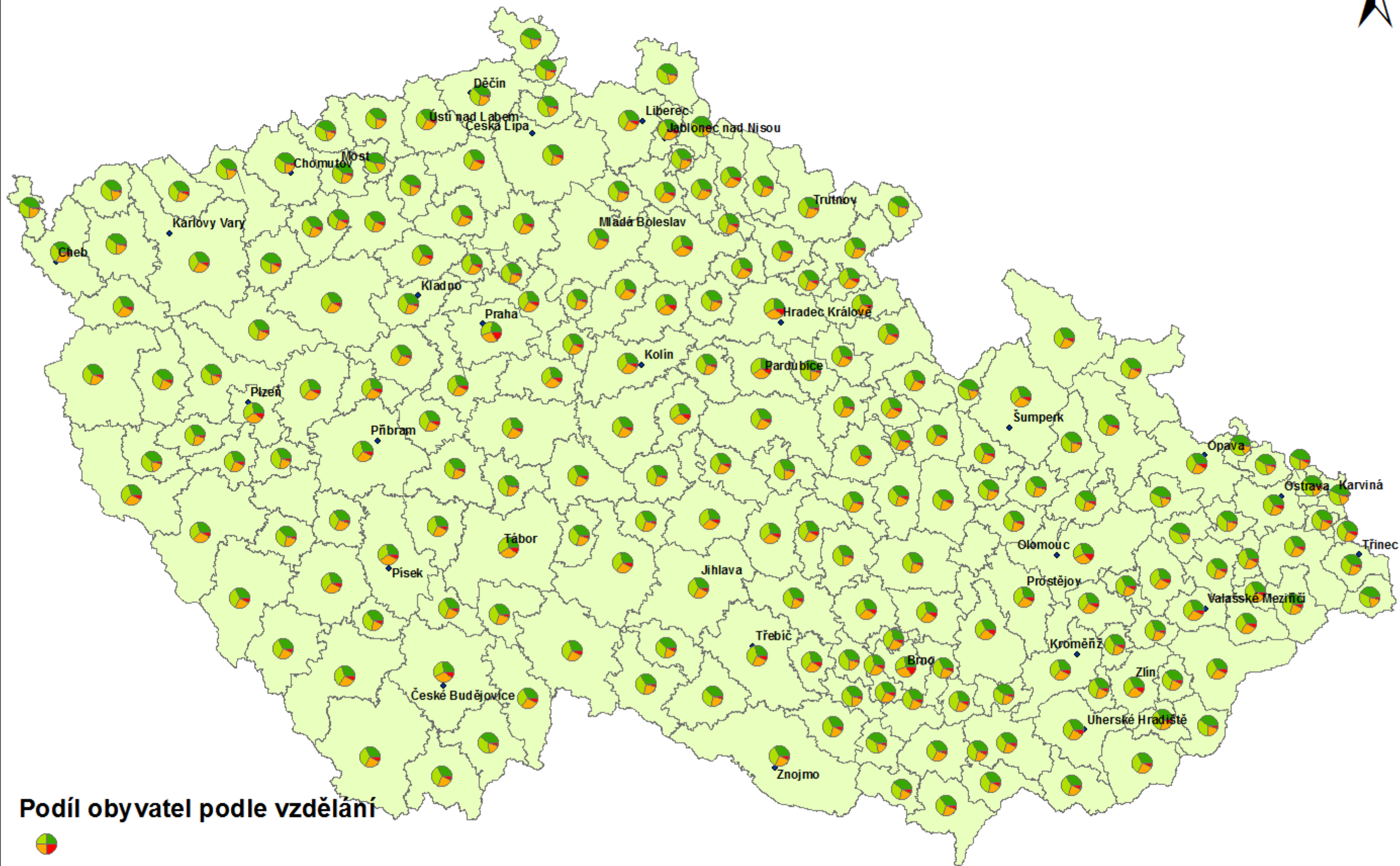
1:1 300 000      0      40      80      160 km

Příloha č.9 - Rozdíl hrubé míry nezaměstnanosti mezi roky 2001 a 2011

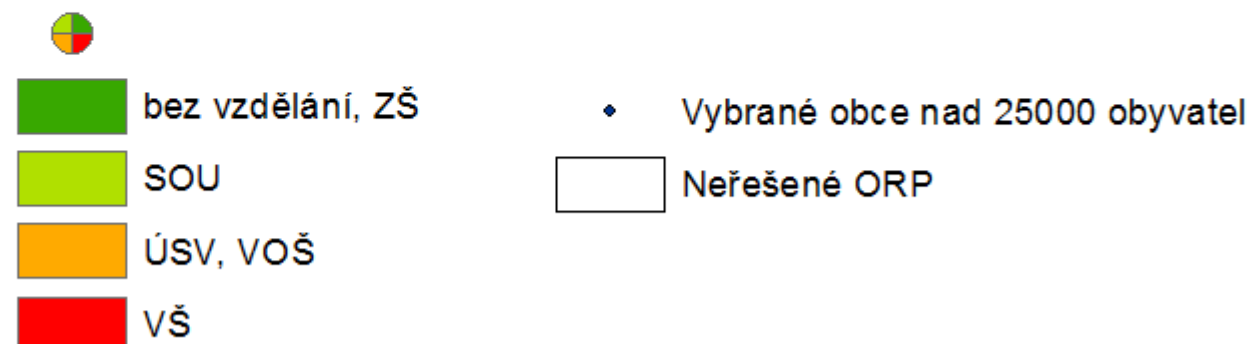




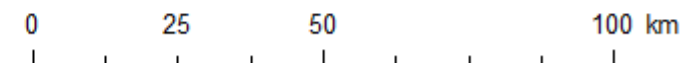
Příloha č. 10 - Podíl obyvatel podle vzdělání za ORP za rok 1991

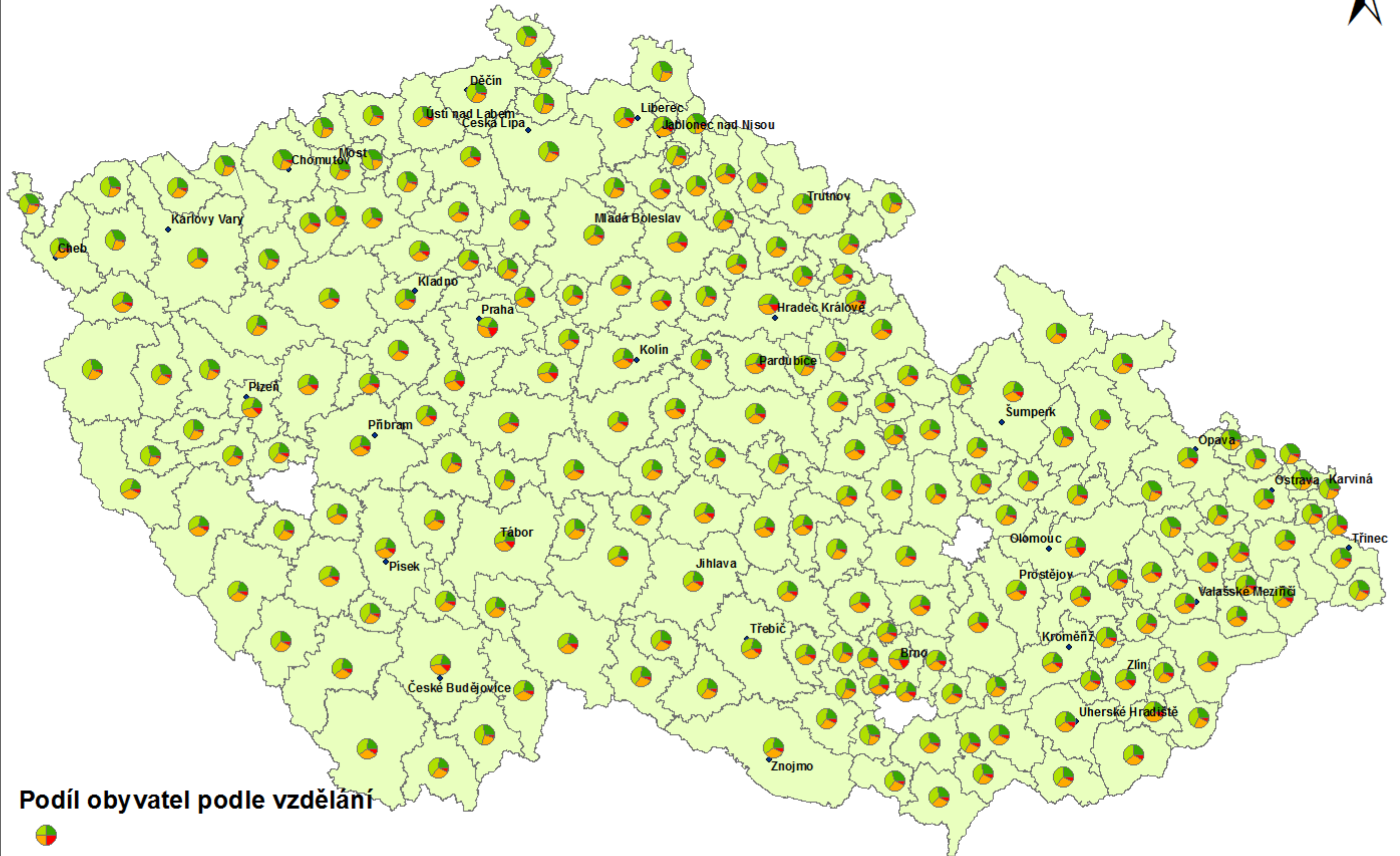


**Podíl obyvatel podle vzdělání**

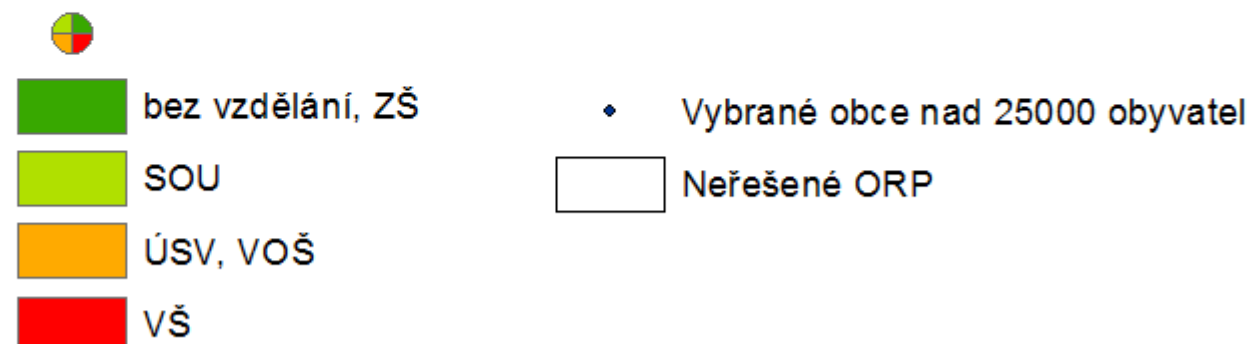


1:1 300 000





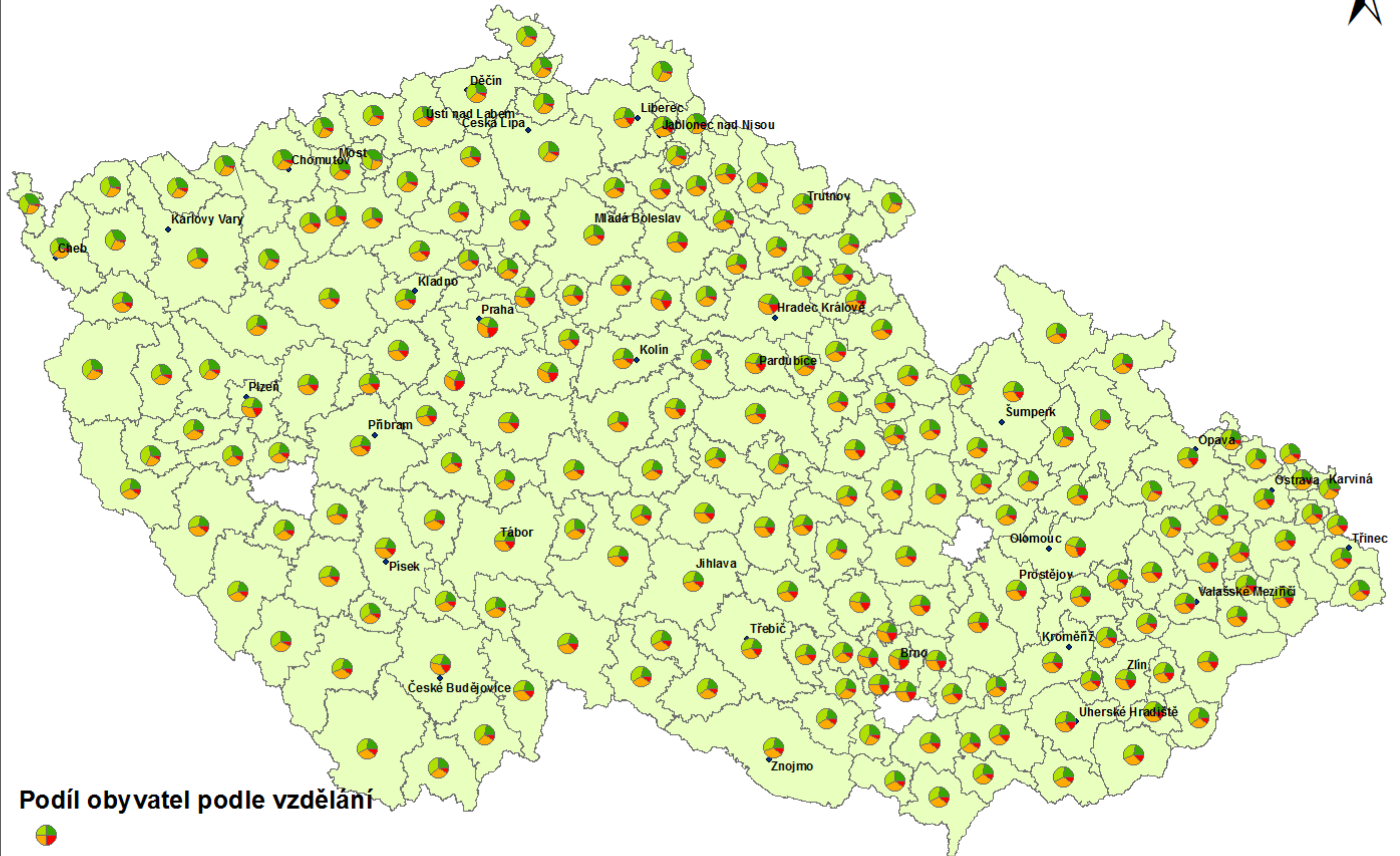
**Podíl obyvatel podle vzdělání**



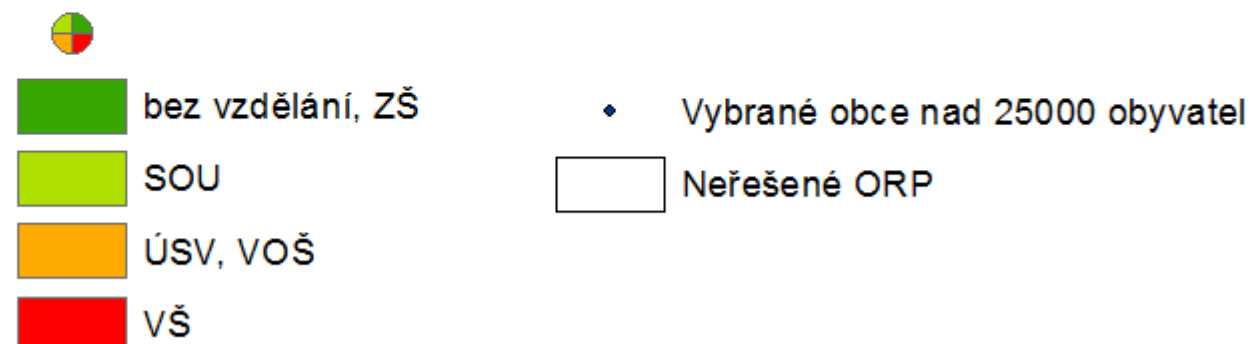
1:1 300 000








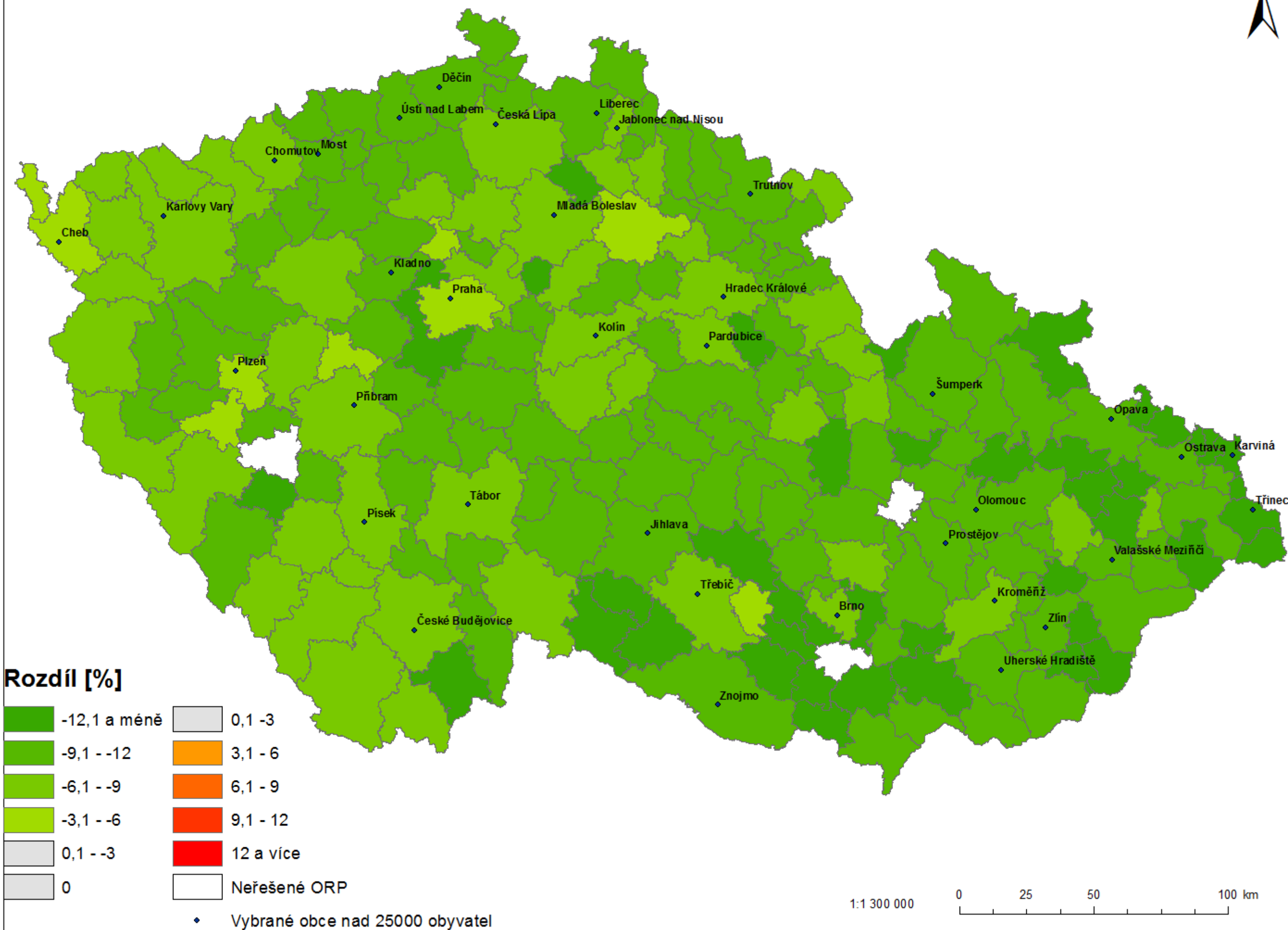
**Podíl obyvatel podle vzdělání**



1:1 300 000

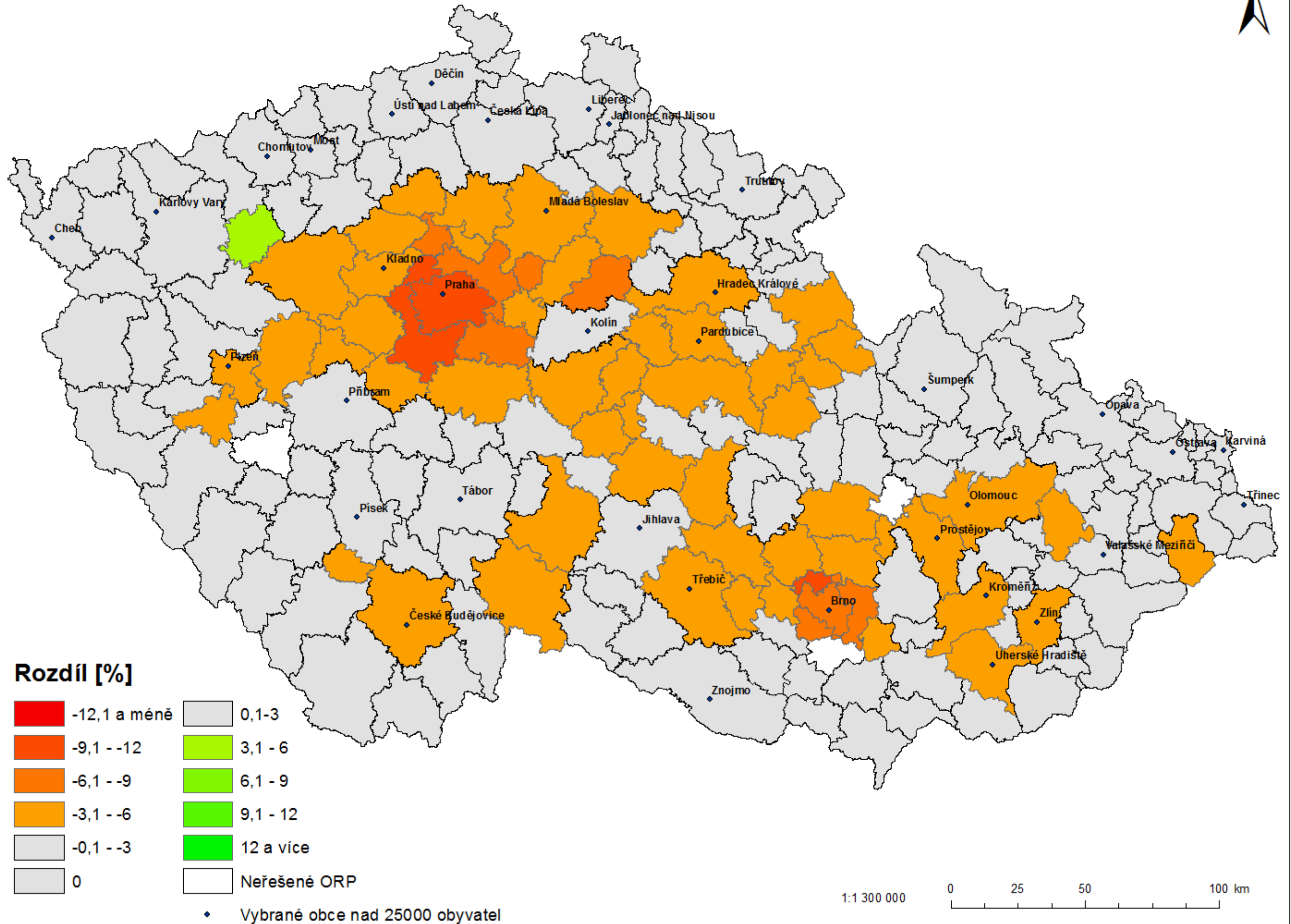


Příloha č. 13 - Rozdíl podílu obyvatel s žádným, základním nebo nezjištěným vzděláním za ORP mezi lety 1991 a 2011

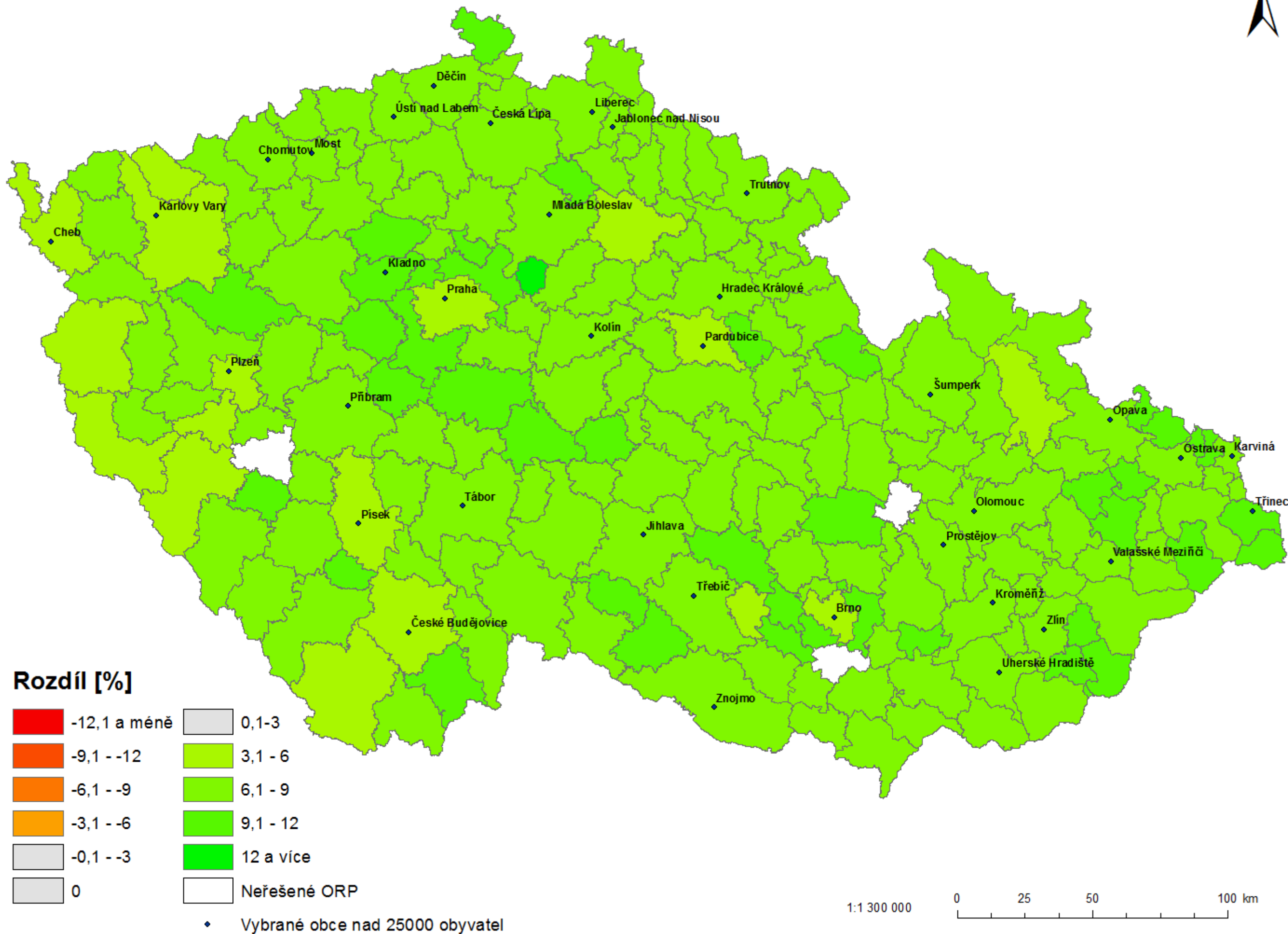




Příloha č. 14 - Rozdíl podílu obyvatel se středním odborným vzděláním za ORP mezi lety 1991 a 2011

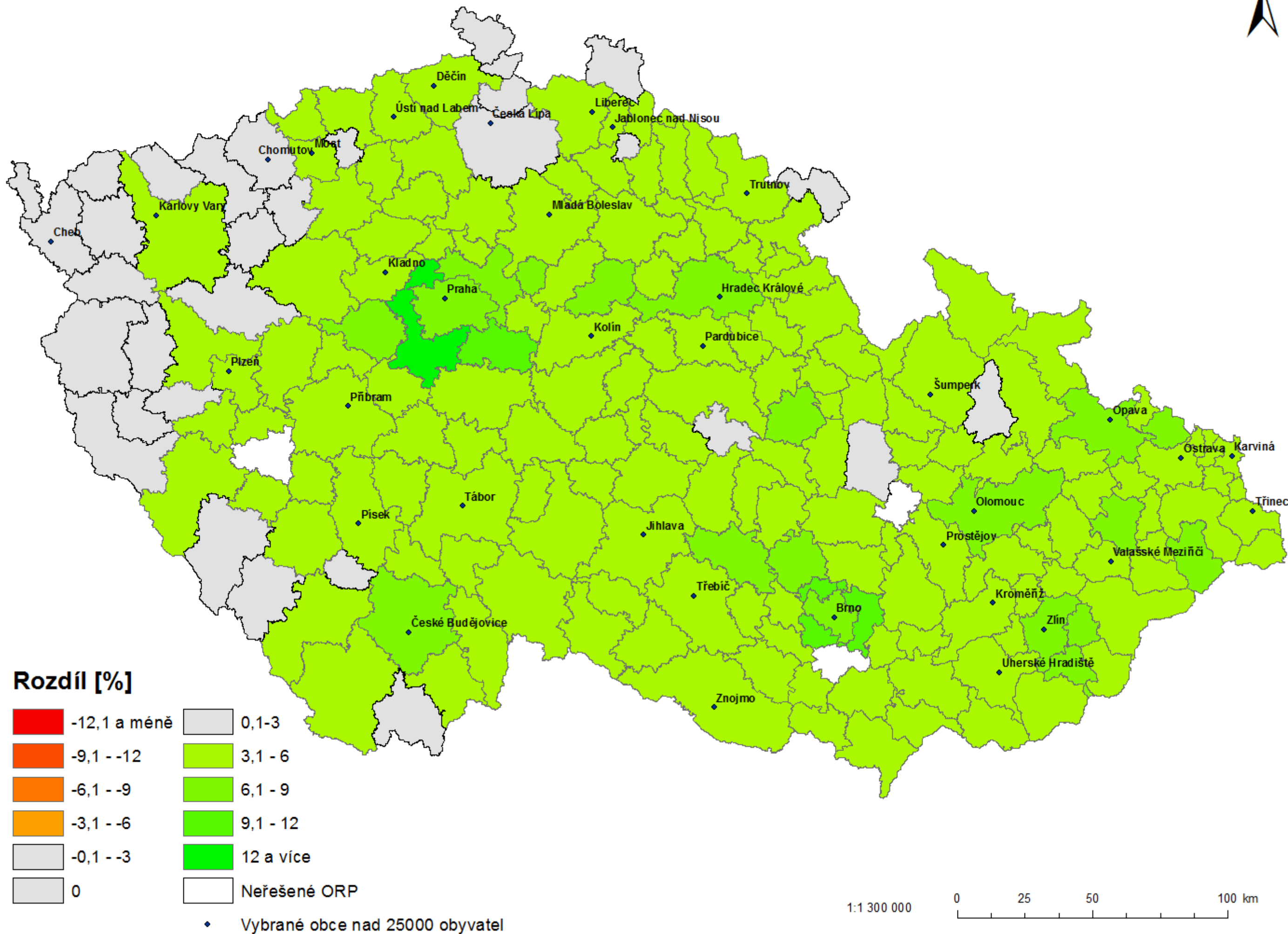


Příloha č. 15 - Rozdíl podílu obyvatel s úplným středoškolským nebo vyšším odborným vzděláním za ORP mezi lety 1991 a 2011

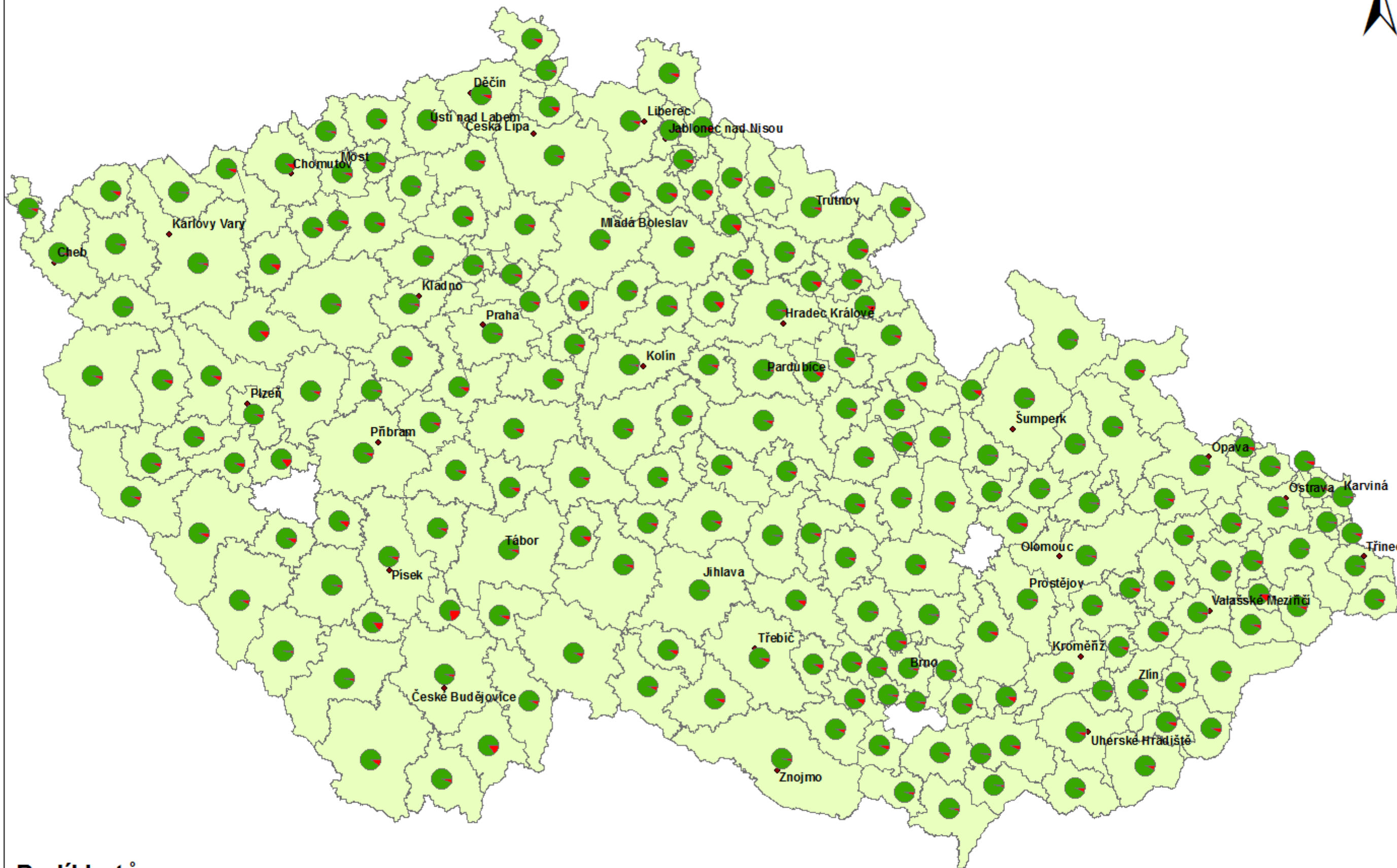








Příloha č. 16 - Rozdíl podílu obyvatel s vysokoškolským vzděláním za ORP mezi lety 1991 a 2011



Příloha č. 17 - Podíl trvale obydlených a neobydlených bytů 1991



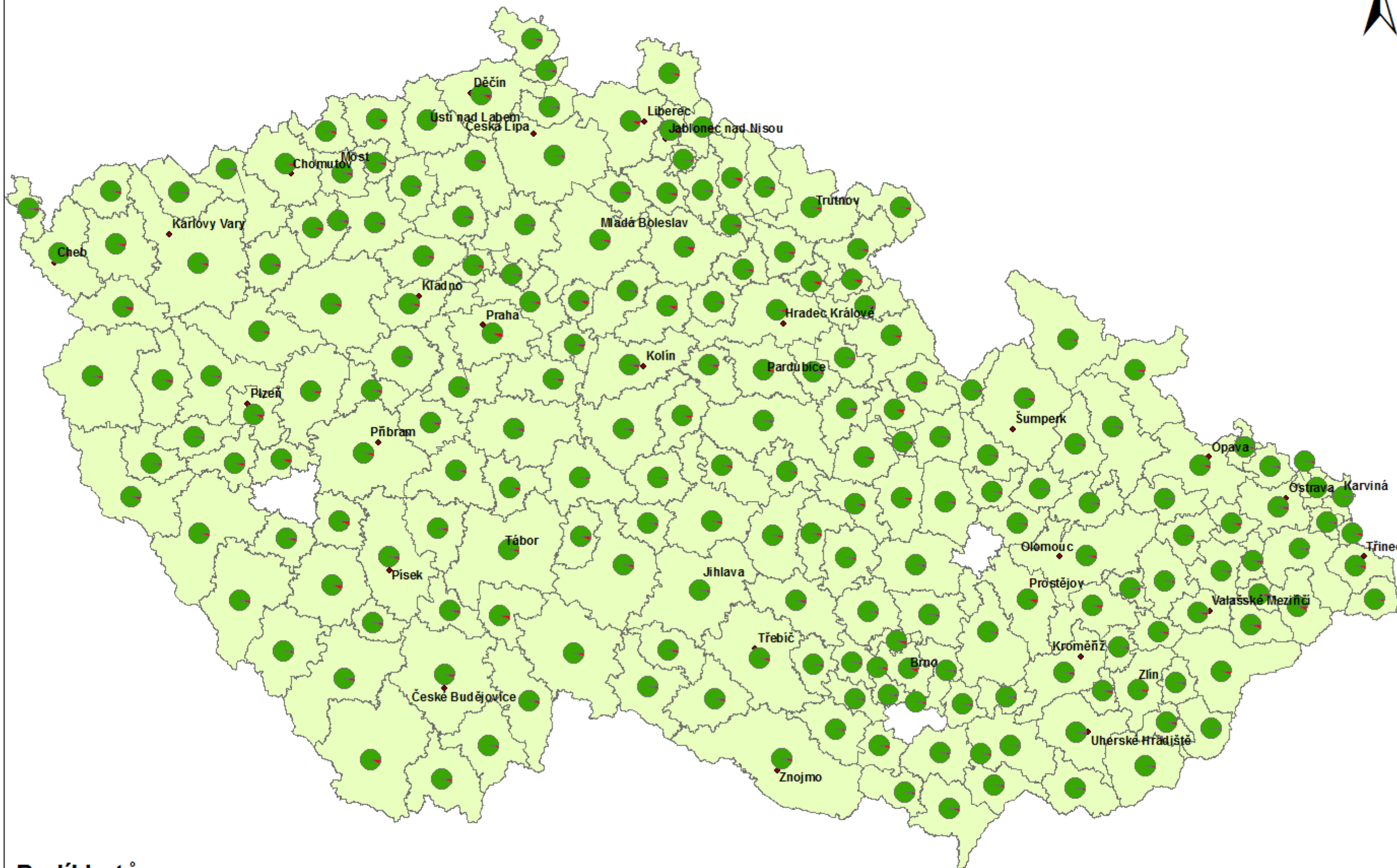
**Podíl bytů**

-  Trvale obydlené byty
-  Trvale neobydlené byty
-  Neřešené ORP
-  Vybrané obce nad 25000 obyvatel





1:1 300 000      0      37,5      75      150 km



Příloha č. 18 - Podíl trvale obydlených a neobydlených bytů 2001

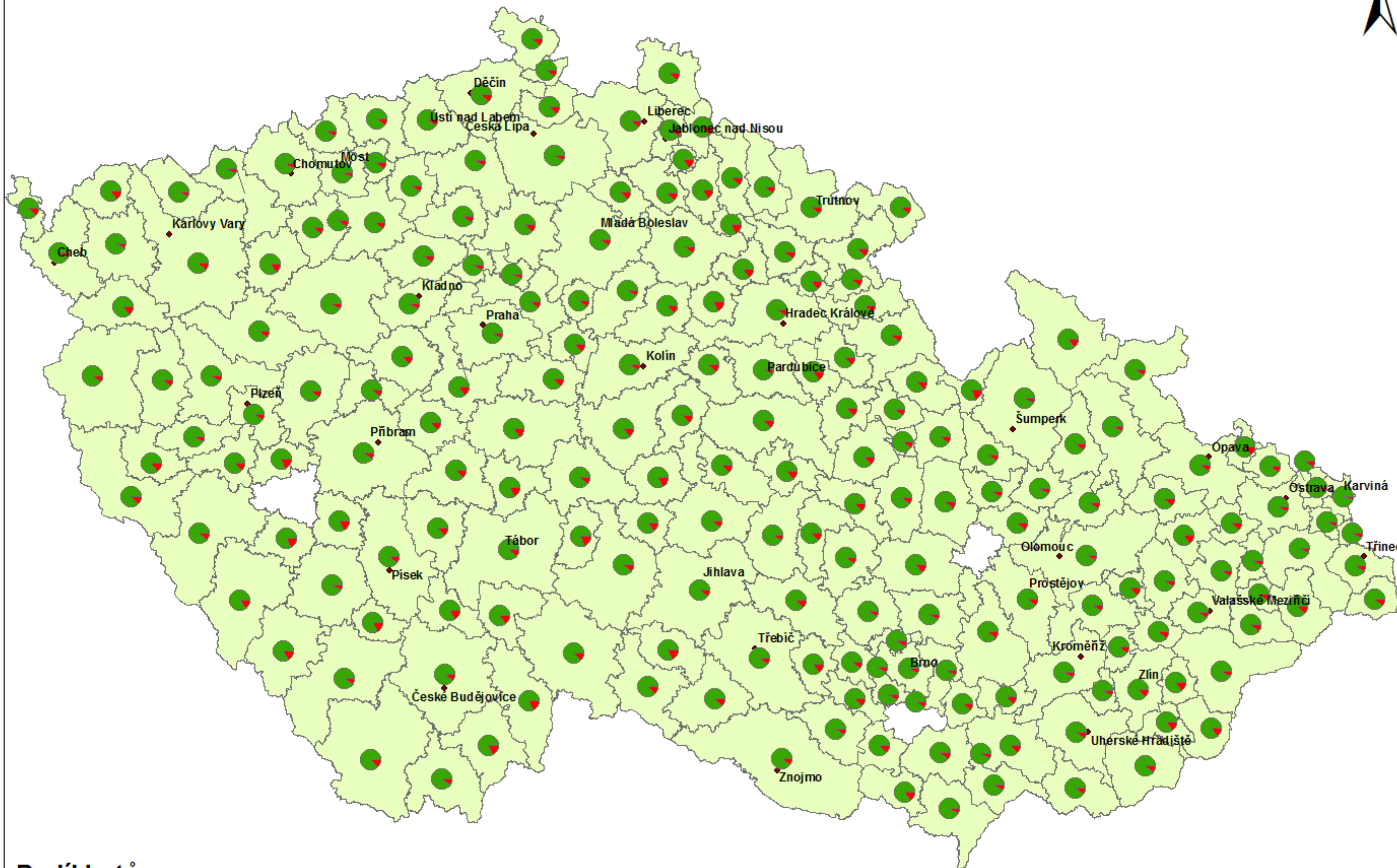


**Podíl bytů**






-  Trvale obydlené byty
-  Trvale neobydlené byty
-  Neřešené ORP
-  Vybrané obce nad 25000 obyvatel

1:1 300 000      0      37,5      75      150 km

Příloha č. 19 - Podíl trvale obydlených a neobydlených bytů 2011



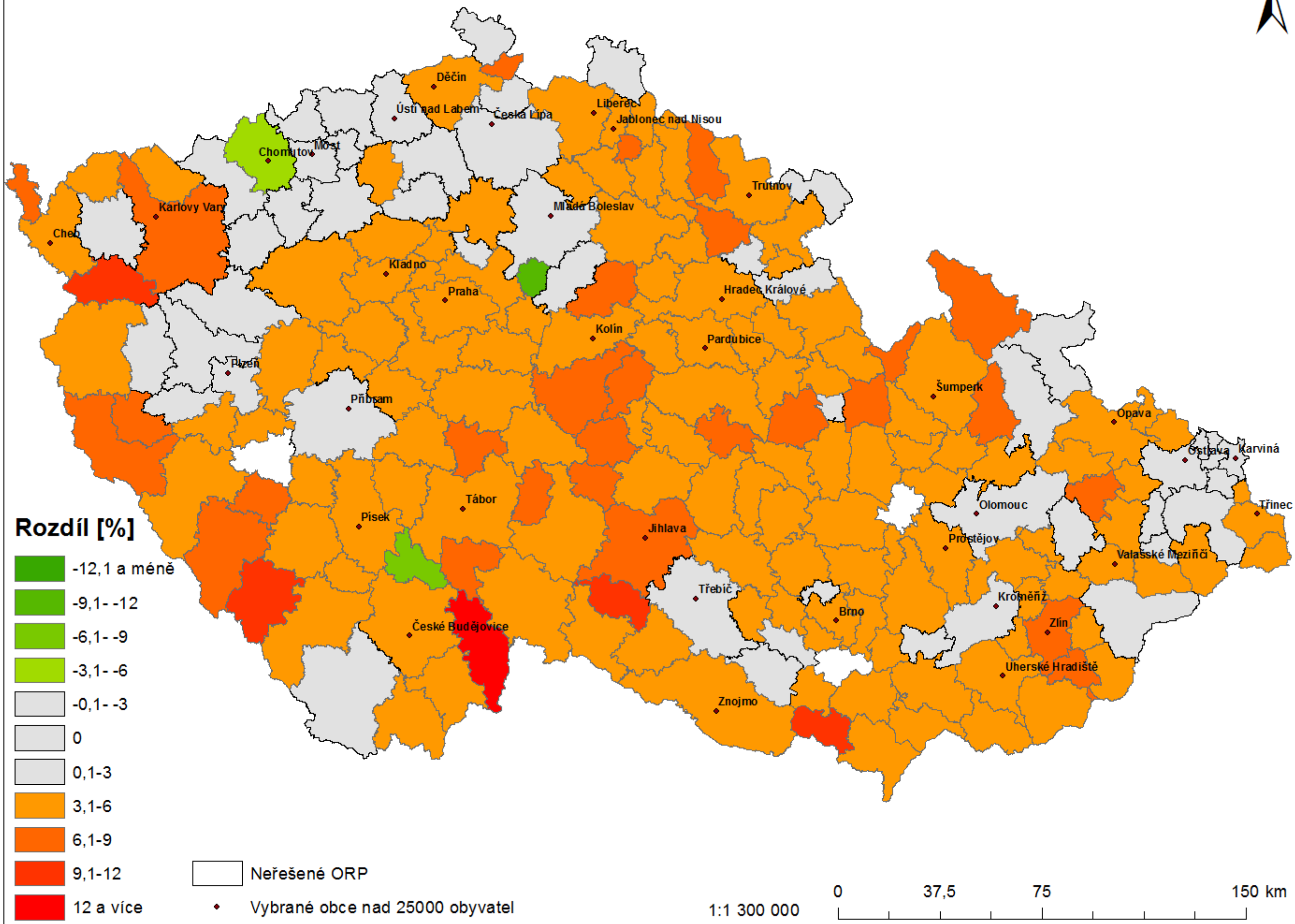
**Podíl bytů**

-  Podíl bytů
-  Trvale obydlené byty
-  Trvale neobydlené byty
-  Neřešené ORP
-  Vybrané obce nad 25000 obyvatel

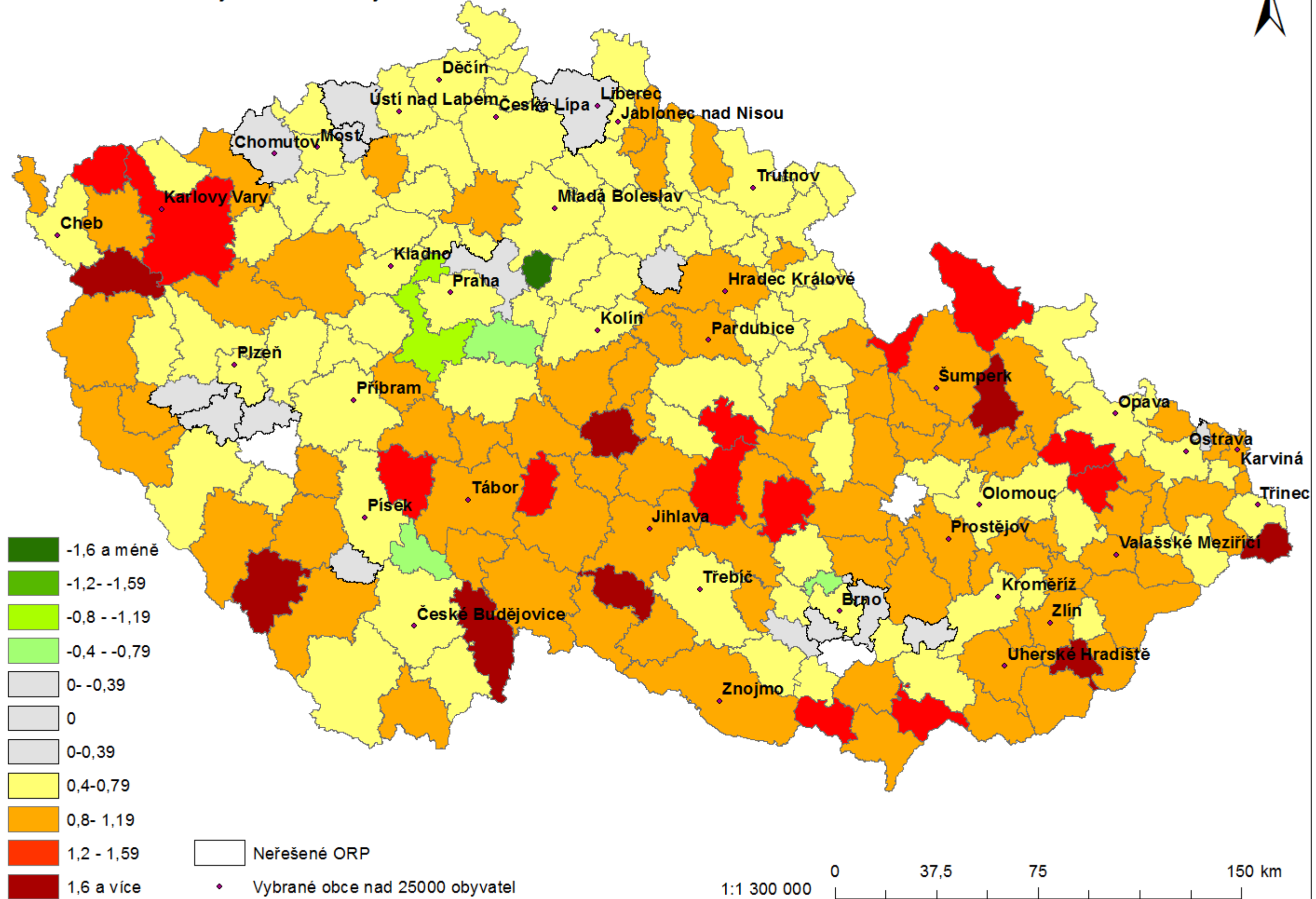
1:1 300 000      0      37,5      75      150 km



Příloha č. 20 - Rozdíl podílu trvale obydlených a neobydlených bytů mezi roky 1991-2011



Příloha č. 21 - Výsledná analýza 1 s nezaměstnaností





# Příloha č. 22 - Výsledná analýza 2 bez nezaměstnanosti

