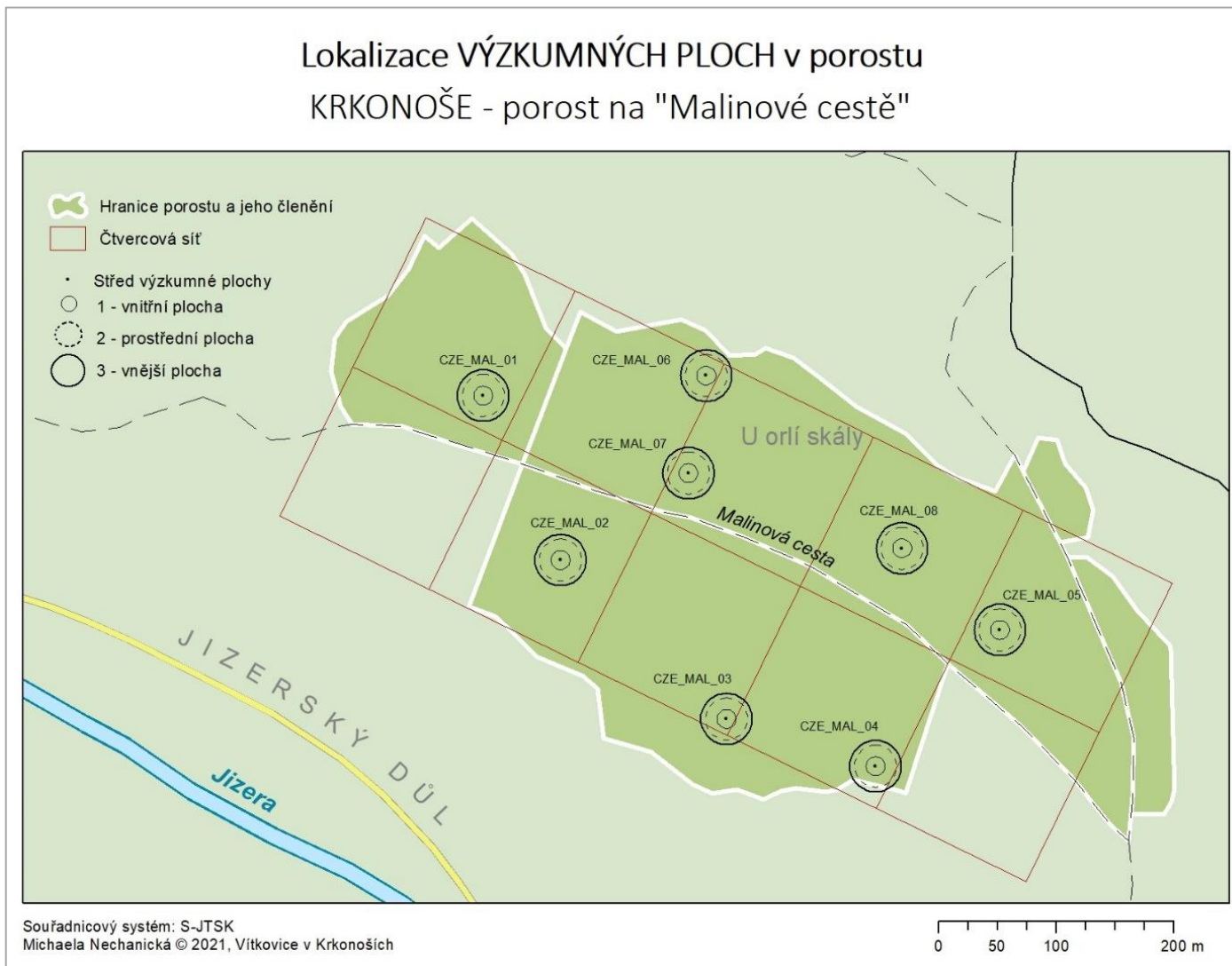
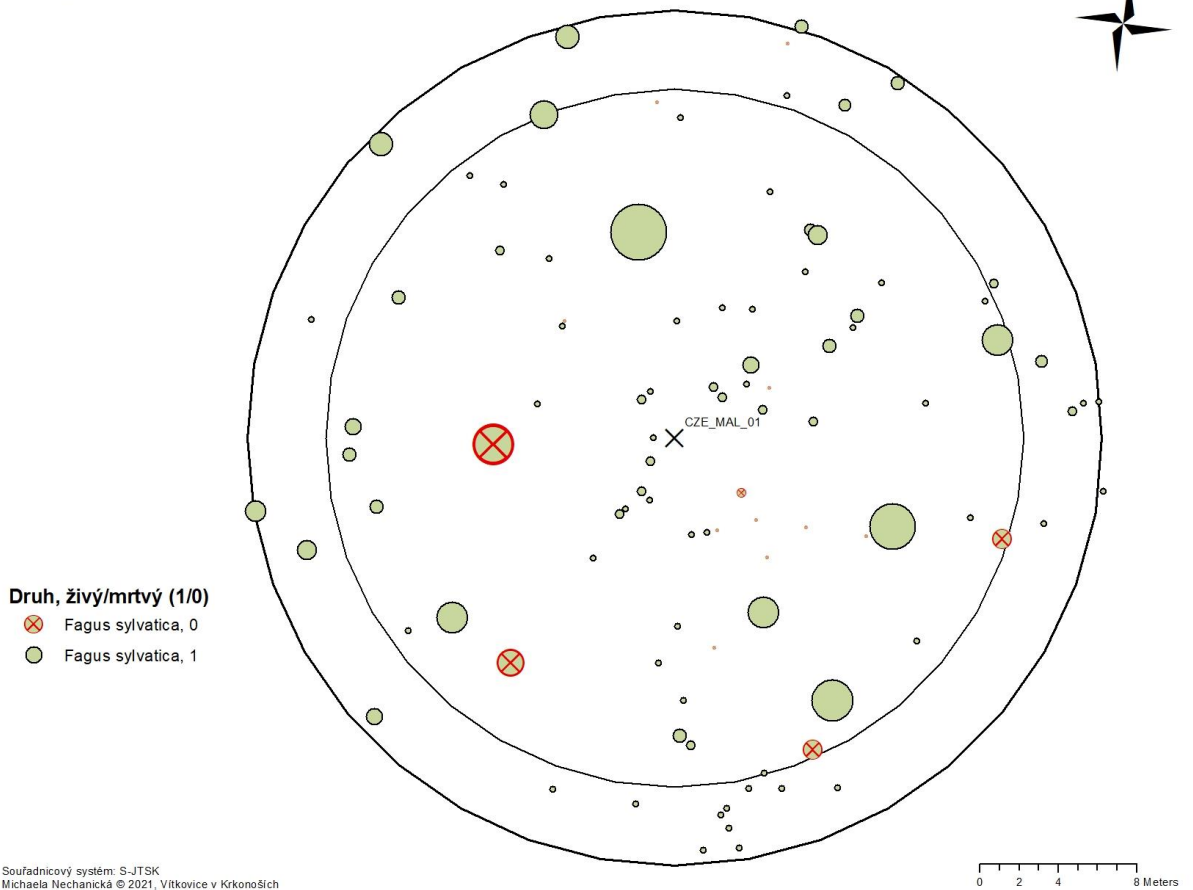


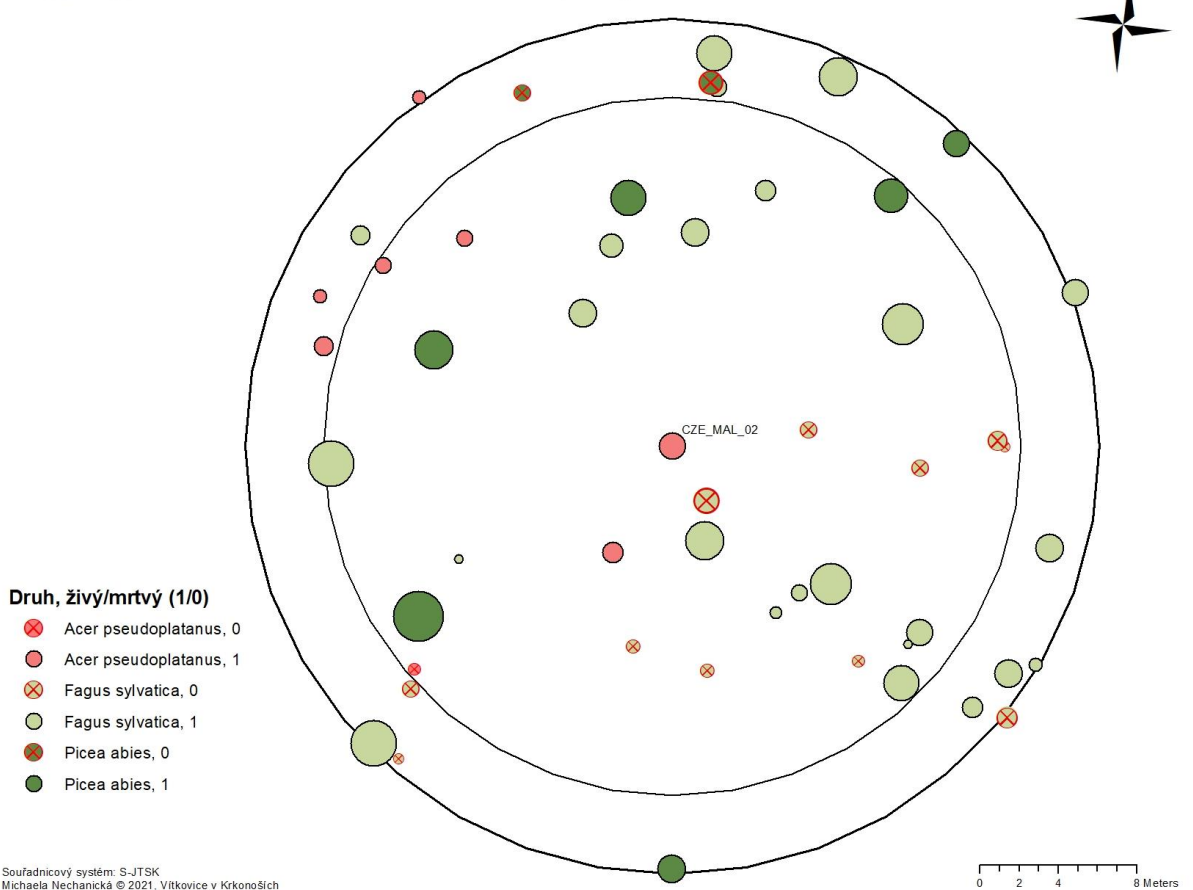
Příloha č.1: Mapy prostorového a tloušťkového rozdělení stromů na jednotlivých plochách



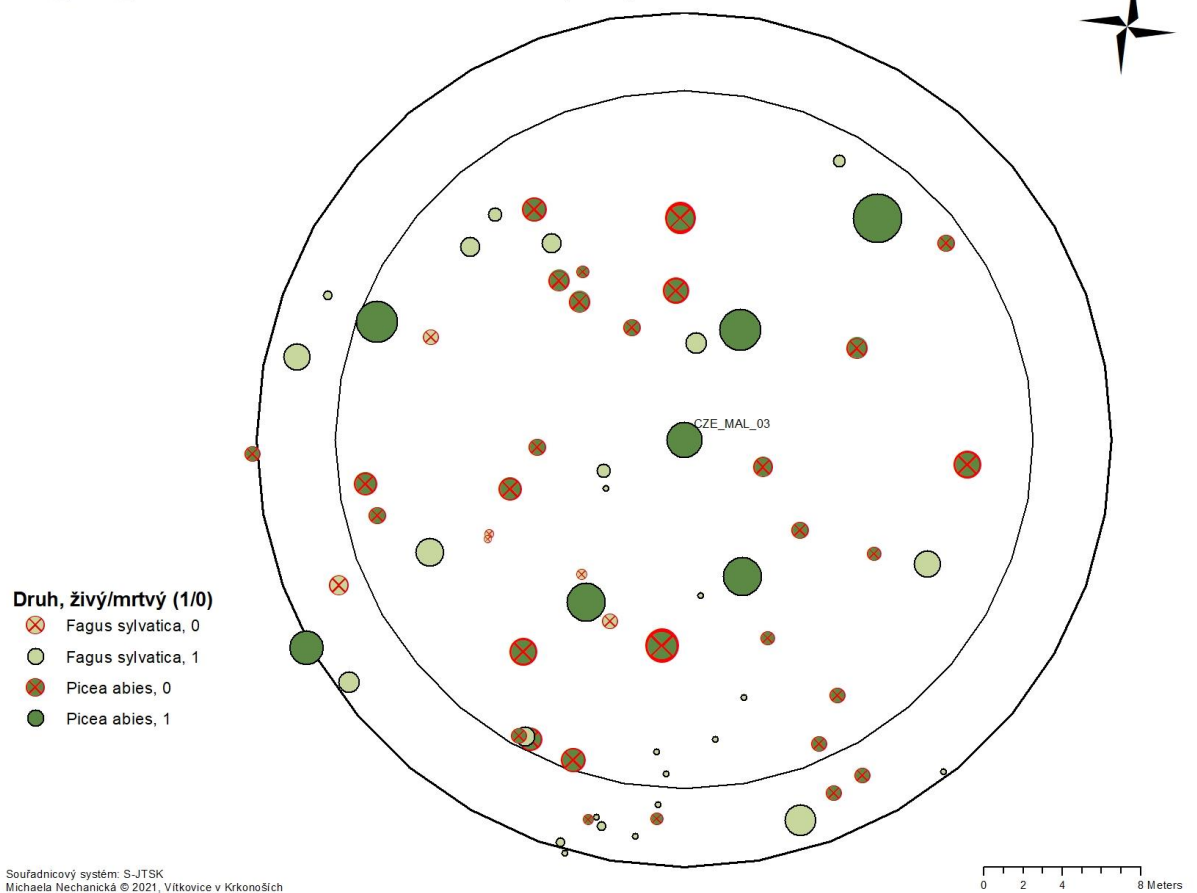
CZE_MAL_01 - Prostorové a tloušťkové rozdělení plochy



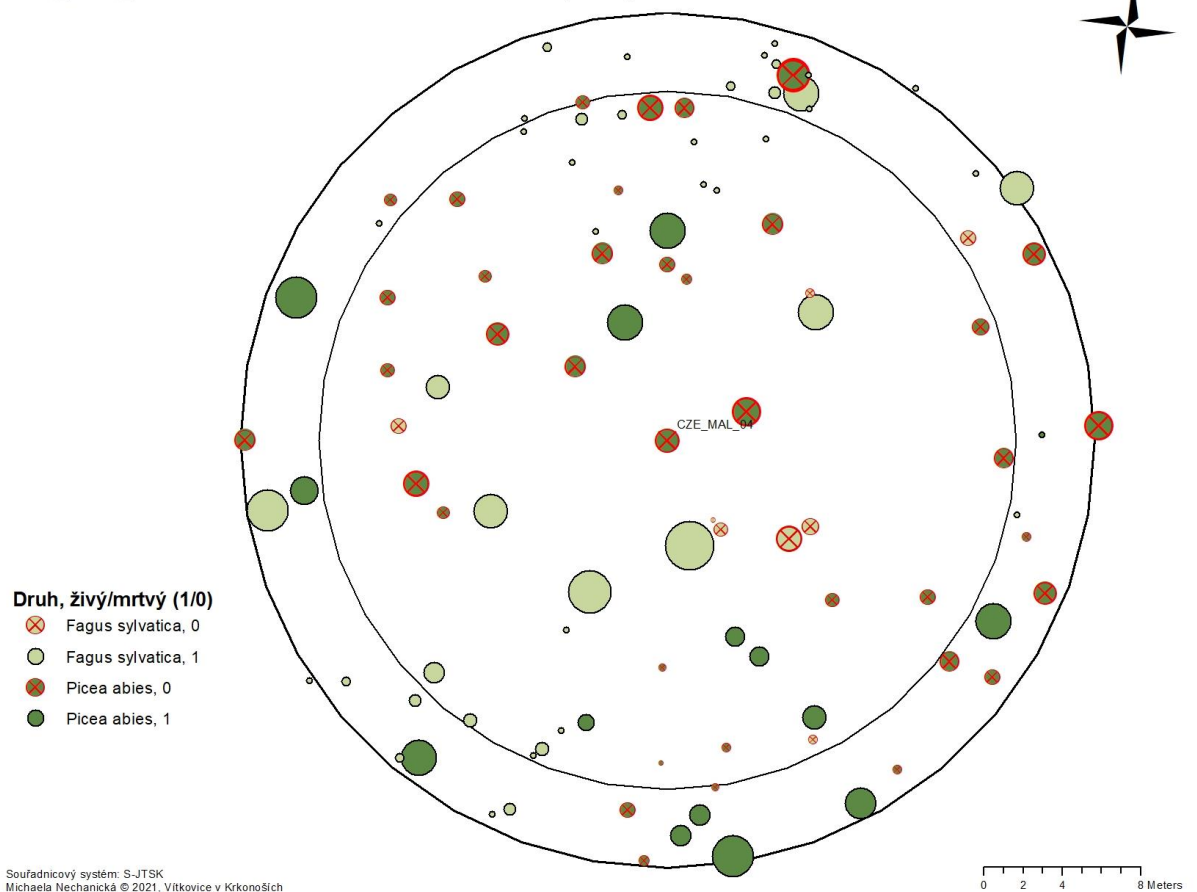
CZE_MAL_02 - Prostorové a tloušťkové rozdělení plochy



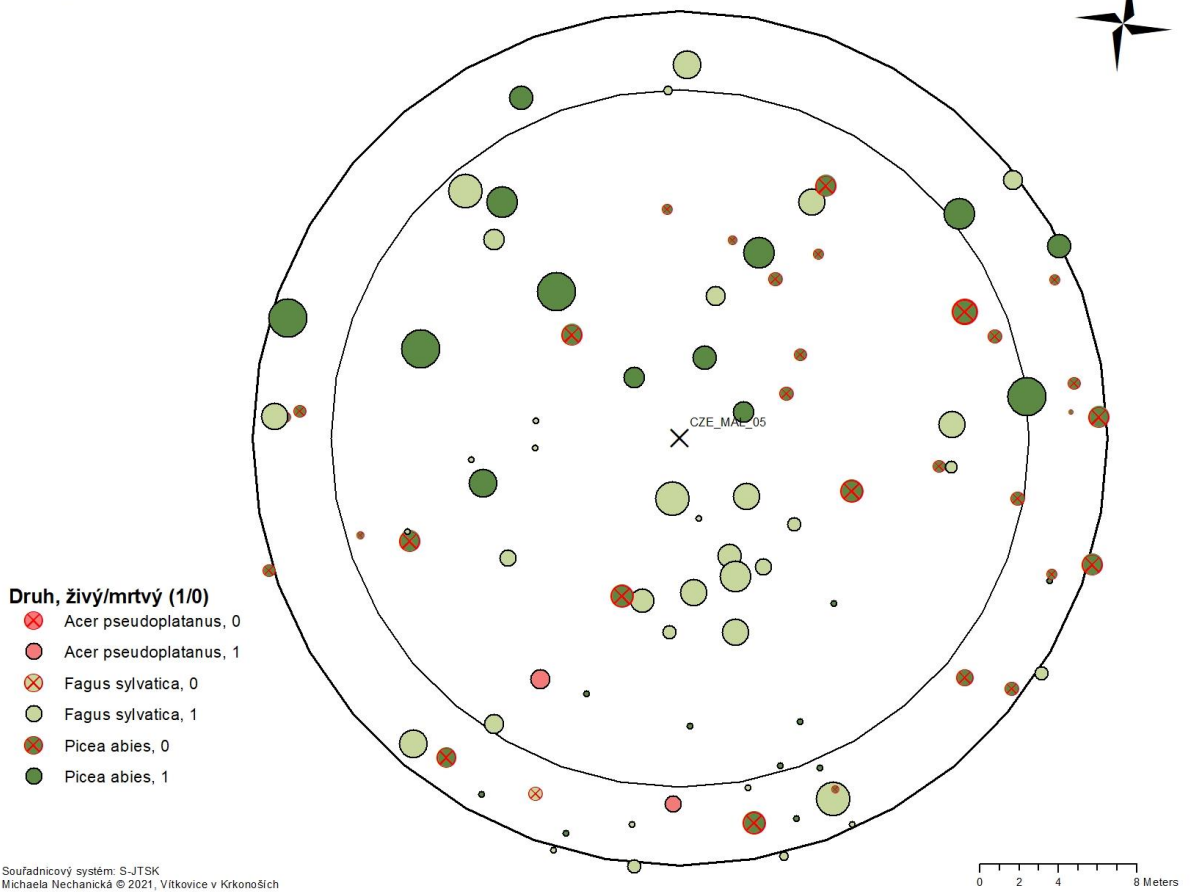
CZE_MAL_03 - Prostorové a tloušťkové rozdělení plochy



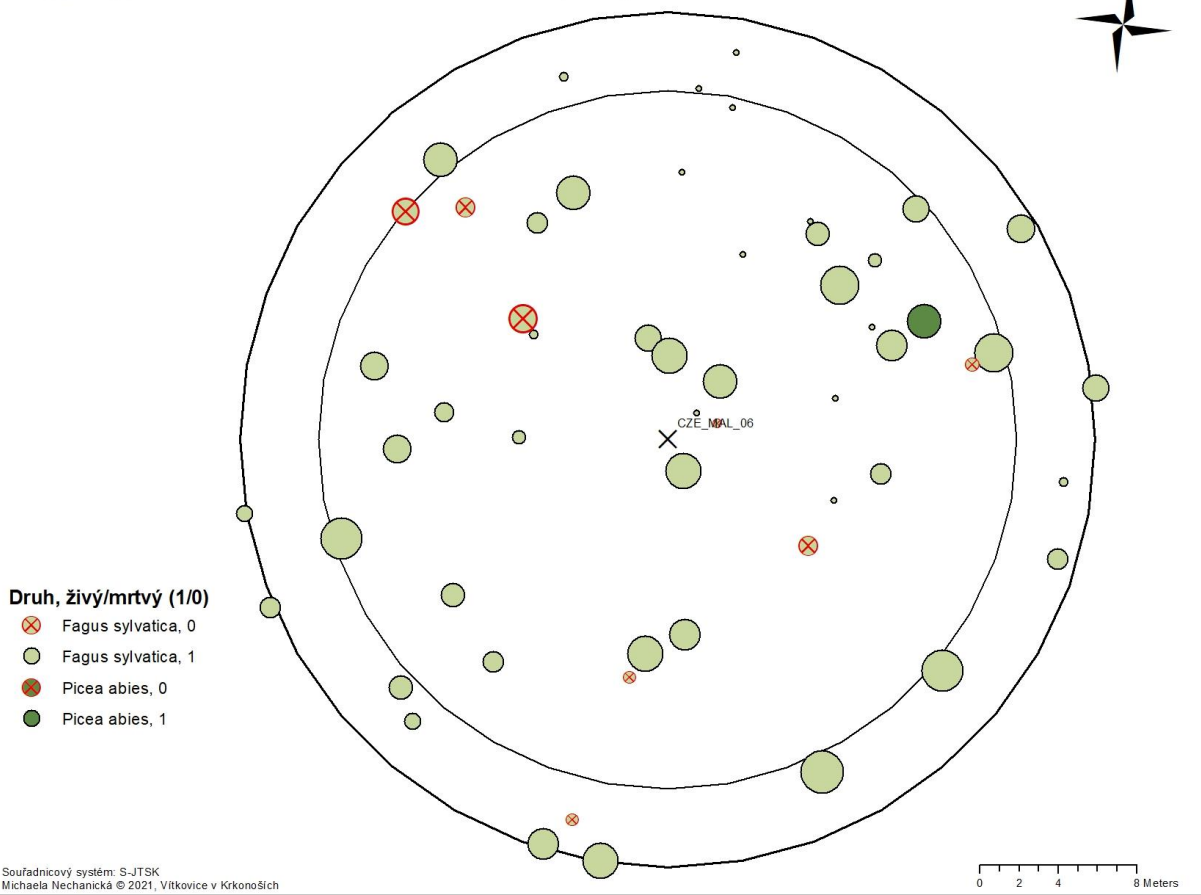
CZE_MAL_04 - Prostorové a tloušťkové rozdělení plochy



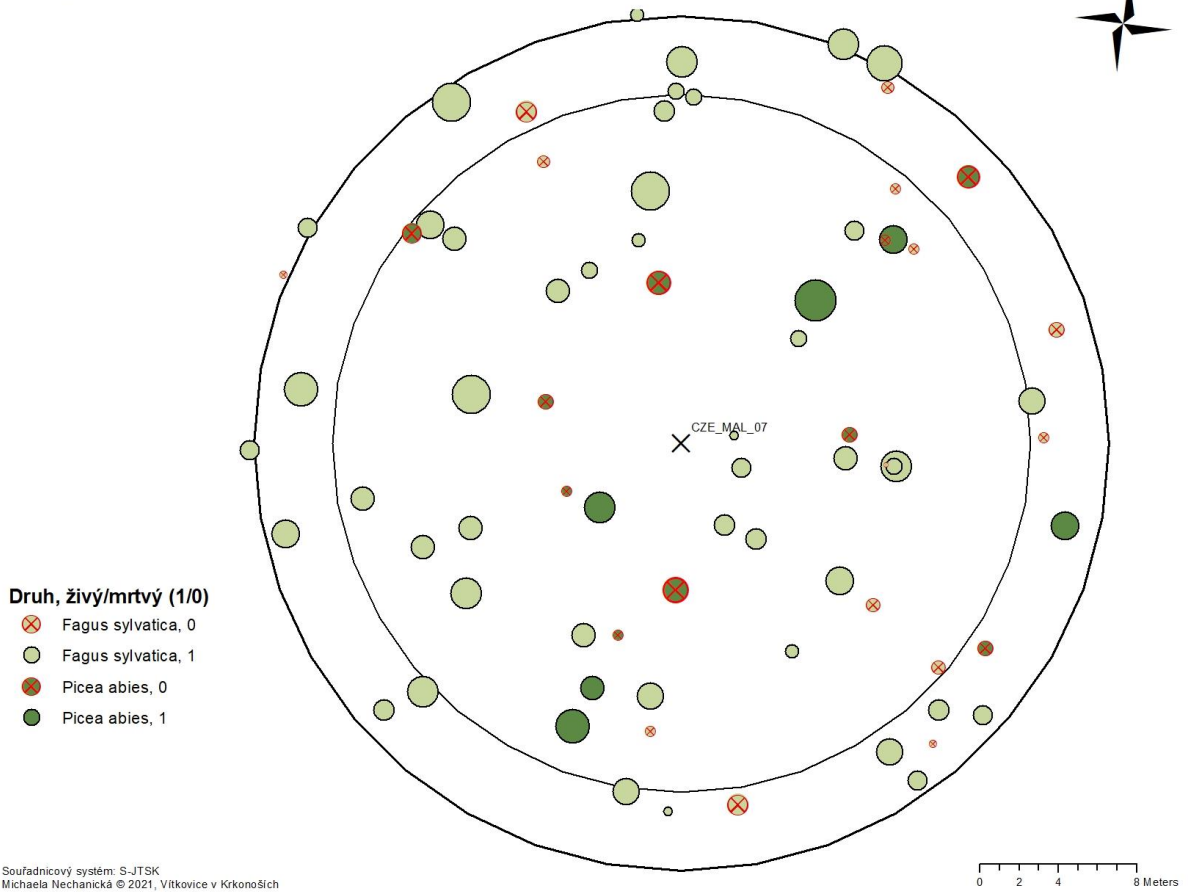
CZE_MAL_05 - Prostorové a tloušťkové rozdělení plochy



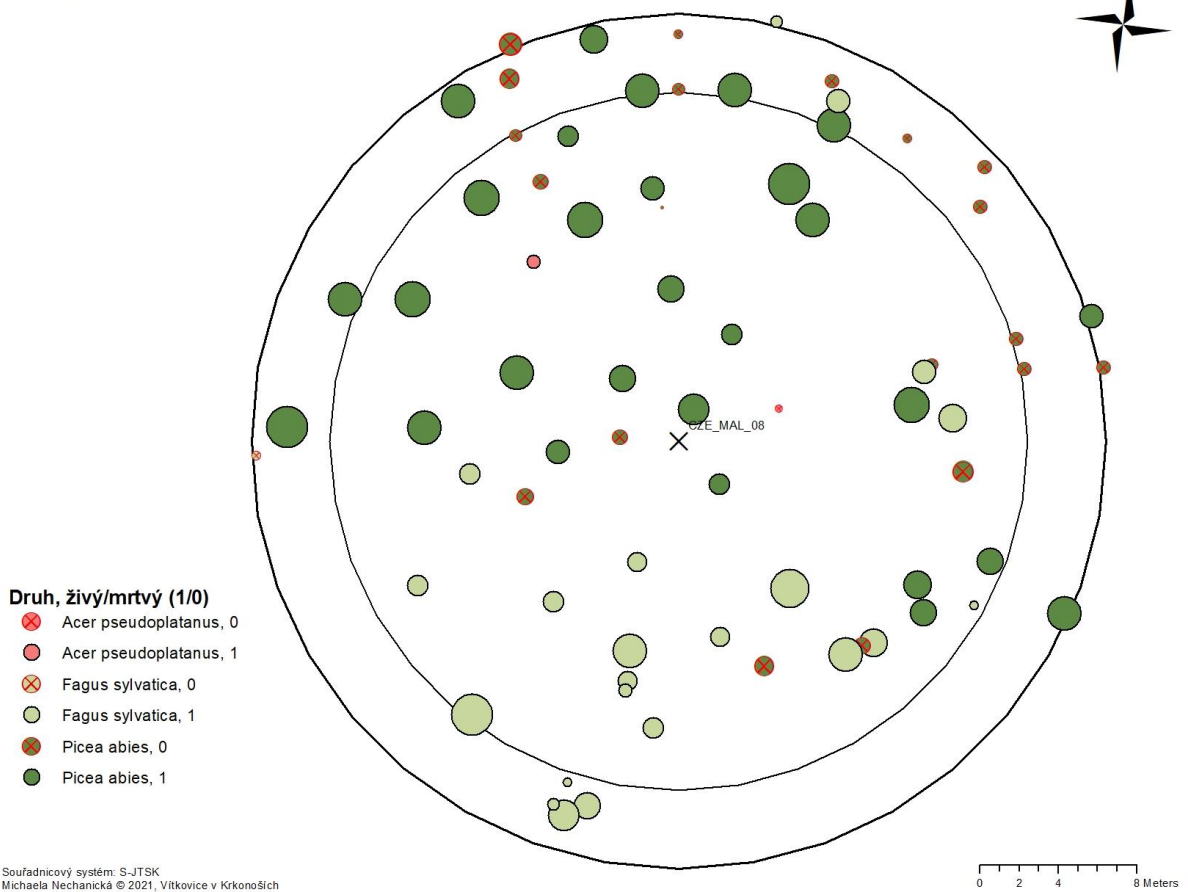
CZE_MAL_06 - Prostorové a tloušťkové rozdělení plochy



CZE_MAL_07 - Prostorové a tloušťkové rozdělení plochy



CZE_MAL_08 - Prostorové a tloušťkové rozdělení plochy



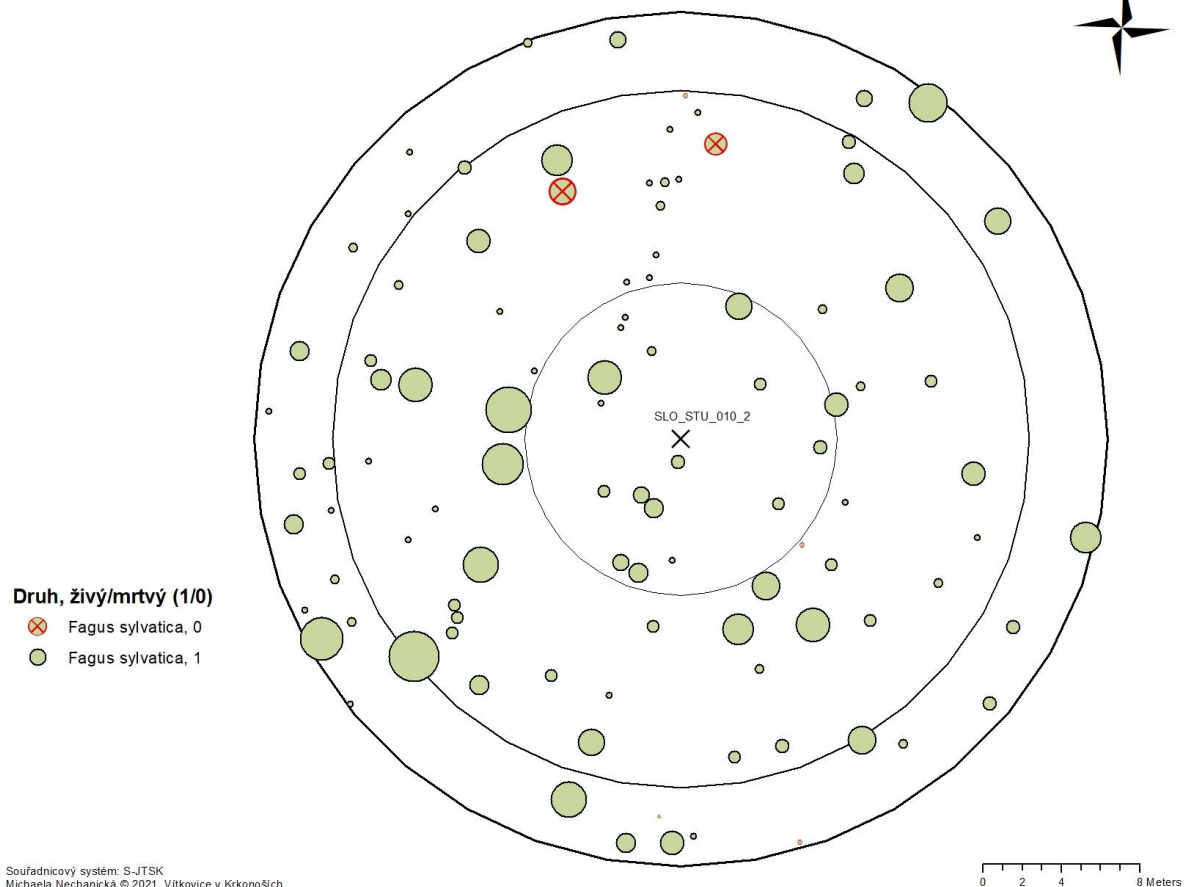
Lokalizace VÝZKUMNÝCH PLOCH v porostu POLONINY - porost nad Stučickou řekou (ŠPR Stučica)



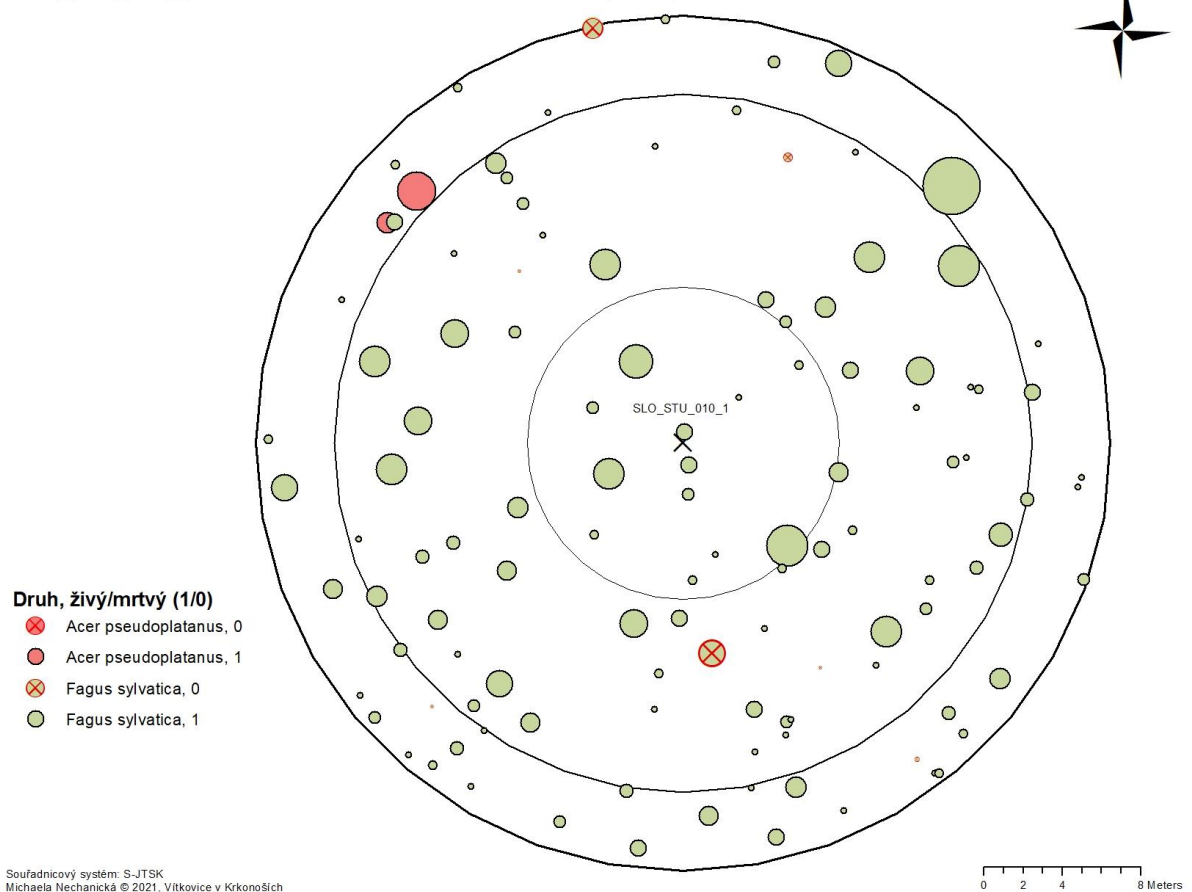
Souřadnicový systém: S-JTSK
Michaela Nechanická © 2021, Vítkovice v Krkonoších

0 175 350 700 m

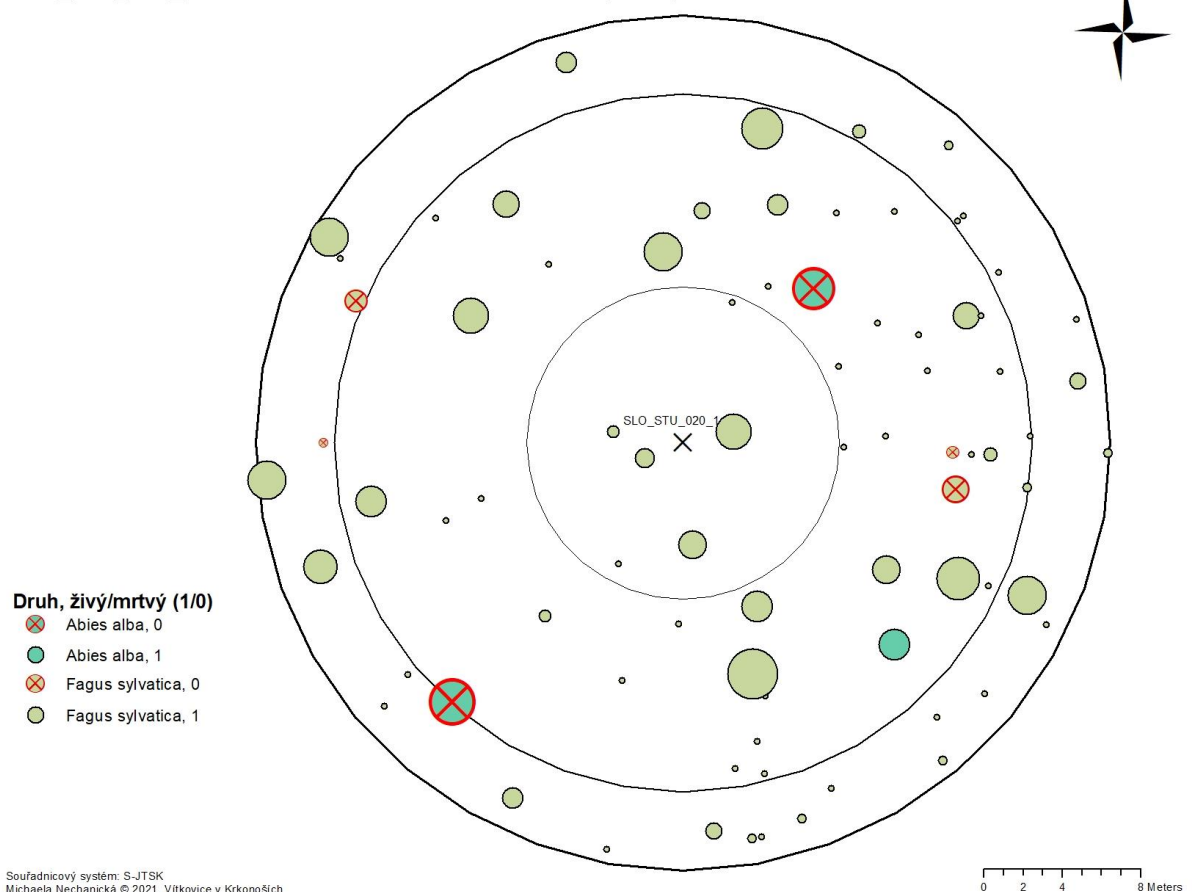
SLO_STU_010_2 - Prostorové a tloušťkové rozdělení plochy



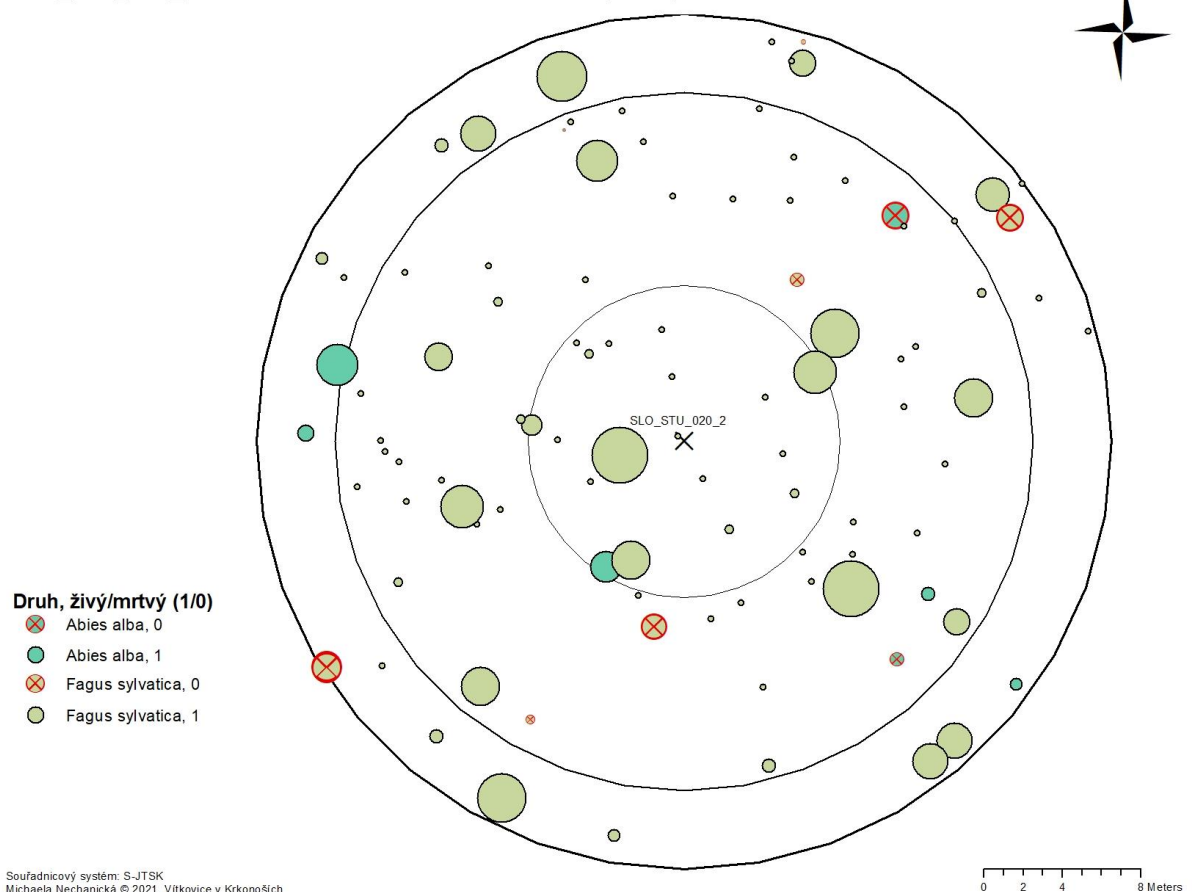
SLO_STU_010_1 - Prostorové a tloušťkové rozdělení plochy



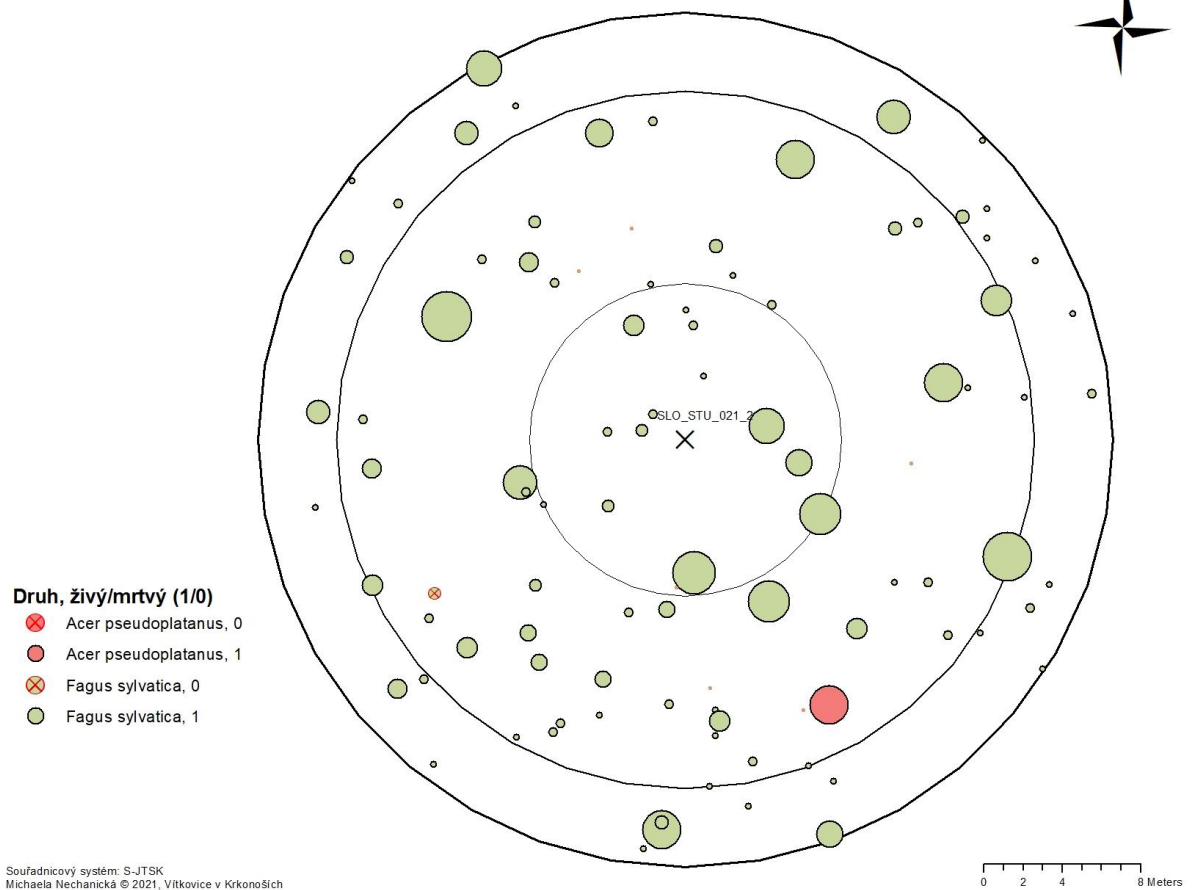
SLO_STU_020_1 - Prostorové a tloušťkové rozdělení plochy



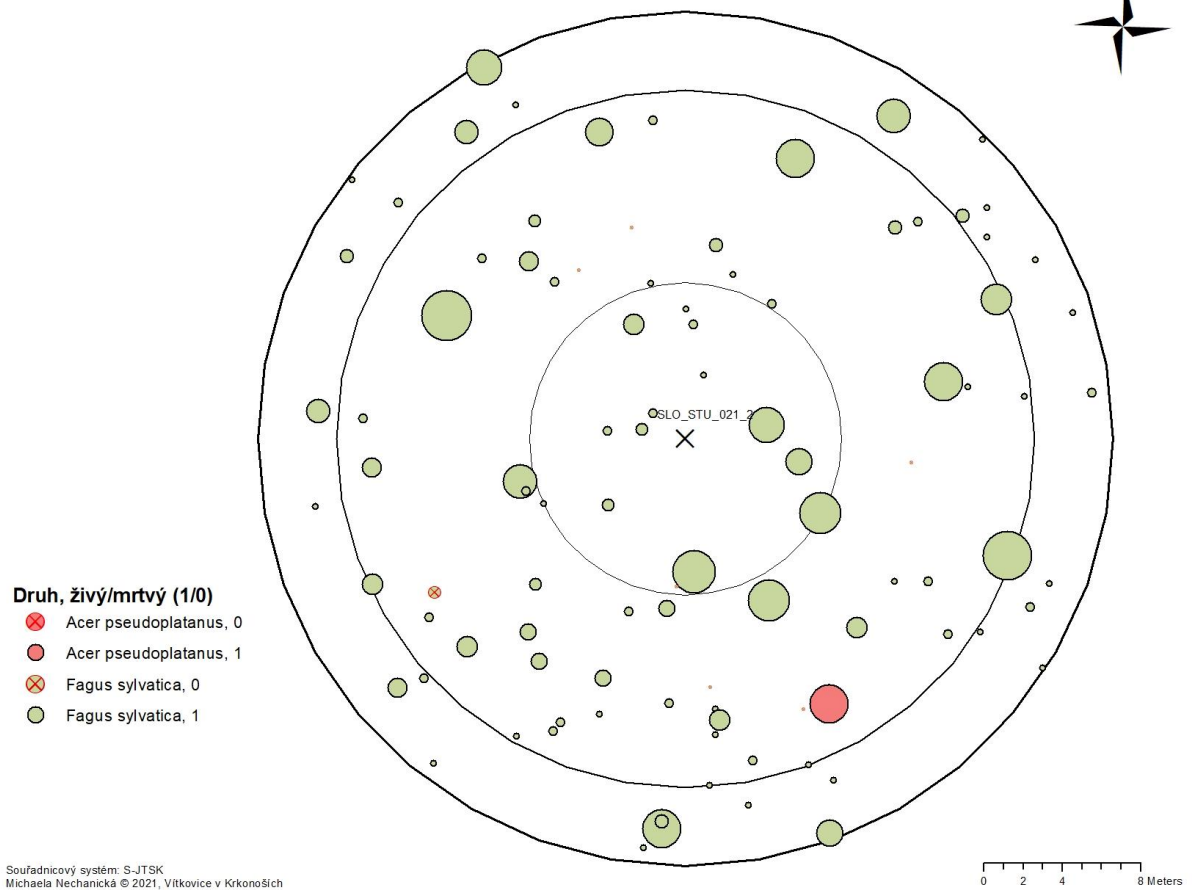
SLO_STU_020_2 - Prostorové a tloušťkové rozdělení plochy



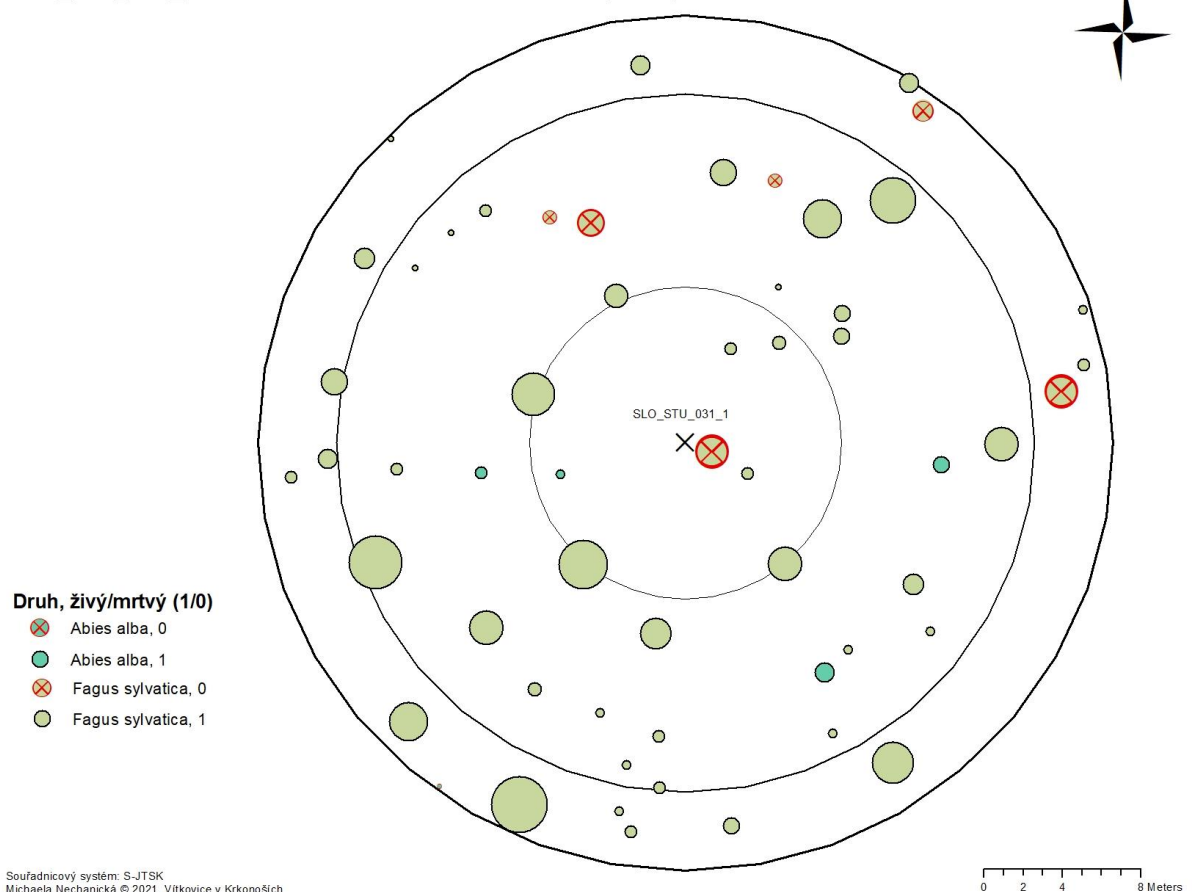
SLO_STU_021_2 - Prostorové a tloušťkové rozdělení plochy



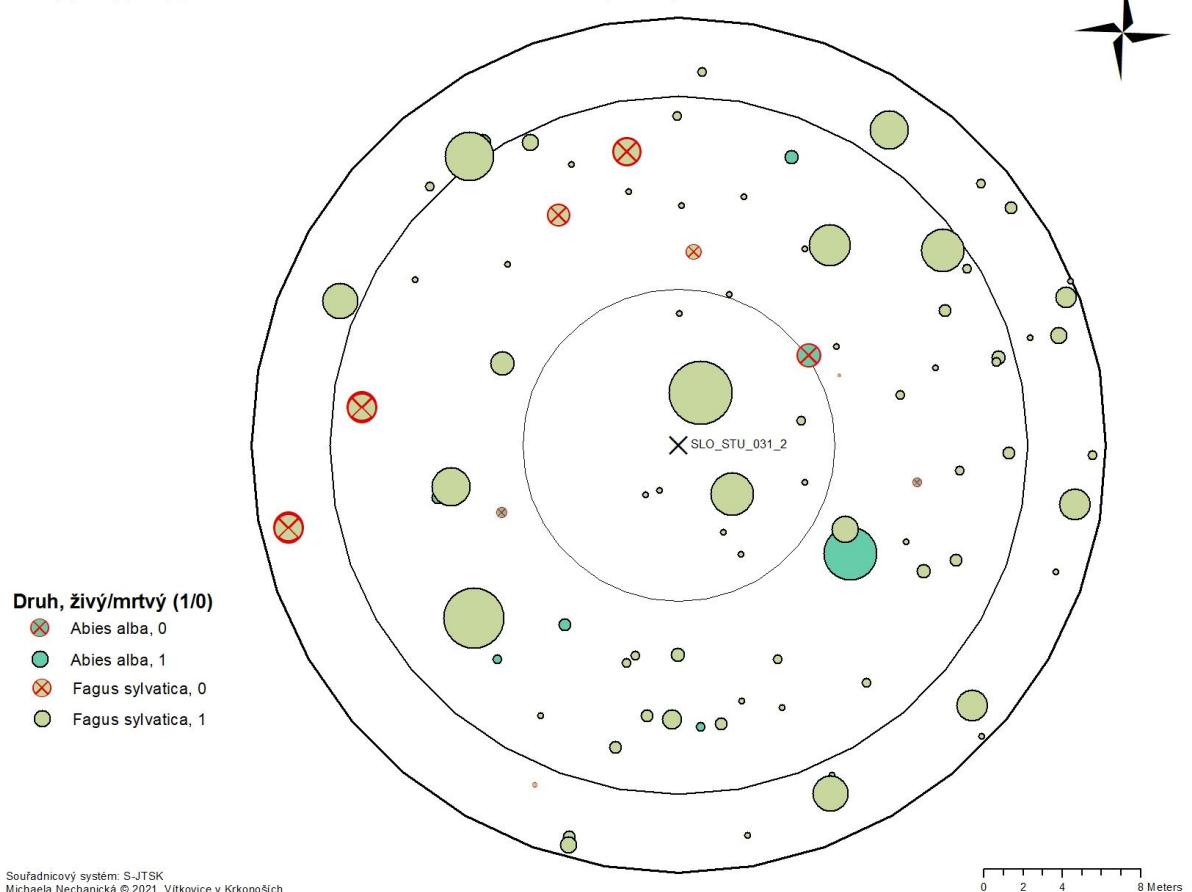
SLO_STU_021_2 - Prostorové a tloušťkové rozdělení plochy



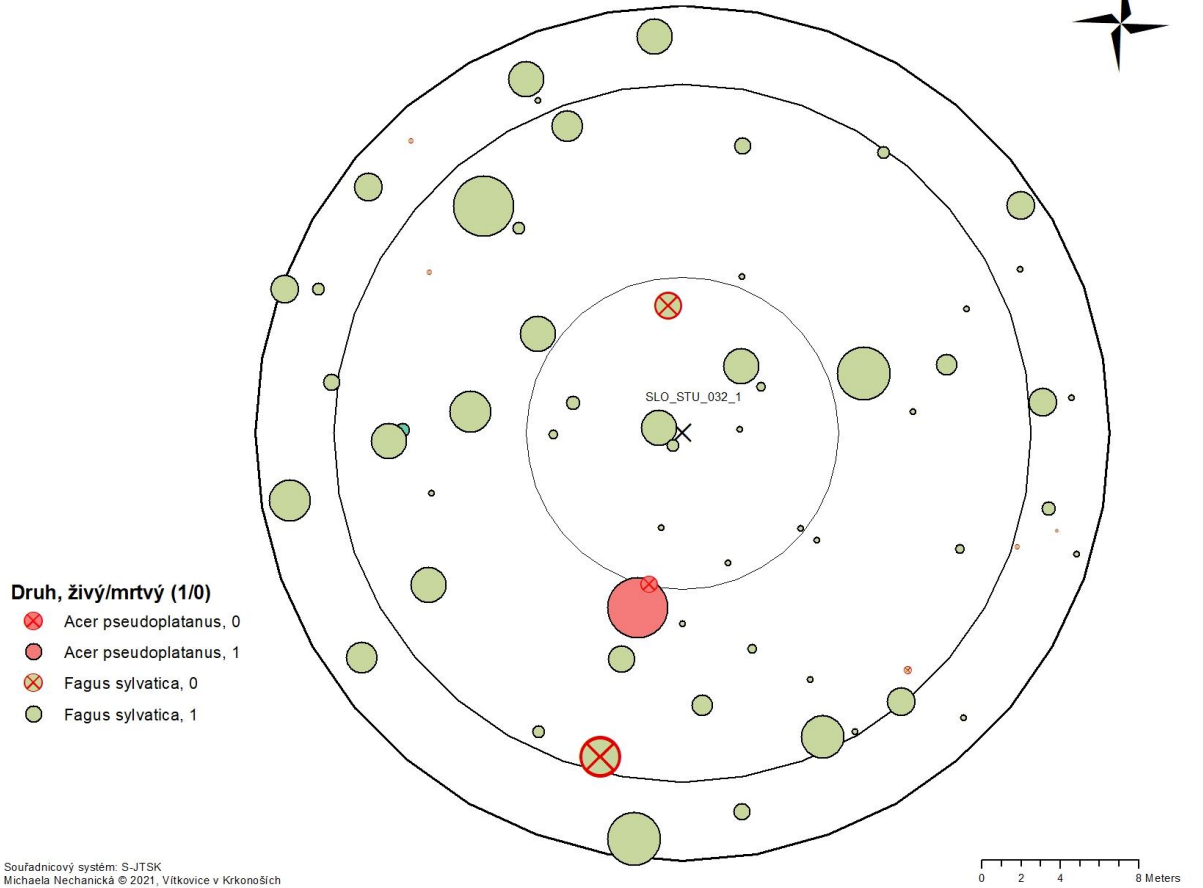
SLO_STU_031_1 - Prostorové a tloušťkové rozdělení plochy



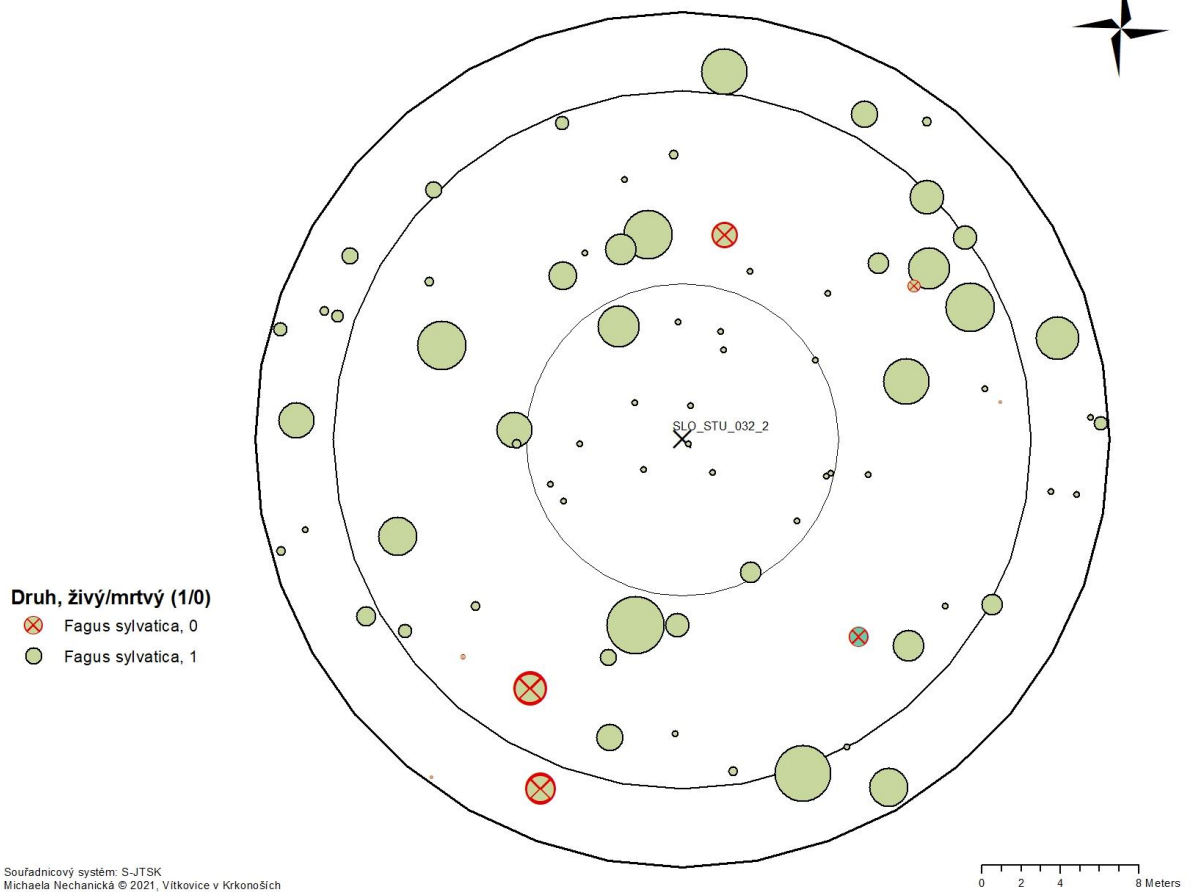
SLO_STU_031_2 - Prostorové a tloušťkové rozdělení plochy



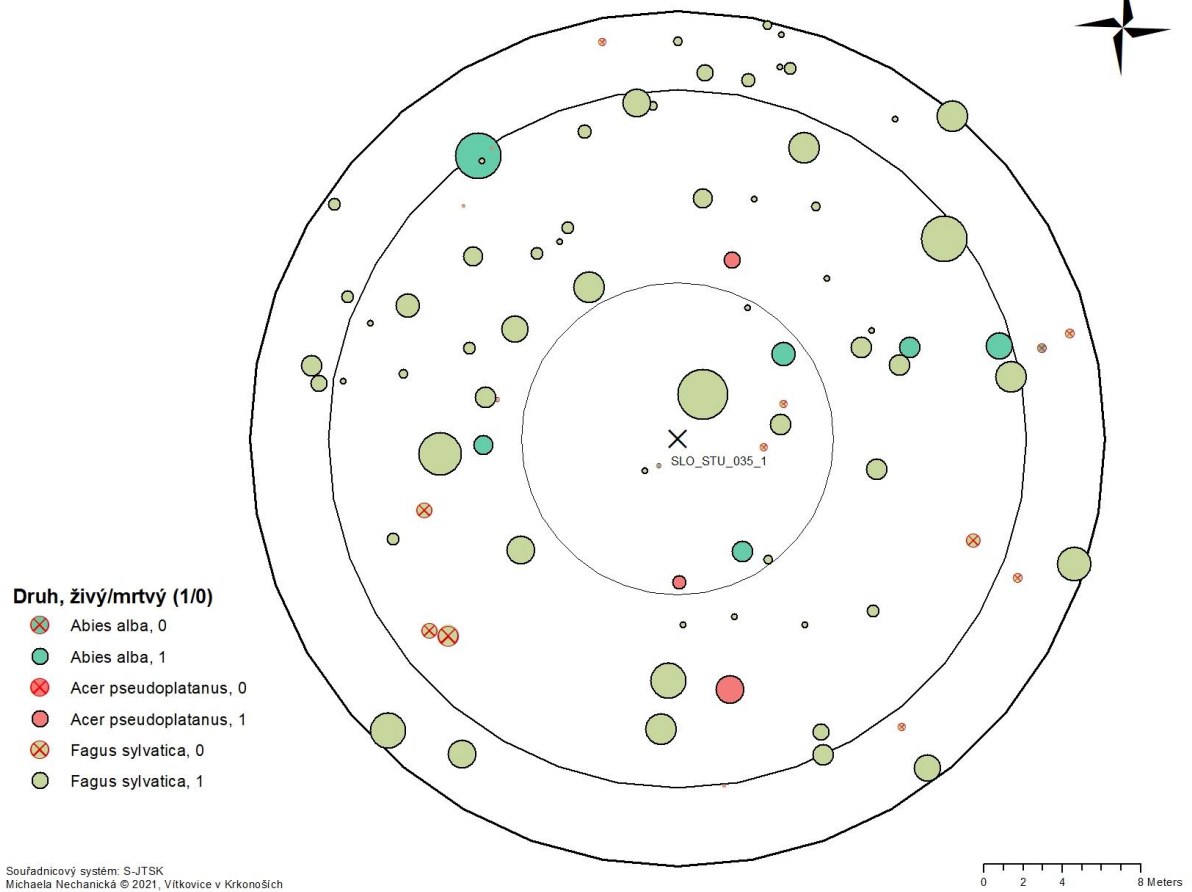
SLO_STU_032_1 - Prostorové a tloušťkové rozdělení plochy



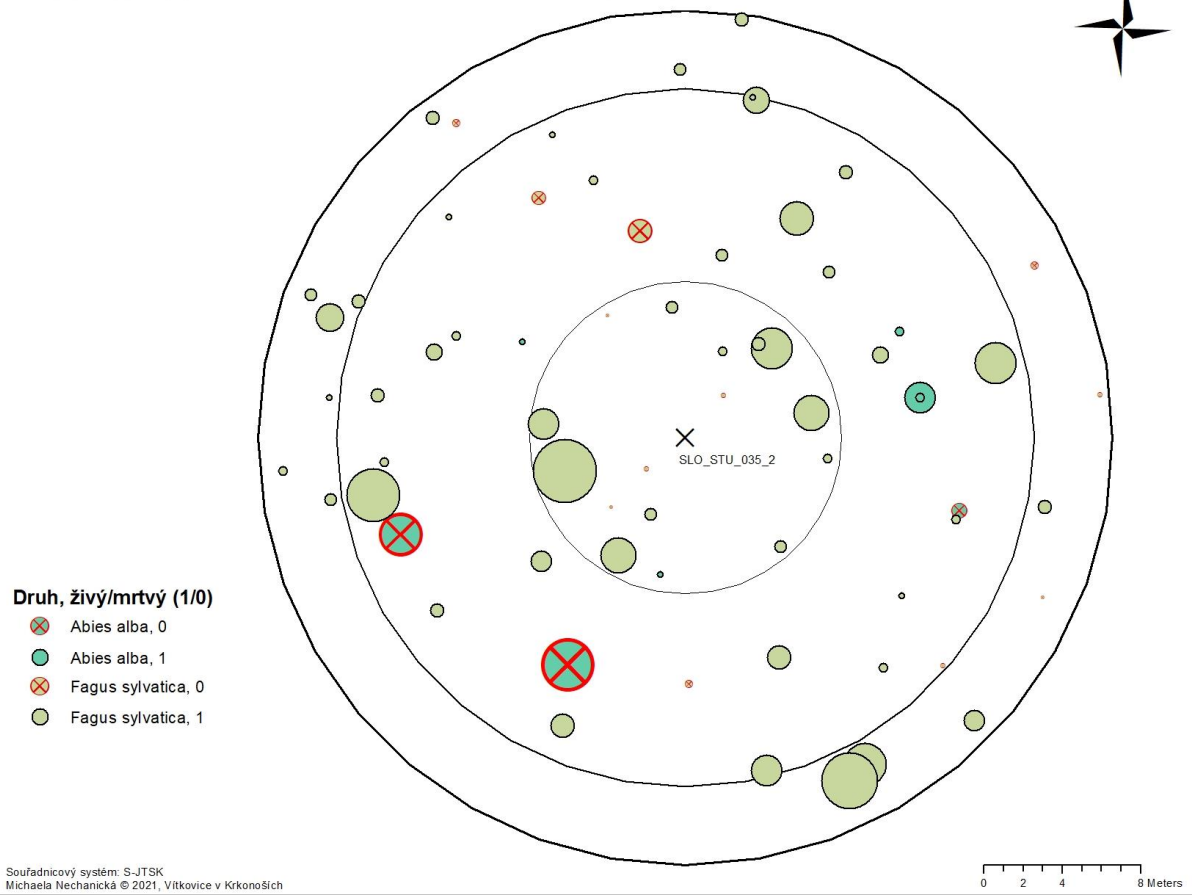
SLO_STU_032_2 - Prostorové a tloušťkové rozdělení plochy



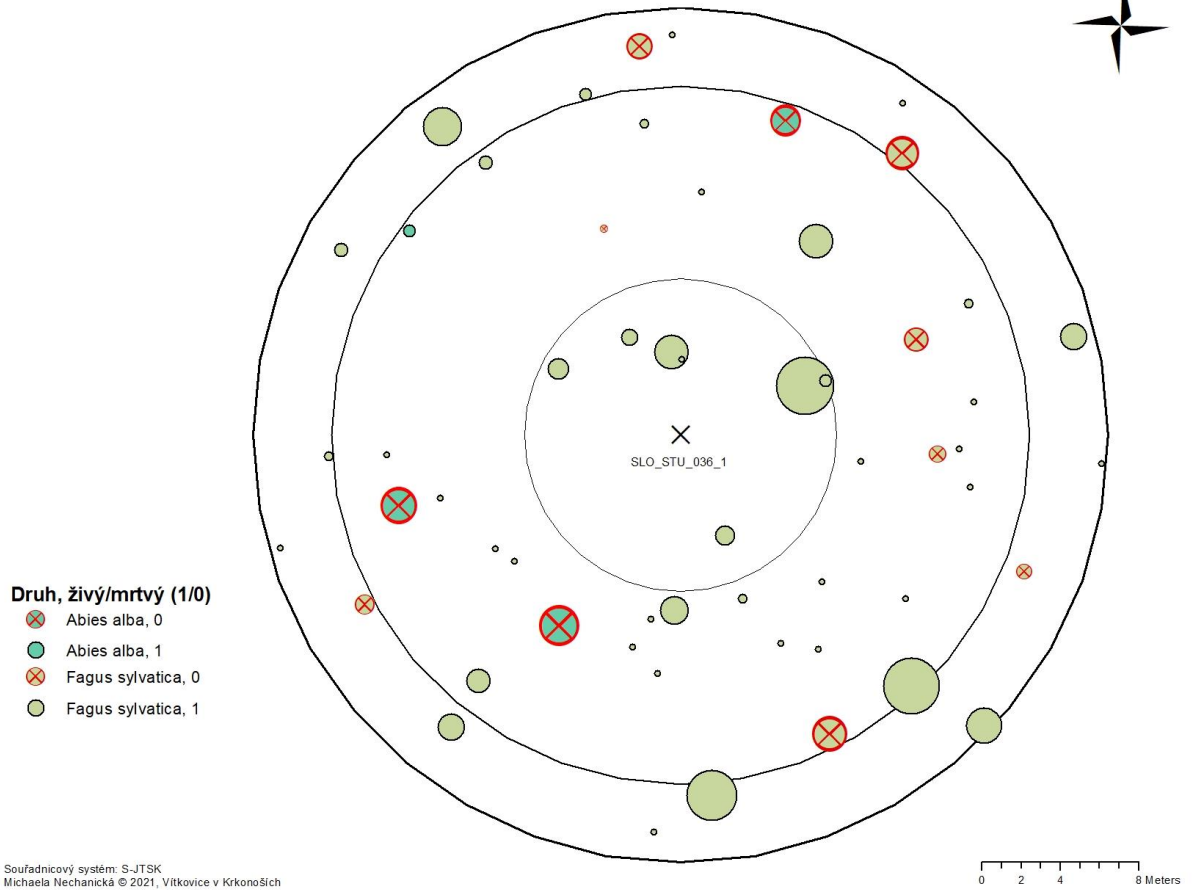
SLO_STU_035_1 - Prostorové a tloušťkové rozdělení plochy



SLO_STU_035_2 - Prostorové a tloušťkové rozdělení plochy



SLO_STU_036_1 - Prostorové a tloušťkové rozdělení plochy



SLO_STU_036_2 - Prostorové a tloušťkové rozdělení plochy

