

Univerzita Hradec Králové
Pedagogická fakulta
Katedra ruského jazyka a literatury

Turistický potenciál Středního Uralu

Bakalářská práce

Autor: Daria Tkachuk
Studijní program: B7310 – Filologie
Studijní obor: NJCRB – RJCRB
Cizí jazyky pro cestovní ruch – německý jazyk
Cizí jazyky pro cestovní ruch – ruský jazyk
Vedoucí práce: Ing. Daniela Mandřáková



Zadání bakalářské práce

Autor:	Daria Tkachuk
Studium:	P15P0154
Studijní program:	B7310 Filologie
Studijní obor:	Cizí jazyky pro cestovní ruch - německý jazyk, Cizí jazyky pro cestovní ruch - ruský jazyk
Název bakalářské práce:	Turistický potenciál Středního Uralu
Název bakalářské práce AJ:	Tourism Potential of the Central Ural

Cíl, metody, literatura, předpoklady:

Bakalářská práce se zaměřuje na turistický potenciál Středního Uralu, a konkrétně Sverdlovské oblasti a hlavního města Jekatěrinburgu. V práci jsou popsána místa, která jsou atraktivní jak z hlediska historického, tak i kulturního a přírodního. Na základě analýzy kulturních památek a dalších zajímavostí je vytvořen návrh cestovní trasy.

Ural. Srednij i južnyj. 33 maršruta vychodnoho dnja, FGUP Uralaerogeodezija, Azimut, 2010
Jekatěrinburg, Kniga po Trebovaniju, 2012 Vodnyj turizm na Urale: splavy, rybalka, istočniki, vodopady, Fest Hand, 2014 Nikolaj Sokolov - Vražda Carské rodiny, Biblioteka serbskoho kresta BSK, Algoritm-Kniga, 2007 Anna Matveeva - Pereval Djatlova ili Tajna Devjati, Redakcija Eleny Šubinoj, AST, Charvest, 2013 Sverdlovskaja oblast'. Putevoditel', Repejnik cepljajsja k lučšemu, 2017 S. Vasin - Srednij Ural. Turistskaja schema, Turist, 1984 V. K. Golovko - Ozera našeho kraja, Sverdlovsk, 1963 E. Glavackaja, A. Mangileva, I. Maňkova, V. Musichin, M. Nečaev, M. Nečaeva Istorija Ekaterinburgskoj Jeparchii, ID Sokrat, 2010

Garantující pracoviště: **Katedra ruského jazyka a literatury,
Pedagogická fakulta**

Vedoucí práce: Ing. Daniela Mandáková

Oponent: Mgr. Elena Anatolievna Vasilyeva, CSc.

Datum zadání závěrečné práce: 16.5.2017

Univerzita Hradec Králové

Pedagogická fakulta

Zadání bakalářské práce

Autor: Daria Tkachuk

Studijní program: B7310 Filologie

Studijní obor: NJCRB – RJCRB

Cizí jazyky pro cestovní ruch – německý jazyk

Cizí jazyky pro cestovní ruch – ruský jazyk

Název závěrečné práce: Turistický potenciál Středního Uralu

Název závěrečné práce v angličtině: Tourism potential of the Central Ural

Cíl, metoda, literatura, předpoklady:

Bakalářská práce se zaměřuje na turistický potenciál Středního Uralu, konkrétně Sverdlovské oblasti a hlavního města Jekatěrinburgu. V práci jsou popsána místa, která jsou atraktivní jak z hlediska historického, tak i kulturního a přírodního. Na základě analýzy kulturních památek a dalších zajímavostí je vytvořen návrh cestovní trasy.

Ural. Srednij i južnyj. 33 maršruta vychodnoho dnja, FGUP Uralaerogeodezija, Azimut, 2010
Nikolaj Sokolov - Vražda Carské rodiny, Biblioteka serbskoho kresta BSK, Algoritm-Kniga, 2007
Sverdlovskaja oblast'. Putevoditel', Repejnik cepljajsja k lučšemu, 2017
S. Vasin - Srednij Ural. Turistskaja schema, Turist, 1984.
E. Glavackaja, A. Mangileva, I. Maňkova, V. Musichin, M. Nečaev, M. Nečaeva Istorija Ekaterinburgskoj Jeparchii, ID Sokrat, 2010

Garantující pracoviště: Katedra ruského jazyka a literatury,
Pedagogická fakulta

Vedoucí práce: Ing. Daniela Mandřáková

Oponent: Mgr. Elena Anatolievna Vasilyeva, CSc.

Datum zadání práce: 16.5.2017

Datum odevzdání práce:

Prohlášení

Prohlašuji, že jsem tuto bakalářskou práci vypracovala pod vedením vedoucí bakalářské práce samostatně a uvedla jsem všechny použité prameny a literaturu.

V Hradci Králové, dne

.....
Podpis

Anotace

TKACHUK, D. Turistický potenciál Středního Uralu. Hradec Králové, 2018.

Bakalářská práce na Pedagogické fakultě univerzity Hradec Králové. Vedoucí bakalářské práce Daniela Mandřáková. 63 s.

Bakalářská práce zkoumá turistický potenciál Středního Uralu. Obsahuje informace o Středním Uralu, konkrétně o Sverdlovské oblasti a jejím hlavním městě Jekatěrinburgu. V práci je také popsána základní charakteristika dané oblasti, charakteristika zeměpisné polohy, podnebí a povrchu. Dále je práce zaměřená na jednotlivé turistické atraktivity, přírodní i kulturně-historické. Jsou provedeny analýzy druhů cestovního ruchu v dané oblasti a uvedeny statistické údaje příjezdového cestovního ruchu. Součástí bakalářské práce jsou obrázky turistických lokalit a památek. V praktické části je vypracována nabídka týdenního zájezdu do Sverdlovské oblasti.

Klíčová slova: turistický potenciál, Střední Ural, Sverdlovská oblast, Jekatěrinburg

Annotation

Tkachuk, D. Tourism potential of the Central Ural. Hradec Králové, 2018.

Bachelor's Thesis at Faculty of Education University of Hradec Králové. Thesis supervisor Daniela Mandřáková. 63 p.

A Bachelor Thesis researches tourism potential of the Central Ural. It includes the basic information of the Central Ural, specifically of the Sverdlovsk region and of the capital of the Ural region – city Yekaterinburg. It includes also the basic characteristics of the region, location, climate and surface. Then the thesis is focused on the particular touristic destinations: natural, culture and historic. Thesis includes the analysis of tourist types and statistics of incoming tourism, maps and pictures of tourist locations and objects. A final part of the Bachelor thesis proposes an excursion tour to the Ural region.

Key words: tourism potential, Central Ural, Sverdlovsk region, Yekaterinburg

Obsah

Úvod	1
1. Obecná charakteristika Středního Uralu jako území.....	3
1.1. Zeměpisná poloha a charakteristika	3
1.2. Podnebí	4
1.3. Flóra a fauna	5
1.3.1. Flóra.....	5
1.3.2. Fauna	6
1.4. Vodopis	7
2. Analýza turistického potenciálu Sverdlovské oblasti a města Jekatěrinburg.....	8
2.1. Statistické informace	8
2.2. Formy cestovního ruchu na Středním Uralu	11
2.3. Přírodní památky Sverdlovské oblasti	13
2.3.1. Horské stepi Jelizavětinskije	13
2.3.2. Skály Šartašské kamenné stany	13
2.3.3. Prastarý modřín	14
2.3.4. Hadí kopeček	15
2.3.5. Čertovo hradiště	15
2.3.6. Jezero Pesčanoje.....	16
2.3.7. Přírodní park Jelení potoky	17
2.3.8. Skály Severské	21
2.3.9. Hora Kačkanar.....	22
2.4. Kulturní památky Sverdlovské oblasti	23
2.4.1. Verchoturský kreml	23
2.4.2. Muzeum dřevěného stavitelství (Nižňaja Siňáčicha).....	25
2.4.3. Nevjansk.....	27
2.4.4. Dům-muzeum P. Bažova.....	29
2.4.5. Dům-muzeum P. I. Čajkovského	30
2.4.6. Po stopách Mikuláše II.	30
2.4.7. Jekatěrinburg	32
2.5. Infrastruktura	36
3. Problémy a perspektivy rozvoje cestovního ruchu v Sverdlovské oblasti a městě Jekatěrinburg.....	37
3.1. Analýza druhů a forem cestovního ruchu	37
3.1.1. Kongresový cestovní ruch	37
3.1.2. Kulturně-poznávací cestovní ruch.....	38
3.1.3. Průmyslový cestovní ruch	39
3.1.4. Mineralogický cestovní ruch	40
3.1.5. Gastronomický cestovní ruch.....	40
3.1.6. Náboženský cestovní ruch.....	41
3.1.7. Aktivní (sportovní) cestovní ruch	41
3.1.8. Ekologický cestovní ruch	42
3.1.9. Lázeňský cestovní ruch	43
3.2. Shrnutí	43
3.3. Problémy cestovního ruchu jako průmyslového odvětví a jeho rozvoj v Sverdlovské oblasti a městě Jekatěrinburg	44

4. Praktická část	47
4.1. Týdenní zájezd do Sverdlovské oblasti.....	47
4.1.1. Harmonogram.....	47
4.1.2. Kalkulace zájezdu.....	50
4.1.3. Seznam použitých zdrojů při vypracování zájezdu.....	51
5. Závěr.....	52
6. Seznam použitých zdrojů	54
7. Seznam přiložených tabulek a obrázků	59
7.1. Seznam tabulek	59
7.2. Seznam obrázků.....	59

Úvod

Turistický potenciál je souhrnná hodnota všech předpokladů cestovního ruchu oceněných obvykle na základě budovací škály, která je snižena o zápornou hodnotu negativních faktorů rozvoje cestovního ruchu, zejména o špatný stav složek životního prostředí a konfliktní land-use daného území.¹

Cestovní ruch se oprávněně považuje za jeden z největších, nejziskovějších a nejvíce dynamicky se rozvíjejících oblastí ekonomiky. Je aktivním zdrojem přírůstku cizí měny a má velký vliv na platební bilanci státu. Kromě vlivu na ekonomiky mnoha zemí, mezinárodní cestovní ruch ovlivňuje také jejich sociální, kulturní a ekologické prostředí.

V této práci se zkoumá turistický potenciál jednoho z regionů Ruské federace, Středního Uralu. Do Středního Uralu spadají 4 subjekty Ruské federace: Republika Baškortostán, Permský kraj, Sverdlovská a Čeljabinská oblast. Tato práce je zaměřena hlavně na Sverdlovskou oblast a její hlavní město – Jekatěrinburg.

Území Uralu zatím nepatří mezi obzvlášť populární turistické a rekreační destinace. Na první pohled je to celkem vysvětlitelné: léto trvá jen týden, v zimě vládou velké mrazy, všude jen staré Uralské hory tyčící se podél hranice mezi Evropou a Asií, dravé horské řeky, města, v jejichž architektuře se zachovaly dějiny kupců a výroby zlata: Jekatěrinburg, Perm, Čeljabinsk... Rozmísťuje se zde hodně atraktivit a turistických zajímavostí, a to tedy znamená, že se zde najde místo i pro cestovní ruch.

U potenciálních turistů mají velký vliv na výběr oblasti a typu cesty nebo turistické trasy klimatické podmínky. Většina turistů bere v úvahu klimatické a krajinné zvláštnosti, bohatství a jedinečnost flóry a fauny a potenciál aktivní turistiky v daném regionu. Často se touha po odpočinku a změně okolního prostředí u spojuje s chutí seznámit se s exotikou.

Velký význam pro turisty má reliéf oblasti. Velmi populárními jsou oblasti se složitými a malebnými reliéfy. Turisté touží po pořádném, plnohodnotném a kvalitním odpočinku, a proto upřednostňují turistické trasy a roční období, která se charakterizují příznivými klimatickými podmínkami.

¹ J. ZELENKA, M. PÁSKOVÁ Výkladový slovník. Cestovní ruch. 2. kompletní přepracování. Praha: Linde, 2012. ISBN-978-80-7201-880-2

Řeky a jezera jsou velmi důležité pro formování klimatu a zároveň i faktorem, který ovlivňuje výběr turistické destinace. Tvoří příznivé mikroklima, zdobí krajinu, dávají turistům možnost rekreovat se ve vodě a dělat vodní sporty.

Rekreační zdroje se dělí na přírodně-rekreační a kulturně-historické.

Obecně je možno říci, že čím větším počtem různých atraktivních přírodních zdrojů daná oblast disponuje, tím je větší možnost přilákat do této oblasti turisty.

Objekt, který bude během této práce prozkoumán, je část Středního Uralu – Sverdlovská oblast. Předmětem práce je zjistit turistický potenciál Sverdlovské oblasti a jejího hlavního města Jekatěrinburgu.

Cílem práce je vytvořit analýzu rekreačních zdrojů Sverdlovské oblasti, které mají největší turistický potenciál, odhalit jejich problémy a perspektivy rozvoje.

Úkoly, které musí být splněny během výzkumu:

- prostudovat zeměpisnou mapu Středního Uralu a Sverdlovské oblasti;
- prozkoumat turistický potenciál Středního Uralu a Sverdlovské oblasti;
- zanalyzovat problémy rozvoje turistického potenciálu Středního Uralu a Sverdlovské oblasti;
- ohodnotit perspektivy rozvoje cestovního ruchu na Středním Uralu a ve Sverdlovské oblasti;

Práce je věnovaná analýze problémů turistického potenciálu Sverdlovské oblasti. V úvodu je vysvětlena důležitost tohoto tématu, praktický význam, jsou zformulovány cíle a úlohy.

První kapitola obsahuje obecnou charakteristiku regionu. Druhá kapitola se věnuje obecné charakteristice turistického trhu Sverdlovské oblasti a popisuje nejpopulárnější turistické destinace a pamětihodnosti. Ve třetí kapitole jsou prozkoumány problémy a perspektivy rozvoje cestovního ruchu v Sverdlovské oblasti a ve městě Jekatěrinburg.

1. Obecná charakteristika Středního Uralu jako území

1.1. Zeměpisná poloha a charakteristika

Střední Ural je nejnižší částí Uralského hřbetu, která je ohraničena horou Konžakovský Kamen ze severu a horou Jurma z jihu. Ural je nejrozsáhlejší horskou sestavou Evropy, která se rozprostírá od Severního ledového oceánu až ke Kazachstánu v délce 2 300 km. V oblasti Středního Uralu se Uralské hory snižují a horské pásmo, které se dosud prostíralo přesně podle poledníků, odsud mění směr na jihovýchod.²

Na území Středního Uralu leží Sverdlovská oblast, která zaujímá 194,3 tis. km². Na západě Sverdlovská oblast hraničí s Permským krajem, na jihu s republikou Baškortostán a na východě s Čeljabinskou oblastí. Největší část Středního Uralu leží však na území Sverdlovské oblasti, přes jejíž území prochází geografická hranice mezi Evropou a Asií.

Charakteristickým znakem Uralských hor je jejich relativně malá výška – 250 až 500 metrů. Šířka horského pásma Středního Uralu dosahuje 25-30 km a spolu s předhůřím – 80 až 90 km.

Nejvyšší vrcholy Středního Uralu se nacházejí na severu na hranicích se Severním Uralem: hora Osljanka (1119 m n. m.), hora Střední Baseg (994 m n. m.), které se nacházejí na území Permského kraje a hora Kačkanar (878,8 m n. m.), ležící ve Sverdlovské oblasti.

Velké množství hor jsou známé přírodní památky, v horských oblastech se rozprostírají národní parky a přírodní rezervace. Na mnoha vrcholech se nacházejí malebné svědecké hory z granitu, kvarcitu, gabra a jiných hornin.

V horských oblastech Středního Uralu se nachází velké množství nalezišť: vyskytují se zde rudy černých kovů (magnetovec – města Kušva, Nižný Tagil, Pervouralsk, Kačkanar), Ural je též bohatý na rudy barevných kovů (např. měď – města Krasnouralsk, Kirovograd, Degťarsk, Nižný Tagil, Polevskoj, Vechňaja Pyšma). Také se na Středním Uralu vyskytují jiné ušlechtilé kovy: zlato (město Berezovskij, údolí řek Tura, Salda, Tagil) a platina (údolí řek Lobva, Kosja, Tagil). Na Středním Uralu se nachází naleziště žáruvzdorných minerálů, které patří mezi největší na světě – Baženovské naleziště (azbest) a Šabrovské naleziště (mastek). Na Středním Uralu se nachází velká naleziště polodrahokamů a drahokamů: malachit, jaspis a mramor.³

² Geografický portál Zemepis.com [online]. [cit. 2018-01-14]. Dostupné z: <http://www.zemepis.com/fguralu.php>

³ Урал в online [online]. [cit. 2018-01-16] Dostupné z: http://uralvonline.ru/?id=sredn_ural

1.2. Podnebí

Na Uralu převládají znaky horského podnebí – teploty vzduchu jsou nižší a srážek je více. Podnebí Středního Uralu tvoří západní větry, které přináší vlhký vzduch z Atlantického oceánu, který se však při vstupu na západní svahy Uralu ochlazuje a vydává srážky. Teplé a studené vzdušné proudy se rychle střídají, a proto je počasí v této oblasti často nepředvídatelné a může se zásadně změnit během jednoho dne nebo dokonce během několika hodin. Typ klimatu je kontinentální. Jeho formování ovlivňuje relativně malá vzdálenost od Sibíře.

Jelikož se pohoří táhne v poledníkovém směru, brání to přemístění vzduchových hmot ze západu na východ. Z tohoto důvodu je na západním horském svahu daleko více srážek než na východním svahu nebo za Uralem. Avšak hory nebrání přemístění vzdušných hmot v jižním nebo severním směru. Studené vzdušné proudy z Arktidy se často pohybují podél hřbetu a pronikají hluboko do jižních částí, teplé suché proudy pak do částí severních. Tato přemístění vyvolávají velmi proměnlivé počasí ve východních částech Uralu, obzvláště na jaře a na podzim. Průměrná teplota v lednu činí $-16,5\text{ }^{\circ}\text{C}$ (nejnižší průměrné teploty až do -50°C), průměrná teplota v červenci činí $+17,5^{\circ}\text{C}$.⁴ Období bez mrazů trvá na jihu Středního Uralu 115-117 dnů a na severu 95-100 dnů. Na západní svahy Uralu spadne dvakrát až třikrát více srážek než na svahy východní. Roční průměry dosahují na západních svazích 750-800 mm, na východních 350-450 mm, na severu až 800 mm srážek.

Zima trvá v regionu skoro pět měsíců a projevuje se výskytem stabilní sněhové pokrývky. V momentě, kdy z Arktidy přichází studené vzdušné hmoty, přichází i mrazy (až do $-35\text{ }^{\circ}\text{C}$). Zároveň je zima nejvíce stabilní sezóna v regionu. Oblevy, oteplení a deště jsou velmi vzácné jevy. Během zimního období se na horách shromažďuje velké množství sněhu, který začíná tát na jihovýchodě až v polovině dubna, na vrcholech a v hlubokých lesích tání pokračuje i v květnu.

Jaro trvá 2 měsíce – od dubna až do konce května. Mrazy se však mohou vyskytovat znovu kvůli šíření studeného vzduchu ze severní části regionu. Mrazy obvykle končí na začátku května, ale často se ještě i v noci objevují námrazy.⁵

⁴ Geografický portál Zemepis.com [online]. [cit. 2018-16-01]. Dostupné z: <http://www.zemepis.com/fguralu.php>

⁵ Водоёмы, растительный и животный мир Среднего Урала. Выдержки из книги Е. МАСЛЕННИКОВА и П. ИСТОМИНА «Маршруты Среднего Урала» [online] [cit. 2018-16-01]. Dostupné z: http://ikatkov.info/SredUral_3.html

Léto je v horské části studenější a kratší než v jiných oblastech a bývá často spojeno se zataženými a deštivými dny a také s prudkými ochlazeními. V jižní části vládne suché počasí, a to většinou v červnu, v jiných oblastech celý červenec.

Podzim začíná začátkem září a trvá celý říjen. Objevují se časté drobné přeháňky, klesání teplot a roste oblačnost.⁶

1.3. Flóra a fauna

1.3.1. Flóra

Úpatí Středního Uralu je na severu pokryté jižní tajgou a na jihu lesostepí. Více lesostepí se nachází podél východního svahu, což se vyznačuje teplejším a sušším klimatem. Na západním svahu se objevují jen jednotlivé lesostepní ostrovy, v oblasti za Uralem se lesostep táhne nepřetržitým pásmem. Na Středním Uralu převažují jehličnaté lesy. Nejčastějším stromem je borovice. Střední Ural je regionem nejen horského pásma, ale i pásma lesního. Typické lesní porosty jsou:

- smrkové,
- jedlové,
- borové lesy.⁷

Směrem na jih se tajga postupně mění a nahrazuje se lesostepí. Na jihozápadě se nacházejí smíšené jehličnaté a listnaté lesy, kde převažuje lípa. V jižní části regionu se často vyskytují březové háje, borové a osikové lesy. Borové lesy jsou tady vyšší, vyskytují se mechové, brusinkové a borůvkové porosty. Jižní část Středního Uralu je rozbahněná. Poblíž řek se rozprostírají jedlové a smrkové lesy, často se zde vyskytuje cedr.⁸

⁶ Водоёмы, растительный и животный мир Среднего Урала. Выдержки из книги Е. МАСЛЕННИКОВА и П. ИСТОМИНА «Маршруты Среднего Урала» [online] [cit. 2018-16-01]. Dostupné z: http://ikatkov.info/SredUral_3.html

⁷ URAL SKY INFO [online] [cit. 2018-16-01]. Dostupné z: <http://uralsky.info/srednij-ural.html>

⁸ А. ОЛЕНЕВ, Е. ШУВАЛОВ География Свердловской области. Учебное пособие для учащихся 7-8 классов. Свердловск: Средне-Уральское Книжное Издательство, 1973

1.3.2. Fauna

V severních částech Středního Uralu žijí převážně lesní živočichové, v jižních částech se vyskytují představitelé stepí. Na bažinách a u vodních nádrží žijí vodní živočichové a představitelé vodního ptactva.

V lesích se vyskytují typičtí představitelé tajgy:

- živočichové: *medvěd hnědý, vlk, rosomák sibiřský, liška, sobol asijský, lasice hranostaj, rys, kuna, veverka, zajíc běláček, krtek, hlodavci (hraboši, myši).*
- ptáci: *tetřev hlušec, jeřábek, ořešník kropenatý, křivka obecná, brkoslav, hýl, datel, kukačka, výr, sýkorka.*

Tito živočichové a ptáci se nejvíc vyskytují v severní části regionu.

Na Střeniím Uralu, obzvlášť v jeho západních předhůřích, se také vyskytují živočichové, kteří jsou typičtí pro evropské opadavé listnaté lesy: *jezek, tchoř tmavý, jezevec lesní;* a ptáci: *slavík, žluva hajní, pěnkava obecná, čížek lesní, stehlík, špaček, havran polní.* Mezi dalšími můžeme jmenovat například: *losy, jeleny, srnce* aj.

V údolích řek na pobřežích žijí: *vydra říční, norek, norník rudý a hryzec vodní.*

V bažinatých oblastech se vyskytují vodní ptáci: *kachna, husa, bekasina otavní, sluka lesní, koroptev.*

Fauna regionu byla před dvě stě lety mnohem bohatší, než je v současné době. Orba půdy, vykáčení lesů, lov a rybaření změnily přirozené prostředí života mnohým druhům živočichů. Úplně zmizely následující druhy:

- divoký kůň
- sajga tatarská
- drop velký
- drop malý

Naopak se na zoraných půdách objevili hlodavci. Na severu Středního Uralu je možné potkat typické obyvatele tundry – *soba polárního*, a na jihu představitele stepí – *sviště bobaka, rejskovité, hady, ještěrky.*⁹

⁹ А. ОЛЕНЕВ, Е. ШУВАЛОВ География Свердловской области. Учебное пособие для учащихся 7-8 классов. Свердловск: Средне-Уральское Книжное Издательство, 1973

1.4. Vodopis

Řeky Středního Uralu patří do povodí velkých vodonosných řek, jako např. Volha (Čusovaja) a Ob (Iseť a Tura).

Dravé řeky Středního Uralu pramení většinou v Uralských horách, mají prudký tok a díky kamenným řečištím se tady často vyskytují prahy a peřeje. V údolích řek se také vyskytují pobřežní útesy. Při tání sněhu se úroveň vodní hladiny v řekách zvyšuje více než o 6 metrů, což dělá tyto oblasti atraktivními pro aktivní cestovní ruch – sjíždění řek na vorech, kajacích a raftech.

Největší řeky Středního Uralu jsou:

- Čusovaja (a její přítoky)
- Iseť
- Tura
- Ufa
- Pyšma
- Nejva
- Rež¹⁰

Na Uralu se nachází velké množství jezer, např. ve východních předhůřích (Tavatuj, Isetskoje, Šartaš, Ajatskoje).

Na Středním Uralu jsou také rybníky, přírodní a umělé vodní nádrže, které se vytvářely pro potřeby těžebního průmyslu a zpracování hmot a zachovaly se až do současné doby. Rozloha největších rybníků, které slouží jako přírodní nádrže pro zásoby sladké vody, činí 9-14 km² (Verch-Isetskej, Verch-Nejvinskij, Verchně-Ufalejskij, Njazepetrovskij, Nižně-Tagilskij, Nevjanskij rybníky, Njazepetrovskaja vodní nádrž).

Zeměpisná poloha Středního Uralu omezuje rozvoj cestovního ruchu v regionu, ale zároveň mu napomáhá a vytváří zvláštní potenciál pro turistickou sféru.¹¹

¹⁰ Вольному-Воля! Образ жизни и отношение к миру [online] [cit. 2018-25-01]. Dostupné z: http://volnomuvolya.com/uralskie_reki.html

¹¹ А. ОЛЕНЕВ, Е. ШУВАЛОВ География Свердловской области. Учебное пособие для учащихся 7-8 классов. Свердловск: Средне-Уральское Книжное Издательство, 1973

2. Analýza turistického potenciálu Sverdlovské oblasti a města Jekatěrinburg

2.1. Statistické informace

Sverdlovská oblast je jedním z nejdůležitějších průmyslových regionů Ruska, ale zároveň disponuje relativně příznivými turistickými a rekreačními zdroji.

Příznivá geografická poloha na hranici mezi Evropou a Asií, relativně politická stabilita, bohatá rozmanitost historického dědictví, vysoký kulturní a intelektuální potenciál určují příznivé dlouhodobé perspektivy rozvoje rekreačně-turistického komplexu oblasti.

Sverdlovská oblast se stala jedním z nejnavštěvovanějších regionů Ruska, nepochybným lídrem Uralského Federálního okruhu. Potvrzují to statistické údaje mezi subjekty Ruské federace z období let 2009 až 2016, které jsou zveřejněny na oficiálních webových stránkách Rossturizmu.

Počet návštěvníků Sverdlovské oblasti z jiných regionů Ruska, kteří byli zaregistrováni v ubytovacích zařízeních v roce 2017, činí podle těchto údajů 981,9 tisíc návštěvníků včetně cizinců (83,8 tisíc).¹²

Tabulka č. 1
Počet návštěvníků Ruské federace, kteří byli umístěni v ubytovacích zařízeních Sverdlovské oblasti
Zdroj: <https://www.russiatourism.ru/contents/statistika/statisticheskie-dannye-po-rf/>

	2009	2010	2012	2014	2015	2016
Uralský federální okruh	2164,4	2201,0	2543,7	2987,6	2979,2	2784,4
Kurganská oblast	82,9	82,7	91,4	107,0	109,9	118,4
Sverdlovská oblast	666,9	699,8	904,7	1064,5	1058,1	981,9
Tjumenská oblast	845,1	883,3	869,1	1075,7	1104,7	949,9
včetně Chanty-Mansijského autonomního okruhu - Jugra	380,8	385,0	317,4	391,2	463,2	401,0
Jamalo-Něněcký autonomní okruh	91,0	88,9	98,3	152,8	132,6	102,7
Čeljabinská oblast	569,5	535,0	678,5	740,4	706,5	734,2

¹² Ростуризм [online]. [cit. 2018-01-16]. Dostupné z: <https://www.russiatourism.ru/contents/statistika/statisticheskie-dannye-po-rf/>

Ural je v současné době velmi populární turistickou destinací, čemuž napomáhá celosvětový rozvoj horské turistiky a lyžování. Krajinné zvláštnosti regionu a dobře vybavená lyžařská střediska umožňují turistům kvalitní a lákavý sportovní cestovní ruch. Tyto faktory v souhrnu umožňují přinášet do regionu velký zisk z příjezdového cestovního ruchu. Podle analýzy odborníků se může sportovní cestovní ruch (konkrétně cestovní ruch s cílem lyžování) již v nedaleké budoucnosti stát klíčovým faktorem úspěchu regionu.

Střední Ural a konkrétně Sverdlovská oblast je relativně populární turistickou destinací i mezi zahraničními turisty.

Podle výzkumu mezi zahraničními turisty vedeným centrem informačních komunikací se Sverdlovská oblast umístila na desáté pozici v žebříčku nejnavštěvovanějších subjektů Ruské federace.¹³

Tabulka č. 2
Žebříček subjektů Ruské federace podle počtů zahraničních turistů, ubytovaných v hromadných ubytovacích zařízeních
Zdroj: <http://russia-rating.ru/info/12503.html>

Pozice v ratingu	Subjekt RF	Počet zahraničních turistů, ubytovaných v hromadných ubytovacích zařízeních
1	Federální město Moskva	2 093 137
2	Federální město Petrohrad	1 046 031
3	Krasnodarský kraj	262 800
4	Moskevská oblast	190 614
5	Přímořský kraj	145 483
6	Irkutská oblast	124 901
7	Republika Tatarstán	101 980
8	Republika Krym	91 080
9	Vladimírská oblast	88 050
10	Sverdlovská oblast	79 997

¹³ Национальный рейтинг [online]. [cit. 2018-01-17]. Dostupné z: <http://russia-rating.ru/info/12503.html>

Na seznamu celostátního žebříčku atraktivity jednotlivých regionů Ruské federace se podle výsledků za rok 2017 Sverdlovská oblast umístila také na desáté pozici. Hodnocení probíhalo podle následujících kritérií (data zveřejnila Federální služba státní statistiky, Jednotný státní rejstřík objektů kulturního dědictví, vč. seznamu UNESCO):

1. Úroveň rozvoje hostinské činnosti a infrastruktury (*počet míst v hromadných ubytovacích zařízeních*).
2. Význam cestovního ruchu v ekonomice regionu (*podíl zaměstnaných v oblasti cestovního ruchu z celkového počtu obyvatelů regionu*).
3. Zisk z cestovního ruchu a pohostinnost regionu (*zisk hromadných ubytovacích zařízení, objem placených služeb cestovního ruchu nabízených obyvatelstvu regionu, obrat společného stravování*).
4. Popularita regionu u turistů přijíždějících na krátkodobý pobyt (*počet občanů Ruské federace, ubytovaných v hromadných ubytovacích zařízeních, počet přenocování v hromadných ubytovacích zařízeních*).
5. Popularita regionu mezi zahraničními turisty (*počet zahraničních turistů ubytovaných v hromadných ubytovacích zařízeních*).
6. Turistická jedinečnost (*počet pamětihodností a turistických atraktivit zapsaných do Jednotného státního rejstříku objektů kulturního dědictví, vč. objektů UNESCO*).
7. Ekologický stav regionu (*podle objemu plateb za negativní vliv na životní prostředí*).
8. Úroveň kriminality v regionu (*počet spáchaných zločinů na 1000 obyvatelů regionu*).
9. Zájem o region jako o turistickou destinaci na internetu (*počet hledání ve vyhledávacích systémech ohledně rekreace v regionu*).
10. Propagace turistického potenciálu regionu (*počet publikací ve veřejných sdělovacích prostředcích*)¹⁴.

¹⁴ Национальный рейтинг [online]. [cit. 2018-01-17]. Dostupné z: <http://russia-rating.ru/info/12503.html>

Tabulka č. 3
Celostátní žebříček atraktivity jednotlivých regionů Ruské federace za rok 2017.
 Zdroj: <http://russia-rating.ru/info/12503.html>

Místo v ratingu	Subjekt federace RF	Celkový počet bodů
1	<i>Krasnodarský kraj</i>	98,3
2	<i>Federální město Moskva</i>	96,8
3	<i>Moskevská oblast</i>	95,5
4	<i>Republika Krym</i>	95,2
5	<i>Federální město Petrohrad</i>	94,5
6	<i>Stavropolský kraj</i>	89,3
7	<i>Altajský kraj</i>	88,7
8	<i>Nižněnovgorodská oblast</i>	85
9	<i>Přímořský kraj</i>	83,7
10	<i>Sverdlovská oblast</i>	83,5¹⁵

2.2. Formy cestovního ruchu na Středním Uralu

V regionu jsou představeny následující formy cestovního ruchu:

- kongresový cestovní ruch;
- kulturně-poznávací cestovní ruch;
- sportovní cestovní ruch;
- dobrodružný cestovní ruch;
- speleoturistika;
- ekologický cestovní ruch;
- lovecké a rybářské cestovní ruch;
- lázeňský cestovní ruch;¹⁶

¹⁵ Национальный рейтинг [online]. [cit. 2018-01-17]. Dostupné z: <http://russia-rating.ru/info/12503.html>

¹⁶ А. КИРИЛЛОВ Средний Урал век XXI. Хроника событий 2000-2018. Екатеринбург: ОАО Уральский рабочий, 2017. ISBN: 978-5-85383-682-2

Největším turistickým lákadlem Sverdlovské oblasti je její prolínání a propojení různých kultur na hranici mezi Evropou a Asií. Kraj s horskou krajinou, se starobylými průmyslovými tradicemi, kulturně-historickým dědictvím, s historií dynastií Stroganových a Demidových, uralskou Zlatou Horečkou – to všechno tvoří základ pro budování významnější pozice regionu na trhu cestovního ruchu.

Významné historické a kulturní objekty se z větší části financují z městského a státního rozpočtu. Existuje také řada podkladů o převodu těchto objektů do pronájmu komerčním podnikům. Například: byla organizována turistická trasa po městě Tobolsk – významné architektonické objekty se předávaly do pronájmu komerčním společnostem, které poskytovaly svoje služby během uskutečňování turistické trasy.

Jedna z klíčových epizod v dějinách Sverdlovské oblasti a města Jekatěrinburg, se kterou je region často spojován, je zavraždění posledního cara Ruského impéria Mikuláše II. a jeho rodiny. Pro kulturně-poznávací cestovní ruch je to nepochybně jeden z nejvíce lákavých faktorů současnosti, negativní podstata těchto událostí se ovšem nemůže neodrazit na celkovém dojmu. I přesto se nakonec tato tragická historická událost stává jedním z elementů kulturního bohatství a kulturně-historického dědictví regionu.

Přestože je zde cestovní ruch zastoupen různými druhy a formami, rekreační síť je na Uralu zaostalá. V každé oblasti se nacházejí rekreační zařízení, zotavovny, sanatoria, které jsou orientovány na určité oblasti, ale většina z nich potřebuje dodatečné financování a rekonstrukci. Jako celek je však Střední Ural velmi perspektivní oblastí pro rozvoj různých forem cestovního ruchu.¹⁷

¹⁷ А. КИРИЛЛОВ Средний Урал век XXI. Хроника событий 2000-2018. Екатеринбург: ОАО Уральский рабочий, 2017. ISBN: 978-5-85383-682-2

2.3. Přírodní památky Sverdlovské oblasti


2.3.1. Horské stepi Jelizavětinskije

Botanická přírodní památka horské stepi Jelizavětinskije (Елизаветинские горные степи), také nazývané jako Uktusskije (podle názvu městské čtvrti Jekatěrinburgu) byla založena v roce 1983 a v současné době pokrývá 15 hektarů. Cílem této přírodní památky je zachování stepí s jejími zvláštnostmi v oblasti flóry. Dnes je tato přírodní památka jednou z mnoha přírodních pamětihodností Sverdlovské oblasti a města Jekatěrinburgu, a také místem aktivní rekreace jeho obyvatel.¹⁸



Obrázek č. 1
Horské stepi Jelizavětinskije
Zdroj: <https://eduard-nesterov.livejournal.com/179533.html>

2.3.2. Skály Šartašské kamenné stany



Obrázek č. 2
Šartašské kamenné stany
Zdroj: <https://uraloved.ru/ekaterinburg/shartashskie-kamennie-palatki>

Skály Šartašské kamenné stany (Шарташские каменные палатки) jsou granitové svědecké hory, které se nachází ve městě Jekatěrinburg nedaleko jezera Šartaš, podle něhož mají i svůj název. Jejich výška dosahuje 12 metrů a spolu s kopcem, na kterém se nacházejí, 25 metrů. Podle současných archeologických poznatků se na březích Šartašského jezera nacházelo v dávnověku až deset usídlení člověka, z nichž nejstarší pocházela z třetího tisíciletí př.n.l.¹⁹ Tato usídlení měla svoje staré náboženské (pohanské) tradice, a dokonce i svůj průmysl.

¹⁸ Екатеринбург ГИД [online]. [cit. 2018-02-19]. Dostupné z: <http://www.ekatgid.ru/nature/forest/pamyatnik-prirodi-17231.html>

¹⁹ Ураловед. Портал знатоков и любителей Урала [online]. [cit. 2018-02-19]. Dostupné z: <https://uraloved.ru/ekaterinburg/shartashskie-kamennie-palatki>

Za místo obětování a nálezů metalurgických bohatství se považovaly skály Šartašské kamenné stany. Na tomto místě se také konala shromáždění bolševiků před Velkou říjnovou socialistickou revolucí, na které často vystupoval s projevy vůdce bolševiků na Uralu J. M. Sverdlov (1905–1917). Dnes jsou Šartašské kamenné stany jedním z nejoblíbenějších míst obyvatelů pro procházky s dětmi, jízdy na kolech, pikniky a v zimě i lyžování. Na úpatí skal se ze severní strany nachází granitový amfiteátr.²⁰

2.3.3. Prastarý modřín

Prastarý modřín (Вековая лиственница) je botanickou přírodní památkou regionu, která byla založena v roce 1983 s cílem zajištění náležité ochrany jednoho z nejstarších stromů – modřínu sibiřského, jehož věk se odhaduje na 200-230 let. Lidová moudrost tvrdí, že pokud se člověk opře dlaněmi o modřín, strom mu předá část své moudrosti. Prastarý modřín se nachází osamocen v rušné čtvrti města a území okolo něj je oploceno a velmi pečlivě udržováno. Dnes je tato přírodní památka unikátní pamětihodností Středního Uralu a opravdovou chloubou města.²¹



Obrázek č. 3
Prastarý modřín

Zdroj:

https://www.tripadvisor.ru/Attraction_Review-g298540-d7698104-Reviews-Botanical_Nature_Monument_Siberian_Larch-Yekaterinburg_Sverdlovsk_Oblast_Urals_Di.html

²⁰ Ураловед. Портал знатоков и любителей Урала [online]. [cit. 2018-02-19]. Dostupné z: <https://uraloved.ru/ekaterinburg/shartashskie-kamennie-palatki>

²¹ Екатеринбург ГИД [online]. [cit. 2018-02-19]. Dostupné z: <http://www.ekatgid.ru/nature/forest/pamyatnik-prirodi-vekovaya.html>

2.3.4. Hadí kopeček



Obrázek č. 4
Hadí kopeček

Zdroj: <http://agilkan.ru/places/11-gora-vysokaja-zmeinaja-gorka.html>

Hadí kopeček (Змеиная горка) se nachází v předměstí Jekatěrinburgu v blízkosti železniční stanice Sedelnikovo. Hora má několik názvů, jako například: Vysoká hora, Hadí kopeček, Šabrovské kamenné stany. Říká se jí Hadí kopeček kvůli velkému počtu hadů, kteří se tady v létě rádi vyhřívají na kamenech rozpálených sluncem. Tyto granitové skály nejsou vysoké, dosahují jen 5 až 7 metrů. Mají zvláštní naklonění, díky kterému se pod nimi dá schovat například před deštěm. Nevýhodou je blízká vzdálenost od elektrárny, což může rušit při odpočinku a užívání si přírody. Kromě skal na Vysoké hoře je v okolí hodně jiných kamenných svědeckých hor, zejména v údolí řeky Aramilky. Proto jsou tato místa geomorfologickou rezervací. Tato místa jsou atraktivní také pro milovníky rybolovu. Ve Šabrovském rybníku se chová pstruh, mník, jeseter, síh a jsou zde i štiky a okouni. Je možné si zde pronajmout rybářské náčiní, na pobřeží Šabrovského rybníku jsou altánky, mangaly (grily) a parní lázně.²²

2.3.5. Čertovo hradiště

Čertovo hradiště je název hory a zároveň stejnojmenný skalní masiv na jejím vrcholu. Nachází se ve vzdálenosti 6 km na jih od obce Iseť v okolí Jekatěrinburgu. Je to geomorfologická přírodní památka, populární objekt cestovního ruchu a aktivní rekreace. Tato destinace je velmi populární mezi horolezci.²³ Hora má ze všech stran mírné svahy a je zcela pokrytá lesem. Skály se nachází na vrcholu a mají tvar zvrásněného kamene. Jejich výška



Obrázek č. 5
Čertovo hradiště

Zdroj: <http://www.wday.ru/stil-zhizny/kultura/10-mest-naturalne-gde-osenyu-nastoyaschaya-skazka/4/>

²² Наш Урал [online]. [cit. 2018-02-17]. Dostupné z: https://nashural.ru/mesta/sverdlovskaya-oblast/visokaya_gora/

²³ Russian mystery [online]. [cit. 2018-02-18]. Dostupné z: <http://rusmystery.ru/chertovo-gorodishhe-v-lesax-sverdlovskoj-oblasti/>

dosahuje 20 metrů. Jsou sestaveny z několika jednotlivých mohutných věží, které stojí na podstavci z granitových desek. Na vrchol hory se dá vyjít po dřevěných schodech, které jsou postaveny zvlášť pro turisty. Severní zeď tohoto komplexu je nejatraktivnějším místem pro horolezce – zde jsou horolezecké trasy různých úrovní obtížnosti: na jedné straně jsou trasy pro začátečníky, na druhé straně trasy na kolmých skalách pro pokročilé a profesionály. Jižní zeď má mírné svahy. Její náklon je 45° až 80°. Postupně klesá dolů do údolí řeky Semipalatky a je přístupná i pro nevyškolené turisty. První vědecký popis této svědecké hory byl napsán v roce 1861. Komplex byl zpřístupněn pro turisty na konci XIX. století. V letech 1980–1985 byl přístup na Čertovo hradiště uzavřen, oblast byla vyčištěna a byla také vybavena jednou z prvních umělých zdí v tehdejší SSSR.²⁴

2.3.6. Jezero Pesčanoje



Obrázek č. 6
Jezero Pesčanoje

Zdroj: <https://uraloved.ru/mesta/sverdlovskaya-obl/ozero-peschanoie-i-gora-pshenichnaya>

Jezero Pesčanoje má tvar obdélníku a jeho celková rozloha činí 0,36 km². Název jezera je odvozen z jeho písčitého dna (pesčanyj – česky písčiny), avšak v současné době se na dně jezera vyskytuje hodně bahna. Průměrná hloubka jezera činí 1 m, maximální 3,5 m (poblíž východního pobřeží). Ze západní strany se na jezero napojuje bažina. Kvůli tomuto faktu voda jezera obsahuje huminové látky a má hnědý odstín. Jezero je populární destinací u rybářů – vyskytují se zde okouni, karasi, plotice, štiky. Jezero Pesčanoje je hydrologickou přírodní památkou Sverdlovské oblasti. Rozloha hlídaného území činí 93 ha. Podle údajů výzkumníků byla na pobřeží jezera nalezena tábořiště a na jednom z vysokých mysů objeveno hradiště. V roce 1951 tady bylo otevřeno první rekreační středisko „Burevestnik“ (dnes léčebné a sportovní středisko „Pesčanoje“) a v roce 1970 rekreační středisko Uralské státní univerzity lesnictví a dětský letní tábor.²⁵ Díky dobré poloze a blízké vzdálenosti od města je v létě na pobřeží jezera vždy hodně turistů, kteří rádi odpočívají na písčité pláži. Avšak velký počet turistů nemá dobrý vliv na jezero a životní prostředí. Podle údajů odborníků převyšuje

²⁴ Russian mystery [online]. [cit. 2018-02-18]. Dostupné z: <http://rusmystery.ru/chertovo-gorodishhe-v-lesax-sverdlovskoj-oblasti/>

²⁵ А. ОЛЕНЕВ, Е. ШУВАЛОВ География Свердловской области. Учебное пособие для учащихся 7-8 классов. Свердловск: Средне-Уральское Книжное Издательство, 1973

rekreační zátěž přípustnou normu 20krát. Dno jezera je stále horší, vyskytuje se stále více bahna, voda je stále špinavější, roste množství odpadů.²⁶

2.3.7. Přírodní park Jelení potoky

Přírodní park Jelení potoky (Оленьи ручьи) – nejpopulárnější přírodní park Sverdlovské oblasti mezi turisty. V průměru ho navštěvuje 50 tisíc lidí ročně a v roce 2017 park navštívilo až 80 tisíc návštěvníků.²⁷ Turisty lákají překrásné lesy, čistá a malebná řeka Serga, početné malebné skály a jeskyně. Řeka Serga je populární destinací mezi milovníky sjíždění řek na raftech. V parku Jelení potoky se nachází hodně pamětihodností:

- Socha „Anděl jediné naděje“
- Skála Dyrovatyj kamen
- Skála Pisanica
- Jeskyně Družba
- Velká proláklina
- Mit'kina jezera²⁸

„Anděl jediné naděje“ je první socha v Rusku, která byla postavena podle návrhu švédské malířky Lehny Edwall. Umělkyně byla ohromena množstvím válek, teroristických útoků, přírodních katastrof a po tragické události v Madridu vymyslela projekt, který dostal název „Jediná naděje“.²⁹ 17. září 2005 bylo postaveno sedm soch andělů: v Rusku (přírodní park Jelení potoky), Austrálii, Kanadě, Peru, Mali, Vanuatu a na Havaji. Existuje pověra, že andělé postavení



Obrázek č. 7
Socha „Anděl jediné naděje“
Zdroj: <http://www olen.ur.ru/places>


²⁶ Ураловед [online]. [cit. 2018-02-18]. Dostupné z: <https://uraloved.ru/mesta/sverdlovskaya-obl/ozero-peschanoe-i-gora-pshenichnaya>

²⁷ Ураловед [online]. [cit. 2018-02-18]. Dostupné z: <https://uraloved.ru/mesta/sverdlovskaya-obl/park-oleni-ruchi>

²⁸ Přírodní park Jelení potoky. Oficiální webové stránky [online]. [cit. 2018-02-19]. Dostupné z: <http://www.olen.ur.ru/places>

²⁹ Ярмарка мастеров [online]. [cit. 2018-02-25]. Dostupné z: <https://www.livemaster.ru/topic/1629371-puteshestvie-po-miru-angelov-edinoj-nadezhdy-lehna-edwall>

v různých částech světa obejmou planetu, ochrání ji od strachu, zoufalství a katastrof. V budoucnu se plánuje postavit ještě 42 soch andělů v různých státech světa. „Sochy andělů obejmou planetu a přinesou lidstvu Světlo a Naději, budou je chránit před strachem a zoufalstvím vyvolanými válkami, terorem a přírodními katastrofami“, - říká ke svému projektu umělkyně Lehna Edwall.³⁰



Obrázek č. 8
Dyrovatyj kamen
Zdroj: <http://www olen.ur.ru/places>

Kamen Dyrovatyj je skála na pravém břehu řeky Serga. Tato vápencová skála je přírodní památkou a má tvar oblouku. Na jižním svahu skály se vyskytují vzácné druhy rostlin, které jsou zapsány do Červené knihy Sverdlovské oblasti. Uvnitř této skály je také jeskyně, která dosahuje délky až 17 metrů a říká se jí jeskyně staré civilizace. Provádělo se zde velké množství archeologických průzkumů, díky nimž bylo objeveno několik artefaktů poukazujících na skutečnost, že jeskyně byla

místem úkrytu pravěkých lovců.³¹

Skála Pisanica je botanickou a geomorfologickou přírodní a zároveň i historickou památkou. Nachází se na levém břehu středního toku řeky Serga, její maximální výška činí 35 metrů.³² Ve výšce 4,5 m n.m. jsou na skále kamenné kresby, které vznikly před více než 3000 lety (v těchto místech se nacházela usídlení ugrofinských lovců). Archeologové tvrdí, že Pisanica je jedním z kultovních míst v údolí



Obrázek č. 9
Skála Pisanica
Zdroj: <http://www olen.ur.ru/places>

³⁰ Přírodní park Jelení potoky. Oficiální webové stránky [online]. [cit. 2018-02-19]. Dostupné z: <http://www olen.ur.ru/node/25>

³¹ Мир Урала. Путешествуйте с нами! [online]. [cit. 2018-02-21]. Dostupné z: <http://mirurala.ru/dostoprimechatelnosti-parka/12-skala-dyrovatyj-kamen>

³² Rutraveller [online]. [cit. 2018-02-21]. Dostupné z: <https://www.rutraveller.ru/place/52696>

řeky Sergy, kde se prováděly čarovné obřady spojené s lovem. Na skále se také vyskytují vzácné druhy rostlin, které jsou zapsané do Červené knihy Sverdlovské oblasti.³³



Obrázek č. 10
Jeskyně Družba
Zdroj: <http://www olen ur ru/places>

Jeskyně Družba je jedna z největších jeskyní na území Sverdlovské oblasti. Celková délka všech její vnitřních cest činí okolo 500 metrů. Tato jeskyně je celoročně studená a tmavá. Družba je zpřístupněna pro turisty jen na pár desítek metrů, dále průchod přehrazuje několikametrová propast, na jejímž dně teče potok. Toto místo je pro turisty velmi nebezpečné. Aby se člověk mohl dostat do ostatních částí jeskyně, musí se plazit podél úzkých cest a mít pro to zvláštní vybavení.³⁴ Jeskyně Družba je

jednou z nejkrásnějších jeskyní Sverdlovské oblasti a místem k přezimování netopýrů. Výsledky průzkumu jeskyně ukazují na to, že zde žili lidé v době neolitu. Uvnitř jeskyně je možné vidět zkamenělé pozůstatky organismů, které žily v moři před 300-400 mil. lety.³⁵



Obrázek č. 11
Jeskyně Družba
Zdroj: <http://www myputnik com/catalog/item/89-sverdlovskaya-oblast/446-peshchera-druzha>

³³ Přírodní park Jelení potoky Oficiální webové stránky [online]. [cit. 2018-02-21]. Dostupné z: <http://www olen ur ru/node/40>

³⁴ УРАЛЮБЕД [online]. [cit. 2018-02-21]. Dostupné z: <https://uraloved ru/mesta/sverdlovskaya-obl/peshera-druzha>

³⁵ Přírodní park Jelení potoky. Oficiální webové stránky [online]. [cit. 2018-02-21]. Dostupné z: <http://www olen ur ru/node/27>

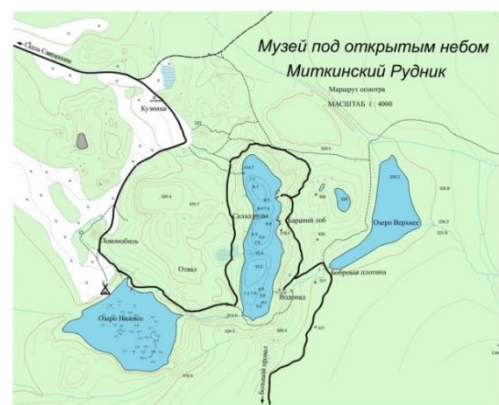


Obrázek č. 12
Velká proláklina

Zdroj:
<http://www olen ur ru/places>

Velká proláklina se nachází ve vzdálenosti 500 metrů od jeskyně Družba. Je to otevřená vertikální krasová dutina, jejíž hloubka činí 33 metrů. Pravděpodobně vznikla v důsledku sesutí obrovské jeskyně. Během roku se na dně zachovává sníh a led a v létě se zde hromadí studený vzduch. Ve zdech prolákliny jsou umístěny 3 malé jeskyně.³⁶ Mezi rostlinami jsou relikty z doby ledové. Proláklina se nachází v etapě intenzivního rozvoje, proto se k ní nedoporučuje přibližovat kvůli hrozbě půdních sesuvů. Zájemci se zvláštním vybavením však mohou sestoupit až na dno prolákliny.³⁷

Mit'kina jezera jsou zaplavené doly, kde se v XIX-XX století těžila železná ruda. V současné době se tady nachází tři malá, ale velmi malebná jezera. Jedno z nich je oblíbeným místem bobrů. Na jezerech bylo také založeno muzeum pod širým nebem, kde je mezi exponáty možné najít železnou rudu, lokomobilu aj.³⁸



Obrázek č. 13
Mit'kina jezera na mapě
Zdroj: <http://www olen ur ru/node/29>

Jelení potoky jsou oblíbenou destinací víkendového cestování obyvatelů Jekatěrinburgu a celého Uralu. Je zde mnoho přírodních a historických zajímavostí: malebné skály podél pobřeží řeky Sergy, socha Andělé jediné naděje, jeskynní kresby na skále Pisanica, velké množství

³⁶ Přírodní park Jelení potoky. Oficiální webové stránky [online]. [cit. 2018-02-22]. Dostupné z: <http://www olen ur ru/node/28>

³⁷ Другой Урал. Альтернативный путеводитель по Уралу [online]. [cit. 2018-02-22]. Dostupné z: <http://dr-ural ru/peschera-druzhba.html>

³⁸ Мир Урала. Путешествуйте с нами! [online]. [cit. 2018-02-22]. Dostupné z: <http://mirurala ru/dostoprimechatelnosti-parka/8-mitkiny-ozera-rudniki>

jeskyní, z nichž největší jsou jeskyně Družba a jeskyně ve skále Dyrovatyj kamen, Velká proláklina, venkovní muzeum a jezera na místě bývalých těžišť železné rudy.

Kromě toho se v blízkosti přírodního parku Jelení potoky nacházejí i jiné pamětihodnosti a turisticky atraktivní místa: jeskyně Arakaivskije a jeskyně Katnikovskaja, proláklina hory Orlovaja, a v zimě je možné si zalyžovat v lyžařských střediscích v obcích Nižnije Sergi a Michajlovskoje.³⁹

2.3.8. Skály Severské



Obrázek č. 14
Skály Severské

Zdroj: <http://wildural.ru/places/sokolinii-kamen>

Skály Severské se nachází mezi městem Jekatěrinburg a okolí obce Severka. Příroda těchto míst je překrásná. V okolí obce Severka je hodně skalních útvarů, z nichž turisticky nejzajímavější jsou skály Severské (nebo Severské kamenné stany). Táhnou se ze západu na východ a jejich maximální výška dosahuje 20-25 metrů. Je to geomorfologická a botanická přírodní památka. Z vrcholu se otevírá nádherný výhled na okolí.⁴⁰ Na tomto vrcholu se ukrýval před vězením bankéř V.P. Aničkov a v roce 1918

odtud pozoroval odchod bolševiků z Jekatěrinburgu, o čemž později psal v memoárech „Jekatěrinburg – Vladivostok. 1917-1922“. Zde je jeden z úryvků:

„Rozhodli jsme se, že budeme čekat na vysoké skále, která nás oddělovala od železniční stanice. Služba začínala v 6 ráno a končila v 11 večer. V noci nikdo z nás službu neměl, protože za prvé příjezd komisařů v noci byl málo pravděpodobný a za druhé ve tmě ze skály nebylo stejně nic vidět... Jakmile jsem se vzbudil s východem slunce a napil se kávy, hned jsem se drápal na vrchol skály. Z vrcholu se před očima otevíral nádherný výhled na Uralské hory, pokryté jehličnatými lesy...“⁴¹

³⁹ Ураловед [online]. [cit. 2018-02-22]. Dostupné z: <https://uraloved.ru/mesta/sverdlovskaya-obl/park-oleni-ruchi>

⁴⁰ Ураловед [online]. [cit. 2018-02-24]. Dostupné z: <https://uraloved.ru/mesta/sverdlovskaya-obl/sokoliniy-kamen>

⁴¹ В. АНИЧКОВ Екатеринбург – Владивосток (1917-1922). Москва: Русский путь, 1998. ISBN: 5-85887-034-1

2.3.9. Hora Kačkanar

Poblíž hranice mezi Evropou a Asií se nachází hora Kačkanar. Je jedním z nejvyšších vrcholů Středního Uralu, který má výšku 878,8 m n.m. Na jejím vrcholu se nachází různé skalní útvary, z nichž nejznámější je skála Velbloud.⁴² Přímo na vrcholu hory se také nachází buddhistický klášter Šedrub ling.

Klášter se nachází přímo mezi skalami na severovýchodním svahu Kačkanaru ve výšce 843 m n.m.



Obrázek č. 15

Skalní útvar Velbloud na vrcholu hory Kačkanar

Zdroj: http://crt.gotoural.com/tourist_attractions/329



Obrázek č. 16

Šedrub ling

Zdroj: <http://www.kchetverg.ru/2017/04/25/pristavy-ne-mogut-vruchit-buddistam-na-gore-kachkanar-postanovlenie-o-snose-monastyrya/>

⁴² НГС Туризм [online]. [cit. 2018-04-13]. Dostupné z: <https://turizm.ngs.ru/sverdlovskRegion/sights/gora-gora-kachkanar-4480/>

2.4. Kulturní památky Sverdlovské oblasti

Početné historické a architektonické památky Středního Uralu reprezentují dějiny kraje během mnoha staletí. Nejpopulárnější a nejoblíbenější pamětihodností Sverdlovské oblasti mezi turisty je tzv. «7 divů Sverdlovské oblasti». Spadají tam:

- Verchoturský kreml
- Muzeum dřevěného stavitelství Nižňaja Siňáčicha
- Nevjanská věž
- Spaso-Preobraženský chrám (Nevjansk)
- Dům-muzeum P. Bažova (Sysert')
- Dům-muzeum P. I. Čajkovského (Alapajevsk)⁴³

2.4.1. Verchoturský kreml

Verchoturský kreml – jediná pevnost na Uralu a nejmenší v celém Rusku (její rozlohu lze porovnat s rozlohou obyčejného dvoru). Nachází se v obci Verchoturje v centru Sverdlovské oblasti. V roce 1597 tady byla postavena Babinovská cesta, která spojila evropskou část Ruska a Sibiř. V roce



Obrázek č. 17

Verchoturský kreml


Zdroj: https://otzovik.com/review_4245291.html

1598 bylo carem Fjodorem I. založeno nové město na břehu řeky Tura, které dostalo název Verchoturje. Ve městě bylo pohraniční opevnění, kde se rozmísťovala střelecká garnizona, která hlídala carskou dráhu. První Verchoturský Kreml byl dřevěný, ale kvůli požárům byl několikrát zničen a znovu zrenovován. V roce 1699 na výnos imperátora Petra I. začala stavba kamenného kremlu, posledního v Rusku.⁴⁴ Společně s kremllem se začal stavět Svato-Trojický chrám ve stylu moskevského baroka. Dnes je chrám hlavní pamětihodností Verchoturského Kremlu. Jeho bílé zdi jsou bohatě

⁴³ Самоцветный пояс Урала [online]. [cit. 2018-03-05]. Dostupné z: <http://www.welcomeural.ru/index.php?id=485>

⁴⁴ Истоки. Путешествие по России [online]. [cit. 2018-03-05]. Dostupné z: <http://istokitur.ru/verchoturskij-kreml/>

zdobené štukovým ornamentem a kachlemi. Svato-Trojický chrám a východní část kremelské zdi z XVIII. století se zachovaly až do současnosti.⁴⁵



Obrázek č. 18
Verchoturský kreml

Zdroj: https://otzovik.com/review_4245291.html

Do kremlu se vstupuje přes dvě hlavní brány – severní a jižní, které se nacházejí ve východní kremelské zdi. Před bránou jsou tabule, kde je nakreslené schéma města a sepsán seznam všech městských pamětihodností a také schéma Verchoturského kremlu.⁴⁶

Na schématu kremlu jsou označeny stavby, které se rozmísťovaly na území kremlu již v období let 1699–1712. Jsou to Svato-Trojický chrám, sýpky panovníka, skladiště, prachárna, újezdni erár, vojvodský dům, kuchyně, strážnice a také dvě rohové věže – severní a jižní.

Vedle severní brány v rohu kremlu se nachází jednopatrová stavba – kuchyně a strážnice. V místnosti bývalé kuchyně bude otevřena restaurace a strážnice se stane místností pro výstavy. Jedno a dvoupatrové budovy na území kremlu nejsou tak nádherné jako Svato-Trojický chrám, ale přesto jsou zajímavé pro turisty. Stavby se vícekrát rekonstruovaly a přestavovaly, ale jejich určení se nikdy nezměnilo.

V další budově na jižní straně kremlu se nachází muzejní komplex Panovnické sýpky, kde se návštěvníci mohou podívat na zajímavé historické expozice a dozvědět se více o dějinách města Verchoturje. Vedle ní se nachází exkurzní oddělení Verchoturské historicko-architektonické muzejní rezervace.⁴⁷

⁴⁵ Истоки. Путешествие по России [online]. [cit. 2018-03-05]. Dostupné z: <http://istokitur.ru/verhoturskij-kreml/>

⁴⁶ Мěsto Verchoturje. Oficiální webové stránky [online]. [cit. 2018-03-05]. Dostupné z: <http://верхотурье.рф/verhoturskij-kreml>

⁴⁷ Истоки. Путешествие по России [online]. [cit. 2018-03-05]. Dostupné z: <http://istokitur.ru/verhoturskij-kreml/>

2.4.2. Muzeum dřevěného stavitelství (Nižňaja Siňáčicha)

Muzeum dřevěného stavitelství (Нижнесинячихинский музей-заповедник деревянного зодчества) je turistická zajímavost, která se nachází ve městě Nižňaja Siňáčicha (Нижняя Синячиха). Návštěvníci se ocitnou ve staroruské vesnici XIX. století, mohou vidět starodávné stavby a dozvědět se o všedním životě našich předků.



Obrázek č. 19

Muzeum dřevěného stavitelství Nižňaja Siňáčicha
Zdroj: <https://uraloved.ru/goroda-i-sela/sverdlovskaya-obl/nizhnaya-sinyachiha>

Nižňaja Siňáčicha vznikla jako malá vesnice v 60. letech XVII. století. Procházela tudy cesta z Verchoturja do Irbitu (město v Sverdlovské oblasti) a zanedlouho zde vznikla továrna, která ale byla na začátku XIX. století uzavřena.⁴⁸

Muzeum dřevěného stavitelství ve městě Nižňaja Siňáčicha je jediné muzeum tohoto druhu na území Sverdlovské oblasti. Nejzajímavějším faktem jeho historie je skutečnost, že bylo založeno díky jednomu člověku a jeho nadšení pro starou ruskou kulturu a tradice. Tím byl Ivan Danilovič Samojlov.⁴⁹ Napsal: „V roce 1947 jsem poprvé navštívil vesnici Grjaznucha (Грязнуха) na hranici okresu. Tato vesnička mě ohromila. Místní kaplička připomínala opravdové muzeum starodávného ruského umění. V ní bylo všechno! Ikony místního psaní, rukopisné a staré tištěné knihy, ražba a gravírování, výšivka a dřevořezba... Už dávno není na tom místě kaple, neví se, kam zmizely nasbírané v ní divy, ale pamatuju si je doposud. Pravděpodobně po takových návštěvách, které byly i později, na mých zeměměřičských cestách, mě zlávalo sbírání a poté vznikla myšlenka založit muzeum“.⁵⁰


V různých vesnicích Samojlov začal kupovat předměty lidového umění a průmyslu. Podle jeho slov se nemohl dívat na to, jak se ničily, a někdy dokonce sloužily jako dřevo na topení.⁵¹

⁴⁸ Ураловед [online]. [cit. 2018-03-07]. Dostupné: <https://uraloved.ru/goroda-i-sela/sverdlovskaya-obl/nizhnaya-sinyachiha>

⁴⁹ Muzeum dřevěného stavitelství Nižňaja Siňáčicha. Oficiální webové stránky [online]. [cit. 2018-03-07]. Dostupné z: <http://nc-музей.рф/about/436/>

⁵⁰ Ураловед [online]. [cit. 2018-03-07]. Dostupné: <https://uraloved.ru/goroda-i-sela/sverdlovskaya-obl/nizhnaya-sinyachiha>

⁵¹ Stejný zdroj




Obrázek č. 20

Muzeum uralského domácího malířství

Zdroj: <https://uraloved.ru/goroda-i-sela/sverdlovskaya-obl/nizhnaya-sinyachiha>

rezervaci dřevěného stavitelství a lidového umění. Postupně sem dovážel starodávné architektonické památky: kaple, strážní věž, větrný mlýn aj. Samojlov cestoval po celém Středním Uralu a hledal dřevěné stavby, které se potom opatrně demontovaly, převážely, znovu se montovaly a restaurovaly. V roce 1995 bylo Muzeum dřevěného stavitelství prohlášeno za objekt historického a kulturního dědictví.⁵²

V současné době můžeme na území muzea vidět statek rolníků z XVII., XVIII. a XIX. století, kde lze prozkoumat, jak se postupně měnila architektura a nosná konstrukce domů, dále zde nalezneme kovářskou dílnu, starodávnou ruskou parní lázeň, větrný mlýn, strážní věž, kapli, dvůr, zájezdní hostinec a uvnitř Spaso-Preobraženského chrámu je představena kolekce malování na dřevo z počátku XIX. – XX. století.⁵³



Obrázek č. 21

Kaple, Nižňaja Siňáčicha

Zdroj: <https://uraloved.ru/goroda-i-sela/sverdlovskaya-obl/nizhnaya-sinyachisela/sverdlovskaya-obl/nizhnaya-sinyachiha>

⁵² Ураловед [online]. [cit. 2018-03-07]. Dostupné z: <https://uraloved.ru/goroda-i-sela/sverdlovskaya-obl/nizhnaya-sinyachiha>

⁵³ Muzeum dřevěného stavitelství Nižňaja Siňáčicha. Oficiální webové stránky [online]. [cit. 2018-03-07]. Dostupné z: <http://nc-музей.рф/expositions/>

2.4.3. Nevjansk

Město Nevjansk (Невьянск) se nachází na řece Nejva (Нейва) ve vzdálenosti 75 km od Jekatěrinburgu. V roce 1702 zde byla podle výnosu císaře Petra I. založena Nevjanská továrna a předána do vlastnictví podnikatele Nikity Demidova. Podle příkazu císaře měl N. Demidov založit závodní osadu a kostel. V roce 1710 byl na území továrny postaven dřevěný kostel Proměnění Páně. Kostel byl postaven na malebném místě na břehu rybníka. Území závodu bylo ohrazeno dřevěným pevnostním plotem, což připomínalo kreml. Při požáru v roce 1772 byl kostel velmi poškozen, a proto byl vybudován znovu a Nevjanský závod se pro celou oblast stal velkým a významným podnikem a počet obyvatel závodní osady překročil několik tisíc.⁵⁴



Obrázek č. 22
Nevjanská věž

Zdroj: <https://ural-n.ru/p/naklonnaya-bashnya-v-nevyanske-nasha-bashnya-luchshe-chem-pizanskaya.html>

Nevjanská věž je světově známá stavba, a to zejména díky svému naklonění. Byla postavena v letech 1721-1725 v centru města Nevjansk podle návrhu architekta A. Demidova. Legenda říká, že její naklonění bylo úmyslem architekta, který chtěl postavit na území Ruska náklonnou věž, která by připomínala Pisánskou. Odborníci však říkají, že se její základ snížil kvůli spodním vodám a tím vzniklo naklonění.⁵⁵

Věž se skládá z čtvercového základu a tří pater nad ním. Uvnitř je rozdělená na pět pater. Ve druhém patře byla dříve umístěna pracovna architekta Demidova. Ve třetím patře se nacházela tovární laboratoř. Ve věži se též nacházel archiv, erární kancelář, vězení, a také vyhlídková místnost.

Dnes je věž symbolem města. V jejím přízemí se nachází muzeum a v horním patře vyhlídka – nejoblíbenější místo pro svatební fotografie místních obyvatel.⁵⁶

⁵⁴ Ураловед [online]. [cit. 2018-03-11]. Dostupné z: <https://nashural.ru/mesta/sverdlovskaya-oblast/nevyansk/>

⁵⁵ MOIARUSSIA [online]. [cit. 2018-03-11]. Dostupné z: <https://moiarussia.ru/nevyanskaya-bashnya/>

⁵⁶ Тонкости туризма [online]. [cit. 2018-03-11]. Dostupné z: https://tonkosti.ru/Невьянская_башня

10. srpna 1824 byl založen Spaso-Preobraženský chrám. Byla to první kamenná církevní stavba ve městě Nevjansk. Chrám se stavěl ve stylu pozdního klasicismu na centrálním náměstí vedle známé Nevjanské věže. V roce 1826, když byly ukončeny základní stavební práce, shořel dřevěný kostel, a tak se nově vybudovaný Spaso-Preobraženský chrám stal hlavním pravoslavným střediskem města Nevjansk. Jediná věc, která se zachovala z kostela



Obrázek č. 23

Spaso-Preobraženský chrám, Nevjansk

Zdroj:

<https://www.liveinternet.ru/users/larissa1425/post383900965/>

Proměnění Páně, je dřevěný ikonostas se zobrazením svatých. Kostel se několikrát přestavoval a v roce 1851 byla na jeho zvonici umístěna špička s křížem nahoře, aby kostel byl vyšší než Nevjanská (Demidovská) věž. Trval na tom kněz, protože „Bůh je výše než Demidov“.⁵⁷



Obrázek č. 24

Ikonostas z kostela Proměnění Páně

Zdroj: [http://vera-istina-](http://vera-istina-3.blogspot.com/2011/01/blog-post_30.html)

[3.blogspot.com/2011/01/blog-post_30.html](http://vera-istina-3.blogspot.com/2011/01/blog-post_30.html)

⁵⁷ Святые места [online]. [cit. 2018-03-12]. Dostupné z: http://vera-istina-3.blogspot.com/2011/01/blog-post_30.html

2.4.4. Dům-muzeum P. Bažova


Ve městě Sysert' se narodil a strávil své dětství budoucí spisovatel Pavel Bažov, autor známého díla Malachitová skříňka. Nachází se zde statek jeho rodičů, což je dnes dům-muzeum P. Bažova. Na území statku se zachovaly všechny dvorní stavby: parní lázeň, konírna, sýpka, přístavba, ve které se nyní nachází muzeum. Na území statku je možné najít předměty všedního života té doby v Rusku, jako například: váhy, pec, sáně, stroj pro sekání, vůz, kam se v létě zapřahali koně, portréty Bažových, oblečení rodičů aj. V současné době mají turisté možnost navštívit dům a dvorní stavby: chlév, kůlnu, sýpku a konírnu.



Obrázek č. 25

Dům-muzeum P. Bažova

Zdroj: <https://nashural.ru/article/travel/dom-bajova-sysert/>



Obrázek č. 26

Dům-muzeum P. Bažova

Zdroj: <https://nashural.ru/article/travel/dom-bajova-sysert/>

Ve městě Sysert' ve statku rodičů však bydlel Bažov jen do svých deseti let. Poté se přestěhoval do Jekatěrinburgu, jelikož se dostal do Jekatěrinburgského kněžského semináře. Hned poté se dostal do Kněžského semináře ve městě Perm, ale po jeho absolvování se zase vrátil do Jekatěrinburgu, kde žil až do své smrti. Na místě, kde bydlel, se teď nachází Pamětní dům-muzeum P. P. Bažova. Spisovatel a jeho rodina zde prožili posledních 28 let svého života. Tady byla napsána nejznámější Bažova díla, jako například Uralské skazy. Zde si turisté mohou prohlédnout předměty jeho všedního života, vidět jeho pracovnu, fotografie členů rodiny, oblečení, a dokonce i nádobí.⁵⁸

⁵⁸ Наш Урал [online]. [cit. 2018-03-15]. Dostupné z: <https://nashural.ru/article/travel/dom-bajova-sysert/>

2.4.5. Dům-muzeum P. I. Čajkovského

Ve městě Alapajevsk v Sverdlovské oblasti se v roce 1965 otevřel dům-muzeum velkého ruského hudebního skladatele Petra Iljiče Čajkovského, který zde strávil část svého dětství. Odborníci mluví o vlivu tohoto období stráveného v Alapajevsku na jeho tvorbu. Stará usedlost dává možnost turistům ponořit se do atmosféry první poloviny XIX. století. Jsou tu představeny hudební nástroje, na kterých hrál Čajkovský v mládí: orkány a klavír té doby se zachovaly velmi dobře. Kromě hudebních nástrojů mohou návštěvníci vidět v muzeu nábytek a jiné domácí potřeby té doby a také makety pokojů staré usedlosti Čajkovských. Dům Čajkovského je nejen muzeum, kde si návštěvníci mohou prohlédnout expozice, ale také místo, kde se mohou naučit hrát na klavír. Muzeum nabízí různé zábavné a vzdělávací akce pro žáky škol.⁵⁹




Obrázek č. 27

Dům-muzeum P. I. Čajkovského

Zdroj: <https://www.uralweb.ru/urals/ural/6815.html>

2.4.6. Po stopách Mikuláše II.



Obrázek č. 28

Chrám Všech svatých na krvi

Zdroj: http://www.mytravelnotes.ru/2016/08/blog-post_13.html

Dalšími pamětihodnostmi kraje, které ale mají tragické odstíny, jsou místa spojená s posledními dny života a tragickou smrtí posledního ruského císaře Mikuláše II a jeho rodiny. To jsou například: Chrám Všech svatých na krvi a klášter Ganina jama.⁶⁰

⁵⁹ Наш Урал [online]. [cit. 2018-03-17]. Dostupné z: <https://nashural.ru/mesta/sverdlovskaya-oblast/dom-muzej-p-i-chajkovskogo-v-alapaevske/>


⁶⁰ LifeGlobe [online]. [cit. 2018-03-18]. Dostupné z: <http://lifeglobe.net/blogs/details?id=503>

Chrám Všech svatých na krvi stojí na místě Ipaťjevova domu, kam byla odvezena a přísně hlídána rodina posledního ruského císaře Mikuláše II. a kde byla následně zavražděna. Ihned po zbourání Ipaťjevova domu v roce 1918 vznikl na tomto místě nejdříve dřevěný a poté železný kříž. Dnes na tomto místě stojí největší chrám v Jekatěrinburgu – Chrám Všech svatých na krvi. Chrám má dvě úrovně: první symbolizuje Ipaťjevův dům a druhá nehasnoucí svíčku, která je zapálená na památku tragických událostí. Vedle chrámu se nachází památník rodiny posledního ruského imperátora – představuje sestup členů rodiny do podzemí, ze kterého se jim už nepodaří vrátit, neboť tam byli zavražděni. Chrám na krvi není jen náboženská stavba, je i muzeem carské rodiny. Uvnitř se nachází fotografie, dokumenty, dopisy a jiné pozoruhodné věci.⁶¹



Obrázek č. 29
Památník carské rodiny před
Chrámem Všech svatých na krvi
Zdroj:
<https://nashural.ru/mesta/sverdlovskaya-oblast/hram-na-krovi/>

Chrám Všech svatých na krvi je jednou z hlavních pamětihodností Jekatěrinburgu. Tady se konají pravoslavné veletrhy, Křížové pochody a na prohlídky sem jezdí i významní hosté města. Každoročně v noci z 16. na 17. července, tedy na výročí popravení carské rodiny, se v Chrámu Všech svatých na krvi konají bohoslužby na památku zemřelých členů, poté se koná křížový pochod až do kláštera na Ganine jamě.⁶²



Obrázek č. 30
Ganina jama

Zdroj: <https://glazelki.livejournal.com/12103.html>

Ganina jama – je místo ve vzdálenosti 9 km od Jekatěrinburgu, kam byla odvezena a zničena těla členů carské rodiny. V roce 1991 na Ganine jamě byl postaven kamenný kříž a v roce 2000 byli členové carské rodiny prohlášeni za svaté mučedníky. 1. října 2000 se na tomto místě začal stavět mužský klášter.

Dnes se tu nachází sedm chrámů. Za hlavní z nich se považuje Chrám Svatých Carských

⁶¹ LifeGlobe [online]. [cit. 2018-03-18]. Dostupné z: <http://lifeglobe.net/blogs/details?id=503>

⁶² Наш Урал [online]. [cit. 2018-03-18]. Dostupné z: <https://nashural.ru/mesta/sverdlovskaya-oblast/hram-na-krovi/>

Mučedníků. Další pamětihodností je kamenný

kříž postavený na místě nalezení carských pozůstatků a dřevěný most, který obklopuje místo, plné tragických událostí.⁶³



Obrázek č. 31
Chrám Svatých Carských Mučedníků
Zdroj: <https://glazelki.livejournal.com/12103.html>

2.4.7. Jekatěrinburg


Na území Sverdlovské oblasti se nachází 14 ze 100 historických měst Ruska. Nejvýznamnějším ze všech uralských měst je nepochybně město Jekatěrinburg.

Město založili V. N. Tatiščev a G. W. de Genin jako báňské, kulturní a obchodní centrum. Za den založení města se počítá 7. listopad 1723, rok, kdy byla otevřena první část metalurgického závodu. Následně závod a pevnost dostaly jméno Jekatěrinburg na počest ženy císaře Petra I. Jekatěřiny

Pamětihodnosti Jekatěrinburgu jsou bohaté a rozmanité. Můžeme zde navštívit a prozkoumat početné architektonické památky, muzea, galerie, divadla, katedrály a kostely. Domy kupců a staré usedlosti se oprávněně považují za hlavní pýchu Jekatěrinburgu. Turisté, kteří navštíví město, se mohou seznámit nejen s podivuhodnými legendami a dějinami významných staveb, ale také se pokochat unikátními příklady architektury té doby.⁶⁴

⁶³ Klášterní komplex Ganina jama. Oficiální webové stránky [online]. [cit. 2018-03-21]. Dostupné z: <http://ganinayama.ru>

⁶⁴ Информационный портал Екатеринбурга [online]. [cit. 2018-03-22]. Dostupné z: <http://www.ekburg.ru/aboutcity/history/>



Obrázek č. 32

Usadlost Rastorgujeva-Charitonova

Zdroj:

http://www.mytravelbook.org/objects/usadba_rastorgueva-haritonova/

Usadlost Rastorgujeva-Charitonova je jednou z nejcennějších architektonických celků v Jekatěrinburgu. Jedná se o palácovou stavbu, která se nachází na kopci Voznesenský (Вознесенская горка). Usadlost byla postavena v roce 1824 kupcem L. Rastorgujevym. Architekt stavby není dosud znám. Existuje ale legenda, že kupec Rastorgujev našel v Tobolském vězení architekta, kterému zadal stavbu. Slíbil politickému vězni svobodu za projekt, který vytvoří, tento slib však nedodržel

a architekt v důsledku toho spáchal sebevraždu. Po smrti L. Rastorgujeva usadlost přešla do vlastnictví jeho zetě P. Charitonovovi, a proto se tato stavba dnes jmenuje oběma jejich jmény. Kromě hlavní budovy do architektonického celku patří také konírna, hospodářský dvůr, ploty, brány a také překrásný park s jezerem. V zahradě nádherného paláce se neustále konaly velkolepé plesy a různé zábavy pro jekatěrinburskou šlechtu. Palác byl vícekrát navštíven královskými osobami. V roce 1824 usadlost navštívil imperátor Alexander II.

V letech 1935–1937 byla stavba kompletně renovována a předána do vlastnictví Domu žáků a pionýrů (dnes Palác dětí a mládeže).⁶⁵

Usadlost Zotova-Tarasova, která se nachází v blízkosti městského rybníka, je vzorem klasického architektonického stylu a eklekticismu. První stavby se objevily ještě v roce 1803 a v roce 1820 je vykoupil bývalý nevolnický rolník Zotov. V roce 1838 přešlo právo vlastnictví na kupce Tarasova, který zdokonalil budovu a změnil její vnější podobu. Dnes část této budovy spadá do architektonického celku rezidencí gubernátora Sverdlovské oblasti.⁶⁶




Obrázek č. 33

Usadlost Zotova-Tarasova

Zdroj: <http://www.ekbredline.ru/index.php?id=1000476>

⁶⁵ Наш Урал [online]. [cit. 2018-03-22]. Dostupné z: <https://nashural.ru/mesta/sverdlovskaya-oblast/usadba-rastorg-haritonova/>



Obrázek č. 34
Dům Sevast'janova
Zdroj: <https://www.rutraveller.ru/place/26539>

Sevast'janov je zapsán do federálního seznamu kulturního dědictví. Stavba se velmi odlišuje od jiných budov města.⁶⁷

Usedlost Železnova se začala stavět ještě v XIX. století v pseudoruském (či rusko-byzantském) architektonickém stylu. Na stavbě tohoto památníku pracoval architekt Ďu'el. Tato stavba připomíná typickou starou ruskou izbu z pálené cihly a některé její detaily připomínají typický ruský dřevěný dům. Zde bydlel kupec Železnov se svojí rodinou. Stavba

je plná různých legend a tajemství, jednou z nich je ta, že se v této budově pravidelně objevuje přízrak manželky kupce Železnova, který po její smrti v roce 1914 opustil tuto usedlost a odjel spolu s dětmi. Do architektonického celku spadají hlavní budova s křídlem, dvůr a cihlový plot s bránou.⁶⁸




Obrázek č. 35
Usedlost Železnova
Zdroj: <http://its.ekburg.ru/sights/152/>

⁶⁶ Усадьбы, дворцы, особняки [online]. [cit. 2018-03-23]. Dostupné z: <http://prousadbi.ru/blog/usadby/usadba-tarasova-g-ekaterinburg.html>

⁶⁷ Наш Урал [online]. [cit. 2018-03-25]. Dostupné z: <https://nashural.ru/mesta/sverdlovskaya-oblast/dom-sevastyanova-v-ekaterinburge/>

⁶⁸ Наш Урал [online]. [cit. 2018-03-25]. Dostupné z: <https://nashural.ru/mesta/sverdlovskaya-oblast/usadba-zheleznova-v-ekaterinburge/>



Obrázek č. 36

Novotichvinský ženský klášter

Zdroj: <http://www.ekaterinburg-eparhia.ru/building/monastyr/3/>

1942 sloužil jako vojenský sklad.⁶⁹

Novotichvinský ženský klášter je jedním z největších ženských pravoslavných klášterů. Je to architektonická památka ve stylu pozdního klasicismu. Klášter byl založen ještě v XVIII. století. Perlou Novotichvinského kláštera je Chrám svatého Alexandra Něvského, který postavil architekt M. P. Malachov. V roce 1922 klášter byl uzavřen Sovětskou vládou a byl znovu otevřen teprve v roce 1994. Chrám Alexandra Něvského se stal farním a v roce

Prezidentské

centrum Borise Jelcina je relativně mladé muzeum, které bylo otevřeno pro návštěvy teprve v roce 2015. V této budově se nachází muzeum prvního prezidenta Ruské federace Borise

Jelcina, který se narodil a vyrůstal v Jekatěrinburgu. Nachází se zde společenské, kulturní a vzdělávací centrum, galerie umění, archiv, knihovna, kino, kde se promítají dokumentární filmy, konferenční sál, knihkupectví, café, park vědy a zábavy. V centru se pravidelně konají různé přednášky, koncerty, výstavy, festivaly a jiné společenské akce. Před centrem se nachází památník Borise Jelcina.⁷⁰



Obrázek č. 37

Prezidentské centrum Borise Jelcina

Zdroj: <https://yeltsin.ru/news/afisha-elcin-centr-arhitekturnaya-dostoprimechatelnost-ekaterinburga/>

⁶⁹ Наш Урал [online]. [cit. 2018-03-25]. Dostupné z: <https://nashural.ru/mesta/sverdlovskaya-oblast/aleksandro-nevskij-novo-tihvinskij-zhenskij-monastyr/>

⁷⁰ Prezidentské centrum Borise Jelcina. Oficiální webové stránky [online]. [cit. 2018-03-25]. Dostupné z: <https://yeltsin.ru>



Obrázek č. 38

Jekatěrinburské akademické divadlo opery a baletu
Zdroj: <https://www.ekmap.ru/theatres/74>

Jekatěrinburské akademické divadlo opery a baletu bylo založeno v roce 1912. Je to nejstarší divadlo ve městě. Na jeho pódiu se uváděly takové inscenace jako například Pohádka o caru Saltánovi, Děkabristi, Tichý Don, Jemeljan Pugačov, Romeo a Julie aj. Hlavní premiérou výroční sté divadelní sezóny v roce 2012 byla inscenace opery Boris Godunov. V sále divadla je 914 míst, což je méně, než bylo při jeho otevření.⁷¹

2.5. Infrastruktura

V regionu je dobře rozvinutá infrastruktura, což je podmíněno vysokou úrovní urbanizace území a jeho zeměpisnou polohou. Sverdlovská oblast se nachází mezi Evropou a Asií, se kterými je spojena rozvinutou dopravní obslužností: prochází ji automobilové dálnice a železniční magistraly. Většina velkých měst Středního Uralu, stejně jako i hlavní město Sverdlovské oblasti, je spojena s jinými městy a regiony leteckými linkami. To všechno dělá region přístupným pro turisty z jiných regionů a také z jiných zemí.

Hlavním turistickým centrem Sverdlovské oblasti je město Jekatěrinburg, které má vysoký vědecký, ekonomický a kulturně-historický potenciál, dobře rozvinutou dopravní obslužnost, mezinárodní letiště, vlakové a autobusové nádraží.⁷²

⁷¹ Jekatěrinburské akademické divadlo opery a baletu. Oficiální webové stránky [online]. [cit. 2018-03-26]. Dostupné z: <http://www.uralopera.ru/about/history/>

⁷² А. КИРИЛЛОВ Средний Урал век XXI. Хроника событий 2000-2018. Екатеринбург: ОАО Уральский рабочий, 2017. ISBN: 978-5-85383-682-2

3. Problémy a perspektivy rozvoje cestovního ruchu v Sverdlovské oblasti a městě Jekatěrinburg

3.1. Analýza druhů a forem cestovního ruchu

V regionu jsou představeny tyto druhy cestovního ruchu:

- Příjezdový cestovní ruch – cestování osob s místem trvalého bydliště na území Ruské federace v rámci Ruské federace.
- Výjezdový cestovní ruch – cestování osob s místem trvalého bydliště na území Ruské federace mimo Ruskou federaci.
- Vnitřní cestovní ruch – cestování osob s místem trvalého bydliště na území Sverdlovské oblasti a také cestování osob s místem trvalého bydliště mimo Sverdlovskou oblast v rámci Sverdlovské oblasti.⁷³

V Sverdlovské oblasti se nachází všechny zdroje nutné pro rozvoj vnitřního a příjezdového cestovního ruchu:

1. Klimatické podmínky
2. Bohaté kulturní a historické dědictví
3. Zeměpisná poloha
4. Systém federálních a mezinárodních dopravních služeb
5. Rozvíjející se sféra zábavy
6. Rozvoj vzdělávacích institucí v oblasti cestovního ruchu⁷⁴

3.1.1. Kongresový cestovní ruch

Za klíčovou formu cestovního ruchu v Jekatěrinburgu se považuje kongresový cestovní ruch, jehož rozvoj je podmíněn statusem hlavního města Uralu Jekatěrinburgu jako obchodního střediska Uralsko-Sibiřského regionu, jednoho z největších průmyslových a obchodních středisek Ruska, a také rozvinutou obchodní, ubytovací a dopravní infrastrukturou.

⁷³ J. ZELENKA, M. PÁSKOVÁ Výkladový slovník. Cestovní ruch. 2. kompletní přepracování. Praha: Linde, 2012. ISBN-978-80-7201-880-2

⁷⁴ А. КИРИЛЛОВ Средний Урал век XXI. Хроника событий 2000-2018. Екатеринбург: ОАО Уральский рабочий, 2017. ISBN: 978-5-85383-682-2

Obchodní cesty jsou hlavním cílem příjezdů do Sverdlovské oblasti, jejichž podíl na celkové příjezdové turistice v dané oblasti činí 42 %. Ve městě se nachází okolo 25 diplomatických a obchodních zastupitelství jiných států.⁷⁵

V Jekatěrinburgu se také nachází velké množství objektů, ve kterých se pořádají mezinárodní kongresy a různorodé výstavy. Tady jsou některé z nich:

- Yekaterinburg – Expo
- KOSK „Rossija“
- World Trade Center
- Ramada Yekaterinburg
- Byznys Centrum Vysotskij
- Byznys Centrum Palladium
- Prezidentské centrum Borise Jelcina

Denně se v Jekatěrinburgu pořádá okolo 210 výstav, fór, summitů, mezi něž patří mezinárodní výstava inovací průmyslu INNOPROM (ИННОПРОМ), mezinárodní turistické fórum „Velký Ural“ («Большой Урал»), Mezinárodní výstava „Russian Arms Expo“ a jiné.⁷⁶

3.1.2. Kulturně-poznávací cestovní ruch

Jedním z klíčových forem cestovního ruchu v Sverdlovské oblasti je kulturně-poznávací cestovní ruch. Na území regionu je zaregistrováno 940 historických a architektonických památníků.⁷⁷

V současné době v Sverdlovské oblasti funguje sedm státních muzejních komplexů a pět set městských a soukromých muzeí. Nejnavštěvovanější z nich jsou:

- Nižňaja Siňáčicha (Нижняя Синячиха) – (počet turistů: okolo 60 tisíc lidí za rok) je přírodní rezervace a historicko-kulturní muzeum dřevěného průmyslu pod širým nebem.

⁷⁵ А. КИРИЛЛОВ Средний Урал век XXI. Хроника событий 2000-2018. Екатеринбург: ОАО Уральский рабочий, 2017. ISBN: 978-5-85383-682-2

⁷⁶ Oficiální portál o výstavách města Jekatěrinburg EXPO66.ru [online]. [cit. 2018-03-29]. Dostupné z: http://expo66.ru/places_ekb

⁷⁷ А. КИРИЛЛОВ Средний Урал век XXI. Хроника событий 2000-2018. Екатеринбург: ОАО Уральский рабочий, 2017. ISBN: 978-5-85383-682-2

- Muzeum Nevjanské šikmé věže (Музей Невьянской наклонной башни) – (návštěvnost: okolo 100 tisíc lidí za rok) – analogie Šikmé věže v Pise (dědictví rodu Demidových).
- Verchoturckij Kreml (Верхотурский Кремль) – (návštěvnost okolo 50 tisíc lidí za rok) – jedna z nemnoha zachovalých kamenných pevností v asiatské části Ruska, které byly postaveny v XVII. století.⁷⁸

Populárními mezi turisty jsou také muzejní komplexy, které jsou věnovány průmyslu na území Uralu:

- Muzeum tankové techniky, Nižnij Tagil (Музей бронетанковой техники, г. Нижний Тагил)
- Eko-park Demidov, Nižnij Tagil (Эко-парк Демидов, г. Нижний Тагил)
- Muzeum vojenské techniky, Verchnjaja Ružma (Музей военной техники, г. Верхняя Пышма)
- Muzeum motorek, Irbit (Музей мотоциклов, г. Ирбит)

3.1.3. Průmyslový cestovní ruch

Ve Sverdlovské oblasti je velký předpoklad rozvoje nové formy cestovního ruchu v Rusku – průmyslového cestovního ruchu. Již od 18. století je Ural jedním z hlavních průmyslových center státu. Každé druhé město regionu má bohatou historii spojenou s průmyslem.⁷⁹

Ve vzdálenosti pouhých 45 km od Jekatěrinburgu se nachází město Pervouralsk (Первоуральск). V Pervouralsku se nachází továrna na výrobu trubek (Первоуральский новотрубный завод) spadající do průmyslové skupiny metalurgického komplexu země, která je jednou z největších továren Ruska a Evropy zaměřených na výrobu ocelových trubek.⁸⁰

Další město, které má tradice průmyslové kultury – Alapajevsk. Tady pracoval vynálezce-samouk Ignatij Sofonov (Игнатий Софонов), který vymyslel a vyrobil v Rusku první vodní turbínu.⁸¹ Při zkoumání průmyslové kultury regionu nelze zapomenout na město

⁷⁸ А КИРИЛЛОВ Средний Урал век XXI. Хроника событий 2000-2018. Jekatěrinburg: ОАО Уральский рабочий, 2017. ISBN: 978-5-85383-682-2

⁷⁹ Stejný zdroj

⁸⁰ Město Pervouralsk. Oficiální webové stránky [online]. [cit. 2018-03-31]. Dostupné z: <http://prvadm.ru/gorodskoj-okrug-pervouralsk/istorija-gorodskogo-okruga-pervouralsk/>

⁸¹ Město Alapajevsk, Oficiální webové stránky [online]. [cit. 2018-03-31]. Dostupné z: <http://www.alapajevsk.org>

Kamensk-Uralskij (Каменск-Уральский), pravou kolébkou uralského metalurgického průmyslu. Právě tady bylo v roce 1701 vyrobeno první surové železo z první vysoké pece na Uralu, což položilo začátek historie ruských zbraní.⁸²

3.1.4. Mineralogický cestovní ruch

V regionu je také populární mineralogický cestovní ruch. Region se stal významným díky nesčetnému přírodnímu bohatství, které bylo objeveno před mnoha lety, ještě před vládou Petra I. To je samozřejmě velké množství nalezišť zlata a platiny, železných a měděných rud, niklových rud, diamantů a polodrahokamů. Na Uralu můžeme najít více než 1000 minerálů, v dané oblasti se nacházejí různorodá a bohatá naleziště přírodních bohatství, která zdůrazňují jedinečnost regionu.⁸³

S velkolepým kulturním dědictvím a přírodním bohatstvím mají turisté možnost se seznámit v rámci velice zajímavých turistických programů „Drahokamový prsten Uralu“, „Zlato a platina Uralu“ a „Významná naleziště na Uralu“.

3.1.5. Gastronomický cestovní ruch

Gastronomický cestovní ruch – jeden z nejnadějnějších a nejvyžadovanějších druhů cestovního ruchu po celém světě. Sverdlovská oblast se také brzy bude moci přidat k regionům, ve kterých je představen tento druh turismu. Například přírodní rezervace a muzeum dřevěného průmyslu Nižňaja Siňáčicha navštívilo díky gastronomickým programům muzea více než 4000 lidí jen během svátku Jablečný Spas (den v kalendáři Slovanů, kdy se začíná sklízet úroda – 19. srpna). A ve městě Nižňaja Siňáčicha si turisté mohou pochutnat na výborném obědě, který je připravován v pravém ruském dřevěném domě (izbě). Chleba, který je nabízen hostům, se vypéká ve staré ruské peci, brambory jsou sbírány na vlastní zahradě a jsou podávány vařené. Podávají se i tradiční místní lahůdky a marinády. Jako hlavní jídlo se podává opečené sele nebo husa.⁸⁴

Sverdlovská oblast a obzvlášť město Jekatěrinburg se mohou pochlubit velkým množstvím podniků, kde mají turisté možnost ochutnat speciality z celého světa. Sverdlovská

⁸² Město Kamensk-Uralskij. Oficiální webové stránky [online]. [cit. 2018-03-31]. Dostupné z: https://kamensk-uralskiy.ru/o_gorode/vchera.html

⁸³ А. ОЛЕНЕВ, Е. ШУВАЛОВ География Свердловской области. Учебное пособие для учащихся 7-8 классов. Свердловск: Средне-Уральское Книжное Издательство, 1973.

⁸⁴ Muzeum dřevěného stavitelství Nižňaja Siňáčicha. Oficiální webové stránky [online]. [cit. 2018-04-05]. Dostupné z: http://нс-музей.пф/poster/438/_aview_b56

oblast a město Jekatěrinburg však zatím nejsou obzvlášť populárními destinacemi pro gastronomický cestovní ruch.⁸⁵

3.1.6. Náboženský cestovní ruch

Jednou z nejdůležitějších forem cestovního ruchu v Sverdlovské oblasti je také náboženská a poutní turistika. Verchoturje – historicko-duchovní středisko Sverdlovské oblasti. Ve městě se nachází historicko-architektonický muzeum a přírodní rezervace s unikátními památkami národního průmyslu a ruského pravoslaví.

S tragédií císařské rodiny, která se stala na Uralu, je v současné době spojeno velké množství míst, na kterých se realizuje poutní turistika ve Sverdlovské oblasti. Významnými středisky poutní turistiky na území regionu jsou města Jekatěrinburg a Alapajevsk. V regionu je 15 činných pravoslavných klášterů a více než 250 pravoslavných farností, z nichž 9 kostelů patří mezi kulturní památníky XVIII. století.⁸⁶

3.1.7. Aktivní (sportovní) cestovní ruch

Sverdlovská oblast má obrovský potenciál ve sféře aktivního cestovního ruchu, který se dá stále rozvíjet. Díky dlouhotrvající zimní sezóně, obrovskému množství sněhu a reliéfu, má uralská příroda příznivé podmínky pro zimní sporty.

V oblasti se nachází 16 lyžařských středisek, jako například: Bílá hora - Nižnij Tagil, hora Volčicha (Гора Волчиха) - Revda, hora Ježovaja– Nevjansk, hora Pilnaja a hora Teplá – Pervouralsk. Na území města Jekatěrinburg se nachází lyžařské středisko – hora Uktus.⁸⁷

Je potřeba zmínit, že na území regionu jsou minimálně představeny turistické atraktivity proaktivního charakteru. V oblasti neexistují etno-kulturní a agro-průmyslové parky. Většina muzejních expozicí má také pasivní charakter. Interaktivní akce s účastí turistů jsou podporovány díky nadšencům turistického a muzejního společenství. Na základě iniciativy jedinců se v některých muzeích vytváří interaktivní programy (obce Koptelovo, Visim a.j.), objevují se nové kontaktní zooparky (města Jekatěrinburg, Krasnoufimsk), popularizují se střediska tradičních národních řemesel (město Tavoľga).

⁸⁵ А. КИРИЛЛОВ Средний Урал век XXI. Хроника событий 2000-2018. Jekatěrinburg: ОАО Уральский рабочий, 2017. ISBN: 978-5-85383-682-2

⁸⁶ Stejný zdroj

⁸⁷ Наш Урал [online]. [cit. 2018-04-06]. Dostupné z: <https://nashural.ru/katalog-mest-otdyha-nature/gornolyzhnye-tsentry-urala/#3>

S přihlédnutím k tomu, že možnost aktivně se něčeho účastnit tvoří v dnešní době základ výběru současného turisty, je nutná podpora a přispění k rozvoji proaktivních forem turistických aktivit.⁸⁸

3.1.8. Ekologický cestovní ruch

V regionu je představena různorodá flóra a fauna, a proto jsou zde unikátní možnosti pro rozvoj ekologického cestovního ruchu, který je v Rusku stále populárnější.

V Sverdlovské oblasti se nachází okolo 550 památníků, mezi nimiž jsou přírodní, geologické, hydrologické, krajinné a botanické.⁸⁹

Přírodní park Jelení potoky je v Sverdlovské oblasti mezi turisty právem nejpoblárnější. Na území parku se nachází hodně pamětihodností. To jsou Dyrovatyj kamen na pobřeží řeky Sergy, Pisanica – skála, na které se zachovaly kresby lidí ze starých časů, malebná Mit'kina jezera a také jeskyně Družba, jedna z největších v oblasti, a jeskyně Velká proláklina (Большой Провал), jejíž hloubka dosahuje 30 metrů.

Velmi poblární mezi turisty je park Bažovská místa, který má svoje jméno po slavném uralském spisovateli. Na území parku je možno navštívit zajímavá místa, jako například:

- Jezero a skála Talkov kamen
- Ivanushkinu horu
- Granátový Šurf
- Štičí jezero
- Skály Markov kamen

Park Bažovská místa je obrovské území, kde se rozprostírají lesní masivy, pokryté hustým travnatým porostem, jezera, bažiny a řeky a také bohatá geologická naleziště.⁹⁰

Mez Kamenný (Урочище Каменное) se nachází v okresu Revda. Je to horské pásmo s početnými skalními útvary. Touto oblastí prochází podél hřbetu hory Kamenné hranice mezi Evropou a Asií. Z vrcholu hory se otevírá kouzelný výhled na Volčichinskou vodní nádrž

⁸⁸ Наш Урал [online]. [cit. 2018-04-06]. Dostupné z: <https://nashural.ru/catalog-mest-otdyha-na-urale/gornolyzhnye-tsentry-urala/#3>

⁸⁹ А. КИРИЛЛОВ Средний Урал век XXI. Хроника событий 2000-2018. Екатеринбург: ОАО Уральский рабочий, 2017. ISBN: 978-5-85383-682-2

⁹⁰ Přírodní park Bažovská místa. Oficiální webové stránky [online]. [cit. 2018-04-07]. Dostupné z: <http://www.bm-park.ru>

(Волчихинское водохранилище) a lom Zmejevaja hora (Змеевая гора). Mez je nazván podle krajinného památníku a je pod federální ochranou.⁹¹

3.1.9. Lázeňský cestovní ruch

Sverdlovská oblast je také populární destinací pro léčebný cestovní ruch, který je důležitý pro záchranu zdraví a zvýšení životní úrovně obyvatelstva. V regionu funguje 25 sanatorií a léčebně profylaktických zařízení, jejichž návštěvnost dosahuje více než 290 tisíc osob ročně. Jsou zde prameny s horkou minerální vodou, které se nacházejí ve východní části Sverdlovské oblasti (Turinský a Tavdinský okresy). Nejpopulárnější sanatoria Sverdlovské oblasti jsou Obuchovskij (Обуховский) a Nižnije Sergi (Нижние Серги), sanatoria s termálními prameny Akvarel (Аквафель) a Rodnik (Родник) a slatinné lázně Samocvěty (Самоцветы).⁹²

3.2. Shrnutí

Sverdlovská oblast má veškeré podmínky významné pro sociálně-ekonomický rozvoj regionu a pro formování sféry cestovního ruchu jako zásadního zdroje přílivu peněz do regionálního rozpočtu.

Bohatý kulturní a přírodní potenciál spolu se státní podporou rozvoje turistického odvětví na regionální úrovni dávají Sverdlovské oblasti možnost obsazovat vysoké pozice na trhu cestovního ruchu. Formami takové podpory se mohou stát přímé investice zaměřené na formování turistické infrastruktury, výdaje na vzdělávání pracovní síly v oblasti cestovního ruchu, zajištění marketingové propagace turistického produktu na mezinárodním a vnitřním trhu a také vytváření zlevněného daňového systému pro subjekty, které se zabývají vytvořením, formováním a realizací turistických produktů a služeb prioritních druhů cestovního ruchu.

Rozmanitost turistických atraktivit regionu podmíněná bohatými historickými, kulturními a řemeslnými tradicemi dává možnost počítat s tím, že v případě pravidelné a poctivé práce všech zájemců se investiční zásoby budou stále rozšiřovat.⁹³

⁹¹ Наш Урал [online]. [cit. 2018-04-07]. Dostupné z: <https://nashural.ru/article/travel/urochishe-kamennoe/>

⁹² УралТурГрупп [online]. [cit. 2018-04-07]. Dostupné z: <https://uraltg.com/sanatorii/>

⁹³ А. КИРИЛЛОВ Средний Урал век XXI. Хроника событий 2000-2018. Екатеринбург: ОАО Уральский рабочий, 2017. ISBN: 978-5-85383-682-2

3.3. Problémy cestovního ruchu jako průmyslového odvětví a jeho rozvoj v Sverdlovské oblasti a městě Jekatěrinburg

Růst objemu realizace služeb v oblasti cestovního ruchu se zvýšením jejich významu na spotřebitelském trhu vede k tomu, že společnosti působící v oblasti cestovního ruchu mají stále důležitější roli v ekonomice regionu. Objem spotřeby služeb cestovního ruchu Sverdlovské oblasti činil za minulý rok 11 mld. rublů, což je skoro 9 % z celkového objemu veškerých placených služeb na území regionu.

Dnes je v Sverdlovské oblasti ve sféře cestovního ruchu a odvětvích závislých na něm zaměstnáno okolo 80 tisíc osob. To jsou zaměstnanci cestovních kanceláří, agentur, stravovacích, ubytovacích a dopravních zařízení, zaměstnanci turistických objektů, jako například muzeí a jiných turistických atraktivit.

Cestovní kanceláře Sverdlovské oblasti a Jekatěrinburgu se mnohem aktivněji zúčastňují tradičních mezinárodních výstav a veletrhů.

V organizační struktuře turistického trhu Sverdlovské oblasti převažuje:

- vnitřní cestovní ruch (okolo 92,7%)
- zahraniční výjezdový cestovní ruch (4,4%)
- zahraniční příjezdový cestovní ruch (2,9%)

Dnes neexistují věrohodné údaje o tom, jaké místo obsazuje Sverdlovská oblast na turistickém trhu Ruska. Podle údajů, které však máme dnes, se uralský region, kam spadá i Sverdlovská oblast, nachází na:

- 12. místě mezi regiony Ruska
- 7. místě z celkového počtu rekreačně-poznávacích zdrojů státu
- 5. místě z celkového počtu přírodně-rekreačních zdrojů státu⁹⁴

Vláda oblasti vytvořila značku „Sverdlovská oblast“, aby se Sverdlovská oblast stala známou i mimo Rusko.

Vytváření turistické značky oblasti začalo nedávno. Sverdlovská oblast byla na začátku 90. let XX. století regionem, který byl uzavřen pro občany jiných států. Pro obyvatelstvo jiných regionů Ruska byla oblast vždycky opěrným bodem státu, kde byly soustředěny největší průmyslové fabriky z oblastí strojírenství, vojenského průmyslu, hutnictví atd.

⁹⁴ А. КИРИЛЛОВ Средний Урал век XXI. Хроника событий 2000-2018. Екатеринбург: ОАО Уральский рабочий, 2017. ISBN: 978-5-85383-682-2

Dnes značka „Sverdlovská oblast“ po dlouhotrvajícím statusu „uzavřené“ oblasti nabírá popularitu jako region pohodlný pro život a tatraktivní a relativně bezpečný pro návštěvníky. Značka „Sverdlovská oblast“ se vytváří pro to, aby fungovala reklama Sverdlovské oblasti nejen v Rusku, ale i po celém světě. Základ formování značky tvoří tradiční hodnoty a vymoženosti Uralu a Sverdlovské oblasti:

1. Zeměpisná poloha Sverdlovské oblasti – hranice Evropy a Asii
2. Geologické zvláštnosti – Uralské pohoří s jeho významnými vrcholy, jako například Konžakovskij kamen – 1569 m n.m.), Serebrjanskij kamen – 1305 m n.m., Kumba – 921 m n.m., Kačkanar (Качканар) – 887,6 m n.m.
3. Mineralogické zvláštnosti: tzv. Polodrahokamové pásmo, kde se nachází bohatá naleziště minerálů.
4. Historické zvláštnosti, rozšíření území ruského státu na východ, první usídlení Rusů na Uralu (1574 – osada Ust'-Utká), túry družiny Jermaka na Sibiř.
5. Historie formování ruského průmyslu, činnost prvních ruských průmyslníků z rodů Demidových a Jakovlevých.
6. Život a práce lidí, kteří přispěli valnou měrou k dějinám, kultuře a politice Ruska.

Výše uvedené a jiné hodnoty, zvláštnosti a tradice Sverdlovské oblasti mají být základem formování značky regionu, což umožní perspektivný rozvoj Sverdlovské oblasti na vnitrostátním a mezinárodním trhu cestovního ruchu.⁹⁵

Je nutné využívat co nejefektivněji turistický potenciál Sverdlovské oblasti, oživit trh cestovního ruchu, zlepšit materiální základnu turistické infrastruktury a získat nezbytnou podporu v rozvoji cestovního ruchu oblasti ze strany oblastní správy.

Představitelé oblastního vedení a turističtí operátoři zaznamenávají, že příjezdový aktivní cestovní ruch je zatím ve stadiu formování a příjmy z něj nepokrývají zatím ani jeho náklady. Ředitelé cestovních kanceláří sdělují, že není zatím populární skupinový příjezdový cestovní ruch. Jelikož většina místních milovníků sportovních rekreací nevyužívá služby cestovních agentur, hlavními klienty turistických podniků jsou osoby, které bydlí mimo Střední Ural.

Nicméně se rozvoj nezastavuje – provádí se práce s turistickými horskými, vodními, speleologickými trasami, zařizují se místa zastávek a zlepšuje se infrastruktura. Hlavním problémem rozvoje příjezdového cestovního ruchu dané oblasti je nedostatek informačního zabezpečení. Pro popularizaci regionu by měly přispívat všechny oblasti Uralu.

⁹⁵ Информационное агентство России ТАСС [online]. [cit. 2018-04-11]. Dostupné z: <http://tass.ru/ural-news/4474156>

Je třeba zvláště zdůraznit sféru aktivního cestovního ruchu, která není zatím v dané oblasti moc populární, ale přesto má velice slibný potenciál pro rozvoj.

O perspektivách Uralského regionu na mezinárodním trhu a o potenciálu příjezdového cestovního ruchu se projednávalo na meziregionální konferenci „Turistické fórum Velkého Uralu“. Konference se konala s podporou vlády Sverdlovské oblasti, Federální turistické agentury Ruské federace, Ministerstva tělesné výchovy, sportu a cestovního ruchu Sverdlovské oblasti.

Pro projednávání aktuálních problémů přijeli do Jekatěrinburgu představitelé sousedních regionů – Kurganské, Ťumenské, Čeljabinské a samozřejmě Sverdlovské oblasti, Permského kraje, republiky Komi, Jamalo-Něněckého a Chanty-Mansijského autonomních okruhů.

Na Středním Uralu je hodně pozoruhodných míst, které lákají turisty ze zahraničí i z Ruska. Tady jsou soustředěny dopravní uzly, které spojují Evropu a Asii a přes největší města Uralu se protahují kulturní, obchodní a finanční proudy.

Cestovní ruch se tady zatím rozvíjí s některými komplikacemi a překážkami a potřebuje podporu ze strany státní a oblastní vlády. Velmi nedostatečně se využívají přírodní zdroje oblasti a možnosti rozvoje aktivního a sportovního cestovního ruchu.⁹⁶

⁹⁶ GOTOURAL [online]. [cit. 2018-04-20]. Dostupné z: <http://gotoural.com>

4. Praktická část

4.1. Týdenní zájezd do Sverdlovské oblasti

4.1.1. Harmonogram

Exkurze je určena pro skupinu z Česka (10-15 lidí)

Typ zájezdu: kulturně-poznávací zájezd

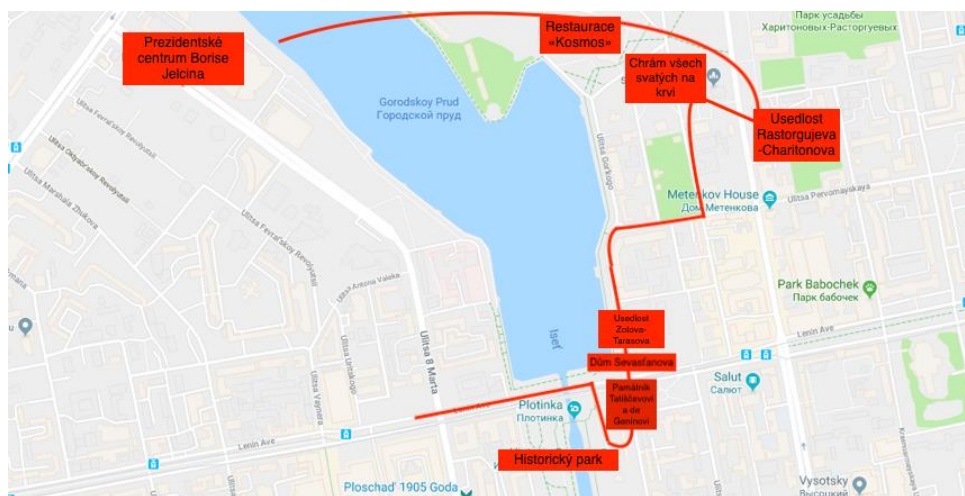
Termín: 9.6.2018 – 16.6.2018

1. den (9.6.2018)

- 17:30 přilet z Prahy do Jekatěrinburgu (letišťe Koltsovo), transfer do hotelu „Eurohotel Central“, večere

2. den (10.6.2018)

- 8:00 snídaně v hotelu „Eurohotel Central“
- 10:00 – setkání na Náměstí roku 1905 (Площадь 1905 года) – začátek turistické trasy Červená linie
- 10:30 – Historický park
- 11:00 – památník Tatiščevovi a de Geninovi
- 11:15 – Dům Sevast'anova a usedlost Zotova-Tarasova (viz. obrázek č. 33)
- 12:00 – návštěva Chrámu všech svatých na krvi (viz. obrázky č. 28, 29)
- 12:45 – usedlost Rastorgujeva-Charitonova (viz. obrázek č. 32)
- 13:30 – oběd (restaurace „Kosmos“)
- 15:45 – návštěva Prezidentského centra Borise Jelcina (viz. obrázek č. 37)
- 19:00 – večere v hotelu „Eurohotel Central“



Obrázek č. 39

Turistická trasa Červená linie (Jekatěrinburg)

Zdroj: <https://www.google.com/maps/>

3. den (11.6.2018)

- 8:00 snídaně v hotelu „Eurohotel Central“
- 9:15 – odjezd do kláštera Ganina jama
- 10:00 – 12:00 – prohlídka klášterního komplexu Ganina Jama (viz obrázky č. 30, 31)
- 12:30 oběd (restaurace „Teremok“)
- 13:30 – odjezd do města Nevjansk
- 15:00 – prohlídka města, návštěva Nevjanské věže a Spaso-Preobraženského chrámu (viz. obrázky č. 22-24)
- 18:00 večeře (restaurace „Demidov“)
- Přenocování v hotelu „Barokko“



Obrázek č. 40
Mapa centra a pamětihodností města Nevjansk
Zdroj: <https://www.google.com/maps/>

4. den (12.6.2018)

- 8:00 – snídaně v hotelu „Barokko“
- 9:15 – odjezd do Muzea dřevěného stavitelství Nižňaja Siňáčicha (viz. obrázky č. 19-21)
- 11:30 – prohlídka muzea
- 14:00 – oběd (restaurace „Aura“)
- 15:15 – odjezd do města Alapajevsk
- 15:45 – prohlídka Domu-muzea P. I. Čajkovského (viz. obrázek č. 27)
- 17:00 – odjezd do města Verchoturje
- 21:00 – večeře v penzionu „Babinov“

5. den (13.6.2018)

- 9:00 – snídaně v penzionu „Babinov“
- 10:30 – prohlídka města a Verchoturského kremlu (viz. obrázky č. 17, 18)
- 14:00 – oběd (restaurace Imperiya)
- 15:15 – odjezd do přírodního parku Jelení potoky
- 20:00 – večeře v penzionu „Arakajevo“

6. den (14.6.2018)

- 9:00 – snídaně v penzionu „Arakajevo“
- 10:30 – začátek turistické trasy (přírodní park Jelení potoky) (viz. obrázky č. 7 - 13)
- okolo 13:00 – oběd na přírodě
- okolo 18:00 – návrat do penzionu „Arakajevo“, večeře

7. den (15.6.2018)

- 8:00 – snídaně v penzionu „Arakajevo“
- 9:15 – odjezd do města Sysert'
- 11:45 – prohlídka Domu-muzea P. Bažova (viz. obrázky č. 25, 26)
- 13:00 – oběd (restaurace „Kapriz“)
- 14:15 – odjezd do Jekatěrinburgu

- večer 2 možnosti na výběr:
 1. návštěva inscenace Jekatěrinburgského akademického divadla opery a baletu
 2. večere v restauraci v 53. patře byznys centra „Vysotskij“

8. den (16.6.2018)

- 7:55 – odlet z města Jekatěrinburg (letišť Koltsovo)

4.1.2. Kalkulace zájezdu

*Tabulka č. 4
Kalkulace týdenního zájezdu do Sverdlovské oblasti*

Ubytování Eurohotel Central*** 3 noci	4900P (€ 70)/osoba (dvoulůžkové pokoje)
Vstupné do Prezidentského centra Borise Jelcina	200P (€ 3) (s exkurzi pro skupinu)
Ubytování hotel „Barokko“ (Nevjansk) 1 noc	1700P (€ 25) / osoba (dvoulůžkové pokoje)
Ubytování penzion „Arakajevo“ 2 noci	2000P (€ 28) / osoba (dvoulůžkové pokoje)
Vstupné Dům-muzeum P. Bažova	150P (€ 2) / dospělá osoba
Vstupné Dům-muzeum P. I. Čajkovského	150P (€ 2) / dospělá osoba
Letenka Praha-Jekatěrinburg-Praha	21700P (€310)

Celková cena zájezdu*: **35 900 P (€515)**

*cena za jednu osobu vč. ceny letenky, nákladů na ubytování a stravování, vstupných do muzeí, transferu

4.1.3. Seznam použitých zdrojů při vypracování zájezdu

- Booking.com [online] ©1996–2018 [cit. 2018-05-07]. Dostupné z: <https://www.booking.com>
- Google maps [online] ©2018 [cit. 2018-05-07]. Dostupné z: <https://www.google.com/maps/>
- Красная линия Екатеринбурга [online] ©2014-2015 [cit. 2018-05-07]. Dostupné z: <http://www.ekbredline.ru>
- Czech airlines. Oficiální webové stránky [online] ©2018 [cit. 2018-05-07]. Dostupné z: <https://www.csa.cz/cz-cs/>
- Prezidentské centrum Borise Jelcina. Oficiální webové stránky [online] ©2010-2018 [cit. 2018-05-07]
- Klášterní komplex Ganina jama. Oficiální webové stránky [online] ©203-2018 [cit. 2018-05-12]. Dostupné z: <http://ganinayama.ru>
- Тонкости туризма [online] ©2003-2018 [cit. 2018-05-12]. Dostupné z: https://tonkosti.ru/Невьянская_башня
- Muzeum dřevěného stavitelství Nažňaja Siňáčicha. Oficiální webové stránky [online] ©2017 [cit. 2018-05-14]. Dostupné z: <http://xn---jtbjme2as.xn--p1ai/contacts/>
- УОЛЕ Дом-музей П. И. Чайковского [online] ©1870-2018 [cit. 2018-05-14]. Dostupné z: <http://uole-museum.ru/museums/dom-muzej-p-i-chajkovskogo/>
- Истоки. Путешествие по России [online] ©2012-2018 [cit. 2018-05-14]. Dostupné z: <http://istoki-tur.ru/verxoturskij-kreml/>
- Přírodní park Jelení potoky. Oficiální webové stránky [online] ©2018 [cit. 2018-05-17]. Dostupné z: <http://www olen.ur.ru/>
- Музеи России [online] ©1996-2018 [cit. 2018-05-17]. Dostupné z: <http://www.museum.ru/M2864>

5. Závěr

Sverdlovská oblast je jedním z nejdůležitějších průmyslových regionů Ruska, který má i příznivé turistické zdroje.

Příznivá zeměpisná poloha, relativně stabilní politická situace, bohaté kulturně-historické dědictví a vysoký kulturní a intelektuální potenciál určují zvláštní perspektivy pro rozvoj rekreačně-turistického komplexu Sverdlovské oblasti.

Je zde možno navštívit a prozkoumat početné kulturně-historické a architektonické památky, muzea, galerie, výstavy, divadla, kostely a chrámy a také přírodní atraktivitu.

Při vypracování bakalářské práce byla provedena analýza turistického trhu Sverdlovské oblasti, dále byly zjištěny nejrozvinutější a nejpobulárnější druhy cestovního ruchu oblasti. To jsou:

- kongresový
- kulturně-poznávací
- náboženský
- léčebný
- ekologický

Také byly prozkoumány problémy nerozvinutých druhů cestovního ruchu a způsoby jejich řešení.

Při formování turistických produktů je třeba maximálně využít zvláštnosti zeměpisné polohy Sverdlovské oblasti. Rozvoj turistické značky „Sverdlovská oblast“ v rámci rozvoje turistické značky „Velký Ural“ může pomoci Sverdlovské oblasti stát se pobulárnější v oblasti cestovního ruchu.

Rozvíjí se tady tzv. událostní cestovní ruch, který je považován za velmi perspektivní druh turismu během posledních let. V Sverdlovské oblasti se s podporou Jaketěrinburgské a Věehoturské eparchie Ruské pravoslavné církve formují pevné tradice náboženského cestovního ruchu.

Sverdlovská oblast disponuje velkým počtem dobře vybavených lyžařských středisek s velmi dobře rozvinutou infrastrukturou. Velkou výhodou jsou příznivé přírodní podmínky pro rozvoj extrémního a sportovního cestovního ruchu. Jsou zde také možnosti pro rozvoj aktivního, dobrodružného a ekologického cestovního ruchu.

Jedním z nejperspektivnějších druhů turismu je sportovní cestovní ruch. V zimním ročním období jsou velmi populární lyžařská střediska (hory Volčicha, Pilnaja, Ježovaja, Bělaja atd.) a dále také lyžařské trasy rekreačních zařízení (Zelenyj Mys). V letním ročním období je stále aktuálnější vodní cestovní ruch.

Úkoly, které byly splněny během vypracování práce:

- byla prozkoumána geografická charakteristika Středního Uralu a Sverdlovské oblasti
- byl prozkoumán turistický potenciál Středního Uralu a Sverdlovské oblasti
- byla provedena analýza problémů rozvoje turismu na Středním Uralu a ve Sverdlovské oblasti
- byly zhodnoceny perspektivy rozvoje turismu na Středním Uralu a ve Sverdlovské oblasti

Cíl práce – provést analýzu rekreačních zdrojů Středního Uralu a Sverdlovské oblasti, odhalit jejich problémy a perspektivy jejich rozvoje – byl dosažen.

6. Seznam použitých zdrojů

Tištěné zdroje:

- J. ZELENKA, M. PÁSKOVÁ Výkladový slovník. Cestovní ruch. 2. kompletní přepracování. Praha: Linde, 2012. ISBN-978-80-7201-880-2
- Federální zákon O základech turistické činnosti v Ruské federaci od 24.11.1996 №132-F3
- Oblastní zákon №51-O3 O cestovním ruchu a turistické činnosti od 31.12.1999
- Oblastní cílový program Rozvoj cestovního ruchu v Sverdlovské oblasti v období 2009-2011. Výnos vlády Sverdlovské oblasti od 31.7.2008 № 813
- А. ОЛЕНЕВ, Е. ШУВАЛОВ География Свердловской области. Учебное пособие для учащихся 7-8 классов. Свердловск: Средне-Уральское Книжное Издательство, 1973
- А. КИРИЛЛОВ Средний Урал век XXI. Хроника событий 2000-2018. Екатеринбург: ОАО Уральский рабочий, 2017. ISBN: 978-5-85383-682-2
- В. АНИЧКОВ Екатеринбург – Владивосток (1917-1922). Москва: Русский путь, 1998. ISBN: 5-85887-034-1

Internetové zdroje:

- Geografický portál Zemepis.com [online] ©2002-2018 [cit. 2018-01-14]. Dostupné z: <http://www.zemepis.com/fguralu.php>
- Урал в online [online] ©2018 [cit. 2018-01-16] Dostupné z: http://uralvonline.ru/?id=sredn_ural
- Geografický portál Zemepis.com [online] ©2002-2018 [cit. 2018-16-01]. Dostupné z: <http://www.zemepis.com/fguralu.php>
- Водоемы, растительный и животный мир Среднего Урала. Выдержки из книги Е. МАСЛЕННИКОВА и П. ИСТОМИНА «Маршруты Среднего Урала» [online] ©2005-2018 [cit. 2018-16-01]. Dostupné z: http://ikatkov.info/SredUral_3.html

- URAL SKY INFO [online] ©2018 [cit. 2018-16-01]. Dostupné z: <http://uralsky.info/srednij-ural.html>
- Вольному-Воля! Образ жизни и отношение к миру [online] ©2011-2017 [cit. 2018-25-01]. Dostupné z: http://volnomuvolya.com/uralskie_reki.html
- Ростуризм. Oficiální webové stránky [online] ©2018 [cit. 2018-01-16]. Dostupné z: <https://www.russiatourism.ru/contents/statistika/statisticheskie-dannye-po-rf/>
- Национальный рейтинг [online] ©2018 [cit. 2018-01-17]. Dostupné z: <http://russia-rating.ru/info/12503.html>
- Екатеринбург ГИД [online] ©2005-2018 [cit. 2018-02-19]. Dostupné z: <http://www.ekatgid.ru/nature/forest/pamyatnik-prirodi-17231.html>
- Ураловед. Портал знатоков и любителей Урала [online] ©2011-2018 [cit. 2018-02-19]. Dostupné z: <https://uraloved.ru/ekaterinburg/shartashskie-kamennie-palatki>
- Екатеринбург ГИД [online] ©2005-2018 [cit. 2018-02-19]. Dostupné z: <http://www.ekatgid.ru/nature/forest/pamyatnik-prirodi-vekovaya.html>
- Наш Урал [online] ©2007-2018 [cit. 2018-02-17]. Dostupné z: https://nashural.ru/mesta/sverdlovskaya-oblast/visokaya_gora/
- Russian mystery [online] ©2018 [cit. 2018-02-18]. Dostupné z: <http://rusmystery.ru/chertovo-gorodishhe-v-lesax-sverdlovskoj-oblasti/>
- Ураловед [online] ©2011-2018 [cit. 2018-02-18]. Dostupné z: <https://uraloved.ru/mesta/sverdlovskaya-obl/ozero-peschanoie-i-gora-pshenichnaya>
- Ураловед [online] ©2011-2018 [cit. 2018-02-18]. Dostupné z: <https://uraloved.ru/mesta/sverdlovskaya-obl/park-oleni-ruchi>
- Přírodní park Jelení potoky. Oficiální webové stránky [online] ©2018 [cit. 2018-02-19]. Dostupné z: <http://www.olen.ur.ru/places>
- Ярмарка мастеров [online] ©2006-2018 [cit. 2018-02-25]. Dostupné z: <https://www.livemaster.ru/topic/1629371-puteshestvie-po-miru-angelov-edinoj-nadezhdy-lehna-edwall>

- Мир Урала. Путешествуйте с нами! [online] ©2012 [cit. 2018-02-21].
Dostupné z: <http://mirurala.ru/dostoprimechatelnosti-parka/12-skala-dyrovatyj-kamen>
- Rutraveller [online] ©2003-2018 [cit. 2018-02-21]. Dostupné z:
<https://www.rutraveller.ru/place/52696>
- Ураловед [online] ©2011-2018 [cit. 2018-02-21]. Dostupné z:
<https://uraloved.ru/mesta/sverdlovskaya-obl/peshera-druzhba>
- Другой Урал. Альтернативный путеводитель по Уралу [online] ©2010-2016 [cit. 2018-02-22]. Dostupné z: <http://dr-ural.ru/peschera-druzhba.html>
- Мир Урала. Путешествуйте с нами! [online] ©2012 [cit. 2018-02-22].
Dostupné z: <http://mirurala.ru/dostoprimechatelnosti-parka/8-mitkiny-ozera-rudniki>
- Ураловед [online] ©2011-2018 [cit. 2018-02-22]. Dostupné z:
<https://uraloved.ru/mesta/sverdlovskaya-obl/park-oleni-ruchi>
- Ураловед [online] ©2011-2018 [cit. 2018-02-24]. Dostupné z:
<https://uraloved.ru/mesta/sverdlovskaya-obl/sokoliniy-kamen>
- НГС Туризм [online] ©2017 [cit. 2018-04-13]. Dostupné z:
<https://turizm.ngs.ru/sverdlovskRegion/sights/gora-gora-kachkanar-4480/>
- Самоцветный пояс Урала [online] ©2007-2017 [cit. 2018-03-05]. Dostupné z:
<http://www.welcomeural.ru/index.php?id=485>
- Истоки. Путешествие по России [online] ©2012-2018 [cit. 2018-03-05].
Dostupné z: <http://istoki-tur.ru/verxoturskij-kreml/>
- Město Verchoturje. Oficiální webové stránky [online] ©2018 [cit. 2018-03-05].
Dostupné z: <http://верхотурье.рф/verhoturskij-kreml>
- Ураловед [online] ©2011-2018 [cit. 2018-03-07]. Dostupné:
<https://uraloved.ru/goroda-i-sela/sverdlovskaya-obl/nizhnaya-sinyachiha>
- Muzeum dřevěného stavitelství Nižňaja Siňáčicha. Oficiální webové stránky [online] ©2017 [cit. 2018-03-07]. Dostupné z: <http://нс-музей.рф/about/436/>
- Ураловед [online] ©2011-2018 [cit. 2018-03-11]. Dostupné z:
<https://nashural.ru/mesta/sverdlovskaya-oblast/nevyansk/>

- MOIARUSSIA [online] ©2018 [cit. 2018-03-11]. Dostupné z: <https://moiarussia.ru/nevyanskaya-bashnya/>
- Тонкости туризма [online] ©2003-2018 [cit. 2018-03-11]. Dostupné z: https://tonkosti.ru/Невьянская_башня
- Святые места [online] ©2011 [cit. 2018-03-12]. Dostupné z: http://vera-istina-3.blogspot.com/2011/01/blog-post_30.html
- Наш Урал [online] ©2007-2018 [cit. 2018-03-15]. Dostupné z: <https://nashural.ru/article/travel/dom-bajova-sysert/>
- Наш Урал [online] ©2007-2018 [cit. 2018-03-17]. Dostupné z: <https://nashural.ru/mesta/sverdlovskaya-oblast/dom-muzej-p-i-chajkovskogo-v-alapaevske/>
- LifeGlobe [online] ©2009-2014 [cit. 2018-03-18]. Dostupné z: <http://lifeglobe.net/blogs/details?id=503>
- Наш Урал [online] ©2007-2018 [cit. 2018-03-18]. Dostupné z: <https://nashural.ru/mesta/sverdlovskaya-oblast/hram-na-krovi/>
- Klášterní komplex Ganina jama. Oficiální webové stránky [online] ©2013-2018 [cit. 2018-03-21]. Dostupné z: <http://ganinayama.ru>
- Информационный портал Екатеринбурга [online] ©2004-2016 [cit. 2018-03-22]. Dostupné z: <http://www.ekburg.ru/aboutcity/history/>
- Наш Урал [online] ©2007-2018 [cit. 2018-03-22]. Dostupné z: <https://nashural.ru/mesta/sverdlovskaya-oblast/usadba-rastorg-haritonova/>
- Усадьбы, дворцы, особняки [online] ©2018 [cit. 2018-03-23]. Dostupné z: <http://prousadbi.ru/blog/usadby/usadba-tarasova-g-ekaterinburg.html>
- Наш Урал [online] ©2007-2018 [cit. 2018-03-25]. Dostupné z: <https://nashural.ru/mesta/sverdlovskaya-oblast/dom-sevastyanova-v-ekaterinburge/>
- Наш Урал [online] ©2007-2018 [cit. 2018-03-25]. Dostupné z: <https://nashural.ru/mesta/sverdlovskaya-oblast/usadba-zheleznova-v-ekaterinburge/>

- Наш Урал [online] ©2007-2018 [cit. 2018-03-25]. Dostupné z: <https://nashural.ru/mesta/sverdlovskaya-oblast/aleksandro-nevskij-novo-tihvinskij-zhenskij-monastyr/>
- Prezidentské centrum Borise Jelcina. Oficiální webové stránky [online] ©2010-2018 [cit. 2018-03-25]. Dostupné z: <https://yeltsin.ru>
- Jekatěrinburské akademického divadlo opery a baletu. Oficiální webové stránky [online] ©2009-2018 [cit. 2018-03-26]. Dostupné z: <http://www.uralopera.ru/about/history/>
- Oficiální portál o výstavách města Jekatěrinburg EXPO66.ru [online] ©2008-2018 [cit. 2018-03-29]. Dostupné z: http://expo66.ru/places_ekb
- Město Pervouralsk. Oficiální webové stránky [online] ©2007-2018 [cit. 2018-03-31]. Dostupné z: <http://prvadm.ru/gorodskoj-okrug-pervouralsk/istorija-gorodskogo-okruga-pervouralsk/>
- Město Alapajevsk. Oficiální webové stránky [online] ©2018 [cit. 2018-03-31]. Dostupné z: <http://www.alapaevsk.org>
- Město Kamensk-Uralskij. Oficiální webové stránky [online] ©2004-2018 [cit. 2018-03-31]. Dostupné z: https://kamensk-uralskiy.ru/o_gorode/vchera.html
- Muzeum dřevěného stavitelství Nižňaja Siňáčicha. Oficiální webové stránky [online] ©2018 [cit. 2018-04-05]. Dostupné z: http://нс-музей.рф/poster/438/_aview_b56
- УралТурГрупп [online] ©2010-2017 [cit. 2018-04-07]. Dostupné z: <https://uraltg.com/sanatorii/>
- Наш Урал [online] ©2007-2018 [cit. 2018-04-06]. Dostupné z: <https://nashural.ru/katalog-mest-otdyha-na-urale/gornolyzhnye-tsentry-urala/#3>
- Přírodní park Bažovská místa. Oficiální webové stránky [online] ©2018 [cit. 2018-04-07]. Dostupné z: <http://www.bm-park.ru>
- Наш Урал [online] ©2007-2018 [cit. 2018-04-07]. Dostupné z: <https://nashural.ru/article/travel/urochishe-kamennoe/>
- Информационное агентство России ТАСС [online] ©1999-2018 [cit. 2018-04-11]. Dostupné z: <http://tass.ru/ural-news/4474156>
- GOTOURAL [online] ©2018 [cit. 2018-04-20]. Dostupné z: <http://gotoural.com>

7. Seznam příložených tabulek a obrázků

7.1. Seznam tabulek

Tabulka č. 1: Počet návštěvníků Ruské federace, kteří byli umístěni v ubytovacích zařízeních Sverdlovské oblasti.

Zdroj: <https://www.russiatourism.ru/contents/statistika/statisticheskie-dannye-po-rf/>

Tabulka č. 2: Žebříček subjektů Ruské federace podle počtů zahraničních turistů, ubytovaných v hromadných ubytovacích zařízeních

Zdroj: <http://russia-rating.ru/info/12503.html>

Tabulka č. 3: Celostátní žebříček atraktivity jednotlivých regionů Ruské federace za rok 2017.

Zdroj: <http://russia-rating.ru/info/12503.html>

Tabulka č. 4: Kalkulace týdenního zájezdu do Sverdlovské oblasti

7.2. Seznam obrázků

Obrázek č. 1: Horské stepi Jelizavětinskije

Zdroj: <https://eduard-nesterov.livejournal.com/179533.html>

Obrázek č. 2: Šartašské kamenné stany

Zdroj: <https://uraloved.ru/ekaterinburg/shartashskie-kamennie-palatki>

Obrázek č. 3: Prastarý modřín

Zdroj: https://www.tripadvisor.ru/Attraction_Review-g298540-d7698104-Reviews-Botanical_Nature_Monument_Siberian_Larch-Yekaterinburg_Sverdlovsk_Oblast_Urals_Di.html

Obrázek č. 4: Hadí kopeček

Zdroj: <http://agilkan.ru/places/11-gora-vysokaja-zmeinaja-gorka.html>

Obrázek č. 5: Čertovo hradiště

Zdroj: <http://www.wday.ru/stil-zhizny/kultura/10-mest-na-urale-gde-osenyu-nastoyaschaya-skazka/4/>

Obrázek č. 6: Jezero Pesčanoje

Zdroj: <https://uraloved.ru/mesta/sverdlovskaya-obl/ozero-peschanoie-i-gorapshenichnaya>

Obrázek č. 7: Socha „Anděl jediné naděje“

Zdroj: <http://www olen.ur.ru/places>

Obrázek č. 8: Dyrovatyj kamen

Zdroj: <http://www olen.ur.ru/places>

Obrázek č. 9: Skála Pisanica

Zdroj: <http://www olen.ur.ru/places>

Obrázek č. 10: Jeskyně Družba

Zdroj: <http://www olen.ur.ru/places>

Obrázek č. 11: Jeskyně Družba

Zdroj: <http://www.myputnik.com/catalog/item/89-sverdlovskaya-oblast/446-peshchera-druzhba>

Obrázek č. 12: Velká proláklina

Zdroj: <http://www olen.ur.ru/places>

Obrázek č. 13: Mit'kina jezera na mapě

Zdroj: <http://www olen.ur.ru/node/29>

Obrázek č. 14: Skály Severské

Zdroj: <http://wildural.ru/places/sokolinii-kamen>

Obrázek č. 15: Skalní útvar Velbloud na vrcholu hory Kačkanar

Zdroj: http://crt.gotoural.com/tourist_attractions/329

Obrázek č. 16: Šedrub ling

Zdroj: <http://www.kchetverg.ru/2017/04/25/pristavy-ne-mogut-vruchit-buddistam-na-gore-kachkanar-postanovlenie-o-snose-monastyrya/>

Obrázek č. 17: Verchoturský kreml

Zdroj: https://otzovik.com/review_4245291.html

Obrázek č. 18: Verchoturský kreml

Zdroj: https://otzovik.com/review_4245291.html

Obrázek č. 19: Muzeum dřevěného stavitelství Nižňaja Siňáčicha

Zdroj: <https://uraloved.ru/goroda-i-sela/sverdlovskaya-obl/nizhnaya-sinyachiha>

Obrázek č. 20: Muzeum uralského domácího malířství

Zdroj: <https://uraloved.ru/goroda-i-sela/sverdlovskaya-obl/nizhnaya-sinyachiha>

Obrázek č. 21: Kaple, Nižňaja Siňáčicha

Zdroj: <https://uraloved.ru/goroda-i-sela/sverdlovskaya-obl/nizhnaya-sinyachiha>

Obrázek č. 22: Nevjanská věž

Zdroj: <https://ural-n.ru/p/naklonnaya-bashnya-v-nevyanske-nasha-bashnya-luchshechem-pizanskaya.html>

Obrázek č. 23: Spaso-Preobraženský chrám, Nevjansk

Zdroj: <https://www.liveinternet.ru/users/larissa1425/post383900965/>

Obrázek č. 24: Ikonostas z kostela Proměnění Páně

Zdroj: http://vera-istina-3.blogspot.com/2011/01/blog-post_30.html

Obrázek č. 25: Dům-muzeum P. Bažova

Zdroj: <https://nashural.ru/article/travel/dom-bajova-sysert/>

Obrázek č. 26: Dům-muzeum P. Bažova

Zdroj: <https://nashural.ru/article/travel/dom-bajova-sysert/>

Obrázek č. 27: Dům-muzeum P. I. Čajkovského

Zdroj: <https://www.uralweb.ru/urals/ural/6815.html>

Obrázek č. 28: Chrám Všech svatých na krvi

Zdroj: http://www.mytravelnotes.ru/2016/08/blog-post_13.html

Obrázek č. 29: Památník carské rodiny před Chrámem Všech svatých na krvi

Zdroj: <https://nashural.ru/mesta/sverdlovskaya-oblast/hram-na-krovi/>

Obrázek č. 30: Ganina jama

Zdroj: <https://glazelki.livejournal.com/12103.html>

Obrázek č. 31: Chrám Svatých Carských Mučedníků

Zdroj: <https://glazelki.livejournal.com/12103.html>

Obrázek č. 32: Usedlost Rastorgujeva-Charitonova

Zdroj: http://www.mytravelbook.org/objects/usadba_rastorgueva-haritonova/

Obrázek č. 33: Usedlost Zotova-Tarasova

Zdroj: <http://www.ekbredline.ru/index.php?id=1000476>

Obrázek č. 34: Dům Sevast'anova

Zdroj: <https://www.rutraveller.ru/place/26539>

Obrázek č. 35: Usedlost Železnova

Zdroj: <http://its.ekburg.ru/sights/152/>

Obrázek č. 36: Novotichvinský ženský klášter

Zdroj: <http://www.ekaterinburg-eparhia.ru/building/monastyr/3/>

Obrázek č. 37: Prezidentské centrum Borise Jelcina

Zdroj: <https://yeltsin.ru/news/afisha-elcin-centr-arhitekturnaya-dostoprimechatelnost-ekaterinburga/>

Obrázek č. 38: Jekatěrinburské akademické divadlo opery a baletu

Zdroj: <https://www.ekmap.ru/theatres/74>

Obrázek č. 39: Turistická trasa Červená linie (Jekatěrinburg)

Zdroj: <https://www.google.com/maps/>

Obrázek č. 40: Mapa centra města Nevjansk

Zdroj: <https://www.google.com/maps/>