


OBEC, KATASTR	SOUŘADNICE S-JTSK		SOUŘADNICE WGS84				TYP	ROK VZNIKU	STAV	UMÍSTĚNÍ	KP (ČÍSLO)	POZNÁMKA	FOTO
	(Y)	(X)	DÉLKA (Y)	ŠÍŘKA (X)	ČÍSLO								
Běštín, Běštín	-775569,0625	-1069750,083	14,020986	49,808457	603368 - 01	prostorová kaplička	neznámý	dobrý	intravilán	ne	se zvonící		
Běštín, Běštín	-775843,4375	-1069760,033	14,017232	49,808019	603368 - 02	litinový kříž	neznámý	výborný	intravilán	ne			
Březová, Březová u Hořovic	-783862,625	-1057832,708	13,883196	49,903889	614602 - 01	prostorová kaplička	neznámý	výborný	intravilán	ano (39760/2-3340)	se zvonící		
Březová, Březová u Hořovic	-783737,125	-1058048,011	13,885355	49,902135	614602 - 02	litinový kříž	1895	dobrý	intravilán	ne			
Bzová, Bzová u Hořovic	-784811,5	-1059122,552	13,872701	49,891187	617318 - 03	litinový kříž	neznámý	výborný	extravilán	ne			
Bzová, Bzová u Hořovic	-785178,75	-1058610,85	13,86662	49,895266	617318 - 04	litinový kříž	neznámý	výborný	intravilán	ne	rekonstrukce 2007		






OBEC, KATASTR	SOUŘADNICE S-JTSK		SOUŘADNICE WGS84		ČÍSLO	TYP	ROK VZNIKU	STAV	UMÍSTĚNÍ	KP (ČÍSLO)	POZNÁMKA	FOTO
	(Y)	(X)	DÉLKA (Y)	ŠÍŘKA (X)								
Bzová, Bzová u Hofovic	-785515,9375	-1058225,408	13,861204	49,89826	617318 - 02	litinový kříž	neznámý	výborný	intravilán	ne		
Bzová, Bzová u Hofovic	-785518,25	-1058225,858	13,861173	49,898253	617318 - 01	prostorová kaplička	neznámý	výborný	intravilán	ne	se zvonící, socha sv. Jana Nepomuckého, rekonstrukce 1995	
Bzová, Bzová u Hofovic	-785757,625	-1058250,646	13,857925	49,897723	617318 - 06	litinový kříž	neznámý	výborný	extravilán	ne	rekonstrukce 2008	
Bzová, Bzová u Hofovic	-785092,5625	-1058413,316	13,867412	49,897135	617318 - 05	litinový kříž	1907	výborný	intravilán	ne	rekonstrukce 2009	
Bzová, Bzová u Hofovic	-784630,75	-1058438,419	13,873824	49,897508	617318 - 07	dřevěný kříž	neznámý	výborný	extravilán	ne		
Cerhovice, Cerhovice	-788062,375	-1063766,201	13,837239	49,845664	617610 - 03	výklenková kaplička	neznámý	dobrý	extravilán	ne		






OBEC, KATASTR	SOUŘADNICE S-JTSK		SOUŘADNICE WGS84		ČÍSLO	TYP	ROK VZNIKU	STAV	UMÍSTĚNÍ	KP (ČÍSLO)	POZNÁMKA	FOTO
	(Y)	(X)	DÉLKA (Y)	ŠÍŘKA (X)								
Cerhovice, Cerhovice	-788189,9375	-1063291,436	13,834532	49,849723	617610 - 04	socha	1788	dobrý	intravilán	ne	sv. Jan Nepomucký	
Cerhovice, Cerhovice	-788213,6875	-1063307,088	13,834237	49,849553	617610 - 05	pískovcový kříž	neznámý	torzo	intravilán	ne		
Cerhovice, Cerhovice	-788241,6875	-1063291,882	13,833821	49,849652	617610 - 06	pískovcový kříž	1910	dobrý	intravilán	ne		
Cerhovice, Cerhovice	-788875,25	-1063061,567	13,824641	49,85088	617610 - 01	boží muka	neznámý	torzo	extravilán	ano (104892)		
Cerhovice, Cerhovice	-788825,625	-1063815,078	13,826835	49,84424	617610 - 07	litinový kříž	neznámý	dobrý	intravilán	ne		
Cerhovice, Cerhovice	-787135,125	-1063456,16	13,849377	49,849623	617610 - 02	výklenková kaplička	neznámý	dobrý	extravilán	ne	socha Panny Marie	

OBEC, KATASTR	SOUŘADNICE S-JTSK		SOUŘADNICE WGS84		ČÍSLO	TYP	ROK VZNIKU	STAV	UMÍSTĚNÍ	KP (ČÍSLO)	POZNÁMKA	FOTO
	(Y)	(X)	DÉLKA (Y)	ŠÍŘKA (X)								
Cerhovice, Třenice	-788503,8125	-1062533,06	13,828693	49,856064	770744 - 03	litinový kříž	neznámý	dobrý	intravilán	ne	soukromý pozemek, č.p. 22	
Cerhovice, Třenice	-788616,375	-1062493,171	13,827064	49,856273	770744 - 02	pískovcový kříž	neznámý	dobrý	intravilán	ne		
Cerhovice, Třenice	-788618,1875	-1062500,431	13,827053	49,856206	770744 - 01	prostorová kaplička	neznámý	dobrý	intravilán	ano (31850/2-3011)	se zvonící	
Drozdov, Drozdov v Čechách	-787606,8125	-1062395,955	13,840763	49,858446	632601 - 02	dřevěný kříž	1889	dobrý	extravilán	ne		
Drozdov, Drozdov v Čechách	-788100,3125	-1062220,269	13,833619	49,85937	632601 - 03	litinový kříž	neznámý	dobrý	extravilán	ne		
Drozdov, Drozdov v Čechách	-787476,4375	-1061950,207	13,841665	49,862581	632601 - 04	zvonička	neznámý	výborný	intravilán	ne		

OBEC, KATASTR	SOUŘADNICE S-JTSK		SOUŘADNICE WGS84		ČÍSLO	TYP	ROK VZNIKU	STAV	UMÍSTĚNÍ	KP (ČÍSLO)	POZNÁMKA	FOTO
	(Y)	(X)	DÉLKA (Y)	ŠÍŘKA (X)								
Drozdov, Drozdov v Čechách	-787482,4375	-1061947,755	13,841577	49,862595	632601 - 05	litinový kříž	neznámý	dobrý	intravilán	ne		
Drozdov, Drozdov v Čechách	-787604,125	-1061788,999	13,839584	49,86385	632601 - 01	výklenková kaplička	1817	výborný	intravilán	ano (14254/2-2986)	socha sv. Jana Nepomuckého, rekonstrukce 2007	
Drozdov, Drozdov v Čechách	-787188,625	-1061916,333	13,845559	49,863255	632601 - 06	litinový kříž	neznámý	dobrý	extravilán	ne		
Felbabka, Felbabka	-781051,0625	-1068480,777	13,943083	49,812748	634468 - 02	litinový kříž	neznámý	výborný	intravilán	ne		
Felbabka, Felbabka	-781043,5625	-1068493,65	13,943211	49,812643	634468 - 01	prostorová kaplička	neznámý	výborný	intravilán	ne	se zvonící	
Felbabka, Felbabka	-781236,0625	-1068252,976	13,940087	49,814538	634468 - 03	litinový kříž	neznámý	výborný	extravilán	ne	rekonstrukce 2010	

OBEC, KATASTR	SOUŘADNICE S-JTSK		SOUŘADNICE WGS84		ČÍSLO	TYP	ROK VZNIKU	STAV	UMÍSTĚNÍ	KP (ČÍSLO)	POZNÁMKA	FOTO
	(Y)	(X)	DÉLKA (Y)	ŠÍŘKA (X)								
Hořovice, Hořovice	-783339,875	-1065070,482	13,904823	49,840156	645371 - 01	boží muka	neznámý	dobrý	intravilán	ano (33643/2-308)		
Hořovice, Hořovice	-783611,25	-1065734,229	13,90241	49,8339	645371 - 02	boží muka	neznámý	dobrý	intravilán	ano (32571/2-307)	tzv. sloup odsouzcenců	
Hořovice, Hořovice	-783484,5	-1066070,592	13,904824	49,83107	645371 - 03	výklenková kaplička	neznámý	dobrý	intravilán	ne		
Hořovice, Hořovice	-784556,875	-1066719,524	13,891364	49,823914	645371 - 04	výklenková kaplička	neznámý	výborný	extravilán	ne	rekonstrukce 2009	
Hořovice, Velká Víska	-783044,125	-1065558,25	13,909863	49,836196	645389 - 01	socha	neznámý	dobrý	intravilán	ano (38048/2-310)	sv. Roch	
Hořovice, Velká Víska	-783045,0625	-1065590,585	13,909914	49,835907	645389 - 03	dřevěný kříž	neznámý	výborný	intravilán	ne		



OBEC, KATASTR	SOUŘADNICE S-JTSK		SOUŘADNICE WGS84		ČÍSLO	TYP	ROK VZNIKU	STAV	UMÍSTĚNÍ	KP (ČÍSLO)	POZNÁMKA	FOTO
	(Y)	(X)	DÉLKA (Y)	ŠÍŘKA (X)								
Hořovice, Velká Víska	-782777,8125	-1065677,318	13,913764	49,835479	645389 - 01	litinový kříž	neznámý	dobrý	intravilán	ne		
Hostomice, Bezdědice u Hostomic	-774653,3125	-1067147,531	14,028464	49,832788	645877 - 01	litinový kříž	neznámý	špatný	intravilán	ne		
Hostomice, Bezdědice u Hostomic	-774474,5625	-1067148,702	14,030926	49,833005	645877 - 02	litinový kříž	neznámý	výborný	intravilán	ne		
Hostomice, Hostomice pod Brdy	-773435,375	-1068204,636	14,047301	49,824927	645855 - 01	socha	1871	dobrý	intravilán	ano (20864/2-3344)	sv. Jan Nepomucký	
Hostomice, Hostomice pod Brdy	-774195,25	-1067506,781	14,035474	49,830173	645855 - 17	litinový kříž	neznámý	dobrý	extravilán	ne		
Hostomice, Hostomice pod Brdy	-774051,375	-1067683,151	14,0378	49,828786	645855 - 16	kamenný kříž	neznámý	výborný	extravilán	ne		

OBEC, KATASTR	SOUŘADNICE S-JTSK		SOUŘADNICE WGS84		ČÍSLO	TYP	ROK VZNIKU	STAV	UMÍSTĚNÍ	KP (ČÍSLO)	POZNÁMKA	FOTO
	(Y)	(X)	DÉLKA (Y)	ŠÍŘKA (X)								
Hostomice, Hostomice pod Brdy	-772774,25	-1067088,354	14,054207	49,835703	645855 - 15	dřevěný kříž	neznámý	výborný	extravilán	ne		
Hostomice, Hostomice pod Brdy	-773392,9375	-1067422,267	14,046348	49,831945	645855 - 14	výklenková kaplička	neznámý	dobrý	extravilán	ano (28166/2-2993)		
Hostomice, Hostomice pod Brdy	-773619,375	-1068104,678	14,044573	49,825583	645855 - 02	dřevěný kříž	neznámý	výborný	intravilán	ne		
Hostomice, Hostomice pod Brdy	-773592,3125	-1068121,908	14,044979	49,825464	645855 - 03	socha	1724	dobrý	intravilán	ano (45836/2-314)	Panna Marie - mariánský sloup, rekonstrukce 1924	
Hostomice, Hostomice pod Brdy	-773791,75	-1068616,503	14,043206	49,820808	645855 - 13	litinový kříž	neznámý	dobrý	intravilán	ne	soukromý pozemek, č.p. 283	
Hostomice, Hostomice pod Brdy	-770593,9375	-1069763,684	14,089449	49,814651	645855 - 12	litinový kříž	neznámý	výborný	extravilán	ne		







OBEC, KATASTR	SOUŘADNICE S-JTSK		SOUŘADNICE WGS84		ČÍSLO	TYP	ROK VZNIKU	STAV	UMÍSTĚNÍ	KP (ČÍSLO)	POZNÁMKA	FOTO
	(Y)	(X)	DÉLKA (Y)	ŠÍŘKA (X)								
Hostomice, Hostomice pod Brdy	-773735,5	-1072158,027	14,050931	49,789355	645855 - 05	výklenková kaplička	neznámý	dobrý	extravilán	ne		
Hostomice, Hostomice pod Brdy	-773478,5625	-1071828,11	14,053817	49,792618	645855 - 06	dřevěný kříž	neznámý	dobrý	extravilán	ne		
Hostomice, Hostomice pod Brdy	-773164,25	-1070485,864	14,055507	49,804965	645855 - 07	výklenková kaplička	neznámý	výborný	extravilán	ne		
Hostomice, Hostomice pod Brdy	-772589,5625	-1071097,457	14,06461	49,80025	645855 - 08	socha	neznámý	výborný	extravilán	ne	Panna Marie s Ježíškem	
Hostomice, Hostomice pod Brdy	-772536,875	-1069254,856	14,061723	49,816719	645855 - 11	litinový kříž	neznámý	dobrý	intravilán	ne	soukromý pozemek, č.p. 13	
Hostomice, Hostomice pod Brdy	-772458,875	-1069150,042	14,062591	49,817751	645855 - 10	litinový kříž	1875	dobrý	intravilán	ne		

OBEC, KATASTR	SOUŘADNICE S-JTSK		SOUŘADNICE WGS84		ČÍSLO	TYP	ROK VZNIKU	STAV	UMÍSTĚNÍ	KP (ČÍSLO)	POZNÁMKA	FOTO
	(Y)	(X)	DÉLKA (Y)	ŠÍŘKA (X)								
Hostomice, Hostomice pod Brdy	-772458,75	-1069150,623	14,062594	49,817746	645855 - 09	prostorová kaplička	neznámý	dobrý	intravilán	ne	se zvonící	
Hostomice, Radouš	-775078,75	-1066552,706	14,021439	49,837541	738697 - 02	litinový kříž	neznámý	torzo	extravilán	ne		
Hostomice, Radouš	-775030,875	-1066272,393	14,021546	49,840097	738697 - 01	prostorová kaplička	neznámý	dobrý	intravilán	ano (40591/2-3006)	se zvonící	
Hředle, Hředle u Zdic	-782750,5	-1057947,264	13,898747	49,904303	648931 - 01	litinový kříž	neznámý	výborný	extravilán	ne	rekonstrukce 2008	
Hředle, Hředle u Zdic	-781300,6875	-1058212,523	13,919251	49,903808	648931 - 02	litinový kříž	neznámý	výborný	intravilán	ne		
Hředle, Hředle u Zdic	-781087,8125	-1058257,764	13,922274	49,903679	648931 - 03	dřevěný kříž	1806	výborný	intravilán	ne		

OBEC, KATASTR	SOUŘADNICE S-JTSK		SOUŘADNICE WGS84		ČÍSLO	TYP	ROK VZNIKU	STAV	UMÍSTĚNÍ	KP (ČÍSLO)	POZNÁMKA	FOTO
	(Y)	(X)	DÉLKA (Y)	ŠÍŘKA (X)								
Hředle, Hředle u Zdic	-781090,6875	-1058248,813	13,922217	49,903755	648931 - 04	výklenková kaplička	2000	výborný	intravilán	ne	obraz sv. Huberta	
Hředle, Hředle u Zdic	-780807,4375	-1057901,585	13,925429	49,907209	648931 - 05	litinový kříž	1897	výborný	extravilán	ne		
Hředle, Hředle u Zdic	-781088,6875	-1058452,044	13,922649	49,901949	648931 - 07	socha	1998	dobrý	intravilán	ne	sv Jan Nepomucký	
Hředle, Hředle u Zdic	-780446	-1058762,47	13,932121	49,900012	648931 - 06	litinový kříž	1897	výborný	extravilán	ne		
Hředle, Hředle u Zdic	-780894,5625	-1058894,156	13,926203	49,898264	648931 - 08	litinový kříž	neznámý	výborný	extravilán	ne		
Hvozdec, Hvozdec	-785691,9375	-1068202,712	13,87871	49,809252	650285 - 05	prostorová kaplička	neznámý	výborný	intravilán	ne	se zvonící	


OBEC, KATASTR	SOUŘADNICE S-JTSK		SOUŘADNICE WGS84		ČÍSLO	TYP	ROK VZNIKU	STAV	UMÍSTĚNÍ	KP (ČÍSLO)	POZNÁMKA	FOTO
	(Y)	(X)	DÉLKA (Y)	ŠÍŘKA (X)								
Hvozdec, Hvozdec	-785689,5625	-1068207,779	13,878753	49,80921	650285 - 06	litinový kříž	neznámý	dobrý	intravilán	ne		
Hvozdec, Hvozdec	-786050,8125	-1068858,096	13,875083	49,802957	650285 - 07	dřevěný kříž	neznámý	výborný	extravilán	ne		
Hvozdec, Hvozdec	-786262,3125	-1069113,305	13,872684	49,800413	650285 - 02	litinový kříž	1873	výborný	intravilán	ano (27137/2-324)		
Hvozdec, Hvozdec	-786266,625	-1069126,842	13,872652	49,800287	650285 - 04	dřevěný kříž	neznámý	výborný	intravilán	ne		
Hvozdec, Hvozdec	-786231,1875	-1069120,855	13,873127	49,800386	650285 - 01	výklenková kaplička	neznámý	výborný	intravilán	ne	socha sv. Jana Nepomuckého + litinový kříž	
Hvozdec, Hvozdec	-786179,625	-1069106,982	13,873808	49,800576	650285 - 03	boží muka	1701	dobrý	intravilán	ano (16519/2-323)	soukromý pozemek, na louce	




OBEC, KATASTR	SOUŘADNICE S-JTSK		SOUŘADNICE WGS84		ČÍSLO	TYP	ROK VZNIKU	STAV	UMÍSTĚNÍ	KP (ČÍSLO)	POZNÁMKA	FOTO
	(Y)	(X)	DĚLKA (Y)	ŠÍŘKA (X)								
Chaloupky, Chaloupky	-785745,125	-1070781,616	13,883119	49,786235	650579 - 02	litinový kříž	neznámý	výborný	intravilán	ne		
Chaloupky, Chaloupky	-785742,125	-1070781,149	13,883159	49,786243	650579 - 01	prostorová kaplička	neznámý	výborný	intravilán	ne	se zvonící	
Chlustina, Chlustina	-781313,125	-1061757,363	13,926131	49,872246	651869 - 03	betonový kříž	1898	výborný	extravilán	ne	rekonstrukce 2009	
Chlustina, Chlustina	-781681,4375	-1061125,354	13,919802	49,877397	651869 - 02	litinový kříž	1935	dobrý	intravilán	ne	rekonstrukce 1975	
Chlustina, Chlustina	-781681,0625	-1061123,272	13,919803	49,877416	651869 - 01	prostorová kaplička	1788	výborný	intravilán	ne	se zvonící, součást požární zbrojnice, rekonstrukce 1986	
Chlustina, Chlustina	-782143,875	-1060936,389	13,913058	49,878484	651869 - 05	litinový kříž	neznámý	špatný	extravilán	ne		

OBEC, KATASTR	SOUŘADNICE S-JTSK		SOUŘADNICE WGS84		ČÍSLO	TYP	ROK VZNIKU	STAV	UMÍSTĚNÍ	KP (ČÍSLO)	POZNÁMKA	FOTO
	(Y)	(X)	DÉLKA (Y)	ŠÍŘKA (X)								
Chlustina, Chlustina	-780918,9375	-1059901,169	13,927869	49,889271	651869 - 04	dřevěný kříž	1898	dobrý	extravilán	ne	rekonstrukce 2000	
Jivina, Jivina u Hořovic	-788890,75	-1069501,93	13,837329	49,793556	661261 - 02	litinový kříž	neznámý	výborný	intravilán	ne		
Jivina, Jivina u Hořovic	-788891,4375	-1069502,507	13,837321	49,79355	661261 - 01	prostorová kaplička	neznámý	výborný	intravilán	ne	se zvonící	
Jivina, Jivina u Hořovic	-788650	-1069927,853	13,84149	49,790078	661261 - 03	litinový kříž	neznámý	dobrý	extravilán	ne		
Komárov, Komárov u Hořovic	-787281,0625	-1068410,106	13,857274	49,805354	668648 - 01	prostorová kaplička	neznámý	výborný	intravilán	ano (25950/2-2994)	se zvonící	
Komárov, Komárov u Hořovic	-787280,625	-1068411,3	13,857283	49,805344	668648 - 02	litinový kříž	1899	výborný	intravilán	ano (25950/2-2994)	NKP spolu s kapličkou	

OBEC, KATASTR	SOUŘADNICE S-JTSK		SOUŘADNICE WGS84		ČÍSLO	TYP	ROK VZNIKU	STAV	UMÍSTĚNÍ	KP (ČÍSLO)	POZNÁMKA	FOTO
	(Y)	(X)	DÉLKA (Y)	ŠÍŘKA (X)								
Komárov, Komárov u Hofovic	-787156,1875	-1068568,061	13,859307	49,80411	668648 - 03	litinový kříž	1879	výborný	intravilán	ne		
Kotopeky, Kotopeky	-781752,5	-1063199,448	13,922948	49,858848	671070 - 01	prostorová kaplička	1823	dobrý	intravilán	ne	se zvonící	
Kotopeky, Kotopeky	-781924,625	-1063093,01	13,920367	49,859574	671070 - 03	litinový kříž	neznámý	výborný	intravilán	ne		
Kotopeky, Kotopeky	-781784,1875	-1063970,896	13,924045	49,851942	671070 - 02	prostorová kaplička	neznámý	dobrý	intravilán	ano (40661/2-333)	se zvonící	
Lážovice, Lážovice	-771400,1875	-1064037,345	14,067137	49,864605	679577 - 05	litinový kříž	neznámý	výborný	extravilán	ne		
Lážovice, Lážovice	-771190,5625	-1064754,593	14,07143	49,858486	679577 - 01	prostorová kaplička	neznámý	dobrý	intravilán	ano (31674/2-339)	se zvonící	

OBEC, KATASTR	SOUŘADNICE S-JTSK		SOUŘADNICE WGS84		ČÍSLO	TYP	ROK VZNIKU	STAV	UMÍSTĚNÍ	KP (ČÍSLO)	POZNÁMKA	FOTO
	(Y)	(X)	DÉLKA (Y)	ŠÍŘKA (X)								
Lážovice, Lážovice	-770437,875	-1065097,497	14,082466	49,856387	679577 - 03	litinový kříž	neznámý	výborný	extravilán	ne		
Lážovice, Lážovice	-770128,375	-1065015,698	14,086568	49,857507	679577 - 04	prostorová kaplička	neznámý	výborný	intravilán	ne	se zvonící	
Lážovice, Lážovice	-770943,8125	-1065133,358	14,07557	49,855427	679577 - 02	litinový kříž	neznámý	výborný	extravilán	ne		
Lhotka, Lhotka u Hořovic	-776840,1875	-1066738,932	13,997566	49,833638	681300 - 01	litinový kříž	neznámý	dobrý	intravilán	ne		
Libomyšl, Libomyšl	-776655,5	-1062016,204	13,990783	49,875908	683205 - 04	litinový kříž	neznámý	dobrý	extravilán	ne		
Libomyšl, Libomyšl	-776108,75	-1062328,774	13,998931	49,873824	683205 - 03	prostorová kaplička	neznámý	výborný	intravilán	ne		







OBEC, KATASTR	SOUŘADNICE S-JTSK		SOUŘADNICE WGS84		ČÍSLO	TYP	ROK VZNIKU	STAV	UMÍSTĚNÍ	KP (ČÍSLO)	POZNÁMKA	FOTO
	(Y)	(X)	DÉLKA (Y)	ŠÍŘKA (X)								
Libomyšl, Libomyšl	-776170,4375	-1062487,111	13,998394	49,872336	683205 - 01	prostorová kaplička	neznámý	výborný	intravilán	ano (33241/2-3001)	se zvonící	
Libomyšl, Libomyšl	-776168,5	-1062491,542	13,998429	49,872299	683205 - 02	litinový kříž	1907	dobry	intravilán	ano (33241/2-3001)	NKP spolu s kapličkou	
Libomyšl, Libomyšl	-775922,5	-1062703,314	14,002235	49,870728	683205 - 05	litinový kříž	neznámý	dobry	extravilán	ne		
Libomyšl, Želkovice u Libomyšle	-773142,375	-1062276,98	14,039685	49,878063	683213 - 02	železný kříž	neznámý	výborný	intravilán	ne		
Libomyšl, Želkovice u Libomyšle	-773194,875	-1062314,866	14,039036	49,877659	683213 - 01	prostorová kaplička	neznámý	výborný	intravilán	ne	se zvonící	
Lochovice, Lochovice	-777930,8125	-1064546,863	13,978226	49,851755	686468 - 01	socha	neznámý	dobry	intravilán	ano (16093/2-352)	sv. František Xaverský	







OBEC, KATASTR	SOUŘADNICE S-JTSK		SOUŘADNICE WGS84		ČÍSLO	TYP	ROK VZNIKU	STAV	UMÍSTĚNÍ	KP (ČÍSLO)	POZNÁMKA	FOTO
	(Y)	(X)	DĚLKA (Y)	ŠÍŘKA (X)								
Lochovice, Lochovice	-777934,375	-1064513,663	13,978112	49,852046	686468 - 03	socha	1687	dobrý	intravilán	ano (40493/2-351)	Panna Marie - mariánský sloup	
Lochovice, Lochovice	-777492,9375	-1064486,489	13,984134	49,852852	686468 - 04	výklenková kaplička	neznámý	dobrý	intravilán	ne	soukromý pozemek, č.p. 163	
Lochovice, Lochovice	-777898,125	-1064554,15	13,978691	49,851732	686468 - 02	socha	neznámý	dobrý	intravilán	ano (37546/2-353)	sv. Jan Nepomucký	
Lochovice, Lochovice	-778422,125	-1064319,75	13,971014	49,853148	686468 - 05	kamenný kříž	neznámý	výborný	intravilán	ne		
Lochovice, Lochovice	-778741,875	-1064248,831	13,966472	49,85337	686468 - 06	prostorová kaplička	neznámý	výborný	intravilán	ne	soukromý pozemek, č.p. 220	
Lochovice, Lochovice	-779739,1875	-1064205,989	13,952659	49,852474	686468 - 08	litinový kříž	neznámý	dobrý	intravilán	ne		







OBEC, KATASTR	SOUŘADNICE S-JTSK		SOUŘADNICE WGS84		ČÍSLO	TYP	ROK VZNIKU	STAV	UMÍSTĚNÍ	KP (ČÍSLO)	POZNÁMKA	FOTO
	(Y)	(X)	DÉLKA (Y)	ŠÍŘKA (X)								
Lochovice, Lochovice	-779741,1875	-1064202,218	13,952624	49,852505	686468 - 07	prostorová kaplička	neznámý	dobrý	intravilán	ne	se zvonící	
Lochovice, Lochovice	-779764,3125	-1063946,191	13,951799	49,854754	686468 - 09	výklenková kaplička	1880	výborný	intravilán	ne	litinový kříž	
Malá Víska, Malá Víska	-786661,3125	-1071569,807	13,872099	49,778039	690414 - 03	litinový kříž	neznámý	dobrý	intravilán	ne		
Malá Víska, Malá Víska	-786577,25	-1071533,339	13,873181	49,778472	690414 - 02	litinový kříž	neznámý	výborný	intravilán	ne		
Malá Víska, Malá Víska	-786576,875	-1071532,379	13,873184	49,778481	690414 - 01	prostorová kaplička	neznámý	výborný	intravilán	ne	se zvonící	
Neumětely, Neumětely	-773696,875	-1065774,837	14,038928	49,846223	704202 - 02	litinový kříž	1885	dobrý	extravilán	ne		

OBEC, KATASTR	SOUŘADNICE S-JTSK		SOUŘADNICE WGS84		ČÍSLO	TYP	ROK VZNIKU	STAV	UMÍSTĚNÍ	KP (ČÍSLO)	POZNÁMKA	FOTO
	(Y)	(X)	DÉLKA (Y)	ŠÍŘKA (X)								
Neumětely, Neumětely	-773879,25	-1065099,879	14,03509	49,851999	704202 - 01	dřevěný kříž	neznámý	dobrý	intravilán	ne		
Neumětely, Neumětely	-774327,1875	-1065170,68	14,029063	49,850799	704202 - 03	litinový kříž	neznámý	dobrý	intravilán	ne		
Neumětely, Neumětely	-775295,6875	-1065177,516	14,015744	49,849505	704202 - 04	litinový kříž	neznámý	výborný	extravilán	ne		
Olešná, Olešná u Hořovic	-790511,875	-1071678,527	13,81941	49,772088	710199 - 05	kříž (materiál neznámý)	neznámý	torzo	extravilán	ne		
Olešná, Olešná u Hořovic	-791101,125	-1070623,519	13,8092	49,78071	710199 - 04	dřevěný kříž	neznámý	výborný	intravilán	ne		
Olešná, Olešná u Hořovic	-790842,5625	-1070496,482	13,812498	49,782176	710199 - 02	litinový kříž	1841	výborný	intravilán	ano (17386/2-370)	NKP spolu s kapličkou	

OBEC, KATASTR	SOUŘADNICE S-JTSK		SOUŘADNICE WGS84		ČÍSLO	TYP	ROK VZNIKU	STAV	UMÍSTĚNÍ	KP (ČÍSLO)	POZNÁMKA	FOTO
	(Y)	(X)	DÉLKA (Y)	ŠÍŘKA (X)								
Olešná, Olešná u Hořovic	-790845,3125	-1070496,868	13,812461	49,782169	710199 - 01	prostorová kaplička	neznámý	výborný	intravilán	ano (17386/2-370)	se zvonící	
Olešná, Olešná u Hořovic	-790152,625	-1070924,051	13,822835	49,779267	710199 - 03	dřevěný kříž	neznámý	výborný	extravilán	ne		
Osek, Osek u Hořovic	-786683,9375	-1066670,509	13,86201	49,821605	712841 - 01	prostorová kaplička	neznámý	výborný	intravilán	ne	se zvonící	
Osek, Osek u Hořovic	-786797,375	-1066560,198	13,86023	49,82244	712841 - 02	litinový kříž	neznámý	výborný	intravilán	ne		
Osov, Osov	-769989,25	-1065839,56	14,090096	49,850349	713325 - 03	litinový kříž	neznámý	výborný	intravilán	ne	soukromý pozemek, č.p. 34	
Osov, Osov	-770621,9375	-1066023,92	14,081746	49,847907	713325 - 05	socha	neznámý	dobrý	intravilán	ne	sv. Donát	

OBEC, KATASTR	SOUŘADNICE S-JTSK		SOUŘADNICE WGS84		ČÍSLO	TYP	ROK VZNIKU	STAV	UMÍSTĚNÍ	KP (ČÍSLO)	POZNÁMKA	FOTO
	(Y)	(X)	DÉLKA (Y)	ŠÍŘKA (X)								
Osov, Osov	-770607,75	-1066027,067	14,081948	49,847897	713325 - 04	socha	1726	dobrý	intravilán	ne	sv. Jan Nepomucký	
Osov, Osov	-770495,625	-1067395,289	14,086169	49,835859	713325 - 01	litinový kříž	neznámý	výborný	extravilán	ne		
Osov, Osov	-770119,375	-1067282,857	14,091128	49,837336	713325 - 02	litinový kříž	neznámý	dobrý	extravilán	ne		
Otmíče, Otmíče	-780224,1875	-1062526,613	13,942652	49,866798	761561 - 03	kamenný kříž	1849	výborný	intravilán	ne		
Otmíče, Otmíče	-779840,5	-1062472,685	13,947828	49,86777	716561 - 02	litinový kříž	1902	dobrý	intravilán	ne		
Otmíče, Otmíče	-779827,0625	-1062324,05	13,947718	49,86911	716561 - 01	prostorová kaplička	1782	výborný	intravilán	ne	se zvonící	

OBEC, KATASTR	SOUŘADNICE S-JTSK		SOUŘADNICE WGS84		ČÍSLO	TYP	ROK VZNIKU	STAV	UMÍSTĚNÍ	KP (ČÍSLO)	POZNÁMKA	FOTO
	(Y)	(X)	DÉLKA (Y)	ŠÍŘKA (X)								
Podluhy, Podluhy	-783094,5	-1067813,017	13,913654	49,816066	724033 - 01	litinový kříž	neznámý	výborný	intravilán	ne		
Podluhy, Podluhy	-783273,8125	-1067953,628	13,911467	49,814584	724033 - 02	kříž (materiál neznámý)	neznámý	torzo	extravilán	ne		
Praskolesy, Praskolesy	-780936,25	-1062553,266	13,932901	49,865647	732904 - 01	výklenková kaplička	1832	výborný	intravilán	ano (21608/2-374)	socha sv. Jana Nepomuckého	
Praskolesy, Praskolesy	-780921,375	-1062637,891	13,933274	49,864913	732904 - 02	litinový kříž	neznámý	výborný	intravilán	ne		
Praskolesy, Praskolesy	-781079,1875	-1062787,72	13,931399	49,863377	732904 - 04	litinový kříž	neznámý	špatný	intravilán	ne		
Praskolesy, Praskolesy	-780249,5625	-1061688,305	13,940639	49,874226	732904 - 03	ocelový kříž	neznámý	výborný	extravilán	ne		

OBEC, KATASTR	SOUŘADNICE S-JTSK		SOUŘADNICE WGS84		ČÍSLO	TYP	ROK VZNIKU	STAV	UMÍSTĚNÍ	KP (ČÍSLO)	POZNÁMKA	FOTO
	(Y)	(X)	DÉLKA (Y)	ŠÍŘKA (X)								
Rpety, Rpety	-781148,5	-1066705,29	13,938222	49,828424	743062 - 01	prostorová kaplička	1921	výborný	intravilán	ne	se zvonící	
Rpety, Rpety	-781074,3125	-1066694,973	13,939222	49,828611	743062 - 02	litinový kříž	neznámý	výborný	intravilán	ne		
Rpety, Rpety	-781575,3125	-1066200,328	13,931348	49,83237	743062 - 03	litinový kříž	neznámý	výborný	extravilán	ne		
Rpety, Rpety	-780738,125	-1066676,009	13,943809	49,829211	743062 - 04	dřevěný kříž	neznámý	výborný	extravilán	ne		
Skřípel, Skřípel	-771243	-1066378,831	14,073892	49,843961	748919 - 02	socha	neznámý	torzo	extravilán	ne		
Skřípel, Skřípel	-771244,1875	-1066391,014	14,073899	49,843851	748919 - 01	litinový kříž	neznámý	výborný	extravilán	ne		





OBEC, KATASTR	SOUŘADNICE S-JTSK		SOUŘADNICE WGS84		ČÍSLO	TYP	ROK VZNIKU	STAV	UMÍSTĚNÍ	KP (ČÍSLO)	POZNÁMKA	FOTO
	(Y)	(X)	DĚLKA (Y)	ŠÍŘKA (X)								
Tlustice, Tlustice	-784603,9375	-1063779,887	13,884857	49,850012	767603 - 02	litinový kříž	neznámý	dobrý	intravilán	ne		
Tlustice, Tlustice	-784605,5625	-1063780,551	13,884836	49,850004	767603 - 01	prostorová kaplička	1898	výborný	intravilán	ne	se zvonící	
Točnick, Točnick	-783986,875	-1060516,51	13,886842	49,879847	795704 - 03	kříž (materiál neznámý)	neznámý	torzo	extravilán	ne		
Točnick, Točnick	-784235,625	-1059851,585	13,882089	49,885443	795704 - 01	prostorová kaplička	1869	výborný	intravilán	ne	se zvonící	
Točnick, Točnick	-784100,4375	-1059532,022	13,883313	49,888461	795704 - 02	litinový kříž	1901	výborný	intravilán	ne		
Újezd, Újezd u Hořovic	-788243	-1065369,418	13,837964	49,831165	773573 - 01	litinový kříž	neznámý	dobrý	intravilán	ne		

OBEC, KATASTR	SOUŘADNICE S-JTSK		SOUŘADNICE WGS84		ČÍSLO	TYP	ROK VZNIKU	STAV	UMÍSTĚNÍ	KP (ČÍSLO)	POZNÁMKA	FOTO
	(Y)	(X)	DÉLKA (Y)	ŠÍŘKA (X)								
Újezd, Újezd u Hořovic	-788268,3125	-1065869,237	13,838617	49,826685	773573 - 02	dřevěný kříž	neznámý	výborný	intravilán	ne		
Velký Chlumeč, Velký Chlumeč	-770759,4375	-1069106,488	14,085887	49,820292	779598 - 04	prostorová kaplička	neznámý	dobry	intravilán	ne	se zvonící	
Velký Chlumeč, Velký Chlumeč	-770761,5625	-1069106,854	14,085858	49,820286	779598 - 05	litinový kříž	neznámý	výborný	intravilán	ne		
Velký Chlumeč, Velký Chlumeč	-770766,75	-1068823,822	14,085233	49,822799	779598 - 06	litinový kříž	neznámý	výborný	extravilán	ne		
Velký Chlumeč, Velký Chlumeč	-770705,25	-1068379,864	14,085211	49,826829	779598 - 03	litinový kříž	neznámý	výborný	intravilán	ne		
Velký Chlumeč, Velký Chlumeč	-770580,1875	-1068312,605	14,0868	49,827586	779598 - 01	prostorová kaplička	neznámý	výborný	intravilán	ne	se zvonící	

OBEC, KATASTR	SOUŘADNICE S-JTSK		SOUŘADNICE WGS84		ČÍSLO	TYP	ROK VZNIKU	STAV	UMÍSTĚNÍ	KP (ČÍSLO)	POZNÁMKA	FOTO
	(Y)	(X)	DÉLKA (Y)	ŠÍŘKA (X)								
Velký Chlumeč, Velký Chlumeč	-770538,75	-1067807,719	14,086383	49,832133	779598 - 02	litinový kříž	neznámý	dobrý	intravilán	ne		
Vížina, Vížina	-768952	-1065285,812	14,103294	49,85659	783200 - 02	litinový kříž	neznámý	výborný	intravilán	ne		
Vížina, Vížina	-769011,875	-1065315,169	14,102527	49,856253	783200 - 01	prostorová kaplička	neznámý	dobrý	intravilán	ne	se zvonící	
Zaječov, Kvaň	-787085,9375	-1072227,299	13,867575	49,77164	678082 - 03	litinový kříž	neznámý	dobrý	intravilán	ne		
Zaječov, Kvaň	-787712	-1072127,394	13,858774	49,77172	678082 - 01	litinový kříž	neznámý	výborný	intravilán	ne		
Zaječov, Kvaň	-788062,8125	-1072655,194	13,855008	49,76657	678082 - 03	litinový kříž	neznámý	výborný	extravilán	ne		

OBEC, KATASTR	SOUŘADNICE S-JTSK		SOUŘADNICE WGS84		ČÍSLO	TYP	ROK VZNIKU	STAV	UMÍSTĚNÍ	KP (ČÍSLO)	POZNÁMKA	FOTO
	(Y)	(X)	DÉLKA (Y)	ŠÍŘKA (X)								
Zaječov, Zaječov	-789078,1875	-1072608,344	13,840966	49,765673	790389 - 01	socha	1709	dobrý	intravilán	ne	sv. Jan Nepomucký	
Zaječov, Zaječov	-789072,3125	-1072635,948	13,841102	49,765435	790389 - 02	dřevěný kříž	neznámý	dobrý	intravilán	ne		
Zaječov, Zaječov	-789065,625	-1072478,346	13,840879	49,766846	790389 - 05	litinový kříž	neznámý	dobrý	intravilán	ne		
Zaječov, Zaječov	-789549,5	-1071761,223	13,832797	49,7726	790389 - 06	litinový kříž	neznámý	výborný	extravilán	ne		
Zaječov, Zaječov	-789443,25	-1071615,307	13,833965	49,774036	790389 - 03	prostorová kaplička	neznámý	výborný	intravilán	ano (32239/2-405)	se zvonící	
Zaječov, Zaječov	-789443,25	-1071613,625	13,833962	49,774051	790389 - 04	litinový kříž	neznámý	výborný	intravilán	ano (32239/2-405)	NKP spolu s kapličkou	

OBEC, KATASTR	SOUŘADNICE S-JTSK		SOUŘADNICE WGS84		ČÍSLO	TYP	ROK VZNIKU	STAV	UMÍSTĚNÍ	KP (ČÍSLO)	POZNÁMKA	FOTO
	(Y)	(X)	DĚLKA (Y)	ŠÍŘKA (X)								
Záluží, Záluží u Hořovic	-786339,625	-1063989,839	13,861391	49,845903	790770 - 01	prostorová kaplička	neznámý	výborný	intravilán	ne	se zvonící	
Žebrák, Žebrák	-783401,875	-1061083,555	13,896028	49,875555	795712 - 05	kamenný kříž	neznámý	dobrý	intravilán	ne		
Žebrák, Žebrák	-783404,0625	-1061067,057	13,895965	49,875699	795712 - 06	dřevěný kříž	neznámý	dobrý	intravilán	ne		
Žebrák, Žebrák	-783125,5	-1060521,789	13,898714	49,88091	795712 - 07	litinový kříž	1882	dobrý	extravilán	ne		
Žebrák, Žebrák	-784100,75	-1061314,073	13,886865	49,872603	795712 - 01	boží muka	neznámý	dobrý	extravilán	ne		
Žebrák, Žebrák	-784363,625	-1061570,748	13,883758	49,86998	795712 - 04	litinový kříž	neznámý	dobrý	extravilán	ne		

OBEC, KATASTR	SOUŘADNICE S-JTSK		SOUŘADNICE WGS84		ČÍSLO	TYP	ROK VZNIKU	STAV	UMÍSTĚNÍ	KP (ČÍSLO)	POZNÁMKA	FOTO
	(Y)	(X)	DÉLKA (Y)	ŠÍŘKA (X)								
Žebrák, Žebrák	-783672	-1061230,762	13,892602	49,873897	795712 - 08	socha	neznámý	dobrý	intravilán	ne	Panna Marie s Ježíšem, výklenek v domě č.p. 43	
Žebrák, Žebrák	-783558,8125	-1062037,497	13,895769	49,866864	795712 - 03	výklenková kaplička	neznámý	výborný	intravilán	ne		
Žebrák, Žebrák	-782787,375	-1061455,215	13,90523	49,873039	795712 - 02	dřevěný kříž	neznámý	výborný	extravilán	ne		
Žebrák, Žebrák	-782705,875	-1062153,377	13,907742	49,866931	795712 - 09	prostorová kaplička	neznámý	výborný	intravilán	ne	se zvonící	
Žebrák, Žebrák	-782667,75	-1062165,189	13,908291	49,866875	795712 - 10	litinový kříž	neznámý	dobrý	intravilán	ne		