














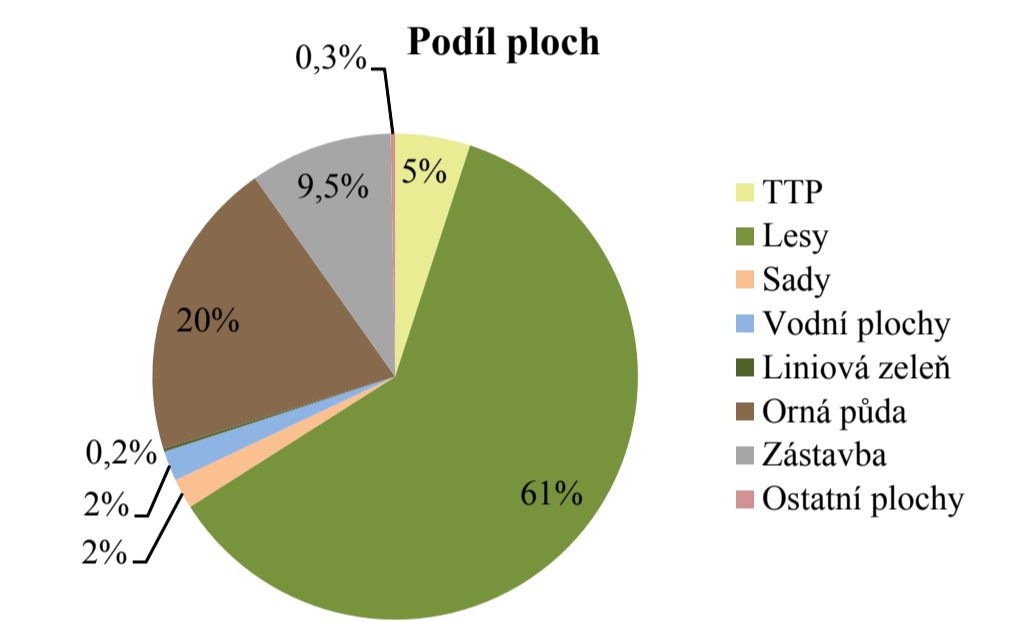


SEKUNDÁRNÍ STRUKTURA KRAJINY

LEGENDA:

-  Hranice
-  Silnice
-  Železniční trať
-  Polní cesty
-  Lesní cesty
-  Liniová zeleň
-  Zástavba
-  Orná půda
-  TTP
-  Vlhké pcháčové louky
-  Acidofilní suché trávníky
-  Širokolisté suché trávníky
-  Mezofilní ovsíkové louky
-  Sady
-  Extenzivní sady
-  Vodní plochy
-  Lesy
-  Ostatní plochy



Vypracovala: Zuzana DANÍČKOVÁ		Zahradnická fakulta	
Předmět: Bakalářská práce	Vedoucí bakalářské práce: doc. Ing. Petr Kučera, Ph.D.	Formát	8 x A4
Akce: KRAJINÁŘSKÁ STUDIE SE ZAMĚŘENÍM NA ROZVOJ REKREAČNÍHO VYUŽITÍ ÚZEMÍ		Datum	15.4.2016
		Měřítko	1:13 000
Obsah: SEKUNDÁRNÍ STRUKTURA KRAJINY		Č. výkresu	1