



# Spádovost města Kamenický Šenov

## Bakalářská práce

*Studijní program:*

B1301 Geografie

*Studijní obor:*

Aplikovaná geografie

*Autor práce:*

**Michala Steinerová**

*Vedoucí práce:*

Mgr. Hynek Böhm, Ph.D.

Katedra geografie



## ZADÁNÍ BAKALÁŘSKÉ PRÁCE

(PROJEKTU, UMĚLECKÉHO DÍLA, UMĚLECKÉHO VÝKONU)

Jméno a příjmení: **Michala Steinerová**  
Osobní číslo: **P12000222**  
Studijní program: **B1301 Geografie**  
Studijní obor: **Aplikovaná geografie**  
Název tématu: **Spádovost města Kamenický Šenov**  
Zadávací katedra: **Katedra geografie**

### Z á s a d y p r o v y p r a c o v á n í :

Cílem práce je analyzovat spádovost města Kamenický Šenov, které leží na hranici Libereckého a Ústeckého kraje. Bakalářská práce se bude zabývat pohybem obyvatel, jako je dojíždění do škol, zaměstnání či za nákupem z Kamenického Šenova do okolních měst. Teoretická část bakalářské práce bude vycházet z odborné literatury a praktickou částí bude analýza, která bude prováděna na základě terénního výzkumu, dotazníku a náhledu do dokumentace úřadů či škol.

Rozsah grafických prací: **dle potřeby**

Rozsah pracovní zprávy: **40 stran**

Forma zpracování bakalářské práce: **tištěná**

Seznam odborné literatury:

**BLAŽEK, Jiří. UHLÍŘ, David. 2011. Teorie regionálního rozvoje. Karolinum. ISBN 9788024619743.**

**HAMPL, Martin. 2005. Geografická organizace společnosti v České republice: transformační procesy a jejich obecný kontext. Praha: Přírodovědecká fakulta UK.**

**ANDĚL, Jiří. BÍČÍK, Ivan. 1980. K některým problémům geografické mobility obyvatelstva. Acta Universitatis Carolinae, Geographica, Supplementum 15. Praha: Přírodovědecká fakulta.**

**Strategický plán města Kamenický Šenov**

Vedoucí bakalářské práce: **Mgr. Hynek Böhm, Ph.D.**

Katedra geografie

Datum zadání bakalářské práce: **18. listopadu 2015**

Termín odevzdání bakalářské práce: **28. dubna 2017**



doc. RNDr. Miroslav Brzezina, CSc.  
děkan

L.S.



doc. RNDr. Branislav Nižnanský, CSc.  
vedoucí katedry

dne

## Prohlášení

Byla jsem seznámena s tím, že na mou bakalářskou práci se plně vztahuje zákon č. 121/2000 Sb., o právu autorském, zejména § 60 – školní dílo.

Beru na vědomí, že Technická univerzita v Liberci nezasahuje do mých autorských práv užitím mé bakalářské práce pro vnitřní potřebu Technické univerzity v Liberci.

Užiji-li bakalářskou práci nebo poskytnu-li licenci k jejímu využití, jsem si vědoma povinnosti informovat o této skutečnosti Technickou univerzitu v Liberci; v tomto případě má Technická univerzita v Liberci právo ode mne požadovat úhradu nákladů, které vynaložila na vytvoření díla, až do jejich skutečné výše.

Bakalářskou práci jsem vypracovala samostatně jako původní dílo s použitím uvedené literatury a na základě konzultací s vedoucím mé bakalářské práce a konzultantem.

Současně čestně prohlašuji, že texty tištěné verze práce a elektronické verze práce vložené do IS/STAG se shodují.

30. srpna 2019

Michala Steinerová

## Anotace

Cílem této práce je analyzovat spádovost města Kamenický Šenov, které leží v Libereckém kraji, a zároveň má svou polohou velmi blízko ke kraji Ústeckému. Předmětem práce je zjistit, do jaké míry obyvatelé města využívají služby v obou krajích, a jakému kraji dávají přednost. Analyzovány byly oblasti školství, zdravotnictví, služeb a maloobchodu.

**Klíčová slova:** Region, prostorová mobilita, služby, město, Kamenický Šenov

## Annotation

The aim of this bachelor is to analyse the catchment area of city Kamenický Šenov, which lie on boundary of two areas – Liberecký and Ústecký. The main topic of bachelor is to discover which area does residents of the Kamenický Šenov prefer. The main topic is education, public health, services and retail store.

**Key words:** Region, space mobility, services, city, Kamenický Šenov

## **Poděkování**

Tímto bych ráda poděkovala mému vedoucímu práce, panu Mgr. Hynku Böhmovi, Ph.D, za jeho pomoc, povzbuzení a jeho čas věnovaný mé práci. Také bych ráda poděkovala své rodině za podporu nejen během psaní práce, ale za podporu po celou dobu studia.

## Obsah

Seznam obrázků a tabulek:.....	8
Seznam použitých zkratk.....	10
ÚVOD .....	11
METODIKA TVORBY PRÁCE .....	12
1. TEORETICKÁ ČÁST.....	13
1.1. REGION.....	13
1.2 TEORIE CENTRÁLNÍCH MÍST .....	14
1.3 GEOGRAFIE SLUŽEB .....	15
1.4 GEOGRAFIE DOPRAVY A PROSTOROVÁ MOBILITA .....	16
2. CHARAKTERISTIKA KRAJŮ.....	18
2.1 ÚSTECKÝ KRAJ.....	18
2.2 LIBERECKÝ KRAJ.....	19
3. CHARAKTERISTIKA MĚSTA KAMENICKÝ ŠENOV .....	20
3.1 OBYVATELSTVO .....	20
3.2 HOSPODÁŘSTVÍ.....	23
3.3 DOPRAVNÍ INFRASTRUKTURA .....	26
3.4 OBČANSKÁ VYBAVENOST .....	28
4. CHARAKTERISTIKA POTENCIÁLNÍCH SPÁDOVÝCH MĚST.....	33
4.1 DĚČÍN.....	33
4.2 ČESKÁ KAMENICE.....	35
4.3 ČESKÁ LÍPA .....	37
4.4 NOVÝ BOR .....	39
5. DOTAZNÍKOVÉ ŠETŘENÍ – ANALÝZA ZÍSKANÝCH DAT .....	42
5.1 ROZDĚLENÍ RESPONDENTŮ PODLE POHLAVÍ A VĚKU .....	42
5.2 ZAMĚSTNÁNÍ.....	43
5.3 VZDĚLÁVÁNÍ.....	46
5.4 ZDRAVOTNICTVÍ .....	48
5.5 KULTURA, SPORT A VOLNOČASOVÉ AKTIVITY.....	50
Závěr.....	54



## Seznam obrázků a tabulek:

Obr. 1 Homogenní region.....	13
Obr. 2 Nodální region.....	14
Obr. 3 Mapa správních obvodů obcí s rozšířenou působností v Ústeckém kraji.....	18
Obr. 4 Mapa správních obvodů obcí s rozšířenou působností v Libereckém kraji.....	19
Obr. 5 Poměr mužů a žen v Kamenickém Šenově v letech 2011-2017.....	21
Obr. 6 Vývoj počtu obyvatel základních věkových skupin v Kamenickém Šenově mezi lety 2011-2017.....	21
Obr. 7 Pohyb obyvatel města Kamenický Šenov v období 2011 – 2017.....	22
Obr. 8 Výčet nejvíce zastoupených odvětví a počet v nich podnikajících ekonomických subjektů.....	23
Obr. 9 Počet nezaměstnaných ve městě Kamenický Šenov v období 2014 – 2017.....	25
Obr. 10 Vývoj podílu nezaměstnaných obyvatel v Kamenickém Šenově, okrese Česká Lípa, Libereckém kraji a České republice za období 2011 – 2017.....	25
Obr. 11 Mapa silnic a dálnic v Libereckém kraji.....	27
Obr. 12 Jaké je Vaše pohlaví?.....	42
Obr. 13 Jaký je Váš věk?.....	43
Obr. 14 Ve kterém městě pracujete?.....	43
Obr. 15 Do kterého města nejčastěji vyrazíte na menší nákup?.....	44
Obr. 16 Do kterého města nejčastěji vyrazíte na větší nákup?.....	45
Obr. 17 Pokud máte dítě předškolního věku, ve kterém městě je jeho mateřská škola?.....	46
Obr. 18 Pokud Vaše dítě navštěvuje základní školu, v jakém městě se škola nachází?.....	47
Obr. 19 Ve kterém městě se nachází Váš praktický lékař?.....	48
Obr. 20 Kde se nachází Váš zubní lékař?.....	48
Obr. 21 Pokud máte nezletilé dítě, kde se nachází Váš pediatr?.....	49
Obr. 22 Pokud potřebujete koupit léky, lékárnou v jakém městě navštívíte?.....	50
Obr. 23 Kam nejčastěji vyrazíte do kina?.....	51
Obr. 24 Pokud vyrazíte na jinou kulturní akci (divadlo, koncert), do kterého města?.....	51
Obr. 25 Ve kterém městě nejčastěji navštěvujete sportovní zařízení?.....	52

Obr. 26 Pokud vyrazíte do restaurace, do kterého města?.....	53
Tab. 1 Pohyb obyvatel města Kamenický Šenov v období 2011 – 2017.....	22
Tab. 2 Počet přímých spojů mezi městem Kamenický Šenov a dalšími obcemi.....	28
Tab. 3 Počet jednotlivých zařízení občanské vybavenosti města Kamenický Šenov.....	28

## Seznam použitých zkratk

BP – Bakalářská práce

ČSÚ – Český statistický úřad

OPU – Obec s pověřeným úřadem

ORP – Obec s rozšířenou působností

RES - Registr ekonomických objektů

RISY – Regionální informační servis

# ÚVOD

Problémem, který bude v rámci této bakalářské práce řešen, je spádovost města Kamenický Šenov. Důvodem pro výběr tohoto města a tématu je osobní zkušenost autorky s vyjížděkou do okolních hierarchicky vyšších míst.

Město Kamenický Šenov se nachází u hranice Libereckého kraje s krajem Ústeckým, jeho obyvatelé mají možnost dojížděky za službami, díky téměř stejné vzdálenosti přilehlých spádových měst, do obou krajů. Cílem práce je pomocí dotazníkového šetření zjistit, kam směřuje spádovost obyvatel tohoto města v oblasti služeb maloobchodu, školství, zdravotnictví a kultury. V rámci práce budou kromě cílového města Kamenického Šenova zkoumány další 4 města – Nový Bor, Česká Lípa, Česká Kamenice a Děčín. Autorka prostřednictvím práce v terénu zjišťuje množství zdravotnických středisek, obchodů, středních a základních škol, restaurací, kin ve vybraných městech.

Ze subjektivního pohledu na problém autorka předpokládá, že největší procento obyvatel dojíždí za nákupy potravin do bližších přilehlých měst Nového Boru a České Kamenice, kde jsou k dispozici jak menší obchody, tak větší supermarkety. Hlavním pozitivem přilehlých měst je blízkost, tedy menší časová náročnost a častá přímá autobusová spojení, která nemobilní obyvatelé města s oblibou využijí.

Co se týče oboru školství, lze předpokládat, že nejvíce dětí předškolního, mladšího a staršího školního věku navštěvuje místní mateřské a základní školy, naopak do středních škol adolescenti dojíždí do větších vzdálenějších měst, kde je širší spektrum oborů pro výběr budoucího povolání.

V rámci zdravotnictví budou místní obyvatelé se svými dětmi nejčastěji navštěvovat ordinaci pro děti a dorost ve svém místě bydliště, protože většina dá přednost pediatrovi v rámci obce před tím, který má ordinaci ve vzdálenějším městě. U návštěv praktického lékaře se budou priority lišit, někteří lidé dávají přednost lékaři v místě, kde mají své pracoviště, proto není autorce zcela známo, kam se za praktickým lékařem obyvatelé města vydají nejčastěji.

Přesto, že město Kamenický Šenov svým občanům nabízí vcelku rozmanité sportovní vyžití, chybí ve městě krytý bazén a fitness centrum, u kterých autorka předpokládá vysokou návštěvnost, proto bude spousta z nich dojíždět do okolních spádových měst. Obdobnou situaci autorka očekává také u kulturního vyžití a pohostinství. Díky nepravidelně fungujícímu a pouze částečně digitalizovanému kinu občané budou vyhledávat tento typ kulturního vyžití v okolních městech. Ve městě se nenachází žádné restaurační zařízení specializované na určitý typ kuchyně, ale pouze místní hospody a jídelna, proto tento typ stravování vyhledávají spíše lidé, kteří se potřebují nasytit během polední pauzy, občané, kteří vyhledávají restaurační zařízení pro jiné účely, jako je zážitek z jídla nebo rodinné posezení, budou vyhledávat restaurační zařízení v okolních městech.

# METODIKA TVORBY PRÁCE

První část spočívá v práci s teoretickými daty a seznámení se s pojmy z regionální geografie, prostorové mobility a geografie služeb.

Druhá část práce má za úkol prezentovat okolní spádová města pro Kamenický Šenov, stručně je popsat a prozkoumat, jaké množství služeb která obec potenciálním vyjíždějícím nabízí.

Na závěr druhé části práce se autorka zaměří přímo na zkoumané město, na zjišťování základních informací o něm formou získávání dat z Českého statistického úřadu - jako jsou informace o obyvatelstvu a jeho složení, hospodářství, zaměstnanosti a jiné. Dalším krokem k získávání a zpracovávání dat bude spolupráce s městským úřadem a místní základní školou. Pomocí terénního výzkumu pak autorka zjišťuje množství zdravotnických zařízení, škol, počet obchodů s potravinami nebo kulturních zařízení. Na základě zjištěných faktů budou vytvářeny SWOT analýzy pro jednotlivé okruhy.

Třetí část bude tvořit samotná analýza získaných dat z dotazníkového šetření, které se bude skládat z celkem 19 otázek a šetření bude probíhat přímo v centru města Kamenický Šenov. Jednotlivé otázky budou zaměřeny na využití služeb, zdravotnictví a školství na území města i mimo něj.

V závěru práce bude autorka zhodnocovat interpretované výsledky, kde bude zřejmé, ke kterým spádovým obcím občané města Kamenický Šenov tíhnou více ve všech zkoumaných okruzích. Zároveň bude zhodnocovat kvalitu a kvantitu vybraných služeb, zdravotnictví a školství ve městě.

# 1. TEORETICKÁ ČÁST

## 1.1. REGION

„Region je jedním ze základních konceptů v geografii, který vychází z charakteru nejobecnějšího objektu studia geografie, kterým je planeta Země.“ (Toušek, Kunc, Vystoupil, 2008, str. 371). V geografii má pojem region původ již v dobách antiky (Toušek, 2008). V 19. století se k němu prosazoval tzv. deterministický přístup, kdy vědci předpokládali, že se kulturní a ekonomické rysy odvíjí od přírodních podmínek daného regionu, od tohoto přístupu se odklonili na přelomu 19. a 20. století, kdy do popředí přešel tzv. přístup posibilistický, který byl založen na komplexnosti, tedy jako výsledek vzájemného působení fyzicko-geografických a sociálně-geografických charakteristik. (Toušek, Kunc, Vystoupil, 2008, str. 371).

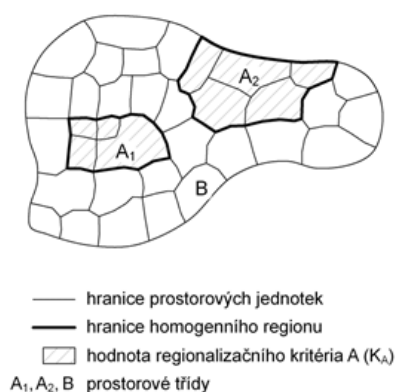
V současné době existuje mnoho rozlišných pojetí a charakteristik, avšak geografové se stále vrací k přírodnímu pojetí regionu. (Toušek, 2008).

„Region je více či méně omezený složitý dynamický prostorový systém, který:

- vznikl na základě interakce přírodních a sociálně-ekonomických jevů a procesů,
- vykazuje určitý typ organizační jednoty, která jej odlišuje od ostatních regionů“ (Toušek, Kunc, Vystoupil, 2008, str. 373)

Podle Touška (2008) je nejdůležitější klasifikací regionů v geografii členění podle formy, kdy rozlišujeme 3 základní typy regionů – homogenní, nodální a plánovací.

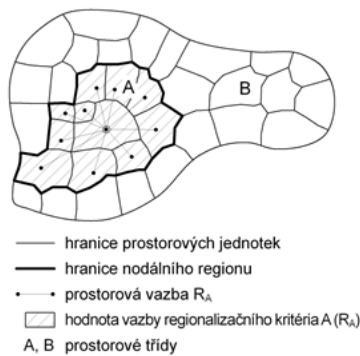
Homogenní region - „území, kde platí zvolené regionalizační kritérium rovnoměrně po celé ploše tohoto území“ (Toušek, 2008, str. 378) Tímto kritériem Toušek chápe určitý humánně či fyzicko-geografický proces, na jehož základě je vymezován region. Tyto regiony jsou nejčastěji zastoupeny ve fyzické geografii např. v podobě regionů s výskytem minerálních pramenů. V humánní geografii například jako regiony se stejnou hustotou zalidnění.



Obr. 1: Homogenní region (Ekonomická a sociální geografie)

Nodální region - „základ tvoří funkční vztahy v území, důležitou roli hraje jádro, kolem kterého je nodální region organizován“ (Toušek, 2008, str. 379). Tento typ regionu je

nejčastěji zastoupen v humánní geografii a zahrnuje dojížděky do škol, zaměstnání i za službami.



Obr. 2: Nodální region (Ekonomická a sociální geografie)

Plánovací region - „ je chápán jako území, pro které se tvoří určitý plán, regulační či rozvojový. Typickým příkladem jsou regiony NUTS II v ČR“ (Klapka, 2008, str. 377)

## VNITŘNÍ STRUKTURA A DĚLENÍ REGIONŮ DIFERENCIACE

„Každý region je vymezován na základě tří základních prvků, kterými jsou jádro, zázemí a hranice regionu.“ (Šilhánková, 2007, str. 9). Jádrem je místo v regionu, kde se nejvíce soustřeďují vazby a vztahy, které v regionu probíhají, jeho sídelní vztahy k okolí jsou tak silné, že ovlivňují vznik sídelní regionální aglomerace. Na jádro navazuje území, které s ním má různě intenzivní vztahy. Zázemí se dělí na území zájmové, jádrem využívané hlavně z hlediska funkčního a technického – komunální skládky nebo zásobování centra vodou a dále území spádové, které je charakteristické výskytem sídel, z nichž obyvatelé dojíždí za občanskou vybaveností a pracovními příležitostmi do jádra. Hranice regionu jsou ve většině případů utvářeny jako přírodní, historické či administrativní. (Šilhánková, 2007)

## 1.2 TEORIE CENTRÁLNÍCH MÍST

Teorie centrálních míst má dva základní principy a to hierarchický princip a princip poklesu poptávky se vzdáleností. Christallerovský model prostoru předpokládá, že každé centrální místo poskytuje a vytváří zboží a služby. Na základě zvyšování dopravních nákladů směrem od centra společně se vzdáleností klesá poptávka pro každé zboží i služby - to platí v idealizované homogenní rovině z hlediska hustoty zalidnění a dopravní dostupnosti (Szczyrba, 2008).

Christallerova teorie předpokládá, že každé místo vyššího řádu poskytuje zboží i služby všech nižších řádů. Každé centrální místo vyššího řádu je pak obklopeno prstencem šesti center nejbližší nižšímu řádu a obsluhuje dvě centra nižšího řádu a tři obslužné oblasti nižšího řádu.

Základem jeho koncepce jsou tedy dva elementy – rozmístění obyvatelstva a 3-úrovňová struktura rozmístění služeb na populačně největší města (obslužná střediska nejvyšší obslužené úrovně), populačně středně velká města (obslužná střediska střední úrovně) a populačně malá města (obslužná střediska lokální úrovně) (Szczyrba, 2008).

### 1.3 GEOGRAFIE SLUŽEB

Geografie služeb se řadí mezi mladší geografické disciplíny. S vědeckými pracemi na téma prostorových vazeb se poprvé setkáváme od 30. let 20. století, kdy byla poprvé zformulována jedna z klíčových geografických teorií a to teorie centrálních míst (Christaller, 1933). Podle této teorie služby fungují jako významné médium pro intersídlní vazby, které dokáží rozřazovat sídelní prostor do hierarchických úrovní, ten lze poté vnímat jako jeden funkční celek. (Szczyrba, 2008)

V odborné literatuře existuje mnoho definic pro pojem služby, jednou z nich je například klasifikace vytvořená Johnstonem a kol. 2000, která služby rozlišuje podle koncového uživatele a jejich spotřebitele na spotřební (orientovány na koncového individuálního zákazníka), tržní (výrobní, komunikační a dopravní služby), výrobní (orientovány na potřeby firem a podniků) a veřejné služby (poskytuje je nebo je pomáhá financovat veřejný sektor).

V Evropské unii se služby člení do kategorií pojmenovaných písmenem: – Obchod, opravy motorových vozidel, spotřebičů, H – Ubytování stravování, I – Doprava, skladování spoje, J – Finanční služby, K – Činnosti v nemovitosti, – Veřejná ochrana správa, povinné sociální zabezpečení, M – Vzdělávání, N – Zdravotnictví, sociální služby, veterinářství, O – Ostatní veřejné sociální služby, P – Domácí služby, Q – Diplomatické služby mezinárodních organizací (Szczyrba, 2008).

Pro lokalizaci služeb v prostoru existuje 6 lokalizačních faktorů a to strukturní, demografické, ekonomické, technologické, společenské a politické. Na základě rozdělení druhů služeb podle frekvence jejich využívání rozlišujeme tyto kategorie: základní (uspokojující každodenní potřeby), vyšší (uspokojující potřeby na určité časové období), nejvyšší (uspokojující potřeby jen někdy) (Szczyrba, 2008).

### OBSLUŽNÁ STŘEDISKA A METODY JEJICH VÝBĚRU

Toušek, Kunc a Vystoupil (2008) ve své knize na základě citace Maryáše (1988) zmiňují, že při hodnocení hierarchické úrovně obslužných středisek lze použít dva metodické přístupy a to: na základě **statických charakteristik**, kdy se středisko vymezuje na základě údajů o funkci, kapacitě a využití zařízení služeb v sídlech, tyto charakteristiky využívají data zjišťovaná statistickými úřady a na základě **dynamických charakteristik**, kdy se středisko vymezuje na základě velikosti obsluhovaného území, tedy na základě obslužných procesů mezi sídly, která využívají data o spádovosti obyvatelstva za obslužným vybavením sídel.

Střediska jsou na základě statických charakteristik vymezována podle druhů funkcí sídla a podle přebytku významnosti sídla. V prvním způsobu je střediskovost určována na základě počtu druhů zařízení služeb nebo výskytu specializovaných zařízení, tato metoda je však spíše



orientační. Naopak určování podle přebytku významnosti sídla patří mezi základní charakteristiky vymezování střediskovosti a je definován jako rozdíl mezi poskytovanými službami v sídle a potřebami obyvatel sídla. Tento přístup se opírá především o ukazatele počtu obslužných zařízení, jejich využití a jejich kapacitu. Metody založené na dynamických charakteristikách - hlavně na údajích spádovosti obyvatel za službami se používají jak pro hierarchické členění středisek, tak pro určení rozsahu spádových území jednotlivých středisek a zjištění intenzity vztahu střediska a jeho zázemí. (Toušek, Kunc a Vystoupil, 2008)

K vymezování sfér obslužných středisek se používají dvě základní techniky: první je anketární šetření, přičemž toto šetření se používá zejména pro zjištění motivace spádu, je při něm však problematické stanovit kritéria, které určuje rozsah spádového území, a zároveň vztah střediska se zázemím, dalším problémem je nutnost zajištění reprezentativního vzorku respondentů (alespoň 1% domácnosti zkoumané oblasti), proto se často používá náhradní formou a to dotazníkovým šetřením realizovaným přes obecní úřady. Druhou technikou jsou prostorové interakční modely, které se dále dělí na Gravitační modely (*kdy se interakce mezi dvěma středisky koncentrace obyvatelstva mění přímo úměrně s počtem obyvatel těchto středisek a nepřímo úměrně se vzdálenostmi mezi nimi*) a Modely mezilehlých příležitostí (*kdy na jeho základě je počet cest do přílehlého sídla přímo úměrný počtu příležitostí v tomto sídle a nepřímo úměrný počtu mezilehlých ostatních příležitostí*) (Toušek, Kunc a Vystoupil, 2008).

## 1.4 GEOGRAFIE DOPRAVY A PROSTOROVÁ MOBILITA

Doprava je odvětví, které se v poslední době dynamicky rozvíjí a má v současnosti velký význam, je oporou současných prostorových a funkčních vztahů dosahujících globálních rozměrů. Geografii dopravy definujeme jako vědu zabývající se pohyby nákladů, osob, informací v širokém společenském i fyzicko-geografickém kontextu. (Toušek, Kunc, Vystoupil, 2008)

Toušek, Kunc a Vystoupil (2008) ve své knize uvádí, že hlavním geografickým významem dopravy je její umožnění překonání prostorové bariéry, ať už fyzické (vzdálenost) nebo společenské (administrativní členění). Druhým důležitým jevem prisuzovaným dopravě je vytváření interakcí. V důsledku zmiňovaných působení je doprava považována za faktor, který formuje utváření sídelní a hospodářské struktury světa. (Toušek, Kunc, Vystoupil, 2008)

Tito autoři ve své knize zmiňují Hansona (2004), který považuje za dva klíčové pojmy geografie dopravy **akcesibilitu** a **mobilitu**.

Akcesibilitu přitom chápe jako množství příležitostí, které jsou z daného místa dostupné do určité vzdálenosti nebo cestovní doby a mobilitu jako schopnost pohybovat se nebo přesunovat se mezi různými místy.

Pokud se tedy vzdálenost mezi místy zvětšuje, stává se akcesibilita více a více závislá na schopnosti mobility.

K pohybu lidé zvláště v dnešní době používají různých dopravních prostředků, mobilita úzce souvisí s dopravou, která díky rozdílnému potenciálu krajiny patří mezi základní potřeby

člověka a díky níž stoupá využitelnost potenciálu krajiny. Doprava se podle jejího druhu řadí buď do sektoru služeb (osobní doprava) nebo do sektoru výrobního (nákladní doprava) (Čerba, 2007)

Doprava však nemá pouze pozitivní dopady, ale nacházíme jich také spoustu negativních, projevujících se jak v životním prostředí, které je vlivem dopravy znečišťováno, tak v sociální sféře, kdy dochází k dopravním nehodám, kdy dochází k poškození zdraví nebo ztrátách na životech a také ekonomickým ztrátám. (Toušek, Kunc, Vystoupil, 2008)

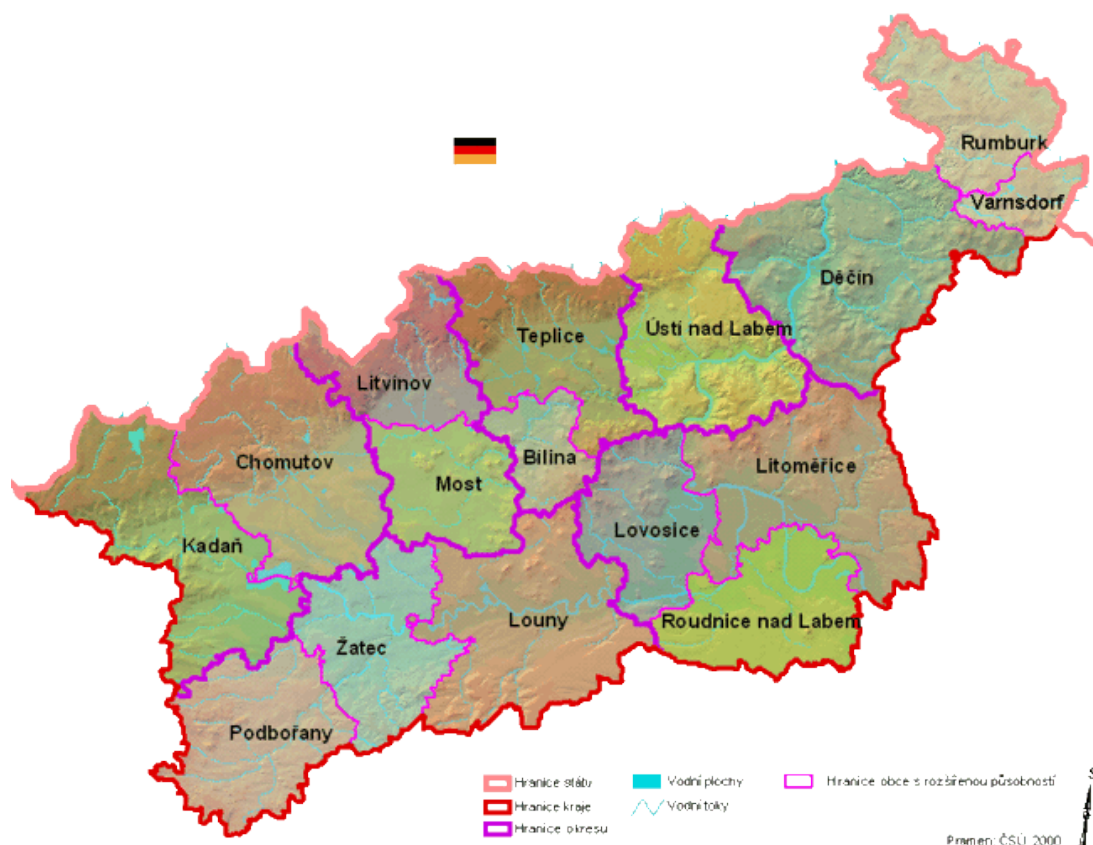
## 2. CHARAKTERISTIKA KRAJŮ

### 2.1 ÚSTECKÝ KRAJ

Ústecký kraj se nachází na severu České republiky, má rozlohu 53 390 ha a skládá se z 354 obcí, z nichž má 59 obcí statut města. Počet obyvatel kraje k 31. 12. 2017 činil 821 080. Sousedí s Libereckým, Karlovarským, Středočeským a Plzeňským krajem, z velké části sousedí s Německem. Oblast je charakteristická velkým zprůmyslněním a těžbou převážně hnědého uhlí, která však neustále klesá.

Ústecký kraj se řadí mezi prvních 5 krajů v České republice z hlediska počtu zaměstnanců. Ekonomické subjekty v kraji zaměstnávaly ve zmiňovaném období celkem 246 200 osob a nezaměstnaných osob v kraji bylo celkem 31 522. V kraji bylo v popisovaném období registrováno 174 708 ekonomických subjektů, což bylo o 468 subjektů více než v předchozím roce. (Oficiální web Ústeckého kraje, 2017)

Jeho sídlem je Ústí nad Labem a celkově se skládá z 16 ORP – Kadaň, Podbořany, Bílina, Most, Louny, Žatec, Teplice, Lovosice, Ústí nad Labem, Litoměřice, Roudnice nad Labem, Rumburk, Varnsdorf a Děčín. (RISY, 2017)



Obr. 3 Mapa správních obvodů obcí s rozšířenou působností v Ústeckém kraji (Oficiální web Ústeckého kraje)

Na jedné straně se kraj stále potýká se zničeným životním prostředím, které se podařilo díky ekologickým programům a zahraničním dotacím částečně zredukovat (stále ale přetrvává ekologická zátěž, která je následkem důlní těžby) a na druhé straně kraj disponuje krásnou krajinou, na jeho území se nachází Krušné hory, České středohoří a Lužické hory, termální prameny a velkým počtem historických a kulturních památek. (Oficiální web Ústeckého kraje, 2015)

## 2.2 LIBERECKÝ KRAJ

Liberecký kraj se nachází na severu České republiky, je nejmenším krajem v České republice, jeho rozloha je 31 630 ha, skládá se z 215 obcí a počet obyvatel ke dni 31. 12. 2017 činil 441 142 osob.

Sídlem kraje je Liberec a celkově se kraj skládá z 10 ORP – Liberec, Jablonec nad Nisou, Frýdlant, Tanvald, Železný Brod, Jilemnice, Semily, Turnov, Česká Lípa a Nový Bor. Kraj sousedí s kraji Ústecký, Královehradecký a Středočeský, dále také s Polskem a Německem.

Oblast má převážně průmyslový charakter, který tvoří zejména sklářský, zpracovatelský a strojírenský průmysl.

Liberecký kraj je nejlesnatějším krajem v České republice, jeho povrch je převážně hornatý. Na jeho území leží Lužické a Jizerské hory. (RISY, 2017)



Obr. 4 Mapa správních obvodů obcí s rozšířenou působností v Libereckém kraji (Oficiální web Libereckého kraje)

### 3. CHARAKTERISTIKA MĚSTA KAMENICKÝ ŠENOV

Město Kamenický Šenov leží severu Čech, na západě Libereckého kraje, jeho rozloha je 1046,67 ha. (RISY, 2017) V minulosti patřilo díky sklářskému průmyslu mezi velmi významná města Libereckého kraje. Město je také známé díky Národní přírodní památce nacházející se na jeho území, kterou je čedičový útvar Panská skála. Jeho území se skládá ze 2 katastrálních celků – Kamenický Šenov a Prácheň. (ČSÚ, 2017) Kamenický Šenov spadá pod obec s rozšířenou působností Nový Bor, dále je členskou obcí 3 mikroregionů:

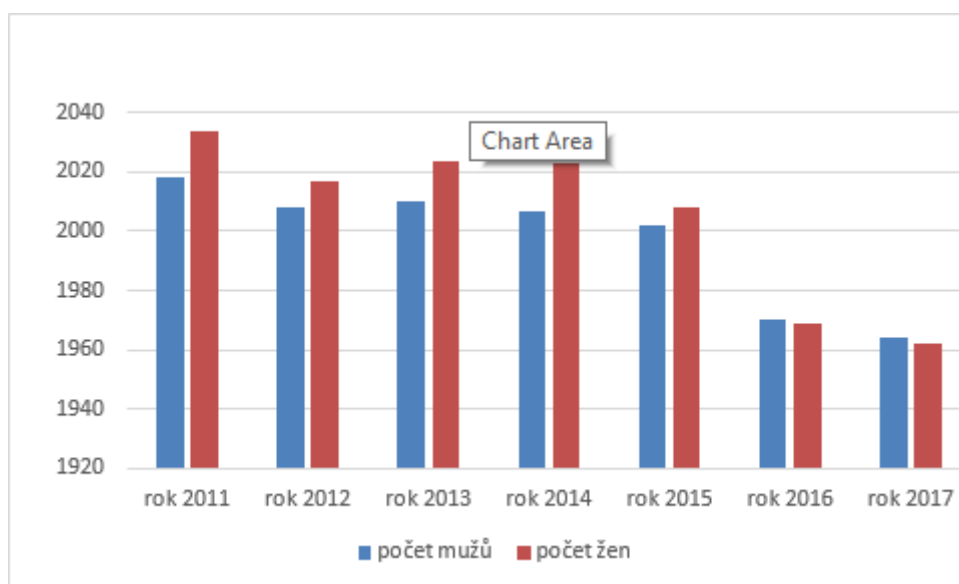
Svazek obcí Novoborska  
Svazek obcí – cyklostezka Varhany  
Svazek obcí Českokamenicka (RISY, 2010)

#### 3.1 OBYVATELSTVO

Počet obyvatel ke dni 31. 12. 2017 činí 3931, což je o 121 obyvatel méně, než tomu bylo při posledním sčítání lidu v roce 2011. V období mezi lety 2001-2014 střídavě dochází k úbytku a nárůstu počtu obyvatel, který se v roce 2014 mění pouze v úbytek. V období mezi lety 2014 – 2017 množství obyvatel ve městě pozvolna klesá. Nejvyšší počet obyvatel v popisovaném období byl zaznamenán roku 2011, kdy v Kamenickém Šenově žilo 4 052 osob. (ČSÚ, 2017)

#### Složení obyvatelstva

Dle výsledků statistik Českého statistického úřadu od roku 2011 do roku 2016 v obci vcelku výrazně převládá počet žen nad počtem mužů, avšak tato tendence se roku 2016 mění ve prospěch mužů, jejichž počet mírně převyšuje počet žen ve městě. Průměrný věk obyvatel města je po celou dobu sběru dat od roku 2001 nižší než je průměrný věk obyvatelstva České republiky, což je pro město a jeho další vývoj příznivé. K roku 2017 měl v průměru občan Kamenického Šenova 41,8 let, kdežto v České republice průměrně 42,2 let. Největší odchylka za popisované období byla zaznamenána právě roce 2001, kdy průměrný věk občana České republiky činil 39 let a občana v Kamenickém Šenově 37,9 let. (ČSÚ, 2017)



Obr. 5 Poměr mužů a žen v Kamenickém Šenově v letech 2011-2017 (Český statistický úřad, vlastní zpracování)

Dle základních věkových skupin tvoří k roku 2017 největší podíl obyvatelé produktivního věku (15 – 65 let), který činí 63,9 % z celkového počtu obyvatel. Lidé předproduktivního věku (děti do 14 let) tvoří 16,3 % a poproduktivního věku (lidé nad 65 let) 19,8 %, čili podíl staršího obyvatelstva mírně převažuje nad podílem mladšího obyvatelstva. Při posledním sčítání lidu v roce 2011 tvořil podíl složky produktivních obyvatel 69,4 % a poměr obyvatel předproduktivního a poproduktivního věku byl 15,8 % ku 14,8 % ve prospěch mladší složky obyvatel. (ČSÚ, 2017)

Z následujícího grafu je patrný nárůst podílu obyvatel starších 65 let na úkor obyvatel věkové kategorie 15-64 let, tyto obyvatelé se plynule přesouvají do poproduktivního věku. Podíl složky nejmladších obyvatel zůstává stále stejný, v roce 2017 se narodilo o 4 občany Kamenického Šenova více, než tomu bylo v roce 2011. (ČSÚ, 2011, 2017)



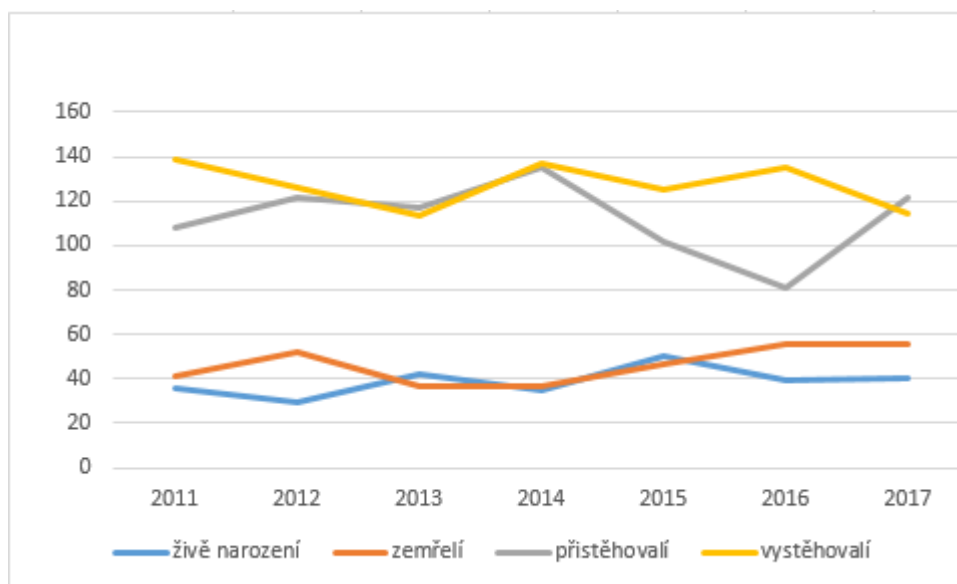
Obr. 6. Vývoj počtu obyvatel základních věkových skupin v Kamenickém Šenově mezi lety 2011 a 2017 (Český statistický úřad, vlastní zpracování)

## Pohyb obyvatel

rok	živě narození	zemřelí	saldo	přistěhovalí	vystěhovalí	saldo migrace
2011	36	41	-5	108	139	-31
2012	29	52	-23	122	126	-4
2013	42	37	5	117	113	4
2014	35	37	-2	135	137	-23
2015	50	47	3	102	125	-23
2016	39	56	-17	81	135	-54
2017	40	56	-16	122	114	8

Tab. 1: Pohyb obyvatel města Kamenický Šenov v období 2011 – 2017 (Český statistický úřad, vlastní zpracování)

Z výše uvedené tabulky lze vyčíst, že celkový přírůstek obyvatel v Kamenickém Šenově za období 2011 – 2017 byl pouze jednou kladný a to v roce 2013. Také je z tabulky zřejmé, že na celkový přírůstek obyvatel má do velké míry vliv migrace a její saldo, tedy rozdíl mezi přistěhovalými do města a vystěhovalými z města. To se kromě let 2013 a 2017 pohybuje v záporných číslech, což znamená vyšší počet vystěhovalých z města než těch, kteří si jej vybrali jako místo svého trvalého bydliště. Opačná situace nastala pouze v letech 2013 a 2017. Město přišlo ve sledovaném období díky migraci ročně v průměru o 18 osob. Kladným v pohybu obyvatel za dané období není ani rozdíl mezi živě narozenými a zemřelými, jedná se tedy o přirozený úbytek. Kromě let 2013 a 2015 můžeme sledovat pouze záporná čísla, největší úbytek byl za dané období evidován v roce 2012, kdy počet zemřelých převyšoval počet živě narozených o 23 osob. Ve městě tak díky přirozenému úbytku a zápornému migračnímu saldu dochází k postupnému snižování počtu obyvatel.



Obr. 7 Vývoj pohybu obyvatelstva v letech 2011 – 2017 (Český statistický úřad, vlastní zpracování)



## Vzdělanostní struktura obyvatel

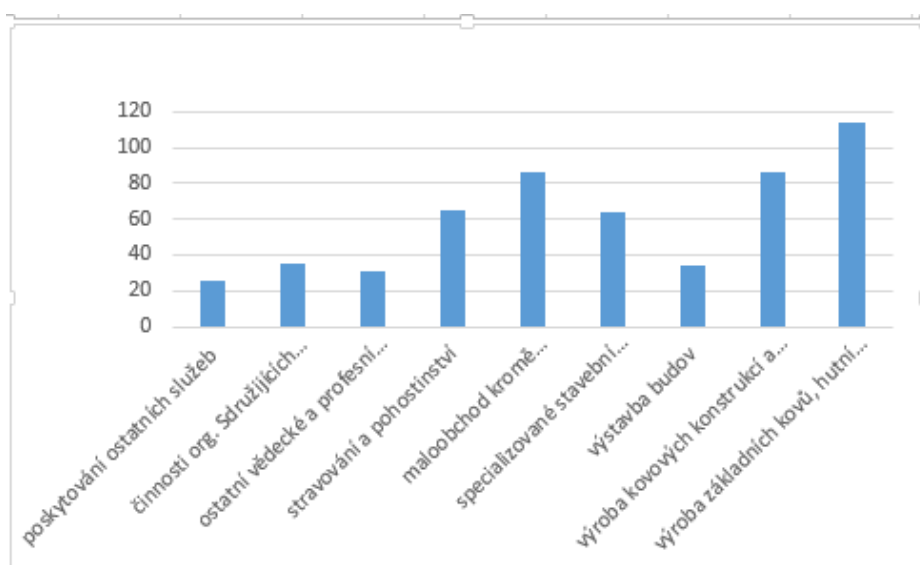
Data o vzdělanostní struktuře obyvatelstva jsou evidována každých 10 let během Sčítání lidu, domů a bytů, které se zjišťuje za obyvatele starší 15 let. Při obou sčítáních roku 2001 i 2011 zaujímají největší podíl obyvatelé s dosaženým středním odborným vzděláním bez maturity a výučním vzděláním. Tito obyvatelé roku 2001 tvoří podíl 46,3 % a roku 2011 celkem 42,4 % z celkového počtu. V roce 2011 podíl tohoto vzdělání klesá ku prospěchu úplného středního vzdělání s maturitou, která roku 2001 zaujímá 19,8 % z celkového počtu a roku 2011 se zvedá na 22,5 %. Během období 2001 – 2011 se také mírně zvyšuje počet obyvatel s vysokoškolským vzděláním, jejichž podíl se zvedl ze 4 % na 4,9 %.

## 3.2 HOSPODÁŘSTVÍ

K 31. 12. 2017 v obci dle Registru ekonomických subjektů (RES) působilo celkem 892 ekonomických subjektů, z toho 779 fyzických osob a 123 právnických osob.

Podle počtu zaměstnanců k roku 2017 působí ve městě nejvíce podnikatelů či právnických osob, které mají 1 – 5 zaměstnanců, takových se ve městě nachází celkem 34. Vedle toho se zde nachází 5 subjektů zaměstnávajících 6 – 9 osob, 5 subjektů zaměstnávajících 10 – 19 osob, 3 subjekty s 50 – 99 zaměstnanci a 1 subjekt s 500 – 999 zaměstnanci. Výsledná data mohou být zkreslena faktem, že celkem 62,9 % ekonomických subjektů neuvedlo počet zaměstnanců a dalších 31,3 % uvedlo, že zaměstnance nemá. (Registr ekonomických subjektů, 2017)

Největší počet ekonomických subjektů podniká v oboru výroba základních kovů, hutní zpracování kovů, slévárství (114 ekonomických subjektů). Na druhém místě s počtem 86 ekonomických subjektů jsou obory „výroba kovových konstrukcí a kovodělných výrobků“ a „maloobchod, kromě motorových vozidel“. Třetím nejpočetnějším oborem je stravování a pohostinství s počtem 65 subjektů.



Obr. 8 Výčet nejvíce zastoupených odvětví a počet v nich podnikajících ekonomických subjektů ke dni 31. 12. 2017 (Výpis z registru ekonomických subjektů 31. 12. 2017, vlastní zpracování)



Mezi nejvýznamnější podniky města patří PRECIOSA – LUSTRY a. s., jež je předním světovým výrobcem skla, vyváží do celkem 140 zemí světa a v Libereckém kraji má kromě Kamenického Šenova pobočky také ve městech Jablonné v Podještědí, Liberec, Česká Kamenice, Jablonec nad Nisou a další. Dalšími významnými firmami jsou JAWICH LIGHTING s. r. o., které má 200 zaměstnanců, TENOS, spol. s. r. o. a CVK s. r. o. (Strategický plán města Kamenický Šenov, 2019)

### *Právnícké osoby*

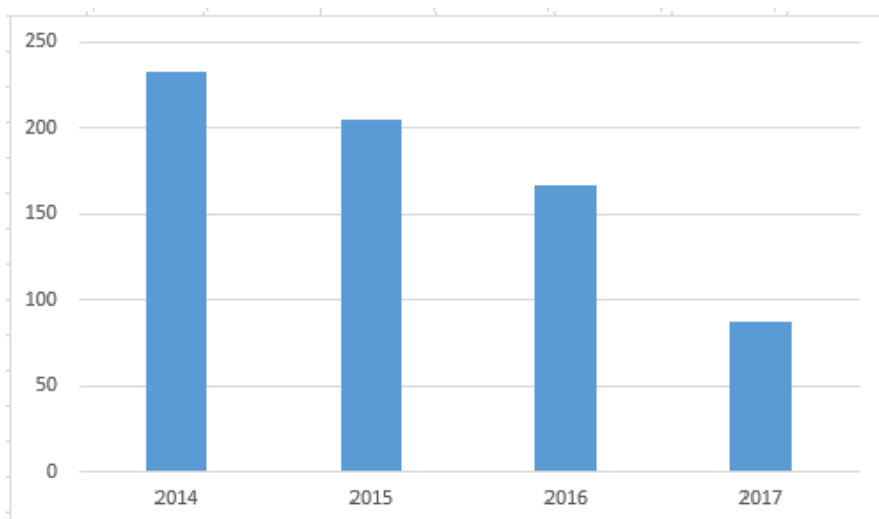
Z hlediska právní formy ve městě převládají společnosti s ručením omezeným, které tvoří 40 % z celkového počtu právníckých osob. Druhý největší podíl právníckých osob ve městě zaujímá právní forma nazvaná spolek, jejíž podíl z celkového počtu právníckých osob činí 32 %. Třetí nejpočetnější právníckou formou jsou takzvaná společenství vlastníků jednotek, kteří tvoří 10 % z celkového podílu. Zbytek právníckých forem tvoří 18 % z celkového podílu, jednotlivě však mají méně významný podíl, přesto mají tyto firmy důležitou roli v zaměstnanosti a ekonomické aktivitě města.

### **Nezaměstnanost**

K 31. 12. 2017 bylo ve městě Kamenický Šenov celkem 87 nezaměstnaných osob, z toho 33 osob nezaměstnaných déle než 12 měsíců. Podíl nezaměstnaných osob činil 2,85 %. (Český statistický úřad, 2017) Největší počet nezaměstnaných s podílem 39 % tvoří skupina věkové kategorie 50 a více let, druhou nejpočetnější jsou potom lidé s OZP, kteří mají na celkovém počtu nezaměstnaných ve městě podíl 26,4 %.

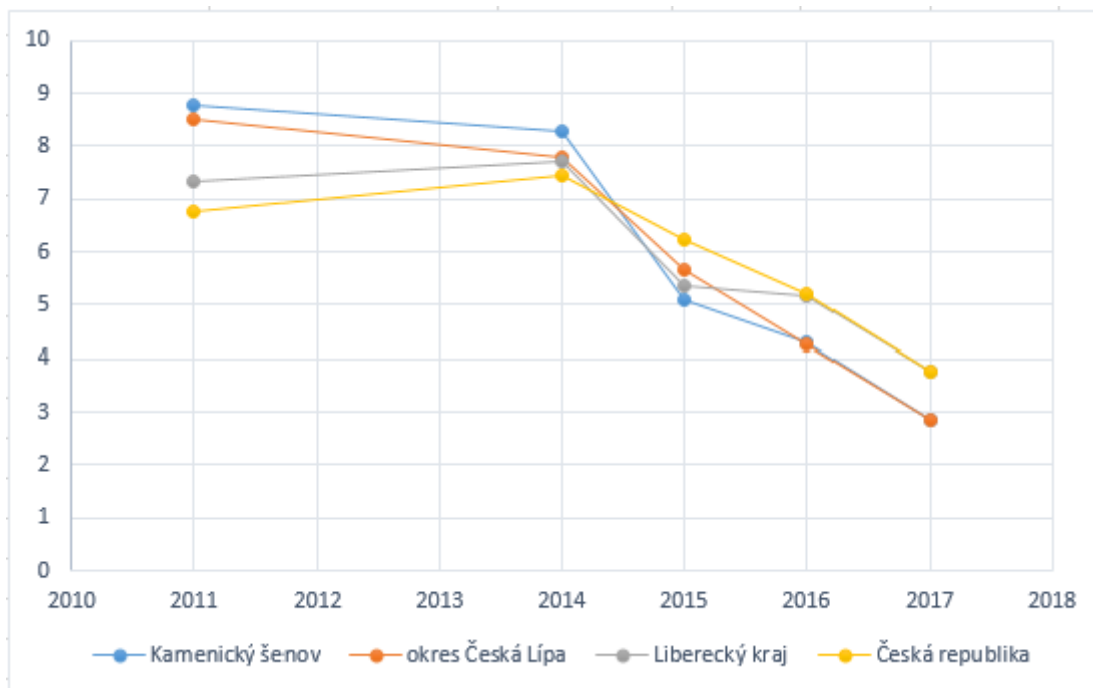
V roce 2013 byla změněna metodika výpočtu míry nezaměstnanosti, respektive zaveden nový ukazatel pro sdělení nezaměstnanosti v obci a to „podíl nezaměstnaných osob“, namísto doposud vykazované míry registrované nezaměstnanosti. (ČSÚ, 2013) Podíl nezaměstnaných osob se vypočítává jako podíl dosažitelných uchazečů o zaměstnání ve věku 15 – 64 let, na rozdíl od míry registrované nezaměstnanosti, která byla podílem všech dosažitelných uchazečů o zaměstnání vůči ekonomicky aktivním osobám. (ČSÚ, 2013)

Následkem změny metodiky, případných nesrovnalostí a chybějícím datům za roky 2012 a 2013 jsou proto v následujících grafech vyobrazována data pro časové období 2014 – 2017 nikoliv pro období 2011 – 2017, které bylo doposud popisováno. V letech 2014 – 2017 dochází v Kamenickém Šenově k poklesu počtu nezaměstnaných celkem o 146 osob.



Obr. 9 Počet nezaměstnaných ve městě Kamenický Šenov v období 2014 – 2017 (Český statistický úřad, vlastní zpracování)

Pokud budeme porovnávat podíl nezaměstnaných v Kamenickém Šenově s podílem v ostatních uvedených územních jednotkách, potom na základě níže zobrazeného grafu zjistíme, že byl až do roku 2015 podíl nezaměstnaných ve městě vyšší, než ve všech zmiňovaných jednotkách. Roku 2015 dochází ke zlomu a podíl se nižší než je v Libereckém kraji a České republice, avšak stále převyšuje podíl v okrese Česká Lípa.



Obr. 10 Vývoj podílu nezaměstnaných obyvatel v Kamenickém Šenově, okrese Česká Lípa, Libereckém kraji a České republice za období 2011 – 2017 (Český statistický úřad, vlastní zpracování)

## Vyjíždka do zaměstnání

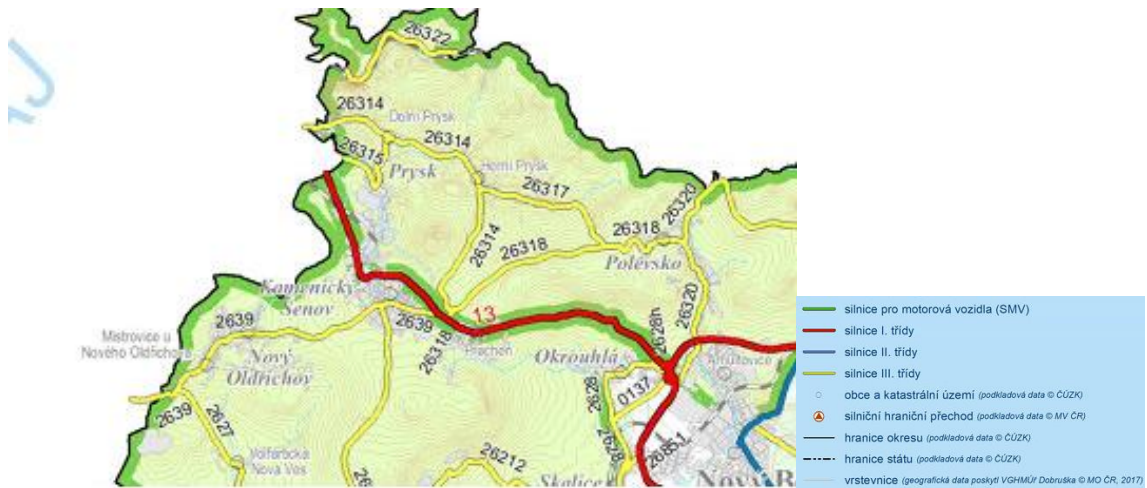
Údaje o vyjíždce do zaměstnání a škol zpracovává v rámci Sčítání lidu, domů a bytů Český statistický úřad každých 10 let. Od posledního sčítání lidu uběhlo 7 let, což značí jistou nevýhodu a to, že nadcházející data nejsou zcela aktuální. Proto byla vyjíždka do škol a zaměstnání řešena také v rámci vlastního dotazníkového šetření a bude v následujících stránkách dále analyzována.

Do zaměstnání k 26. 3. 2011 vyjíždělo z města Kamenický Šenov celkem 696 osob, což činilo 17,2 % z celkového počtu obyvatel města. Z toho je 376 mužů a 320 žen. Největší počet dojíždějících do zaměstnání – celkem 316 - vyrazí do jiné obce okresu, druhým největším počtem dojíždějících jsou ti, kteří vyjíždí do zaměstnání v rámci obce, těch je celkem 217. Třetí největší skupinu s počtem 134 tvoří obyvatelé dojíždějící za zaměstnáním do jiného kraje.

Nejvíce osob stráví na cestách 15 – 29 minut při jedné jízdě (175 osob), do 14 minut (87 osob), 30 – 44 minut (72 osob) a 45 – 59 minut (43 osob). I přes relativní blízkost hranic do zahraničí za prací vyrazí celkem 14 osob z celkového počtu vyjíždějících do zaměstnání.

## 3.3 DOPRAVNÍ INFRASTRUKTURA

Obec má poměrně dobrou dopravní dostupnost s okolními městy. Prochází tudy jedna silnice I. třídy, a to silnice č. I/13 Děčín – Česká Kamenice – Nový Bor – Jablonné v Podještědí - Liberec, která je spojením významných měst Ústeckého a Libereckého kraje. V průměru úsekem silnice I/13 vedoucí přes Kamenický Šenov denně projede 5337 vozů za den (Celostátní sčítání dopravy, 2016). Další významné silnice městem neprochází, směrem do centra a okolních obcí jako je Prysk, Polevsko, Slunečná a Nový Oldřichov najdeme silnice III. třídy. (ŘSD, 2018). Podle strategického plánu města není technický stav silnic uspokojivý. Ve městě není provozována městská hromadná ani železniční doprava. Obcí prochází pozůstatek železniční sítě, která dříve byla spojem mezi Českou Lípou a Českou Kamenicí. Tento pozůstatek je v nynější době muzejní železnice vedoucí z Kamenického Šenova do České Kamenice, funguje pouze o víkendech v letní sezoně a slouží zejména k rekreaci. S Českou Lípou Kamenický Šenov kromě silniční komunikace spojuje také cyklostezka Varhany, která byla dokončena v roce 2013. Cyklostezka o celkové délce 17 kilometrů propojuje celkem 5 obcí a to Kamenický Šenov, Nový Oldřichov, Volfartice, Horní Libchavu a Českou Lípou, tyto obce společně tvoří členy svazku obcí Cyklostezka Varhany, který vznikl za účelem společné spolupráce na údržbě a provozu cyklostezky. (CyklostezkaVarhany.cz, 2013)



Obr. 11 Mapa silnic a dálnic v Libereckém kraji (Ředitelství silnic a dálnic České republiky)

Vzdálenost města Kamenický Šenov s okolními městy:

Česká Kamenice – 6,2 kilometrů

Nový Bor - 7,2 kilometrů

Děčín – 22,6 kilometrů

Česká Lípa – 17 kilometrů

Liberec – 48 kilometrů

Ústí nad Labem – 46,3 kilometrů

Obec má nejbližší napojení na dálnici vzdálenou 46 km (Dálnice D8, Ústí nad Labem) a nejbližší napojení na rychlostní komunikaci v Bílém Kostele (směr Liberec) vzdálenou 39 km. (Strategický plán města Kamenický Šenov, 2019)

V rámci dopravy je město zapojeno do IDOLu – Integrovaného dopravního systému Libereckého kraje, který v rámci kraje pokrývá linkové autobusy, MHD, spěšné i osobní vlaky. Jak již bylo zmíněno, Kamenický Šenov využívá pouze autobusovou linkovou dopravu, kterou zde zajišťují dva významní dopravci - ČSAD Česká Lípa, a.s a semilsko-jablonecký dopravce BusLine a. s. Nejlepší dopravní spojení bez nutnosti přestupu má obec s městy Nový Bor a Česká Kamenice, kdy do Nového Boru odjede ve všední den 22 přímých autobusů a do České Kamenice jich odjede 24. Velmi dobré spojení má město také s Českou Lípou, do které ve všední den vyrazí celkem 13 přímých linek. S Děčínem a krajskými městy Liberec a Ústí nad Labem jsou přímá spojení poznatelně slabší (viz tabulka), při cestování do těchto měst musí cestující využít kombinovanou dopravu, kdy může pokračovat autobusem nebo v přestupním místě využít železniční dopravu.

město	všední den	sobota	neděle
Česká Kamenice	24	11	9
Nový Bor	22	10	9
Česká Lípa	13	8	7
Děčín	2	1	2
Liberec	3	3	3
Ústní nad Labem	1	1	1

Tab. 2: Počet přímých spojů mezi městem Kamenický Šenov a dalšími obcemi (Jízdní řády IDOS)

### 3.4 OBČANSKÁ VYBAVENOST

zdravotnictví	počet	školství	počet	volný čas	počet	potraviny	počet
ordinace praktického lékaře	2	základní škola	2	kino	0	supermarket/hypermarket	0
ordinace zubního lékaře	1	střední škola	1	divadlo	0	obchod s potravinami	10
ordinace pediatra	1	vysoká škola	0	sportovní zařízení	1		
lékárna	3	mateřská škola	4	restaurace	3		
nemocnice	0						

Tab. 3: Počet jednotlivých zařízení občanské vybavenosti města Kamenický Šenov (Regionální informační servis, terénní průzkum, vlastní zpracování)

#### Zdravotnictví

Na území města se nachází celkem 2 praktičtí lékaři, z nichž jeden lékař působí také v oboru pro děti a dorost. Dále mají obyvatelé Kamenického Šenova k dispozici jednu zubní ordinaci, kde mají také možnost dentální hygieny. Dvakrát v týdnu mohou ženy navštívit gynekologickou ordinaci, do které sem lékař dojíždí z 30 kilometrů vzdáleného města Mimoně. Ve městě se také nachází jedna rehabilitační ordinace. Za ostatními odbornými ordinacemi jako je ortoped, kožní lékař, a jiné, musí občané dojíždět do okolních spádových měst. V obci se rovněž nachází jedna lékárna, která má v pondělí prodlouženou provozní dobu do 19:30, a to díky ordinacím hodinám zmiňovaného gynekologa.

#### Školství a vzdělávání

Město je zřizovatelem čtyř mateřských škol.

*MŠ Mistrovická (kapacita 50 dětí)*

*MŠ Pískovec (kapacita 50 dětí)*

*Základní a mateřská škola Kamenický Šenov (kapacita 24 dětí)*

*Základní a mateřská škola Kamenický Šenov – Prácheň (kapacita 28 dětí)*

Dále v obci působí dvě základní školy

**Základní a mateřská škola Kamenický Šenov** má kapacitu 600 žáků, ve školním roce 2015/2016 se zde vzdělávalo 340 dětí. V areálu školy se nachází školní jídelna, kde se v roce 2015/2016 stravovalo 350 lidí včetně zaměstnanců školy a dále školní družina,

jejíž kapacita 90 dětí byla v posledních letech nedostačující, proto došlo v roce 2017 na žádost vedení školy k rozšíření družiny o jednu třídu, čímž se navýšila kapacita o 10 žáků.

**Základní a mateřská škola Kamenický Šenov** – Prácheň má kapacitu 50 žáků, ve školním roce 2017/2018 školu navštěvovalo celkem 28 žáků, kteří mají možnost se zde vzdělávat od 1. do 4. třídy, dále musí přestoupit buď na základní školu v Kamenickém Šenově anebo za vzděláním vyjždět do okolních měst.

a jedna střední škola.

**Střední uměleckoprůmyslová škola sklářská Kamenický Šenov**, která má kapacitu 180 žáků a nabízí celkem 6 oborů pro studium – Výtvarné zpracování skla a světelných objektů, rytí, malování, broušení skla, užitou malbu a design světelných objektů. Tato škola je nejstarší sklářskou školou v Evropě. Součástí střední školy je Dům mládeže, kde bylo ve školním roce 2016/2017 ubytováno 43 studentů. ( Oficiální stránky Střední uměleckoprůmyslové školy sklářské Kamenický Šenov, 2017)

### Vyjížd'ka do středních škol a odborných učilišť

V letech 2012 – 2019 dokončilo základní školu Kamenický Šenov v devátém ročníku celkem 216 žáků a v nižším ročníku celkem 14 žáků. Nejvyšší počet žáků byl zaznamenán ve školním roce 2013/2014, kdy z deváté třídy vycházelo 40 žáků, naopak nejméně žáků vycházelo roku 2014/2015 a to 19. Za celé zkoumané období si žáci nejčastěji vybírají střední školu buď v Libereckém, nebo v Ústeckém kraji, menší skupina pak volí školu v jiném kraji, viz následující tabulka. Z tabulky vyplývá, že kromě let 2013 – 2015 převládá počet osob pokračující na střední školu nebo odborné učiliště do Libereckého kraje. Podobný model můžeme pozorovat i u žáků opouštějících základní školu v nižším ročníku. Přes převažující počet osob volících Liberecký nebo Ústecký kraj není počet osob volících si jiný kraj zanedbatelný. Například ve školním roce 2015/2016 volí střední školu v Ústeckém kraji a jiných krajích stejný počet žáků – 8. Během sledovaných let je potom jeden žák, který se rozhodl nepokračovat ve studiu. Tyto údaje byly zjišťovány ve spolupráci se Základní školou Kamenický Šenov.

### Stravování

V Kamenickém Šenově se nachází celkem 5 stravovacích zařízení, právě 3 z nich jsou vedeny jako restaurace a 2 jako jídelna. Restaurace jsou rovnoměrně rozmístěny po městě, vždy se nachází v centru jednoho územního celku města – na Práchni, dále přímo v městském centru a také v poslední části, která je místními obyvateli nazývána jako takzvaný „Dolní Šenov“.

Zajímavostí jsou zařízení, která jsou vedena jako restaurace, přestože se v jejich budově žádná kuchyně nevyskytuje, taková zařízení jsou v obci 3.

V rámci spolupráce s Městským úřadem v Kamenickém Šenově bylo zjištěno, že místní stravovací zařízení nejsou vyhledávaná turisty ani místními obyvateli. Většina z těchto zařízení prosperuje pouze z těch návštěvníků, kteří podnik vyhledají v době polední pauzy na oběd a stálých zákazníků přicházejících ve večerních hodinách za účelem posezení s přáteli. Doposud nejnavštěvovanějším podnikem byl *MOTOREST u Koně*, který se nachází u hlavní



silnice v blízkosti místní Národní přírodní památky Panské skály, podle slov místostarosty však se i zde každoročně snižuje počet návštěvníků, turisté se za účelem nasycení vydávají do okolních měst.

## Obchody s potravinami

Toto velmi důležité odvětví služeb je v obci zastoupeno v přiměřené míře vzhledem k počtu obyvatel, celkem je zde provozováno 10 obchodů s potravinami, 8 z nich jsou obchody se smíšeným zbožím a zbylé 2 jsou specializované na určitý druh potravin. Tím prvním je *pekařství Šumava*, jehož sídlo je v Jablonci nad Nisou a má pobočky po celé České republice. Pekařství má ve svém sortimentu kromě pečiva také cukrovinky a lahůdky, velkým přínosem je pro místní obyvatele dlouhá otevírací doba, obchod otevírá ve všední den v 5:00 a zavírá v 17:00, v provozu je také každý víkend od 7:00 do 11:00. Druhým specializovaným obchodem jsou *Maso a uzeniny Pato* s otevírací dobou od 7:30 do 17:00 každý všední den a každou sobotu od 8:00 do 11:00. Obchody se smíšeným zbožím jsou rozmístěny rovnoměrně v jednotlivých částech obce, jejich největší koncentrace je v centru města, zde jsou v provozu 3 obchody, z nichž jeden je takzvaného „večerkového“ typu, jeho otevírací doba je do 20:30 hodin.

## Kultura

Organizátorem velké části kulturních akcí konajících se v obci je kulturní a literární složka města, která také provozuje městskou knihovnu, informační centrum s parkovištěm u Panské skály, přednáškové sály, kino Hvězda a vydává Šenovské listy. Tato složka organizuje Den dětí, pálení čarodějnic, koncerty v kostele sv. Jana Křtitele, filmový festival, městské slavnosti a další kulturní akce. Druhou velmi významnou složkou pořádající kulturní akce je Kulturní dům v Kamenickém Šenově, jehož provozovatelem je společnost *Preciosa a. s.*, v kulturním domě se pořádají divadelní vystoupení, ve kterých často můžeme potkat i známé osobnosti jako je např. Václav Vydra. Dále kulturní dům pořádá plesy, taneční zábavy, akce pro děti zaměstnanců firmy, taneční kurzy a každoroční sportovní akci nazvanou „Pochod za kvetoucí měsíčníci“, který se koná vždy v květnu a účastníci mají na výběr z několika druhů a obtížností trasy, zahájení i ukončení výpravy je v kulturním domě, kde na účastníky po absolvování čeká odměna. (Oficiální stránky města Kamenický Šenov, 2018 )

## Kulturní zařízení

Zmiňované kino Hvězda bylo díky neprovedené digitalizaci v roce 2010 uzavřeno, čímž bylo způsobeno, že občané města vyhledávající tento druh kulturního vyžití museli začít vyjíždět do okolních měst. Sál kina byl však i nadále udržován pro konání akcí jiného druhu – divadlo, burzy. Roku 2015 byla provedena částečná digitalizace kina, to je však provozováno pouze ve vyhrazené dny několikrát v roce, například v den konající se větší kulturní akce města.

Kulturní dům v Kamenickém Šenově provozovaný firmou *Preciosa a.s.* nabízí obyvatelům různé druhy kulturního vyžití. Pořádají se zde divadelní vystoupení, ve kterých často můžeme potkat i známé osobnosti jako je např. Václav Vydra. Dalším zpestřením jsou taneční zábavy, akce pro děti zaměstnanců firmy, taneční kurzy, v zimní sezóně plesy a každoroční sportovní

akci nazvanou „Pochod za kvetoucí měsíčníci“, která se koná vždy v květnu a účastníci mají na výběr z několika druhů a obtížností trasy, zahájení i ukončení výpravy je v kulturním domě, kde na účastníky po absolvování čeká odměna. (Oficiální stránky města Kamenický Šenov, 2018)

Sklářské muzeum ve městě funguje od roku 1923, prvotně v podobě muzejního spolku. Teprve roku 1949 dostal spolek souhlas se zřízením odborného sklářského muzea. Umístění expozice muzea bylo během jeho provozování změněno celkem třikrát, v roce 1968 byla expozice přemístěna do nově zrekonstruované budovy, ve které sídlí dodnes. Od roku 1991 je provozovatelem muzea město Kamenický Šenov.

V současné době lákají potenciální návštěvníky kromě stálé expozice různé výstavy a akce konané několikrát měsíčně. Jeho otevírací doba je v měsících duben – září od 10:00 do 17:00 a v měsících říjen – listopad od 10:00 do 16:00. V zimních měsících je jeho provoz omezen pouze na dva dny v týdnu a to středu a neděli od 10:00 do 16:00 a od ledna do března je muzeum z provozních důvodů pro veřejnost uzavřeno. Vstupné činí 50 Kč za dospělého a 25 Kč dítě či seniora. (Oficiální stránky muzea skla, 2018)

Městská knihovna v obci funguje od roku 1919, kdy jsou jeho provozovatelé dva spolky – místní německý spolek a sklářský spolek. Od roku 1927 je jejím zřizovatelem město Kamenický Šenov. Prostory knihovny jsou rozdělené do dvou částí – oddělení pro děti a oddělení pro dospělé. Kromě výpůjčky knih a odborných časopisů knihovna nabízí také možnost kopírování, laminování, používání internetu a pořádá kulturní akce pro děti i dospělé. Pro rodiče s dětmi se v prostorách knihovny nachází dětský koutek, kde se kromě čtvrtletního šachového kroužku odehrávají různé soutěže a akce. (Oficiální stránky městské knihovny v Kamenickém Šenově, 2018)

Součástí kultury ve městě jsou také místní noviny - měsíčník Šenovské listy, který informuje občany o dění ve městě a plánovaných kulturních akcích.

## **Sport a volnočasové aktivity**

O sportovní zázemí za podpory města Kamenický Šenov pečují především spolky a další neziskové sportovní organizace. (Strategický plán města Kamenický Šenov, 2019)

### **Sportovní zařízení a areály**

Na území města se nachází tato sportovní zařízení:

#### ***Městské koupaliště Kamenický Šenov***

Betonové koupaliště, které prošlo v letech 2011 – 2017 renovací, díky které je opět přístupné veřejnosti. Jeho provoz a údržbu zajišťuje město Kamenický Šenov.

#### ***Black rock ranch***

Jezdecký klub a turistická jízdárna založená roku 1995, poskytuje kromě výcviku a ustájení koní také možnost ubytování. (Oficiální stránky Black rock ranch, 2019)

#### ***Lyžařský areál Prácheň***

Areál ležící na východním svahu čedičového vrchu Vyhlídka (596 m). Areál disponuje jedním vlekem a třemi sjezdovkami rozdělenými podle obtížnosti sjíždění na Závodní, Mášovku a Turistickou. Podle sněhových podmínek je vlek provozován každý víkend



od 9:00 do 16:00, v únoru je provoz prodloužen do 16:30 a v březnu potom do 17:00. Provozovatelem areálu je Skiklub Prácheň.

#### ***Fotbalové hřiště***

Vlastníkem hřiště je město Kamenický Šenov a jeho provozovatelem FK Sklo Kamenický Šenov. Kapacita hřiště je pro 50 sedících a 100 stojících diváků.

#### ***Skatepark Šenov***

Tento betonový skatepark se nabízí pro trávení volného času pro jezdce BMX, koloběžek, horských kol, mountainboardů i inline bruslí.

#### ***Sportovní hala ZŠ Kamenický Šenov***

V areálu Základní školy Kamenický Šenov se nachází 2 sportovní haly - velká a malá, které jsou za 300 Kč/ hod a 200 Kč/ hod k dispozici k pronájmu pro různé kroužky a sportovní aktivity. Díky sportovním klubům v těchto halách je občanům umožněno věnovat se různým druhům sportu jako například florbal, volejbal, basketbal, ale také sportovní gymnastice nebo zumbě. (Strategický plán města Kamenický Šenov, 2019)

### **Sportovní kluby a sportovní volnočasové aktivity**

Ve městě působí celkem 14 spolků zaměřených na sportovní aktivity, z nichž 3 jsou bez registrace nebo mají sídlo mimo území města, přesto na něm ale působí.

1. *Bikebase.cz* - činnost zaměřená na cyklistiku
2. *Česká asociace silového trojboje*
3. *FBC Lvi Kamenický Šenov* – florbalový oddíl
4. *FK Sklo Kamenický Šenov* – fotbalový klub hrající okresní přebor
5. *GPC Česká republika* – asociace silového trojboje
6. *IHC 2007 Kamenický Šenov* – neregistrovaná hokejová liga
7. *Klub orientačního běhu Kamenický Šenov*
8. *Moto Sport Klub*
9. *OS Jezdecký klub Šenov – Prácheň*
10. *Tenisový klub Kamenický Šenov*
11. *Biatlon klub Manušice*
12. *Ski Polevsko*
13. *Sjezdovka Prácheň*
14. *Volejbalový oddíl*

## 4. CHARAKTERISTIKA POTENCIÁLNÍCH SPÁDOVÝCH MĚST

### 4.1 DĚČÍN

Statutární město Děčín je svou rozlohou s 11 770 ha šestým největším městem v České republice, nachází se v Ústeckém kraji a ke dni 31. 12. 2017 v něm žilo 49 226 obyvatel. (ČSÚ, 2017) Skládá se z celkem 22 katastrálních celků. Děčín je ORP a také OPU, pod jehož správu spadá celkem 34 obcí. Od zkoumaného města je vzdáleno zhruba 23 kilometrů. (Strategická analýza vybraných rozvojových oblastí města Děčín a komplexní socioekonomická analýza, 2014) Město Děčín je v hierarchii středisek podle Teorie centrálních míst lokálním střediskem, tedy je předpokládána spádovost v rámci okresu.

#### Hospodářství

V rámci trhu práce se město Děčín potýká stejně jako zbytek Ústeckého kraje s dlouhodobými problémy s nezaměstnaností, které jsou spojeny s výrobní základnou postavenou na tradiční těžbě surovin a následnou ekologickou zátěží. Z pohledu struktury ekonomických subjektů ve městě dominuje sektor velkoobchodu a maloobchodu, následujícím sektorem je stavebnictví a průmysl. Třetí nejpočetnější skupinou podle druhu činnosti jsou profesní, vědecké technické činnosti. (RISY, 2017)

Regionální informační servis (2017) udává, že k 31. 12. 2017 úřad práce evidoval celkem 1995 uchazečů o zaměstnání, a zároveň bylo hlášeno 623 volných pracovních míst. Nejpočetnější skupinou uchazečů o zaměstnání byli lidé ve věku 50 a více let.

Ke stejnému datu ve městě Děčín působí celkem 11 688 subjektů, z čehož největší podíl činí podnikatelé – fyzické osoby (8903 subjektů) a druhou nejpočetnější skupinou jsou obchodní společnosti (1095 subjektů). (RISY, 2017)

#### Zdravotnictví

Město disponuje Nemocnicí Děčín, kterou vlastní *Krajská zdravotní a. s.*, součástí nemocnice jsou tato oddělení: gynekologické, neurologické, dětské, chirurgické, ORL, oční, interní, biochemické, dětské, anesteziologicko – resuscitační, hematologicko – transfuzní, patologické, radiodiagnostické a rehabilitační. Dále také ambulanci a pohotovostní péče pro děti a dorost a ambulanci péče pro dospělé. (Krajská zdravotní, 2017)

Kromě nemocnice se zde nachází další 4 ambulanci zařízení, celkem 23 ordinací praktických lékařů pro dospělé, 11 ordinací praktických lékařů pro děti a dorost, 36 stomatologů a 7 ordinací gynekologie.

Léky si obyvatelé a návštěvníci mohou zakoupit v celkem 18 lékárnách. (RISY, 2017)

## Školství a vzdělávání

### *Mateřské školy*

Ve městě se nachází celkem 21 mateřských škol s celkovou kapacitou 1621 dětí. Město Děčín je zřizovatelem většiny z nich, pouze 3 mateřské školy jsou soukromoprávního charakteru. Přes vysoký počet předškolních zařízení se v předchozích letech nepodařilo umístit všechny děti, vzhledem k demografickému vývoji města však město Děčín neplánuje navýšení kapacitních míst. (Strategická analýza vybraných rozvojových oblastí města Děčín a komplexní socioekonomická analýza, 2014)

### *Základní školy*

Dominantním zřizovatelem základních škol zůstává město Děčín, které má pod sebou 12 příspěvkových organizací s kapacitou 7220 žáků. Na jeho území se dále nachází 3 soukromé základní školy.

### *Střední školy*

Vzhledem ke slučování dříve samostatných vzdělávacích institucí za účelem snížení nákladů se v Děčíně nachází celkem 7 příspěvkových organizací poskytující střední vzdělání a to

*Evropská školní akademie*

*Gymnázium Děčín*

*Střední škola lodní dopravy a technických řemesel*

*Střední zahradnická a zemědělská škola A .E. Komerse a SOU Děčín*

*Střední zdravotnická škola*

*Vyšší odborná a střední průmyslová škola strojní, stavební a dopravní*

Kromě středních škol a jedné vyšší odborné školy se na území města nachází také jedna vysoká škola a to České vysoké umění technické, které městu napomáhá proti trendu odlivu mladých a vzdělaných lidí do jiných měst. Strategická analýza vybraných rozvojových oblastí města Děčín a komplexní socioekonomická analýza, 2014)

*Vysoké školy však nejsou v rámci bakalářské práce kvůli nedostatečnému množství odpovědí v anketárním šetření řešeny.*

## Kultura

Město Děčín pro jeho obyvatele i potenciální návštěvníky představuje pestrou škálu kulturního vyžití, nachází se zde:

*Městské divadlo*

*kino Sněžník*

*Společenský dům Střelnice*

*Oblastní muzeum - za rok 2017 jej navštívilo 7208 osob (Oficiální stránky muzea, 2017)*

*Synagoga v Podmoklech*

*Botanická zahrada*

*Zoologická zahrada* – 158 chovaných druhů, součástí areálu je dětské hřiště (Oficiální stránky Zoo Děčín, 2018)

*Městská knihovna*

*Zámek Děčín* – možnost pronajmutí prostor, svatební obřady, expozice

Děčín je známý také pro Labefest, který se součástí každoročních květnových Děčínských slavností.

Od roku 2014 se ve městě koná každoroční akce Sochaři Děčínu, při které jsou ze dřeva vyráběny sochy, lavičky a další exponáty, které jsou poté rozmístřovány po městě a slouží jeho občanům a návštěvníkům města. Jeho součástí je také Foodfestival. (Turistický portál statutárního města Děčín, 2019)

### **Sport a volnočasové aktivity**

Město Děčín disponuje také rozmanitostí, co se sportovních aktivit týče – od plavání až po lezení po skalách. Zajímavostí je startovací plocha pro paragliding.

Působí zde sportovní organizace věnující se potápění, florbalu, futsalu, hokeji, basketbalu, fotbalu, skautu, krasobruslení, fotbalový klub, veslařský klub a mnoho dalších.

Sportovními zařízeními ve městě jsou: Aquapark Děčín, zimní stadion, fotbalové hřiště, ČEZ sportcentrum, basketbalové hřiště, Areál u Kocánka a další 4 sportovní hřiště. (Oficiální webový portál statutárního města Děčín)

### **Obchody s potravinami**

Obyvatelé města a jeho návštěvníci mají možnost nakoupit si potraviny ve 31 zařízeních. Z těchto zařízení je 6 supermarketů a 1 hypermarket, dále 6 obchodů se zaměřením na masné výrobky a uzeniny a 5 obchodů s pekárenskými výrobky. Vzhledem k množství větších obchodů, kde je v některých zařízeních běžná otevírací doba až do 22:00 zde najdeme méně obchodů večerkového typu. Počet obchodů s potravinami je v porovnání s počtem obyvatel uspokojující.

## **4.2 ČESKÁ KAMENICE**

Město a zároveň POU (obec s pověřeným úřadem) v Ústeckém kraji, ve kterém ke dni 1. 1. 2017 žilo 5293 obyvatel. Nejpočetnější věkovou skupinou jsou ve městě obyvatelé ve věku 15 – 59 let. (RISY, 2017) Jeho katastrální území s 3877 h leží na hranici třech území Chráněných krajinných oblastí: Lužických hor, Českého středohoří a Labských pískovců.

## Hospodářství

Roku 2017 bylo na úřadě práce vedeno celkem 266 uchazečů o zaměstnání, přičemž bylo hlášeno 53 volných pracovních míst. Nejpočetnější skupinou uchazečů o zaměstnání byli lidé ve věku 50 a více let. (RISY, 2017)

Podle regionálního informačního servisu (2017) na území města působí celkem 1213 ekonomických subjektů, z nichž nejpočetnější jsou podnikatelé - fyzické osoby (977), na druhém místě jsou obchodní společnosti s počtem 87 subjektů. Nejvíce subjektů spadá do sektoru velkoobchodu a maloobchodu (287 subjektů), dalšími převládajícími sektory jsou zpracovatelský průmysl (210 subjektů) a stavebnictví (180 subjektů).

## Zdravotnictví

V centru města se nachází moderní zdravotní středisko, v jehož budově se nachází praktický lékař, chirurgická ambulance, oční lékař, diabetologická ambulance, gynekologická ambulance, oční lékař, logopedie, urologická ambulance, zubní ordinace, ORL ambulance, biochemická laboratoř, digitální rentgen a neurologická ambulance. (Oficiální stránky města Česká Kamenice, 2019)

Ve městě se nachází celkem 3 stomatologové, 3 praktičtí lékaři pro dospělé, 2 praktičtí lékaři pro děti a dorost, 2 ordinace gynekologie a 3 lékárny. (RISY, 2016)

## Školství a vzdělávání

V České Kamenici se nachází 2 mateřské školy, jejichž zřizovatelem je město a dále:

*Základní škola T. G. Masaryka a Gymnázium*

*Základní umělecká škola – vyučují se 3 obory – výtvarný, hudební a taneční*

*Speciální základní škola a Praktická škola – zřizovatelem je Ústecký kraj*

## Kultura

Kulturní akce ve městě zajišťuje Kulturní dům Česká Kamenice, který kromě pořádání plesů, tanečních zábav, soutěží aj., pronajímá své prostory. Kromě kulturního domu kulturní akce zajišťuje také Městská knihovna. Velkou kulturní akcí v České Kamenici je Mezinárodní hudební festival, který se zde každoročně pořádá od roku 2003, stěžejní akcí je soutěž bigbandových orchestrů a součástí je také přehlídka dechových kapel a mažorettek v slavnostním průvodu. Město je okolí také známé pro Mariánskou pouť, které se každoročně účastní slavné osobnosti. (Oficiální stránky města Česká Kamenice, 2019)

## Sport a volnočasové aktivity

V letním období obyvatelé města a potenciální návštěvníci mohou navštívit víceúčelové sportovní hřiště s umělým povrchem, kde je k dispozici běžecký ovál, sprint, skok do dálky, basketbal, házená, volejbal, tenis, mini kopaná a nohejbal. V zimních měsících je zde k dispozici sportovní hala, kde se nachází fitness centrum, probíhají florbalové tréninky, zumba, badminton a mnoho dalších aktivit. Ve městě se kromě haly a sportovního hřiště nenachází žádné jiné sportovní zařízení.

## Obchody s potravinami

Kromě 2 obchodních řetězců Penny a Lidl mají občané možnost nakupovat potraviny v dalších 7 obchodech, z čehož 2 jsou zaměřené pouze na pečivo - *Pekařství Limma a Pekařství Šumava*.

## 4.3 ČESKÁ LÍPA

Město ležící v Libereckém kraji, jehož počet obyvatel ke dni 31. 12. 2017 byl 37 405 osob a jeho katastrální území se skládá ze 14 katastrálních celků a zabírá 6 610 ha plochy. (RISY, 2017) Česká Lípa je obcí s rozšířenou působností, pod jejíž správou spadá 41 obcí (Strategický plán rozvoje města Česká Lípa, 2017) a podle Teorie centrálních míst se řadí pod lokální střediska, tedy je předpokládaná spádovost v rámci okresu.

### Hospodářství

Roku 2017 bylo na úřadě práce vedeno celkem 819 uchazečů o zaměstnání, přičemž bylo evidováno 626 volných pracovních míst. Největší skupinu nezaměstnaných tvořili lidé ve věku 50 let a více. (RISY, 2017)

Podle Regionálního informačního servisu (2017) ve městě působí celkem 8 053 ekonomických subjektů. Největší podíl subjektů tvoří s číslem 6172 podnikatelé – fyzické osoby, druhou nejpočetnější skupinu obchodní společnosti s číslem 732 a třetí tzv. svobodná povolání (457 subjektů). Nejvíce subjektů má činnost v sektoru velkoobchodu a maloobchodu (1876) a dále v profesní, vědecké a technické činnosti (1032), na třetím místě je potom zpracovatelský průmysl (968).

### Zdravotnictví

Nejvýznamnějším zdravotnickým zařízením ve městě je *Nemocnice s poliklinikou Česká Lípa, a. s.*, jejímž zřizovatelem je Liberecký kraj a její kapacita je 488 akutních lůžek, 117 lůžek následné péče a 18 sociálních lůžek. (Strategický plán rozvoje města Česká Lípa, 2019)

Kromě lékařů ordinujících v nemocnici a poliklinice se ve městě nachází dalších 18 praktických lékařů pro dospělé, 11 praktických lékařů pro děti a dorost, 6 ordinací gynekologie, 25 ordinací lékaře stomatologa a dalších 24 ordinací lékařů specializovaných na určitý druh péče. Nákup léků je na území města možné provést v celkem 13 lékárnách. (RISY, 2017)

### Školství a vzdělávání

Město Česká Lípa zřizuje 9 mateřských škol, k 30. 9. 2015 měly tyto mateřské školy dohromady kapacitu 1 482 dětí. Kromě mateřských škol zřizovaných městem se na území České Lípy nacházejí i tři soukromé MŠ. Jedná se o MŠ U Bílého králíka v Žizníkově, MŠ Kvítka se sídlem v Kvítkově a ZŠ a MŠ Klíč. Město zřizuje také 9 základních škol, které měly ve školním roce 2014/2015 kapacitu dohromady 5 492 žáků. Kromě základních škol zřizovaných městem se na jeho území nachází také jedna soukromá škola, jedna škola pro

žáky s mentálním postižením, souběžným postiženým více vadami a autismem, a také Základní umělecká škola. (Strategický plán rozvoje města Česká Lípa, 2019)

Budoucí studenti si v České Lípě mohou vybrat s celkem 6 škol v rámci středoškolského vzdělávání. To ve městě zastupuje především *Gymnázium Česká Lípa*, dále

*Střední odborná škola a střední odborné učiliště 28. října*

*Střední průmyslová škola Česká Lípa*

*Obchodní akademie Česká Lípa*

*Soukromá podnikatelská střední škola Česká Lípa*

*Euroškola Česká Lípa*

## Kultura

O kulturu v České Lípě se stará příspěvková organizace Kultura Česká Lípa, která spravuje Kulturní dům Crystal, který je multifunkčním zařízením, kromě *Kino Crystal* se v něm nachází další 2 sály a foyer.

*Kino Crystal* je širokoúhlé kino s kapacitou 270 míst a je to jedno z mála kin v Libereckém kraji, které je v každodenním provozu

*Jiráskovo divadlo* nemá příliš vysokou návštěvnost, což na základě dotazníkového šetření příkládá město Česká Lípa ke stavu budovy divadla, kromě divadelních her jsou zde pořádány i koncerty a další kulturní akce

*Vlastivědné muzeum a galerie v České Lípě* je příspěvková organizace Libereckého kraje, jeho součástí je také *Archeologické muzeum Šatlava*, kde mají návštěvníci možnost vidět expozici jeskynní archeologie, virtuální prohlídku středověké České Lípy a další.

*Městská knihovna* má regionální působnost – shromažďuje, zpracovává a poskytuje informace o městě i regionu a současně jako knihovna pověřená výkonem regionálních funkcí poskytuje knihovní servis knihovnám okresu Česká Lípa. Zároveň je knihovna významným pořadatelem kulturních akcí, v roce 2015 jich uspořádala 569.

V rámci kultury a poskytování informací o ději ve městě jsou jednou měsíčně vydávány noviny - *Městské noviny*, které občané dostávají zdarma do svých schránek. (Strategický plán rozvoje města Česká Lípa, 2019)

## Sport a volnočasové aktivity

Město nabízí díky poměrně velkému množství sportovišť pestrou škálu sportovního vyžití. Sportoviště, která jsou v majetku města má na starost příspěvková organizace *Sport Česká Lípa*, zřízená v roce 2005. Hlavními sportovními zařízeními je sportovní středisko *Sportareál*, který tvoří zimní stadion a plavecký bazén, *Sportovní hala*, kde se organizují sporty jako například volejbal, nohejbal nebo judo. Pro milovníky atletiky je zde *Městský stadion* s atletickou dráhou. Pro florbalisty, basketbalisty a volejbalisty je určena především



*Víceúčelová hala.* Zaplavat si obyvatelé mohou také v *Bazéně Sever* a posledním zařízením ve správě města je *Hřiště 5. Května* charakteristické travnatou plochou.

Ostatními sportovními zařízeními jsou:

*Tenisové kurty*

*Relax centru OLYMPIA* – squash, bowling a sauna

*Skatepark*

*Autodrom Sosnová* – jízdy na motorkách, čtyřkolkách, skútrech a dalších vozidlech

*Letiště Česká Lípa – LADA* – vyhlídkové lety, působí zde místní Aeroklub

Kromě zmíněných sportovišť město disponuje velkým počtem fitnesscenter – 5 zařízení. V některých zmiňovaných zařízeních se kromě posilovny pořádají různé druhy sportu jako je zumba, pilátés, a další. O sportovní vyžití se také stará Dům dětí a mládeže Libertina, který pořádá velké množství volnočasových aktivit (včetně sportu) pro děti a mládež. (Strategický plán rozvoje města Česká Lípa, 2019)

## 4.4 NOVÝ BOR

Město v Libereckém kraji, ve kterém žije ke dni 31. 12. 2017 11 699 obyvatel. Území města se rozprostírá na ploše 1944,17 ha. Nový Bor je obcí s rozšířenou působností (ORP), pod jehož činnost spadá společně s Kamenickým Šenovem dalších 15 obcí. Město je od Kamenického Šenova vzdálené 7,2 kilometrů. (RISY, 2017)

### Hospodářství

K 31. 12. 2017 v obci dle Registru ekonomických subjektů (RES) působilo celkem 3142 ekonomických subjektů. Nejpočetnější skupinu tvoří podnikatelé - fyzické osoby (2533 subjektů). Ve městě dominuje sektor zpracovatelský průmysl, dalším významným sektorem je velkoobchod a maloobchod. (RISY, 2017)

Mezi nejvýznamnější firmy v Novém Boru patří:

*AKTIVIT spol. s r. o* a Město Nový Bor, které zaměstnávají 100 – 199 zaměstnanců, dále potom Slévárna hliníku, s.r.o., MŠ „Klíček“ Nový Bor, ZŠ U Lesa Nový Bor, ZŠ Nový Bor náměstí Míru, VOŠ sklářská a Střední škola s počtem 25 – 49 zaměstnanců. Mezi další velmi významné zaměstnavatele patří firmy, které v Novém Boru nemají své sídlo. Těmi jsou *CRYSTALEX CZ, s.r.o.* (výroba dutého skla) – firma má sídlo v Praze, spadá do kategorie 500 – 999 zaměstnanců, *EGERMANN s.r.o. Nový Bor* (výroba dutého skla) – firma má sídlo v Praze, patří do kategorie 250 – 499 zaměstnanců a firma *DS Smith Packaging Czech Republic s.r.o. Nový Bor* (výroba papírových a lepenkových obalů), firma má sídlo ve Velké Británii, v Novém Boru pracuje v současnosti 72 zaměstnanců. (Rozvojový plán města Nový Bor, 2013)

Za rok 2017 bylo na úřadě práce v Novém Boru evidováno celkem 306 uchazečů o práci, z čehož největší počet tvořily osoby ve věku 50 a více let. Zároveň bylo hlášeno 106 volných pracovních míst. (RISY, 2017)



## Zdravotnictví

Na území města působí 7 praktických lékařů pro dospělé a 2 pro děti a dorost. Obyvatelům města jsou k dispozici také odborní lékaři jako např. chirurg, otorinolaryngolog, oční lékař, neurolog, gynekolog, kožní lékař, endokrinolog, internista a kardiolog a v neposlední řadě také 6 stomatologů. Nachází se zde také ortopedická ambulance, zdravotnické středisko, hematologická a zubní laboratoř a 4 lékárny. (Rozvojový plán města Nový Bor, 2013)

## Školství a vzdělávání

Ve městě se nachází celkem 7 mateřských škol a 2 soukromé mateřské školy s celkovou kapacitou 487 dětí. Dále město zřizuje celkem 4 základní školy a najdeme zde Vyšší odbornou školu sklářskou a střední školu Nový Bor zřizovanou Libereckým krajem.

Na základě Sčítání lidu, domů a bytu bylo zjištěno, že do škol v Novém Boru ke dni sčítání dojíždí celkem 14 dětí z Kamenického Šenova. (Rozvojový plán města Nový Bor, 2013)

## Kultura

Město Nový Bor disponuje jedním kinem a jedním divadlem, ve kterém se kromě divadelních představení pořádají také koncerty, výstavy, přednášky aj. Návštěvnost kina je zhruba 1000 návštěvníků za měsíc a jeho kapacita je 250 diváků. Kino i divadlo spravuje společnost Kultura Nový Bor, s. r. o. Dalšími kulturními zařízeními ve městě jsou Sklářské muzeum a městská knihovna, která ve své sbírce čítá 50 000 knih. Co se kulturního vyžití týče, město nabízí potenciálním návštěvníkům spoustu aktivit, které jsou spojeny právě se sklářským průmyslem, který je ve městě tradicí. Kromě výstav skla jsou zde také jednotlivými firmami pořádány exkurze po sklářských dílnách. (Rozvojový plán města Nový Bor, 2013)

## Sport a volnočasové aktivity

Město Nový Bor nabízí vcelku pestré sportovní vyžití. Občanům a návštěvníkům města jsou k dispozici takové druhy sportu, které zajišťují sportovní vyžití po celý rok.

*Sportovní hala Františka Arnošta Nový Bor, kde je také lezecká stěna*

*OLYMP: fitnesscentrum*

*FITKO ZEUS: kromě fitnesscentra jsou zde poskytovány lekce zumbly a pilates*

*TRAMPOLÍNKY*

*Squash relax: kromě squashe je zde možnost masáže, sauny, aplingning*

*Bowling city*

*Kuželna TJ Jiskra Nový Bor*

*Koupaliště Nový Bor*

*Skatepark*

*Petanquové hřiště pro seniory - bezbariérový přístup*

*Novoborský šachový klub*

## Obchody s potravinami

Zdrojem informací o obchodech s potravinami ve městě Nový Bor je vlastní terénní průzkum.

K roku 2017 se ve městě Nový Bor nacházely 4 supermarkety – *Penny, Lidl, Potraviny Kollman, Tesco* a 1 hypermarket – *Kaufland*. Kromě supermarketu Tesco nacházejícího se v centru města, jsou zbylé obchodní řetězce situovány na okraj města nedaleko od sebe. V jejich těsné blízkosti se nachází autobusová zastávka, díky které se do snadno do obchodů dostanou i lidé, kteří nevládní motorové vozidlo.

Kromě velkých nákupních středisek se ve městě nachází 4 specializované obchody na masné výrobky - *řeznictví Landa, s. r. o, krůtí maso PROMINENT CZ, s. r. o, Novák maso – uzeniny, s. r. o, JATKY Český Brod, a. s)*

Dále 3 pekařství – *Pekařství Šumava, a. s, Pekařství a cukrářství Jiří Bláha, Cukrovinky, pečivo – Lenka Opočenská*, zajímavou institucí v oboru pekařství je *Kremrolárna Nový Bor*.

Na území města se také nachází obchod specializovaný na zdravou výživu a biopotraviny *Zdravě a bio*.

Stejně tak jako v dalších městech jsou i zde menší obchody s potravinami a obchody večerkového typu. Pomocí terénního průzkumu jich bylo napočítáno celkem 6, tyto obchody se ve většině případů nachází v blízkosti sídlišť.

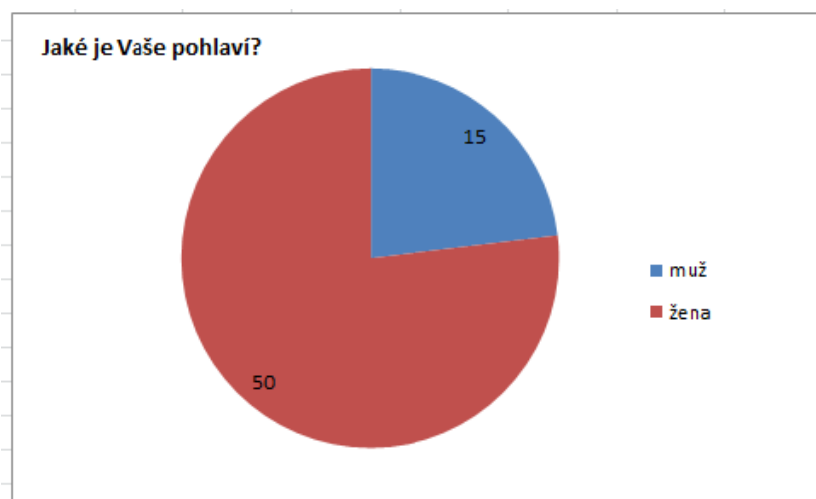
## 5. DOTAZNÍKOVÉ ŠETŘENÍ – ANALÝZA ZÍSKANÝCH DAT

V období od 24. 5. 2019 do 24. 6. 2019 byl v rámci BP prováděn výzkum na základě dotazníkového šetření. Původně se dotazník skládal z celkem 19 otázek, ale vzhledem k nízkému nebo nulovému počtu respondentů na otázky týkající se dojížděky do středních a vysokých škol, bude v následujících odstavcích analyzováno pouze 17 otázek. Počty dojíždějících do středních škol, které byly vyřazeny z dotazníkového šetření, jsou uvedeny v rámci charakteristiky města Kamenický Šenov v odstavci **Vzdělávání**.

Otázky v dotazníku byly vytvořeny tak, aby bylo v závěru práce zřejmé, kam obyvatelé města Kamenický Šenov při vyhledávání zdravotnické péče, kultury, sportu a maloobchodu, nejčastěji směřují.

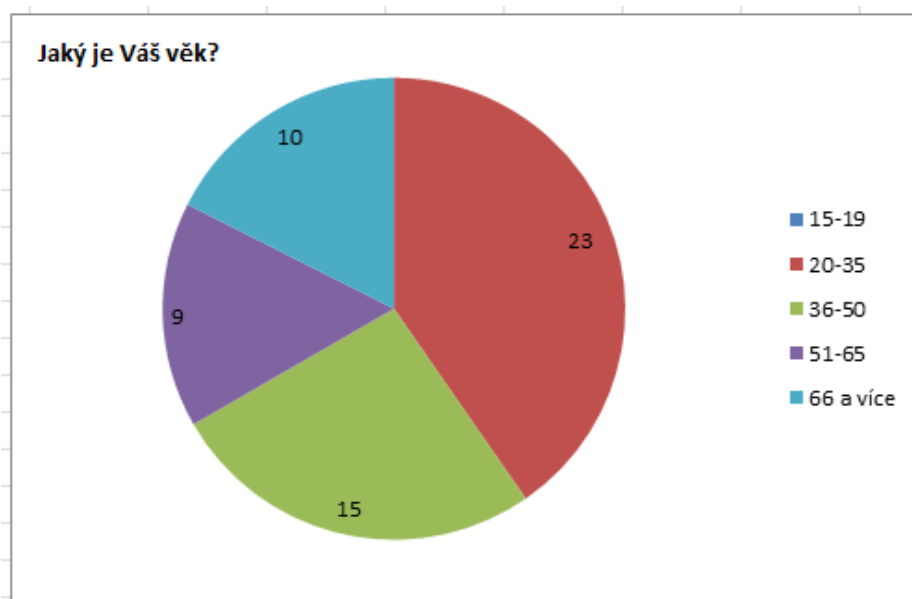
Na úvod analýzy je třeba zmínit nevyrovnaný poměr mužů a žen ve skupině respondentů, který může v určitých otázkách vést ke zkreslujícím výsledkům. Důvodem nepoměru je fakt, že se v časech konání dotazníkového šetření v centru města vyskytovaly spíše ženy a dalším důvodem je menší zájem dotazovaných mužů odpovídat na otázky.

### 5.1 ROZDĚLENÍ RESPONDENTŮ PODLE POHLAVÍ A VĚKU



Obr. 12 Jaké je Vaše pohlaví?

První dvě otázky měly za úkol specifikovat pohlaví a věk respondentů. Dotazníkového šetření se zúčastnilo celkem 65 respondentů, z nichž 50 účastníky byly ženy a 15 účastníky muži. Poměr je tedy 77% žen ku 23% mužů. Ačkoliv bylo záměrem získat data od stejného poměru pohlaví, ve výsledku mají převahu ženy.

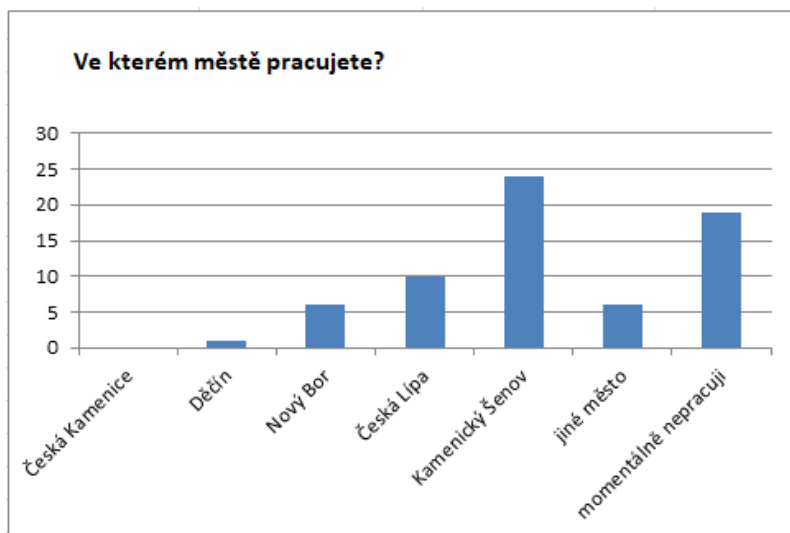


Obr. 13 Jaký je Váš věk?

Ve druhé otázce jsou respondenti podle věku rozdělováni do celkem 5 kategorií. Z grafu je zřejmé, že ani jeden respondent neuvedl věk 15 – 19 let, což je důvodem absence odpovědí k otázkám zahrnujícím střední vzdělání a zřejmě také vysokoškolského vzdělání. Největší počet respondentů tvoří skupina lidí ve věku 20 – 35 let (40 %), druhou nejpočetnější potom lidé ve věku 36 – 50 let (26 %).

Následující otázky se týkají spádovosti do okolních měst.

## 5.2 ZAMĚSTNÁNÍ



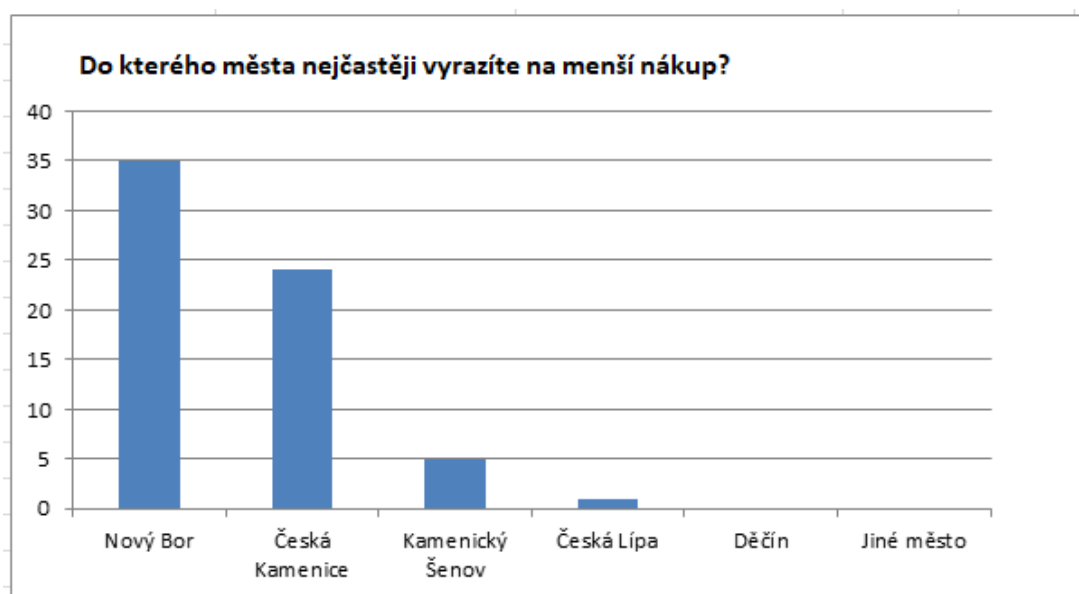
Obr. 14 Ve kterém městě pracujete?

První z nich měla za úkol zjistit, ve kterém městě obyvatelé Kamenického Šenova pracují. Z grafu je zřejmé, že největší počet dotazovaných pracuje přímo ve městě Kamenický Šenov, a to 24 respondentů (36 %). Druhou největší skupinou jsou pak občané, kteří uvedli, že

momentálně nepracují. Tito občané byly buď ženy, které momentálně čerpały mateřskou dovolenou, nezaměstnaní a lidé v důchodu. 29 % obyvatel uvedlo, že pracují v jiné obci, než jsou potenciální spádová města uvedená v BP. Tuto skupinu mohou tvořit dojíždějící do firmy Škoda auto, a. s. v Mladé Boleslavi. Na dalších místech jsou s 10 dojíždějícími Česká Lípa a s 6 dojíždějícími Nový Bor. Žádný z respondentů nepracuje v České Kamenici.

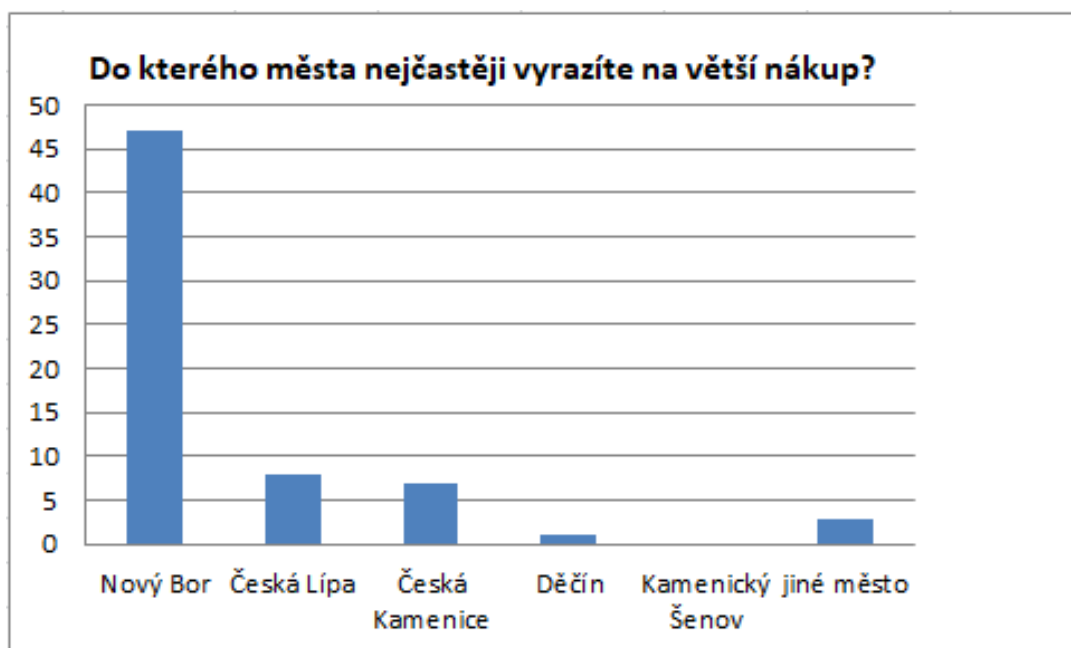
## DÍLČÍ ZÁVĚRY

Vzhledem k výsledkům šetření je zřejmé, že město Kamenický Šenov poskytuje svým obyvatelům dostatečné množství pracovních příležitostí, největší počet respondentů uvedl jako místo jeho zaměstnání město Kamenický Šenov, přesto však díky vysokému počtu odpovídajících, kteří jsou momentálně nezaměstnaní (29 %) může dojít ke zkreslení informací a konečný výsledek by se mohl v případě většího počtu respondentů lišit.



Obr. 15 Do kterého města nejčastěji vyrazíte na menší nákup?

Ačkoliv je počet obchodů s potravinami ve městě Kamenický Šenov v poměru s počtem obyvatel dostačující, občané i na menší nákupy častěji dojíždí do okolních měst. Největší počet občanů dojíždí do města Nový Bor a to 54 % z nich, velké množství a blízkost supermarketů s dobrým dopravním spojením tvoří ideální podmínky pro každodenní nákup. Do České Kamenice, která je Kamenickému Šenovu ještě blíže dojíždí na menší nákupy celkem 37 % z dotazovaných. V Kamenickém Šenově nakupuje pouze 8 % obyvatel. Jeden z dotazovaných odpověděl, že menší nákupy provádí v České Lípě, tentýž člověk do Lípy dojíždí každý den v rámci zaměstnání. Naopak žádní respondenti neuvledli město Děčín nebo jiné město.



Obr. 16 Do kterého města nejčastěji vyrazíte na větší nákup?

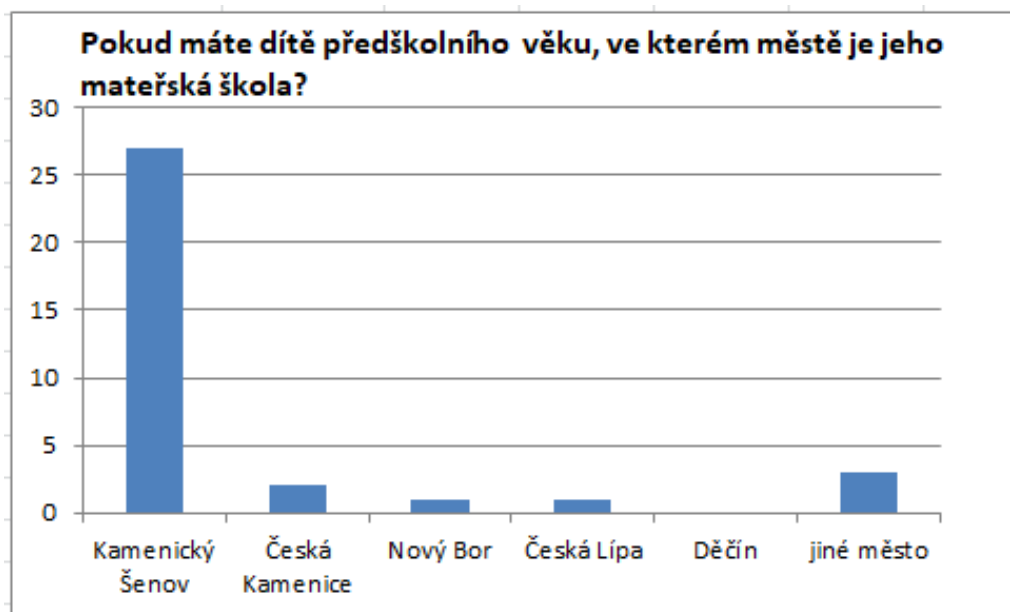
Celkem 71 % dotazovaných uvedlo jako cílové město pro větší nákup Nový Bor, který je od Kamenického Šenova vzdálený 7,2 km. Výhodou Nového Boru je již zmíněná blízkost větších supermarketů a zároveň pestrá škála obchodů zaměřených na určitý druh potravin. Kromě obchodů s potravinami se v jejich těsné blízkosti nachází také obchody s drogerií a textilem, elektrem a domácími potřebami.

Dalšími v pořadí jsou s téměř totožnými výsledky město Česká Lípa (12 % respondentů) a Česká Kamenice (11 % respondentů). Přesto, že Česká Lípa nabízí větší množství služeb a jejich druhů, pro mnohé občany může hrát podstatnou roli v dojíždění za nákupem také vzdálenost, proto mnoho z nich volí Českou Kamenici, která leží blízko, a zároveň má častější spoje s jejich bydlištěm. Žádný dotazující nezmínil město Kamenický Šenov a to zejména proto, že jeho maloobchodní vybavenost není dostačující pro větší nákupy.

## DÍLČÍ ZÁVĚRY

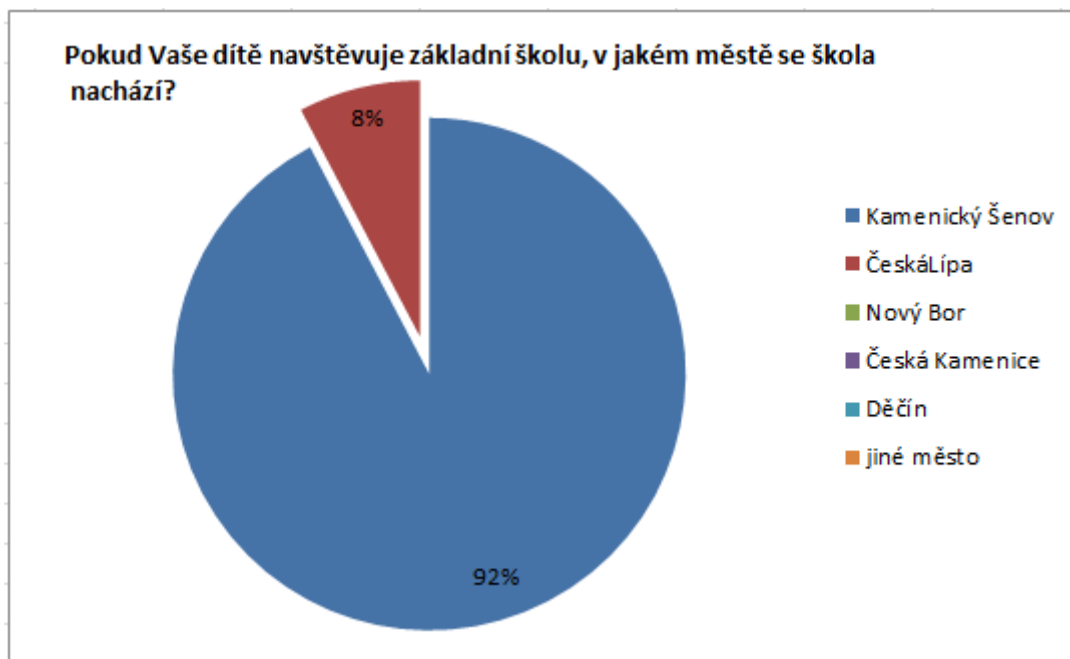
Největší podíl respondentů si pro menší i větší nákupy vybírá město Nový Bor, v obou případech tento podíl tvoří více než 50 % z celkového počtu dojíždějících. Naopak velmi málo respondentů uvedlo jako cílové místo pro nákup přímo Kamenický Šenov, což je u menších dennodenních nákupů překvapivým zjištěním.

### 5.3 VZDĚLÁVÁNÍ



Obr. 17 Pokud máte dítě předškolního věku, ve kterém městě je jeho mateřská škola?

Otázka číslo 6 byla určena pro obyvatelé města, kteří mají dítě docházející do předškolního zařízení, těch bylo celkem 34. Na otázku, v jakém městě se nachází mateřská škola jejich dítěte, označilo 27 respondentů čili 79 % Kamenický Šenov, na jehož území se nachází celkem 4 budovy mateřských škol. Zbylá města mají podobné hodnoty, přičemž obyvatelé mající dítě v jiném městě než je Kamenický Šenov v témž městě pracují. Žádný respondent nevedl město Děčín.



Obr. 18 Pokud Vaše dítě navštěvuje základní školu, v jakém městě se škola nachází?

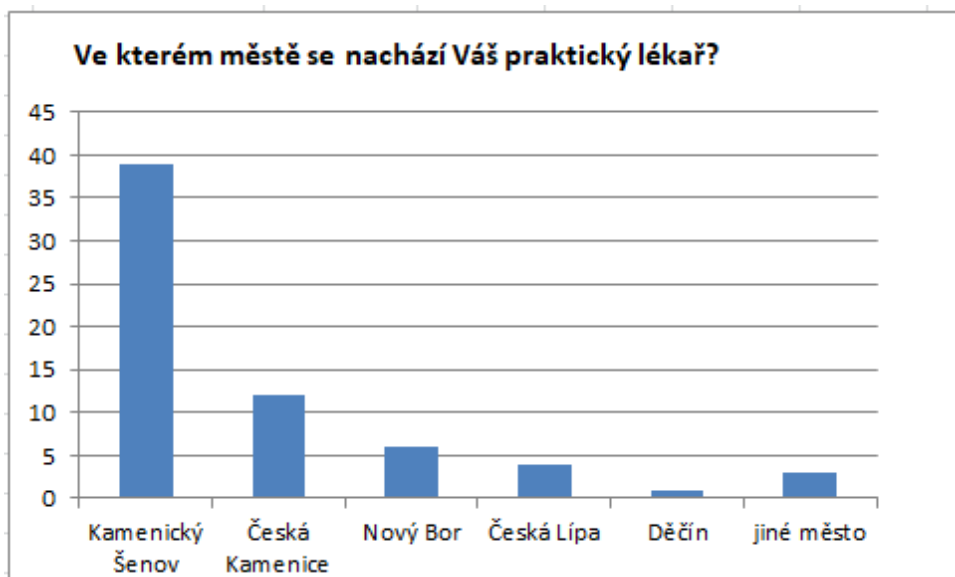
Na otázku číslo 7 týkající se základního vzdělání odpovídalo celkem 26 respondentů, kteří mají dítě docházející na základní školu. 92 % (24 odpovědí) respondentů uvedlo, že jejich dítě navštěvuje základní školu v Kamenickém Šenově, zbylých 8 % (2 odpovědi) označilo město Česká Lípa, ti samí respondenti uvedli, že jejich zaměstnání se nachází v České Lípě. Ani jeden respondent neuvedl žádné z dalších potenciálních spádových měst

## DÍLČÍ ZÁVĚRY

V oblasti vzdělávání se na základě dotazníkového šetření jeví zázemí města Kamenický Šenov jako dostačující, občané nemají potřebu dojíždět se svými dětmi do vzdělávacích zařízení v okolních městech.

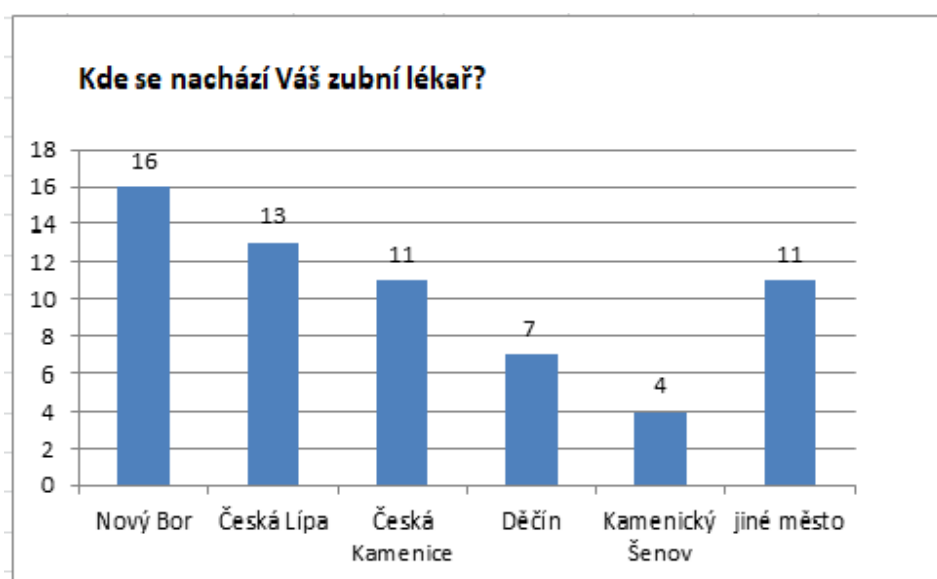


## 5.4 ZDRAVOTNICTVÍ



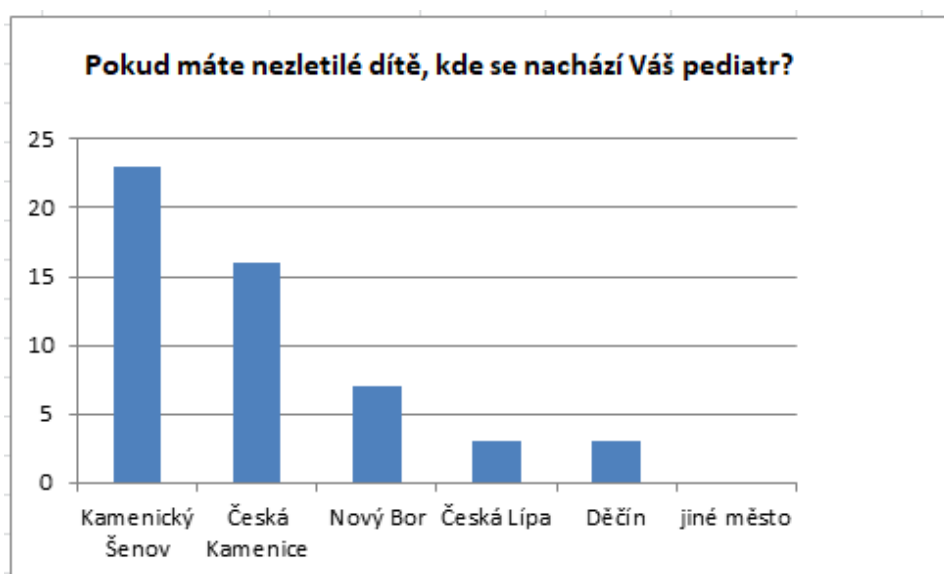
Obr. 19 Ve kterém městě se nachází Váš praktický lékař?

Další 3 následující otázky budou spadat pod téma Zdravotnictví. První z nich měla za úkol zjistit, kde mají obyvatelé města svého praktického lékaře. Největší počet získalo město Kamenický Šenov, kde se nachází lékaři celkem 2, z nichž jeden spadá pod správu tamní firmy, která zaměstnává velké množství obyvatel města. Druhou nejčastější odpovědí bylo město Česká Kamenice, kam za svým lékařem vyrazí 12 respondentů.



Obr. 20 Kde se nachází Váš zubní lékař?

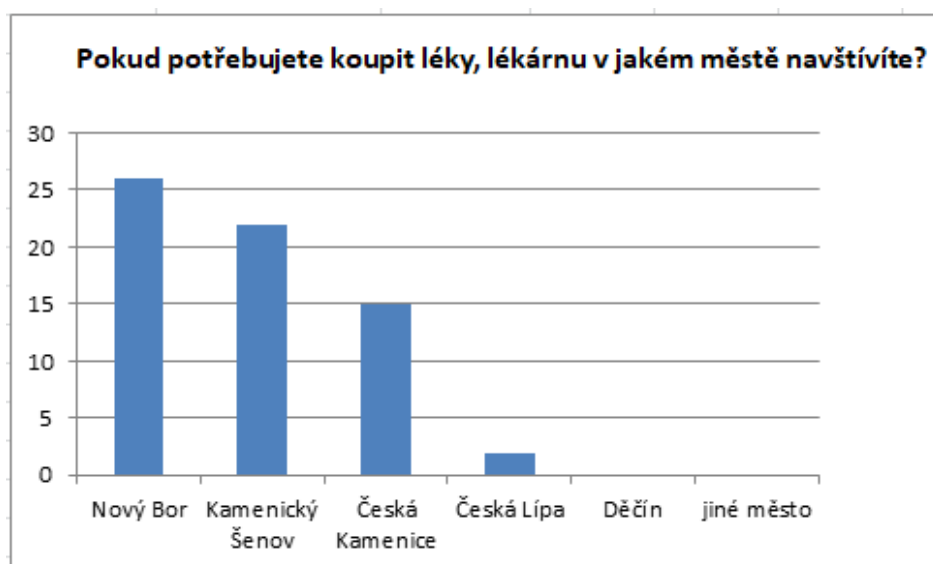
Otázka zaměřená na ordinaci zubního lékaře potvrzuje fakt, že se Česká republika potýká s výrazným podstavem lékařů – stomatologů. Z grafu je patrné, že počet odpovědí je téměř vyrovnaný, výjimkou je město Kamenický Šenov, které zmínil nejnižší počet odpovídajících. Tato otázka je jedna z mála, kde jsou cílem vyjížděky všechna spádová města i města další. Největší počet získalo město Nový Bor, na jehož území se nachází celkem 6 ordinací lékařů stomatologů, možným důvodem nejvyššího počtu je přesun bývalé zubní ordinace z Kamenického Šenova právě do Nového Boru, díky kterému musí pacienti vycestovat za hranice města. Na třetím místě se se stejnými počty umístila Česká Kamenice, která disponuje celkem 3 ordinacemi stomatologů a odpověď „jiné město“, z čehož vyplývá, že jsou občané nuceni vyjíždět i do dalších měst v okolí.



Obr. 21 Pokud máte nezletilé dítě, kde se nachází Váš pediatr?

Nadcházející otázka byla určena opět pouze respondentům, kteří mají dítě, konečný počet byl tedy namísto 65 odpovídajících 52.

Méně než polovina obyvatel města (44 %) odpověděla, že se jejich pediatr nachází v místě bydliště - Kamenickém Šenově, přesto Šenov získal nejvyšší počet odpovědí, hned za ním se 31 % stojí Česká Kamenice, kam se svým dítětem, dojíždí 16 respondentů, dalších 7 respondentů spadá do Nového Boru. Stejně počty odpovědí (4) získala města Česká Lípa a Děčín. Žádný z respondentů nedojíždí k pediatrovi do jiné obce, než jsou zmiňovaná potenciální spádová města



Obr. 22 Pokud potřebujete koupit léky, lékárnu v jakém městě navštívíte?

Se zdravotnictvím úzce souvisí nákup léků, proto se v rámci dotazníkového šetření zjišťovalo také to, kde léky obyvatelé města nejčastěji nakupují, Kamenický Šenov je lékárnu vybaven, přesto jeho občané zvolí častěji město Nový Bor (26 odpovědí) pro nákup léků, i když se jejich praktický lékař nachází v místě bydliště. Důvodem by mohla být vyjíždka za nákupy, kde vedlo město Nový Bor jak v dennodenních nákupech, tak ve větších nákupech. Občané velmi pravděpodobně spojí nákup potravin a dalšího spotřebního zboží s nákupem léčiv.

Kamenický Šenov se ale s počtem 22 respondentů umístil těsně na druhém místě. Třetí nejčastější odpovědí byla s počtem 15 Česká Kamenice.

## DÍLČÍ ZÁVĚRY

Nabídka služeb města Kamenický Šenov je v tématu zdravotnictví uspokojující, kromě otázky týkající se ordinace stomatologa, lidé nejčastěji navštěvují zdravotnická zařízení v místě bydliště.

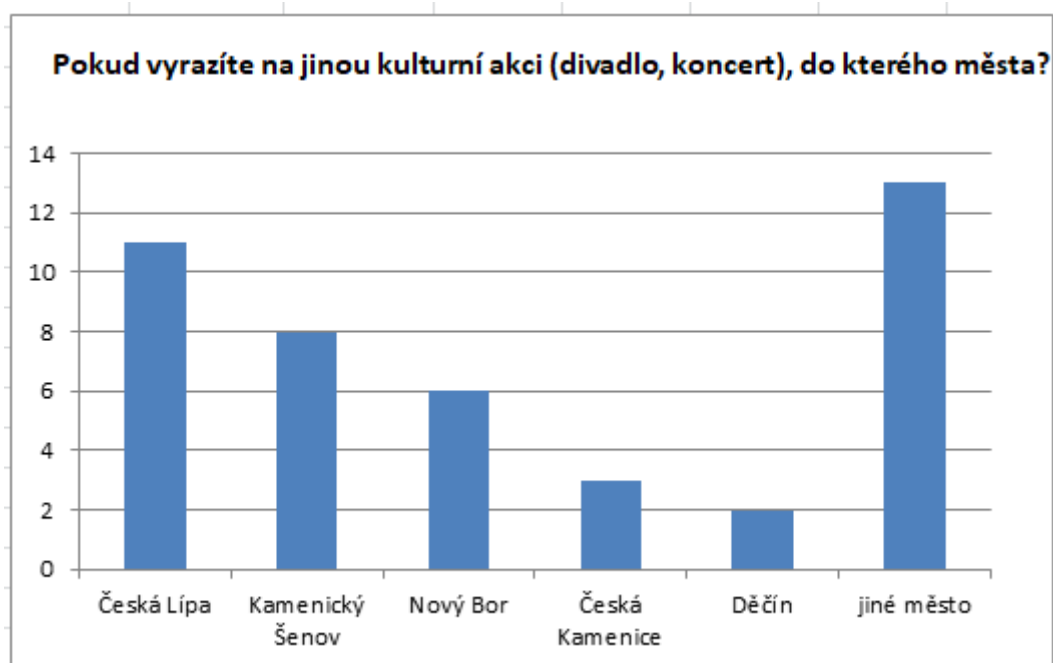
## 5.5 KULTURA, SPORT A VOLNOČASOVÉ AKTIVITY

Posledním okruhem dotazníkového šetření byly otázky zabývající se dojíždkou občanů města za kulturou, sportem a do restauračních zařízení.



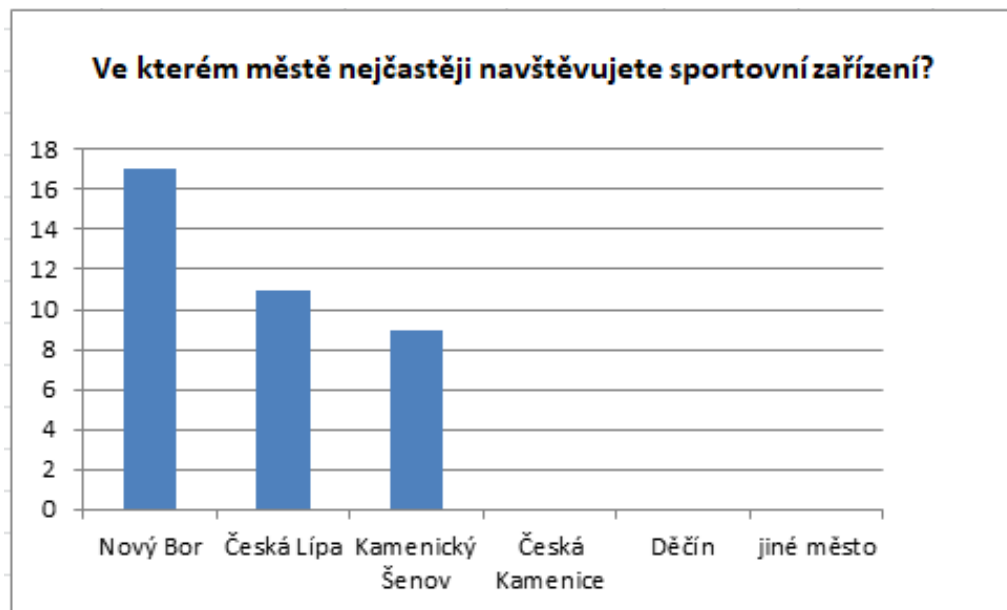
Obr. 23 Kam nejčastěji vyrazíte do kina?

Otázka týkající se návštěvnosti kin obsahovala také možnost odpovědět, že dotazující kina nenavštěvuje, proto se ve výsledku nepočítalo s 65 odpověďmi, ale se 37. Největší podíl respondentů navštěvuje kino v Novém Boru, na druhém místě se umístila Česká Lípa a kino Crystal. Významná část respondentů uvedla jiné město jako cílové v rámci návštěvy kina. Zajímavým je vyšší počet hlasů pro kino Hvězdu v Kamenickém Šenově, které je v omezeném provozu než počet hlasů pro kino Sněžník v Děčíně, jež má pestrý každodenní program.



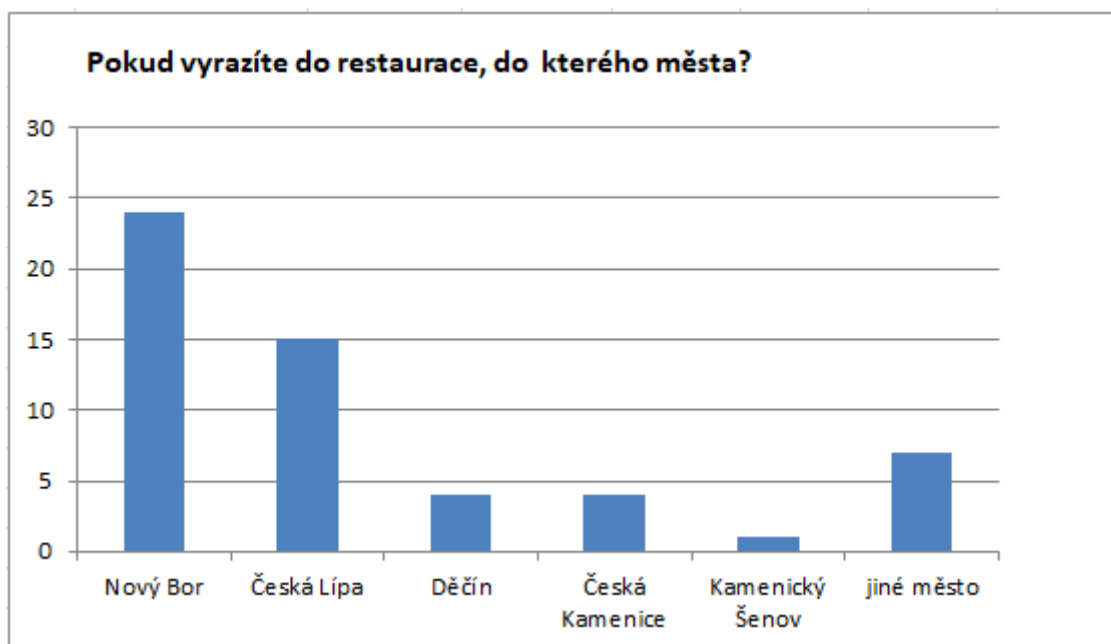
Obr. 24 Pokud vyrazíte na jinou kulturní akci (divadlo, koncert), do kterého města?

Obdobně i dotaz na ostatní kulturní akce nabízel možnost výběru nenavštěvování kulturních akcí, kterou zvolilo 12 účastníků šetření. Zajímavým faktem je, že si největší podíl respondentů pro návštěvu kulturní akce vybírá jiné město, než jsou uvedená potenciální spádová města. Na druhém místě je s 11 odpověďmi Česká Lípa a třetím je Kamenický Šenov s 8 odpověďmi.



Obr. 25 Ve kterém městě nejčastěji navštěvujete sportovní zařízení?

Na otázku týkající se sportovního zařízení odpovídalo celkem 37 respondentů, zbylí uvedli, že se sportu nevěnují. Nejvíce obyvatel dojíždí za sportovním vyžitím do města Nový Bor, které je blízko Kamenickému Šenovu, má dobré dopravní spojení, a zároveň nabízí různé druhy sportů. Na druhém místě je město Česká Lípa, která disponuje větším výběrem sportu, ale nevýhodou je větší vzdálenost od řešeného města. Nemalý počet v poměru s celkovým počtem respondentů uvedl město Kamenický Šenov jako zdroj sportovního vyžití. Ani jeden z respondentů nenavštěvuje Českou Kamenici, Děčín ani jiné město v rámci sportovního vyžití.



Obr. 26 Pokud vyrazíte do restaurace, do kterého města?

Poslední otázka dotazníku se týkala restauračních zařízení. Pouze jeden člověk odpověděl, že pokud vyrazí do restaurace, vybere si jednu v Kamenickém Šenově, tento fakt naznačuje, že město nenabízí svým občanům dostatečné množství a kvalitu restauračních zařízení. Zároveň s malým množstvím nabídky jsou budovy restauračních zařízení působící na území města v nepřívětivém stavu, viz příloha 3, která prezentuje stav téměř všech restauračních zařízení na území města.

## Závěr

V každé jednotlivé charakteristice potenciálních spádových měst bylo popsáno, jaké množství škol, pracovních příležitostí, lékařů, obchodů, kulturního a sportovního vyžití dané město občanům města Kamenický Šenov nabízí. Na základě dotazníkového šetření bylo zjišťováno, jak je to v praxi s vyjížděnou obyvatel města do okolních měst. Za nejčastějšího poskytovatele zaměstnání bylo označeno město Kamenický Šenov, pokud obyvatelé za práci vyjíždí, pak nejčastěji do Nového Boru nebo jiného města. Minimum dotazovaných označilo Českou Kamenici nebo Děčín, obyvatelé Kamenického Šenova na základě dotazníkového šetření za práci buď nevyjíždí a nebo spádují do Libereckého kraje.

V rámci maloobchodu občané za většími nákupy směřují častěji do Libereckého kraje a to do Nového Boru, v oblasti menších nákupů je počet odpovědí pro oba kraje téměř vyrovnaný. V oblasti vzdělání pak jednoznačně vede město Kamenický Šenov jako prostředník, do středních škol studenti vyjíždí v téměř vyrovnaném počtu do obou krajů, častěji pak do kraje Libereckého. Značnou část tvoří také studenti vyjíždějící mimo oba kraje. I v oblasti zdravotnictví je Kamenický Šenov významným poskytovatelem těchto služeb, s výjimkou stomatologa obyvatelé docházejí k lékařům na území místa bydliště, druhou nejpočetnější skupinou jsou obyvatelé spadující do České Kamenice. Přesto, že jsou okolní města vcelku dobře vybavena kulturními zařízeními a často pořádají kulturní akce, největší část dotazovaných směřuje za kulturním vyžitím do jiných měst mimo města řešená v rámci BP. Do kin se obyvatelé stejně tak jako za sportovním vyžitím a jídlem nejčastěji vydávají do Nového Boru nebo České Lípy.

Město Kamenický Šenov je na základě dotazníkového šetření v oblasti zdravotnictví, předškolního a základního vzdělání i zaměstnání soběstačné. Ve zbylých oblastech občané nejvíce spádují do Libereckého kraje, přesto, že Ústecký kraj má k městu rovněž blízko a nabízí velkou škálu služeb, v oblasti kultury a sportovního vyžití dokonce pestřejší než Liberecký kraj.

# Zdroje

## Literatura

BLAŽEK, Jiří., UHLÍŘ David, 2011. Teorie regionálního rozvoje. Karolinum. ISBN 9788024619743

SZCZYRBA, Zdeněk, 2006. Geografie obchodu (se zaměřením na současné trendy v maloobchodě). Univerzita Palackého.

ŠILHÁNKOVÁ, Vladimíra, 2007. Teoretické přístupy k regionálnímu rozvoji. Univerzita Pardubice. ISBN 978-80-7395-019-4

TOUŠEK, Václav., KUNC, Josef., VYSTOUPIL, Jiří, 2008. Ekonomická a sociální geografie. Plzeň: Vydavatelství a nakladatelství Aleš Čeněk. ISBN 978-80-7380-114-4.

Strategický plán rozvoje města Kamenický Šenov na období 2019 – 2028, 2019.

## Elektronické

ČERBA, Otakar, 2007. Geografie\_dopravy.pdf. [online ]. [cit. 2019-12-08]. Dostupné z [http://old.gis.zcu.cz/studium/sgg/Materialy/Geografie\\_dopravy.pdf](http://old.gis.zcu.cz/studium/sgg/Materialy/Geografie_dopravy.pdf)

ČSÚ, 2017. Vybrané údaje za města a obce Libereckého kraje [online]. 31. 12. 2017 [cit. 2018-09-21]. Dostupné z: [https://www.czso.cz/csu/xl/mesta\\_a\\_obce](https://www.czso.cz/csu/xl/mesta_a_obce)

IDOS – Vlaky + autobusy [online]. 2017 [cit. 2019-07-03] Dostupné z: <https://jizdnirady.idnes.cz/vlakyautobusy/spojeni/>

Oficiální stránky města Kamenický Šenov [online]. 2019 [cit. 2019-06-03]. Dostupné z: <https://www.kamenicky-senov.cz/>

Oficiální stránky města Česká Kamenice [online]. 2019 [cit. 2019-06-03] ]. Dostupné z: <https://www.ceska-kamenice.cz/mapa-stranek>

Oficiální stránky města Nový Bor Kamenice [online]. 2019 [cit. 2019-06-03]. Dostupné z: <https://www.novy-bor.cz/>

Oficiální stránky statutárního města Děčín [online]. 2019 [cit. 2019-06-08]. Dostupné z: <http://www.mmdecin.cz/>

Oficiální stránky městské knihovny Kamenický Šenov Děčín [online]. 2019 [cit. 2019-06-08]. Dostupné z: <https://knihovnaksenov.webk.cz/>

Oficiální stránky Muzea skla v Kamenickém Šenově [online]. 2019 [cit. 2019-06-05]. Dostupné z: <https://www.muzeumskla.cz/>

RISY, 2016. O kraji – Liberecký kraj [online]. [cit. 2019-16-06]. Dostupné z: <http://www.risy.cz/cs/krajske-ris/liberecky-kraj/regionalni-informace/o-kraji/>

RISY, 2016. O kraji – Ústecký kraj [online]. [cit. 2019-16-06]. Dostupné z: <http://www.risy.cz/cs/krajske-ris/ustecky-kraj>



RISY, 2017. Obec Děčín [online]. [cit. 2019-16-06]. Dostupné z:  
<http://www.risy.cz/cs/vyhledavace/obce/detail?Zuj=562335>

RISY, 2017. Obec Nový Bor [online]. [cit. 2019-17-06]. Dostupné z:  
<http://www.risy.cz/cs/vyhledavace/obce/detail?Zuj=561860>

RISY, 2017. Obec Česká Kamenice [online]. [cit. 2019-17-06]. Dostupné z:  
<http://www.risy.cz/cs/vyhledavace/obce/detail?Zuj=562394>

RISY, 2017. Obec Česká Lípa [online]. [cit. 2019-17-06]. Dostupné z:  
<http://www.risy.cz/cs/vyhledavace/obce/detail?Zuj=561380>

RISY, 2017. Obec Kamenický Šenov [online]. [cit. 2019-17-06]. Dostupné z:  
<http://www.risy.cz/cs/vyhledavace/obce/detail?Zuj=561681>

Strategický plán rozvoje města Nový Bor do roku 2020, 2010. [online]. [cit. 2019-04-11].  
Dostupné z:

[https://www.mubor.cz/e\\_download.php?file=data/editor/134cs\\_1.pdf&original=Strategick%C3%BD+pl%C3%A1n+rozvoje+m%C4%9Bsta+Bor-komp.pdf](https://www.mubor.cz/e_download.php?file=data/editor/134cs_1.pdf&original=Strategick%C3%BD+pl%C3%A1n+rozvoje+m%C4%9Bsta+Bor-komp.pdf)

Strategický plán rozvoje města Děčín 2014-2020, 2014. [online]. [cit. 2019-04-11]. Dostupné z:

[file:///C:/Users/homew/AppData/Local/Packages/Microsoft.MicrosoftEdge\\_8wekyb3d8bbwe/TempState/Downloads/sprm\\_decin%20\(1\).pdf](file:///C:/Users/homew/AppData/Local/Packages/Microsoft.MicrosoftEdge_8wekyb3d8bbwe/TempState/Downloads/sprm_decin%20(1).pdf)

Svazek obcí Cyklostezka Varhany, 2013. [online]. [cit. 2019-03-21]. Dostupné z:  
<http://www.cyklostezkaVarhany.cz/web/>

Střední uměleckoprůmyslová škola sklářská Kamenický Šenov, 2017. [online]. [cit. 2019-03-21]. Dostupné z: <http://www.czech-glass-school.com/skola.html>

Turistický portál statutárního města Děčína, 2019. [online]. [cit. 2019-04-11]. Dostupné z:  
<https://www.idecin.cz/>

## Seznam příloh

Příloha 1 Budova kina v Kamenickém Šenově.....	58
Příloha 2 Samoobsluha v Kamenickém Šenově.....	59
Příloha 3 Budova motorestu U Koně.....	60
Příloha 4 Základní škola Kamenický Šenov.....	61
Příloha 5 Lékárna Kamenický Šenov.....	62
Příloha 6 Sklářské muzeum Kamenický Šenov.....	63
Příloha 7 Dotazníkové šetření.....	64



Příloha 1 Budova kina v Kamenickém Šenově



Příloha 2 Samoobsluha v Kamenickém Šenově



Příloha 3 Motorest U Koně





Příloha 4 Základní škola Kamenický Šenov



Příloha 5 Lékárna Kamenický Šenov



Příloha 6 Sklářské muzeum v Kamenickém Šenově



**Dotazník o vyjížděce obyvatel Kamenického Šenova za službami – sloužící k vypracování bakalářské práce na toto téma**

**Pokud máte chvíli času, moc prosím o vyplnění následujícího dotazníku, budu Vám moc vděčná za spolupráci.**

- 1) Jaké je Vaše pohlaví?  
a) žena b) muž
- 2) Jaký je Váš věk?  
a) 15-19 b) 20-35 c) 36-50 d) 51-65 e) 66 a více
- 3) V jakém městě pracujete?  
a) Nový Bor b) Česká Kamenice c) Děčín d) Česká Lípa e) Kamenický Šenov f) jiné město g) momentálně nepracuji
- 4) Kam jezdíte na menší nákupy potravin?  
A) Nový Bor b) Česká Kamenice c) Děčín d) Česká Lípa e) Kamenický Šenov f) jiné město
- 5) Kam jezdíte na větší nákupy potravin?  
A) Nový Bor b) Česká Kamenice c) Děčín d) Česká Lípa e) Kamenický Šenov f) jiné město
- 6) Pokud studujete střední školu, v jakém městě?  
A) Nový Bor b) Česká Kamenice c) Děčín d) Česká Lípa e) Kamenický Šenov f) jiné město e) střední školu nestuduji
- 7) Pokud studujete vysokou školu, v jakém městě?  
a) Liberec b) Ústí nad Labem c) jiné město d) vysokou školu nestuduji
- 8) Pokud máte dítě předškolního věku, kde se nachází jeho mateřská škola?  
a) Nový Bor b) Česká Kamenice c) Děčín d) Česká Lípa e) Kamenický Šenov f) jiné město g) nemám dítě předškolního věku
- 9) Pokud máte dítě docházející na základní školu, ve kterém městě se jeho základní škola nachází?  
a) Nový Bor b) Česká Kamenice c) Děčín d) Česká Lípa e) Kamenický Šenov f) jiné město g) nemám dítě docházející na základní školu
- 10) Kde se nachází Váš praktický lékař?  
A) Nový Bor b) Česká Kamenice c) Děčín d) Česká Lípa e) Kamenický Šenov f) jiné město
- 11) Kde se nachází Váš zubní lékař?  
a) Nový Bor b) Česká Kamenice c) Děčín d) Česká Lípa e) Kamenický Šenov f) jiné město
- 12) Pokud máte malé dítě, kde se nachází Váš pediatr?  
a) Nový Bor b) Česká Kamenice c) Děčín d) Česká Lípa e) Kamenický Šenov f) jiné město e) nemám malé dítě
- 13) Pokud potřebujete koupit léky, lékárnu ve kterém městě nejčastěji navštívíte?  
A) Nový Bor b) Česká Kamenice c) Děčín d) Česká Lípa e) Kamenický Šenov f) jiné město
- 14) Pokud musíte navštívit nemocnici, do které nejčastěji vyrazíte?  
A) Děčín b) Česká Lípa c) jiné město
- 15) Pokud se věnujete nějaké sportovní aktivitě, ve kterém místě se nachází Vámi navštěvované sportoviště?  
A) Nový Bor b) Česká Kamenice c) Děčín d) Česká Lípa e) Kamenický Šenov f) jiné město g) nesportuji
- 16) Pokud vyrazíte do kina, do kterého města nejčastěji?  
A) Nový Bor b) Děčín c) Česká Lípa d) jiné město e) kino nenavštěvuji
- 17) Pokud vyrazíte za jinou kulturní akcí (divadlo, koncert), do kterého města?  
A) Nový Bor b) Česká Kamenice c) Děčín d) Česká Lípa e) Kamenický Šenov f) jiné město e) kulturní akce nevyhledávám
- 18) Pokud vyrazíte do restaurace, do kterého města nejčastěji?  
a) Nový Bor b) Česká Kamenice c) Děčín d) Česká Lípa e) Kamenický Šenov f) jiné město g) restaurace nenavštěvuji