














GEOMORFOLOGICKÉ REGIONY A VYBRANÉ TVARY RELIEFU MORAVSKÉ SÁZAVY V ZÁBŘEŽSKÉ VRCHOVINĚ












Legenda:


Geomorfologické regiony

- | | |
|---|---------------------------------------|
|  | 1 Údolní nívy |
| | 1.1 Údolní nívy |
|  | 2 Ploché pahorkatiny |
| | 2.1 na deluviofluviálních sedimentech |
|  | 2.2 na deluviálních sedimentech |
|  | 2.3 na zábřežském krystaliniku |
|  | 3 Členité pahorkatiny |
| | 3.1 na deluviofluviálních sedimentech |
|  | 3.2 na deluviálních sedimentech |
|  | 3.3 na spraších |
|  | 3.4 na permských příkrovech |
|  | 3.5 na křídových sedimentech |
|  | 3.6 na zábřežském krystaliniku |

- | | |
|---|---------------------------------------|
|  | 4 Ploché roviny |
| | 4.1 na deluviofluviálních sedimentech |
|  | 4.2 na deluviálních sedimentech |
|  | 4.3 na zábřežském krystaliniku |

Tvary reliéfu

- | | | | |
|---|---------------------------|---|--------------------|
|  | Skalní tvary |  | Vodní tvary |
| | 1 skalní stěna | | 10 vodní tok |
|  | 2 suťové pole |  | 11 vodní plocha |
|  | Kryogenní tvary | | |
| | 3 mrazový srub | | |
|  | 4 izolovaná skála | | |
|  | Antropogenní tvary | | |
| | 5 antropogenní val | | |
|  | 6 komunikační zářez | | |
|  | 7 lom | | |
|  | 8 železnice | | |
|  | 9 železniční tunel | | |



PAŠČENKO Libor
 Dolní Černá 2011

