

Česká zemědělská univerzita v Praze

Provozně ekonomická fakulta

Katedra humanitních věd



Bakalářská práce

**Hodnocení činnosti vybrané Místní akční skupiny
Brdy-Vltava**

Markéta Hrabíková

© 2021/2022 ČZU v Praze

ČESKÁ ZEMĚDĚLSKÁ UNIVERZITA V PRAZE

Provozně ekonomická fakulta

ZADÁNÍ BAKALÁŘSKÉ PRÁCE

Markéta Hrabíková

Veřejná správa a regionální rozvoj

Název práce

Hodnocení činnosti vybrané Místní akční skupiny Brdy-Vltava

Název anglicky

Evaluation of the activities of the selected local action group Brdy-Vltava

Cíle práce

Klíčovým cílem práce je analýza činnosti Místní akční skupiny Brdy-Vltava z pohledu veřejnosti. Na základě vyhodnocení jednotlivých dílčích cílů (náplň strategie, způsob jakým MAS přispěla k rozvoji venkova, přehled podpořených projektů), bude dosaženo hlavního cíle práce.

Metodika

V teoretické části budou obecně vymezeny základní pojmy (venkov, MAS, venkovská obec, metoda LEADER, rozvoj venkova, metody a nástroje pro rozvoj venkova, programy zaměřené na rozvoj venkova) v návaznosti s řešenou problematikou. Tato část bude vypracována za pomoci odborné literatury a dalších relevantních zdrojů.

V praktické části dojde k seznámení se s Místní akční skupinou Brdy – Vltava. Bude zde obsažen popis k objasnění jejího fungování a analýza její činnosti v regionu. Tato část bude zpracována za pomoci materiálů z veřejně dostupných zdrojů. Dále bude praktická část rozšířena o vlastní výzkum, který bude proveden na základě dotazníkového šetření. Ze zjištěných dat dojde k naplnění stanovených cílů práce. Výstupem práce bude zhodnocení činnosti MAS Brdy-Vltava a návrhy na případné zefektivnění činnosti.

Doporučený rozsah práce

40-60 stránek

Klíčová slova

program rozvoje venkova, metoda Leader, místní akční skupina, venkov, venkovská obec, metody a nástroje pro rozvoj venkova

Doporučené zdroje informací

DotaceEU-Program rozvoje venkova [online]. Copyright ©2021 Ministerstvo pro místní rozvoj ČR, všechna práva vyhrazena [cit. 28.06.2021]. Dostupné z:

<https://dotaceeu.cz/cs/fondy-eu/kohezní-politika-eu/operacni-programy/program-rozvoje-venkova>

EAGRI VENKOV: Program rozvoje venkova 2014–2020. dostupné z: Program rozvoje venkova ČR na období 2014-2020 (Venkov, eAGRI)

Internetové stránky Vltava MAS Brdy-Vltava, o.p.s.. Domů / MAS Brdy-Vltava, o.p.s. [online]. Dostupné z: <http://www.brdy-vltava.cz/>

KLUFOVÁ, R. Demografický vývoj a typologie českého venkova v kontextu prostorových souvislostí. 1. vydání. Praha: Wolters Kluwer, 2015. 276 s. ISBN 978-80-7478-733-1.

MAJEROVÁ, V. – KOSTELECKÝ, T. – SÝKORA, L. *Sociální kapitál a rozvoj regionu : příklad Kraje Vysočina*. Praha: Grada, 2011. ISBN 978-80-247-4093-5.

MINISTERSTVO VNITRA ČESKÉ REPUBLIKY. Venkov, typologie venkovského prostoru [online]. Praha: Odbor území veřejné správy, 2010 [cit. 2021-06-29]. Dostupné z:

<https://www.mvcr.cz/clanek/problematika-malych-obci.aspx>.

NS MAS ČR: Národní síť Místních akčních skupin České republiky [online]. Copyright © 2021 Národní síť Místních akčních skupin České republiky, z.s. [cit. 14.06.2021]. Dostupné z: <http://nsmascr.cz/o-nas/>

SVOBODOVÁ, H. *Synergie ve venkovském prostoru*. Brno: GaREP, 2011. ISBN 978-80-904308-8-4.

SVOBODOVÁ, H., VĚŽNÍK, A. Úvod do geografie venkova 1. vydání, Masarykova univerzita, Brno 2014, ISBN 978-80-210-6943-5

VENKOV JE NÁŠ SVĚT (2006 : ČESKÝ KRUMLOV, ČESKO), – MAJEROVÁ, V. – ČESKÁ ZEMĚDĚLSKÁ UNIVERZITA V PRAZE. PROVOZNĚ EKONOMICKÁ FAKULTA. *Venkov je náš svět : sborník příspěvků z mezinárodní konference = Countryside – our world : collection of papers of international conference : Český Krumlov 1.-3.3.2006*. V Praze: Česká zemědělská univerzita, 2006. ISBN 80-213-1539-3.

Předběžný termín obhajoby

2021/22 LS – PEF

Vedoucí práce

Ing. Pavlína Zrůbková

Garantující pracoviště

Katedra humanitních věd

Elektronicky schváleno dne 18. 2. 2022

prof. PhDr. Michal Lošťák, Ph.D.

Vedoucí katedry

Elektronicky schváleno dne 1. 3. 2022

doc. Ing. Tomáš Šubrt, Ph.D.

Děkan

V Praze dne 05. 03. 2022

Čestné prohlášení

Prohlašuji, že svou bakalářskou práci "Hodnocení činnosti vybrané Místní akční skupiny Brdy-Vltava" jsem vypracovala samostatně pod vedením vedoucí bakalářské práce a s použitím odborné literatury a dalších informačních zdrojů, které jsou citovány v práci a uvedeny v seznamu použitých zdrojů na konci práce. Jako autorka uvedené bakalářské práce dále prohlašuji, že jsem v souvislosti s jejím vytvořením neporušila autorská práva třetích osob.

V Praze dne 15.03.2022

Poděkování

Ráda bych touto cestou poděkovala vedoucí své bakalářské práce Ing. Pavlíně Zrůbkové, za odborné vedení, ochotně poskytnuté rady a konzultace při zpracování této práce. Mé díky dále patří paní Mgr. Markétě Dvořákové, DiS., ředitelce místní akční skupiny Brdy-Vltava, Ing. Jakobovi Máchovi a všem respondentům, kteří se podíleli na dotazníkovém šetření, bez nichž by tato práce ztrácela smysl. V neposlední řadě velké díky patří mé rodině a přátelům, kteří mě po celou dobu studia podporovali.

Hodnocení činnosti vybrané Místní akční skupiny Brdy-Vltava

Abstrakt

Předmětem bakalářské práce Hodnocení činnosti vybrané Místní akční skupiny Brdy-Vltava je vystihnout fungování místní akční skupiny, přiblížení jejich činnosti a přínosu k rozvoji venkovských oblastí. V teoretické části práce jsou objasněny základní pojmy, shrnuto několik možných definic pro označení venkova, podrobněji jsou popsány také přístupy k vymezení venkova (definice vytvořená OECD, definice statistického úřadu EU – EUROSTAT) a jeho rozvoj (aktéři, metody a nástroje, programy). Dále je objasněn pojem Místní akční skupina, její vznik a organizační struktura. Praktická část práce se zabývá představením, historií, popisem činnosti a současným stavem MAS Brdy-Vltava. Následuje vlastní výzkumné šetření realizované formou online dotazníku. Dotazníkem bylo osloveno všech 31 obcí, které s MAS Brdy-Vltava úzce spolupracují. Dotazník cílil vhodně zvolenými otázkami na zjištění míry spokojenosti místních občanů s činností MAS Brdy-Vltava. Cílem samotného šetření nebylo pouze zjistit míru spokojenosti s činností MAS z pohledu veřejnosti, ale také zjistit, jaké mají občané povědomí o její činnosti a existenci. Vyhodnocení výsledků dotazníkového šetření bylo provedeno textovou a grafickou formou ve čtvrté části práce v kapitole 4.2. Pátá část práce zahrnuje shrnutí jednotlivých výsledků dotazníkového šetření, efektivnost práce MAS a případné doporučení efektivního vylepšení práce. Závěrem se odhalilo, že MAS Brdy-Vltava svojí činností nezískala příliš velké povědomí u oslovených občanů, kteří žijí na území MAS, ale co se týče její činnosti jako takové, tak splňuje veškerá opatření potřebná k jejímu fungování.

Klíčová slova: program rozvoje venkova, metoda Leader, místní akční skupina, venkov, venkovská obec, metody a nástroje pro rozvoj venkova

Evaluation of the activities of the selected local action group Brdy-Vltava

Abstract

The subject of the bachelor thesis Evaluation of the activities of the selected Local Action Group Brdy-Vltava is to describe the functioning of the selected local action group, an approach to their activities and their contribution to the development of rural areas. The theoretical part of the thesis clarifies the basic concepts, summarises several possible definitions for rural labelling, and describes in more detail the approaches to rural definition (definition created by the OECD, definition of the EU Statistical Office – EUROSTAT) and its development (actors, methods and tools, programmes). Furthermore, the concept of the Local Action Group, its origin and organisational structure is clarified. The practical part of the thesis deals with the presentation, history, description of the activity and the current state of the Brdy-Vltava LAG. This is followed by its own research survey carried out in the form of an online questionnaire. The questionnaire addressed all 31 municipalities that work closely with the Brdy-Vltava LAG. The questionnaire targeted appropriately selected questions to determine the level of satisfaction of local citizens with the activities of the Brdy-Vltava LAG. The aim of the investigation itself was not only to find out the level of satisfaction with the LAG's activities from the public's point of view, but also to find out how aware citizens are of its activities and existence. The evaluation of the results of the questionnaire survey was carried out in text and graphic form in the fourth part in chapter 4.2. The fifth part of the thesis includes a summary of the individual results of the questionnaire survey, the effectiveness of the LAG's work and any recommendations for effective improvement of the work. In conclusion, it was revealed that the Brdy-Vltava LAG's activities did not gain much awareness among the addressed citizens who live on the LAG's territory but as far as its activity as such is concerned, it fulfils all the measures necessary for its functioning.

Keywords: rural development program, Leader method, local action group, countryside, rural community, methods, and tools for rural development

Obsah

1. Úvod	11
2. Cíl práce a metodika.....	12
2.1. Cíl práce	12
2.2. Metodika.....	12
3. Teoretická východiska	14
3.1. Venkov a jeho význam.....	14
3.1.1. Definice venkova	15
3.1.2. Přístupy k vymezení venkova.....	16
3.2. Rozvoj venkova	23
3.2.1. Aktéři rozvoje venkova.....	23
3.2.2. Metody a nástroje pro rozvoj venkova.....	26
3.2.3. Vývoj programů zaměřených na rozvoj venkova.....	28
3.3. Místní akční skupina	31
3.3.1. Podmínky vzniku MAS.....	32
3.3.2. Poslání MAS.....	32
3.3.3. Organizační struktura NS MAS.....	33
4. Vlastní práce	35
4.1. Místní akční skupina Brdy-Vltava.....	35
4.1.1. Historie místní akční skupiny	36
4.1.2. Partneři MAS Brdy-Vltava.....	37
4.1.3. Organizační struktura MAS Brdy-Vltava	38
4.1.4. Strategie komunitně vedeného místního rozvoje 2014-2020	43
4.1.5. Další projekty MAS	48
4.1.6. Strategie komunitně vedeného místního rozvoje 2021-2027	53
4.1.7. Pohled na MAS z hlediska práce s veřejností	57
4.2. Výzkumné dotazníkové šetření	58
4.2.1. Metodika výzkumného dotazníkového šetření	59
4.2.2. Struktura respondentů	60
4.2.3. Povědomí veřejnosti o MAS Brdy-Vltava	60
4.2.4. Hodnocení činnosti MAS	60
5. Výsledky a diskuse.....	64
5.1. Shrnutí práce MAS jako takové.....	64
5.2. Rozbor otázek z dotazníkového šetření týkající se povědomí veřejnosti o MAS Brdy-Vltava a hodnocení její činnosti	64
5.3. Shrnutí výsledků dotazníkového šetření s návrhem řešení	67

6. Závěr	70
7. Seznam použitých zdrojů	72
8. Přílohy	75
8.1. Příloha 1 – Seznam partnerů MAS Brdy-Vltava	75
8.2. Příloha 2 – Celková SWOT analýza	77
8.3. Příloha 3 – Podzimní výsadba	80
8.4. Příloha 4 – Otázky a odpovědi dotazníku s vyhodnocením výsledků	82
8.5. Příloha 5 – Rozdělení finančních prostředků z dotací v rámci Sociálního fondu93	
8.6. Příloha 6 – SCLLD 2014-2020	94

Seznam obrázků

<i>obrázek 1: Od LEADERu k CLLD</i>	32
<i>obrázek 2: Pokrytí MAS v ČR</i>	34
<i>obrázek 3: Územní působnost MAS Brdy-Vltava pro období 2021-2027</i>	36
<i>obrázek 4: Organizační struktura</i>	38
<i>obrázek 5: Stanovení strategických a specifických cílů MAS pro období 2014-2020</i>	44
<i>obrázek 6 - Výsadba Drhovce</i>	80
<i>obrázek 7 - Výsadba Sychrov</i>	81
<i>obrázek 8 - Výsadba Holšiny</i>	81

Seznam tabulek

<i>Tabulka 1: Počet partnerů MAS Brdy-Vltava v jednotlivých zájmových skupinách</i>	38
<i>Tabulka 2: Počet členů MAS Brdy-Vltava v programovém výboru podle typu sektoru</i>	40
<i>Tabulka 3: Počet členů MAS Brdy-Vltava v programovém výboru dle zájmové skupiny ...</i>	40
<i>Tabulka 4: Hierarchie cílů a opatření SCLLD</i>	54
<i>Tabulka 5: Určení zaměření MAS očima veřejnosti</i>	61
<i>Tabulka 6: Typy nedostatků, které respondenti shledávají za problematické</i>	62
<i>Tabulka 7: Podpořené projekty MAS Brdy-Vltava</i>	64
<i>Tabulka 8: Seznam partnerů MAS Brdy-Vltava z veřejného sektoru</i>	75
<i>Tabulka 9: Seznam partnerů MAS Brdy-Vltava ze soukromého sektoru</i>	76
<i>Tabulka 10: SWOT analýza MAS Brdy-Vltava</i>	77
<i>Tabulka 11: Rozdělení respondentů podle místa bydliště</i>	84
<i>Tabulka 12: Forma zapojení respondentů k určení zaměření MAS očima veřejnosti</i>	88
<i>Tabulka 13: Vypsání výzvy MAS v oblasti IROP</i>	96
<i>Tabulka 14: Výčet Fichí financovaných z OP PRV</i>	97
<i>Tabulka 15: Vypsání výzvy MAS v oblasti OP Zaměstnanost</i>	98

Seznam grafů

<i>graf 1: Graf zhodnocující povědomí respondentů o MAS Brdy-Vltava</i>	65
<i>graf 2: Podíl spokojenosti respondentů s celkovou činností MAS</i>	66
<i>graf 3: Procentuální vyjádření se respondentů k propagaci MAS</i>	66
<i>graf 4: Struktura respondentů</i>	83

<i>graf 5: Věk respondentů</i>	83
<i>graf 6: Rozdělení respondentů podle skupin</i>	84
<i>graf 7: Graf zhodnocující povědomí respondentů o MAS Brdy-Vltava</i>	85
<i>graf 8: Graf zobrazující podíl znalosti respondentů ohledně sídla MAS.....</i>	86
<i>graf 9: Podíl využívání webových stránek MAS respondenty</i>	86
<i>graf 10: Spokojenost respondentů s webovými stránkami MAS.....</i>	87
<i>graf 11: Podíl spokojenosti respondentů s celkovou činností MAS.....</i>	88
<i>graf 12: Změny v obcích respondentů díky působení MAS</i>	89
<i>graf 13: Povědomí respondentů o akcích konaných MAS.....</i>	89
<i>graf 14: Procentuální vyjádření se respondentů k propagaci MAS</i>	90
<i>graf 15: Hodnocení problematických oblastí respondenty v jejich regionu</i>	91

Seznam použitých zkratk

CSV	Celostátní síť pro venkov
ČR	Česká republika
EU	Evropská unie
IROP	Integrovaná regionální operační program
IZS	Integrovaný záchranný systém
KPSS	Komunikativní plánování sociálních služeb
KS MAS	Krajská síť Místních akčních skupin
LAG	Local Action Groups
LEADER	Liaison Entre Actions de Développement de l'Économie Rurale (Propojení aktivit rozvoje ekonomiky venkova)
MAP	Místní akční plán
MAS	Místní akční skupina
MMR	Ministerstvo pro místní rozvoj ČR
MZe	Ministerstvo zemědělství ČR
MŽP	Ministerstvo životního prostředí ČR
NS MAS	Národní síť Místních akčních skupin
OP	Operační program
OPVK	Operační program vzdělávání pro konkurenceschopnost
ORP	obec s rozšířenou působností
PRV	Program rozvoje venkova
ROP	Regionální operační program
SCLLD	Strategie komunitně vedeného místního rozvoje

1. Úvod

Rozvoj venkova je aktuálním tématem, o kterém se v dnešní době poměrně dost často hovoří. Nezbytnou nutností je podpora venkovských oblastí, a to především z hlediska růstu regionálních disparit, kterým je potřeba zabránit. Od 20. let 20. století lidé začali ve velké míře vyhledávat bydlení v obcích, které jsou situovány svojí polohou v blízkém okolí měst. Díky tomuto faktu, který je spojen s migrací lidí z měst na venkov, bylo potřeba zvýšit péči o venkovské obce a také jejich okolí, především z hlediska vzhledu obce a její funkčnosti.

Začátky vzniku mikroregionů obecně, lze sledovat od roku 2004. Hlavním důvodem vzniku mikroregionů byla myšlenka vytvořit pro dané území funkční organizaci (např. DSO – dobrovolný svazek obcí), která bude sdružovat místní obce, které mají společné cíle z hlediska vyřešení konkrétního společného problému v obci. Postupem času začaly vznikat místní akční skupiny, které spojují nejen obce na určitém území, ale i další subjekty. Za pomoci čerpání finančních podpor z EU, mohou místní akční skupiny fungovat při rozvoji venkova na lokální úrovni. Využívají dotační možnosti z Programu rozvoje venkova a dalších operačních programů. Pro obnovu a rozvoj venkova MAS pracují metodou LEADER. Funguje na principu "bottom-up", tzv. zdola-nahoru. Při řešení jakéhokoli problému spojeného s obnovou venkova a také jeho rozvojem, je zásadní zapojit do řešení prostřednictvím místní akční skupiny přímo obyvatele příslušného regionu, kteří nejlépe pomohou danou situaci řešit.

Výše zmíněnými principy, z hlediska rozvoje venkovského regionu, by se měla řídit i MAS Brdy Vltava. K výzkumu byla vybrána především z důvodu zjištění spokojenosti a následným hodnocením její činnosti obyvateli, kteří žijí na území regionu, ve kterém místní akční skupina Brdy-Vltava působí. Jedná se o jakousi nadstavbovou činnost, kterou MAS není povinna plnit, ale není dobré na ni zapomínat.

2. Cíl práce a metodika

2.1. Cíl práce

Bakalářská práce se bude zabývat zhodnocením činnosti vybrané místní akční skupiny z pohledu veřejnosti. Hlavním cílem práce bude na základě analýzy činnosti Místní akční skupiny Brdy-Vltava a zjištěné míře spokojenosti občanů s její činností doporučovat případná inovace pro zkvalitnění jejich činnosti. Výsledek této práce přispěje k zefektivnění činnosti MAS Brdy-Vltava.

2.2. Metodika

Bakalářská práce se skládá ze dvou hlavních částí – teoretické a praktické. V teoretické části budou obecně vymezeny základní pojmy (venkov – jeho definice, význam a přístupy k vymezení; venkovská obec; rozvoj venkova – aktéři, programy, metody a nástroje pro rozvoj venkova; metoda LEADER a jeho vývoj v ČR; MAS) v návaznosti s řešenou problematikou. Poslední kapitola teoretické části bude věnována definici MAS, jejich podmínkám vzniku, cílům, vlastnostem, historii, organizační struktuře a činnostem, které tyto skupiny zajišťují. Pro toto vymezení budou použity literární a internetové zdroje.

V praktické části proběhne seznámení se s Místní akční skupinou Brdy-Vltava. Budou zde uvedeny její územní charakteristiky společně s hlavní činností a typem spolku. Následovat bude historie vzniku, schéma organizační struktury, finanční plán SCLLD a tvorba strategií. Budou zde také zmíněni partneři MAS Brdy-Vltava, kteří ve společnosti působí. Tedy jejich počet, rozložení do veřejného a soukromého sektoru, přehled zájmových skupin a jejich rozdělení. Popis MAS Brdy-Vltava bude zakončen výčtem finančního plánu SCLLD jak pro období 2014-2020, tak také pro nové období 2021-2027, uvedeny budou aktuální výzvy, do kterých je MAS zapojena z jednotlivých oblastí OP. Dále bude zmíněna celková SWOT analýza (kompletně uvedena v Příloze 2).

Navazovat bude výzkumné šetření technikou dotazníku. Dotazník bude určen všem obyvatelům žijícím alespoň v jedné z 31 obcí, které MAS Brdy-Vltava obhospodařuje. Dotazník bude cílit vhodně zvolenými otázkami na zjištění míry spokojenosti místních občanů s činností MAS Brdy-Vltava. Cílem samotného šetření nebude pouze zjistit míru spokojenosti s činností MAS z pohledu veřejnosti, ale také zjistit, jaké mají občané

povědomí o její existenci. Vyhodnocení výsledků dotazníkového šetření bude provedeno textovou a grafickou formou.

Praktická část práce bude čerpat z internetových zdrojů MAS Brdy-Vltava a z vlastních dokumentů MAS Brdy-Vltava, které se týkají její činnosti a jednotlivých strategií rozvoje. Výše uvedené zdroje budou doplněny o názory občanů, kteří se zúčastní dotazníkového šetření.

3. Teoretická východiska

Tato kapitola pojednává o obecném vymezení základních pojmů (venkov, přístupy k vymezení venkova, rozvoj venkova, metody rozvoje venkova, metoda Leader, aktéři rozvoje, místní akční skupiny) v návaznosti s řešenou problematikou.

3.1. Venkov a jeho význam

Trvale obydlená část Země je tvořena městy (urbánní krajina), venkovem (rurální krajina) a divočinou („wilderness“). V české republice od konce předmoderní doby již žádnou divočinu nelze spatřit. Krajina již není výsledkem přírodního procesu, ale stala se jakýmsi dílem člověka. Na území národních parků také došlo k trvalému osídlení, proto je-li na ni nahlíženo z neširšího úhlu pohledu, lze za venkovský prostor považovat vše, co nemá povahu města. (Bínek a kol., 2007)

„Odlišování „venkovského (rurálního)“ od „městského (urbánního)“ radíme k nejstarší myšlence geografie, která je v naší kultuře hluboce zakořeněna. Původ tohoto odlišného vnímání města a venkova lze vysledovat v hluboké minulosti, kdy vznikla potřeba odlišit uzavřená, chráněná města od otevřeného, nekontrolovatelného prostoru mimo ně.“ (Klufová, 2015, s. 11)

Venkovský prostor, který bývá poměrně často používán ve své zkrácené formě jako venkov je územím, které je tvořeno za pomoci sídelní mozaiky a krajinou mezi ně vloženou. Z hlediska prostorové struktury, hospodářského charakteru a společnosti samotné, tvoří specifickou část socioekonomické sféry. Socioekonomická sféra vyžaduje specifický přístup, aby byla zajištěna podpora rozvoje. Pro správnou identifikaci znaků venkova je nezbytné využít diferenciovaného a multidisciplinárního přístupu. Znaky venkova jsou kvantifikovatelné, pro nalezení hlubších vazeb a souvislostí. Rozvoj venkova je ve své podstatě připisován k jednotlivým venkovským sídlům. Jedním z jeho primárních cílů je i zaměření se na venkovskou krajinu. Velmi často se používá výraz „venkovská obec“ a to z toho důvodu, jelikož za venkov je považováno území venkovských obcí. Ačkoli předmětem zájmu je venkov, nelze z tohoto prostředí vyřazovat malá města, která jsou přirozeně srostlá s venkovem a jejich vazby také tvoří součást venkovského prostoru. Nabízí se řada přístupů, kterými lze vymezit samotný venkovský prostor. Každý přístup pro vymezení je ovšem omezen na několik málo hledisek. Základem všeho je dostatečná

znalost sídelní struktury, vlastností a vlivů působících na vývoj osídlení, aby bylo možné takový venkov vůbec vymezit. (Binek a kol., 2007)

3.1.1. Definice venkova

Soudobý venkov vytváří komplexní prostor, který je tvořen odlišnými procesy imaginace, reprezentace, materializace a kontroverze, jak bylo naznačeno v předcházející kapitole. Venkov je vytvářen v různých podobách, kontextech a z různých perspektiv. Zkrátka není možné chápat venkov pouze z jednoho úhlu pohledu. Odborná literatura pojednává o různých způsobech vyjádření rurality. Historicky byla podporována pozitivistická definice venkova ze strany akademického i vládního pojednání o tomto tématu. Vedla ke snaze výstižně zachytit kvantitativní znaky venkova a popravdě vysvětlit jednotlivé aspekty venkovského prostoru i života na venkově. Bylo tak vykonáno přes produkci plodin, aplikaci hnojiv přes příjmy a velikost zemědělských podniků až po vymezování venkovských oblastí, a to na základě celé řady kvantitativních charakteristik či modelování systémů osídlení. Kvantitativní metody byly při studiu venkova primárním cílem, od 60. let 20. století, zejména při zaměření se na venkovskou geografii. Při posunu rurální geografie nejprve k politice a později ke kultuře vyplula na povrch celá řada otázek týkajících se vhodnosti používání analytických metod a užitečnosti takto získaných znalostí. (Klufová, 2015)

V dnešní době je neoddiskutovatelně mnohem více kladen důraz na přírodu a šetrnější chování k ní. Proto se dnes velice často hovoří o ekologickém tématu, který se snaží zachovat co nejvyšší kvalitu životního prostředí a s tím spojený také udržitelný rozvoj. Majerová poukazuje na spojení venkovský prostor. Venkovským prostorem sčítá krajiny v okolí vesnic a vesnice samotné. Případně jimi jsou také souhrny katastrů venkovských obcí nebo soubory ploch zemědělských půd, lesů, vodních ploch, místních komunikací, polních cest a venkovských sídel. Další možností, jak venkov definovat je označení všech území ležících mimo plochy měst za venkov. Majerová dělí venkovské prostory v České republice na příměstské, mezilehlé a odlehlé. (Majerová a kol., 2011)

- **příměstský venkov:** venkovské území v blízkosti velkých měst
- **mezilehlý venkov:** průměrně rozvinuté venkovské území nacházející se ve větší vzdálenosti od velkých center

- **odlehlý venkov:** periferní venkovská území, řídce osídlena a izolována od spádových oblastí měst a hlavních dopravních sítí (Majerová a kol., 2011)

3.1.2. Přístupy k vymezení venkova

Při vymezení venkovského prostoru je možno rozlišit dva druhy přístupů. První z přístupů je převážně technický. Zaměřuje se spíše na jednu či pouze několik málo charakteristik a je využíván k potřebám regionální politiky. Druhým z přístupů je využití komplexního pohledu na území s využitím kvalitativních a kvantitativních znaků sídel a oblastí hospodářských, sociálních a krajinných. Se zařazením určitého území do venkovského prostoru vyvstává poněkud obtížné stanovení hraničních limitů. Dochází ke stále častějšímu slučování charakteristik pro venkov a pro město, což má za následek vznik tzv. přechodných oblastí. (Binek a kol., 2007)

„**Definice vytvořená OECD** používá jako jediné kritérium hustotu zalidnění. Na místní úrovni označuje jako venkovské ty oblasti, jejichž hustota zalidnění je nižší než 150 obyvatel/km². Na úrovni regionu rozlišuje tři základní kategorie podle podílu obyvatelstva regionu žijícího ve venkovských obcích (výrazně venkovské oblasti s více než 50 % obyvatelstva žijícího ve venkovských obcích, venkovské oblasti s 15–50 % podílem obyvatelstva žijícího ve venkovských obcích a výrazně městské oblasti s méně než 15 % obyvateli žijícími ve venkovských obcích). Pro aplikaci této definice na území ČR byla hraniční hodnota hustoty zalidnění snížena na 100 obyvatel/km². Střední kategorie (venkovské oblasti), která u nás výrazně převažuje, byla navíc rozdělena do tří podskupin (převážně venkovské – 37,5 až 50 % venkovského obyvatelstva; smíšené – 25 až 37,5 % venkovského obyvatelstva; převážně městské – 15 až 25 % venkovského obyvatelstva)“ (Binek a kol., 2007, s. 20, 21)

„**Definice statistického úřadu EU (EUROSTAT)** používá vedle kritéria hustoty zalidnění také absolutní počet obyvatel; dle získaného údaje o stupni urbanizace lze regiony opět rozdělit na tři kategorie. Jedná se o hustě obydlené zóny s hustotou zalidnění nad 500 obyvatel/km² a počtem obyvatel alespoň 50 000, přechodné zóny s hustotou zalidnění větší než 100 obyvatel/km² a počtem obyvatel alespoň 50 000, které nespádají do první kategorie, a nakonec řídce obydlené zóny, které zahrnují všechny ostatní obce a seskupení obcí, které nesplňují výše uvedená kritéria (tedy venkovský prostor). Konzultační dokument uvádí tři podskupiny

posledně jmenované kategorie: extrémní venkovské osídlení (do 8 obyvatel/ km²), méně zalidněné venkovské oblasti (8–50 obyvatel/km²) a venkovské oblasti (50–100 obyvatel/km²).“ (Bínek a kol., 2007, s. 20, 21)

Výhodu výše zmíněných definic lze shledat především v jejich jednoduchosti. Definice zpracovávají velmi dobře dostupná data, tudíž se jeví jako vhodné k rámcovému srovnání různých zemí mezi sebou. Na straně druhé je ovšem nutno zmínit také řadu nevýhod. Jelikož hustota zalidnění je rozdílná v jednotlivých státech, nelze ji brát jako nástroj sloužící ke srovnání. Pokud by nebyla rozdílnost hustoty zalidnění včasně brána v potaz, nastala by taková situace, kdy podle uvedených měřítek bude v jedné zemi za venkov považováno 30 % nejmenších obcí, zatímco v jiné to bude celé území státu s výjimkou hlavního města. Odlišnosti by se tak o to více v rámci Evropské unie a jejího rozšíření dále prohloubily. To je možné především proto, že tyto definice nezahrnují funkční a strukturální charakteristiky venkovského prostoru. Další nevýhoda využití těchto definic spočívá ve značné rozdrobenosti sídel. V České republice se nachází mnoho malých vesnic, které jsou však blízko u sebe. Může se pak stát, že přestože splňují velikostní kritéria, nezapadnou do definice z hlediska hustoty obyvatelstva. Tato nevýhoda se však v realitě neuplatňuje. Pomocí kritéria hustoty obyvatelstva jsou hodnoceny významnější územní celky. V ČR je tak z makro pohledu považováno za „venkovské“ celé území státu s výjimkou hlavního města Prahy. (Bínek a kol., 2007)

Kvalitativní znaky venkova

Ve skutečnosti nelze venkov vyjádřit jedním univerzálním způsobem, který by popisoval území, které by jednoznačně naplňovalo věcnou podstatu venkova. Pojem venkov a co to vlastně je, vnímá většina populace tak nějak intuitivně na základě znalostí řady znaků a jejich intenzity, které mají povahovou různorodost. Na základě znalosti těchto znaků jsou pak označovány jednotlivé typy venkovů. S povahovou různorodostí je spojena také různorodost rozvoje venkovů samotných. (Maříková, 2006)

„Pro nalezení znaků venkova se musíme ztotožnit s vymezením venkova jako prostoru tvořeného venkovskými obcemi a okolní krajinou. U venkovských obcí, resp. venkovských sídel potom můžeme z různých hledisek vymezit zejména následující znaky typické pro tradiční venkov“ (Bínek a kol., 2009, s. 14, 15)

Urbanistické znaky: vysoký podíl rodinných domů, málo vyvinutá uliční síť s dominantním prostorem návsi jako společenského a kulturního centra sídla, rozvolněná zástavba s vysokým podílem zeleně v sídle.

Architektonické znaky: nízkopodlažní zástavba, domy doplněny hospodářským zázemím, absence nájemného bydlení, vymezení dvora a zahrady s výrazně oddělenými funkcemi.

Sociální znaky: prvky tradicionalismu, konzervatismu, užší sociální kontakty mezi obyvateli sídla, neformální sociální kontrola a participace.

Ekonomické znaky: dominantní činnosti zemědělství a výroba potravin, významný podíl ekonomicky aktivních osob (vyjíždí do zaměstnání mimo toto sídlo), vyšší podíl samozásobitelství a kutilství.

Administrativní znaky: statut sídla, tzn. sídlo které v minulosti či v současnosti získalo městská práva, je městem a ostatní sídla jsou vesnicemi.

Velikostní znaky: počet obyvatel pod stanovenou hranicí, hustota zalidnění a podíl zastavěné plochy, pro přidělení statutu města velikostní kritérium 3 000 obyvatel.

Na základě uvedených znaků, s výjimkou administrativních a velikostních není možné plošně vymezit území splňující znaky venkova. V praxi se zpravidla používá různých velikostních (kvantitativních) znaků.

Kvantitativní znaky venkova

Nejsnadněji zjistitelnou a dlouhodobě sledovanou charakteristikou sloužící k vymezení venkova je **počet obyvatel trvale bydlících v obci**. Avšak velikost sídla není svým vypovídajícím způsobem dostačující k tomu, aby na tomto základě bylo možné obce zařadit mezi venkovské, a zpravidla se doplňuje dalšími údaji. Za nejběžněji užívaný ukazatel, který do určité míry dostatečně vystihuje charakter osídlení a nepřímo tedy i charakter krajiny je **hustota zalidnění**. Pro vymezení venkova používá Evropská unie

metodikou klasifikace regionů, založenou právě na hustotě zalidnění a podílu populace žijící v nižších územních jednotkách. Již zmíněnou metodikou se zabývá Organizace pro hospodářskou spolupráci a rozvoj (OECD), přičemž limitní hodnotou je hustota osídlení v obcích nižší než 150 obyvatel/km². Obce, spadající pod úroveň této hodnoty, již lze považovat za venkovské. EU přistupuje k vymezení venkova pomocí tzv. gridů¹ a to až do úrovně obcí. (Maříková, 2006)

Venkovská obec

Venkovské sídlo, venkovská obec či jednoduše vesnice je označení pro sídlištní jednotku ve venkovském prostoru. Z historického hlediska je to typické seskupení obytných a hospodářských stavení, plnicích různé funkce, mezi nimiž měla důležité místo funkce zemědělská. (Maříková, 2006) Pojetí venkova v tomto smyslu ovšem není úplně přesné a nevypovídá o problémech a struktuře území, za to je však nejčastěji používané. Přístupy k vymezení venkova vznikají na základě kombinací indikátorů o sídelní struktuře, počtu obyvatelstva a hustoty zalidnění. Varianta 1: venkovským prostorem jsou všechny obce s velikostí do 2 000 obyvatel (r. 2010, Perlín) varianta 2: venkovským prostorem jsou všechny obce s velikostí do 1 000 obyvatel (r. 2010, Perlín) a dále obce s velikostí do 3 000 obyvatel (r. 2010, Perlín), které mají hustotu zalidnění menší než 100 obyvatel/km² atd.). Výše zmíněné varianty jsou lehce aplikovatelné a srovnatelné v rámci ČR. V jiných zemích by ovšem tato aplikace byla značně problematičtější. Důvodem je právě množství variant a nemožnost vybrat k vymezení venkovských oblastí nejvhodnější z nich. (Perlín a kol., 2010)

Při snaze o vymezení venkova (venkovské obce), hraje důležitou roli kromě hustoty obyvatel také urbanistická nebo socio-profesní struktura, případně architektonické charakteristiky a v neposlední řadě způsob komunikace obyvatel. Co se vymezení venkova týče, je důležité zmínit také to, že není uzákoněna a neexistuje ani obecně vnímaná hranice mezi venkovem a městem. V české odborné literatuře za venkovské obce obvykle považují ty, které mají méně než 2 000 obyvatel. Někteří odborníci navrhnou, aby se posunula hranice pro vymezení venkovských obcí na 3 000 obyvatel, protože podle § 3 přijetí nového zákona o obcích 128/2000 Sb. se používaná hranice 3000 obyvatel stala jakou si podmínku pro jmenování obce městem. (Perlín a kol., 2010)

¹ grid = čtverec 1x1 km, území je rozčleněno pomocí sítě gridů

Funkce venkova

Venkov a jeho prostředí je definováno třemi základními funkcemi: **produkční, rezidenční, rekreační** (někdy též užíván pojem **spotřební**). Pro kvalitní život na venkově je za potřebí rozvíjet všechny funkce rovnoměrným způsobem, a to s ohledem na daná specifika regionu (např. poloha, tradice, předpoklady pro cestovní ruch apod.) Význam jednotlivých funkcí regionu se však v průběhu může několikrát změnit. **Produkční funkce venkova ustupuje funkci rekreační a rezidenční** a proměňuje se i vnitřně. Dříve za zcela dominantní činnost bylo považováno zemědělství, které dnes stále více zahrnuje průmysl a služby (nahlížíme-li na to z pohledu zaměstnanosti obyvatel venkova). Problémem současného venkova je neustále se snižující počet pracovních příležitostí. Pokud ovšem nejsou do venkovského prostoru zahrnovány příměstské venkovské obce, kde byla vybudována nákupní centra nebo průmyslové zóny. (Svobodová a kol., 2011)

Funkce produkční

„Tradiční venkov s dominantními zemědělsko-výrobními funkcemi, samozásobitelstvím, konzervatismem a řadou dalších ekonomických, sociálních, urbanistických či architektonických znaků je v současné době již do značné míry neexistujícím prostředím, resp. v různých oblastech setrvaly různé znaky více či méně v souladu s funkčností sídla a udržitelnosti života. Prosazují se vlivy z městského prostředí a tradiční nabývají nových forem. S tím úzce souvisí problematika rozvoje venkova pomocí nových či podporou stávajících forem hospodářských aktivit.“ (Svobodová a kol., 2011, s. 50)

Přestože zemědělství neodmyslitelně hraje hlavní roli i v dnešní době při utváření venkovské krajiny, většina venkovské populace (včetně rodin zemědělců), je ekonomicky závislá na dalších, nezemědělských aktivitách vykonávaných jak v městských, tak venkovských oblastech. Zemědělská produkční funkce venkova je tak relativně oslabena v porovnání s celkovou produkční funkcí venkova. Klíčová je proto diverzifikace ekonomických činností společně s vhodnou možností, jak je lokalizovat pro řadu dalších odvětví. (Svobodová a kol., 2011)

Funkce residenční

Rezidenční funkce venkova je v současné době považována za nejvýznamnější funkci venkova. Residenční funkce je závislá na změnách sídelního systému. Poměrně z velké části je ovlivněna procesem **suburbanizace** (přesun obyvatel a jejich aktivit do okrajů měst z jejich jadra) a **kontraurbanizace** (stěhování obyvatel z měst do atraktivnějších oblastí na úkor současně snižující se intenzity propojenosti). (Ouředníček, 2010)

„Tyto „nevýhody venkova“ jsou však překlenovány rozvíjejícím se automobilismem, který zvyšuje dostupnost center poskytujících pracovní příležitosti.“ (Svobodová a kol., 2011, s. 37)

Mezi důležité faktory ovlivňující kvalitu residenční funkce venkova patří: Podmínky pro rozvoj bydlení (zejména dostatečná technická infrastruktura), Kvalita bytového fondu, Dopravní dostupnost a dopravní obslužnost, Vybavenost. (Svobodová a kol., 2011)

Vyomezit vhodnou plochu z územního plánu obce je naprostým základem pro vytváření bytové výstavby. Důležité je ovšem také zvážit, zda je obec vůbec na takový nárůst čísel obyvatel připravena. Zejména nás bude zajímat, zda vlastní kvalitní a dostatečnou **technickou infrastrukturu**. Do technické infrastruktury se zahrnuje také kanalizace zakončená čističkou odpadních vod. Nelze zapomenout také na vodovody, plynofikaci, elektrifikaci, pokrytí signálem mobilních operátorů a s tím spojen vysokorychlostní internet. Bytové výstavby venkovských obcí se liší v závislosti na poloze obce vůči větším centrům a na dopravní dostupnosti těchto center. Nárůst počtu obyvatel lze spatřit především v zázemí měst a v dobře dostupných lokalitách. Ostatní venkovské obce se potýkají spíše s **vylidňováním** a chátráním nemalé části **bytového fondu**. V oblasti dopravy je pro venkov nezbytné zajistit obě její složky. **Dopravní dostupností** je chápáno napojení na dopravní síť. Významnou roli přitom hraje kvalita sítě (hustota dopravní sítě, technický stav komunikací, kategorizace komunikací atd.). Významným problémem v České republice je kvalita komunikací, jejichž stav bývá zvláště v okrajových regionech velmi špatný, což ještě prohlubuje špatnou dostupnost těchto území. U **dopravní obslužnosti** se jedná o možnost mobility obyvatel, především s využitím hromadné dopravy. Její kvalita závisí především na činnosti krajské samosprávy, která dopravní obslužnost zajišťuje ve spolupráci s jednotlivými obcemi. I proto v posledních letech významně narostla úloha individuální automobilové dopravy,

přestože ve venkovském prostoru zůstává hromadná doprava stále nezastupitelná (zejména pro seniory a studenty). Pro spokojený život obyvatel na venkově je nezbytná **vybavenost** komerčními (řemesla, obchody, pohostinství, pošta, banka, ...) i veřejnými službami (škola, zdravotnické zařízení atd.). V závislosti na četnosti využívání určitých typů obchodů či služeb se poté rozlišuje vybavenost, kterou by měla disponovat každá obec, za kterými je možné dojíždět. (Svobodová a kol., 2011)

Funkce rekreační

„Současný venkov je oproti svému předchozímu období charakteristický vysokým růstem rekreační (spotřební/konzumní) funkce, která byla v České republice významně akcelerována přechodem z centrálně plánované ekonomiky na ekonomiku tržní.“ (Svobodová a kol., 2011, s. 69)

Pásková a Zelenka (2012) vnímají venkovský cestovní ruch jako vícedenní pobyt nabytý rekreačními aktivitami vykonávanými v prostředí venkovského prostoru. Tento pojem ovšem také doplňují o fakt, kdy zájemci venkovského cestovního ruchu by zpravidla měli být ubytováni v soukromích či menších hromadných ubytovacích zařízeních.

Podle Svobodové (2011) je venkovský cestovní ruch považován za atraktivní téma pro řadu obcí České republiky. Na tomto základě již některé obce realizovaly nebo jsou v procesu přípravy aktivity, které by se staly součástí venkovského cestovního ruchu. Tuto oblast však nelze využít pro každou venkovskou obec či lokalitu. Primárním předpokladem pro jejich použití jsou buď kulturní či přírodní atraktivity (**primární potenciál**). Poměrně dosti významným prvkem je ovšem také rozvinutá infrastruktura (**sekundární potenciál**). Stejně důležitým je i tzv. **terciární potenciál**. Tvoří jej proces partnerství a veřejnost samotná. Za poměrně specifický typ venkovského cestovního ruchu lze uvést turistiku ekologickou, vinařskou, agroturistiku, hipoturistiku (turistika na koni), gastroturistiku (zaměřeno na regionální speciality), loveckou turistiku, pořádání a organizování různých tradic a slavností. Aby se však rekreace a trávení volného času v prostředí venkova mohlo rozvíjet je nutné zajistit v místě kvalitní služby, infrastrukturu a další důležité funkce s nimi spojené. Nelze zapomenout také na funkci zemědělství. Tato funkce je i v dnešní době nezastupitelná, vzhledem k utváření typického rázu české krajiny.

3.2. Rozvoj venkova

Aby bylo možné pochopit definici pojmu rozvoj venkova, je důležité si nejprve vytvořit definiční přehled o pojmech růst a rozvoj. Pokud je hovořeno o **růstu**, lze tento pojem považovat za kvantitativní změnu, což pro názornost může být např. zvýšení počtu obyvatel. Ovšem pozor, pokud je hovořeno o **rozvoji**, jedná se o pojem, za který je zpravidla považována změna kvalitativního charakteru (např. zvýšení kvality služeb ve venkovské obci). Na tomto základě je důležité zvolit si tu strategii, kterou chceme preferovat. Dobře si promyslet a zvážit, které rozvojové projekty reálně povedou ke zlepšení stavu, a které naopak povedou k vyrovnání standardu na přijatelnou úroveň. (Svobodová, Věžník, 2014)

V této kapitole se pro cílený rozvoj venkova zaměříme především na krajinný prostor tvořený venkovskými obcemi a na vztahy mezi těmito složkami.

Zásadní otázkou zůstává, co to rozvoj vlastně je. Úplně nejjednodušším možným způsobem, jak lze rozvoj vyjádřit v tzv. obecné rovině je označit ho za proces pozitivních změn. Důležité je především odlišit, jak se zlepšilo naplnění kvantitativních charakteristik (např. délka vybudování komunikací) od toho, jaké dopady způsobila realizace jednotlivých aktivit (např. zlepšení dopravní dostupnosti). Na tomto základě vyplývá, že by realizace aktivit (rozvojových projektů) neměla být samoučelná, ale měla by vést ke zlepšení hned několika na ni navazujících oblastí. Za rozvoj lze také považovat aktivity, které pouze udržují stávající vyhovující stav. Z čehož vyplývá podstata, že není nutné měnit fungující věci pod záminkou rozvoje. (Binek a kol., 2009)

3.2.1. Aktéři rozvoje venkova

„Aktéry rozvoje venkova lze chápat v nejširším slova smyslu jako veškeré formalizované instituce či jednotlivce, kteří nějakým způsobem svými aktivitami vstupují do dění na venkově či kteří jsou součástí venkova.“ (Binek a kol., 2009, s. 38)

Jelikož venkov je sám o sobě do značné míry rozmanitý, působí v něm proto také široké množství aktérů, které dělíme do několika skupin. Základní dělení vychází z **hierarchického postavení**. Vzhledem ke správní organizaci území jsou aktéři dělení na úrovni: (Binek a kol., 2009)

- lokální,
- regionální/krajské
- a národní.

Z hlediska **formálnosti struktury** a vnitřního fungování aktérů jsou aktéři dělení na:

- institucionalizované (veřejná správa, zájmová samospráva a formalizované neziskové organizace se širší působností),
- částečně institucionalizované (organizace neziskového sektoru),
- neformální, zejména obyvatelé (zájmové skupiny).

Aktéři rozvoje venkova na národní úrovni

Hlavním zdrojem financování regionálního rozvoje ČR jsou Evropské fondy, stejně jako v předešlých programových obdobích EU. V programovém období na rok 2021-2027 budou na venkov zasahovat veškeré operační programy. V současné době veškeré ostatní programy podpory a rozvoje venkova navazují na Program obnovy vesnice². V rámci následné novely došlo ke změně názvu, a to na Program obnovy venkova. Garantem se stalo MMR v součinnosti s MZe, MŽP, MK, MPSV, MŠMT, MZd, MV, MF, se zástupci výboru pro veřejnou správu, regionální rozvoj a životní prostředí, zemědělského a rozpočtového výboru PS, SMO ČR, SMS ČR a SPOV ČR vydává Zásady pro poskytování účelových dotací, které upřesňují podmínky a jeho financování. Národní dotační tituly vyhlašované jednotlivými ministerstvy mají široký tematický záběr podpory vč. podporovaných aktivit. Mezi nejdůležitější nástroje, které se zaměřují specificky na podporu rozvoje venkova, řadíme PRR 19+, PRV, NPŽP a nástroj CLLD. Národními programy jsou PRR19+ a NPŽP, zdrojem pro PRV a CLLD jsou spolufinancované evropskými fondy.³ (Ministerstvo pro místní rozvoj ČR, Odbor regionální politiky, 2019)

Aktéři rozvoje venkova na regionální úrovni

Poměrně často nastává situace, kdy aktéři na vyšších úrovních nemají dostatečný přehled o dění z úrovně nižších. Dochází tak ke střetům či překrývání jednotlivých činností. Proto by měla být základem rozvoje venkova spolupráce. (Binek a kol., 2009)

Co se týče počtu aktérů na regionální/krajské úrovni tak je poměrně malý. Ve většině případů se jedná o zájmová uskupení. Rozvoj venkova ovšem mohou ovlivňovat

² tento program byl schválen vládou ČR dne 29. května 1991 a první projekty byly financovány po roce 1995

³ Ministerstvo pro místní rozvoj ČR/Koncepce rozvoje venkova. Copyright © [cit. 16.02.2022]. Dostupné z: https://www.mmr.cz/getmedia/279d5264-6e9e-4f80-ba4a-c15a26144cd0/Koncepce-rozvoje-venkova_202001.pdf.aspx

mimo jiné také regionální školy a krajské úřady. S každým posunem o úroveň níže až na tzv. mikroregionální úroveň, počet aktérů opět stoupá. Dnes hrají v rozvoji venkova důležitou roli tzv. **místní akční skupiny**. Zkráceně MAS, je na úrovni politického rozhodování nezávislým společenstvím občanů, zástupců neziskových organizací podnikatelů a veřejné správy. Především jsou tím myšleny obce a jejich svazky. MAS spolupracují nejen na rozvoji venkova, ale také na rozvoji zemědělství. Rozdělují finanční podporu ze strany EU a pomáhají získávat podporu z národních programů pro svůj region na základě metody LEADER. Své cíle si každá MAS stanovuje sama ve své Strategii na základě analýzy potřeb svého regionu. Obvykle se jedná o cíle spojené se zvyšováním kvality života a rozvojem území. Mezi činnosti MAS patří výběr rozvojových projektů pro podporu z operačních programů a rozdělování dotačních prostředků. Podmínkou vzniku a fungování MAS je, že **právnícké osoby** (živnostníci, majitelé firem, spolky a neziskové organizace) musí mít více než 50% zastoupení ze všech členů dané MAS. Nutným dokumentem pro MAS je koncepční dokument, který se nazývá **Strategie komunitně vedeného místního rozvoje (SCLLD)**, pokud chce akční skupina získávat podporu z celé řady operačních programů na své aktivity. Pro období 2007-2013 se tento dokument nazýval Integrovaná strategie území. Pro období 2014-2020 měly MAS možnost čerpat finance v určitém objemu jen z některých operačních programů, avšak podmínkou je zpracování SCLLD. (Binek a kol., 2009)

Aktéři rozvoje venkova na lokální úrovni

Na lokální úrovni existuje celá řada subjektů, která má určitým způsobem vliv na rozvoj venkova, jsou jimi např.:⁴

- starostové venkovských obcí
- manažeři rozvoje (pracovníci působící v jednotlivých formách spolupráce – manažer svazku obcí, manažer MAS, ředitel obecně prospěšné společnosti či občanského sdružení)
- podnikatelé, soukromý ziskový sektor
- zájmová uskupení
- krajská samospráva

⁴ SYNERGIE V ROZVOJI VENKOVA GaREP [online]. Copyright © [cit. 17.02.2022]. Dostupné z: http://www.garep.cz/wp-content/uploads/2013/03/Synergie_Akteri.pdf

3.2.2. Metody a nástroje pro rozvoj venkova

Binek a kol. (2009) rozděluje nástroje pro rozvoj venkova na:

- **administrativní nástroje** – organizační normy, závazné procedury, postupy, legislativa
- **koncepční nástroje** – pozemkové úpravy, plány, územně plánovací dokumenty, programy, strategie, politické deklaráce
- **institucionální nástroje** – regionální management, instituce, spolupráce
- **věcné nástroje** – poradenství, poskytnutí prostor, hmotné plnění, infrastruktura, služby
- **sociálně-psychologické nástroje** – motivace, komunikace, vzdělání
- **finanční nástroje** – granty, systémy finančních podpor, dotace

Administrativní nástroje

Základní rámec pro fungování venkova a venkovských obcí je upraven legislativou České republiky a zprostředkovaně také legislativou Evropské unie, která je do české legislativy implementována. Z věcného hlediska je poněkud zásadní zákon č. 2/1969 Sb., o řízení ministerstev a jiných úředních orgánů státní správy ČR ve znění zákona č. 110 /2007 Sb. Jedná se o tzv. kompetenční zákon, který stanoví příslušné kompetence jednotlivým orgánům státní správy, tj. lze z něj odvodit institucionální zázemí rozvoje venkova. Z hlediska fungování venkovských obcí opět zdůrazněme **zákon o obcích č. 128/2000 Sb.** Ve vztahu k výše zmíněnému rozvoji venkova, resp. venkovských obcí je klíčový **zákon č. 248/2000 Sb., o podpoře regionálního rozvoje**. Tento zákon specifikuje oblasti podpory regionálního rozvoje, vybrané nástroje a působnost těchto nástrojů. (Binek a kol., 2009) Nově poslanecká sněmovna ČR schválila ve třetím čtení novelu zákona o podpoře regionálního rozvoje. Novela ruší Regionální rady a nastavuje lepší podmínky pro čerpání evropských dotací v letech 2021-2027. Zásadní změny, které novela přináší:⁵

⁵ Novela zákona o podpoře regionálního rozvoje - statnisprava.cz. statnisprava.cz [online]. Copyright © Copyright 2000 [cit. 13.02.2022]. Dostupné z: https://www.statnisprava.cz/rstsp/clanky.nsf/i/novela_zakona_o_podpore_regionalniho_rozvoje_21041508_39839780

- Změna úlohy vybraných měst při uplatňování integrovaných územních investic, úprava koordinační role Ministerstva pro místní rozvoj při finanční podpoře regionálního rozvoje a akcentování podpory měst a venkova ve strategii regionálního rozvoje ČR.
- Zajišťování koordinace programů, fondů a nástrojů v přímém řízení Evropské komise a jednoznačné vymezení kompetencí spojených s koordinační rolí MMR jako Národního orgánu pro koordinaci.
- Zrušení Regionálních rad regionů soudržnosti a přechod jejich působnosti, práv a povinností na právního nástupce.

Koncepční nástroje

Pro úspěšné, a především efektivní řízení rozvoje území a jejich dílčích odvětví (tedy i venkovského prostoru) je poněkud nezbytné stanovit si takové cíle, kterých má být v určitém časovém horizontu dosaženo a také správně formulovat jednotlivé kroky, které povedou k dosažení stanovených žádoucích cílů. Veškeré dílčí kroky a cíle jsou shrnuty v koncepčních dokumentech. Lze rozlišit následující typy strategických dokumentů z hlediska jejich obecnosti a účelu, s ohledem na věcný a zejména časový aspekt. (Binek a kol., 2009)

- **strategie** – dlouhodobí koncepční dokument. Určuje základní linie rozvoje daného subjektu, resp. území, pro který vytváří strategii. Strategie je vytvářena na dlouhé období pro všechny základní tematické oblasti. („kam jdeme“)
- **program** – střednědobý dokument. Vychází ze strategie a navazuje na ni. Ve střednědobém horizontu vytyčuje opatření, která budou realizovaná subjektem, aby bylo dosaženo strategických cílů.
- **plán** – krátkodobý dokument prováděcího charakteru. Někdy bývá použit pojem akční plán, tudíž se již v pravém slova smyslu nejedná o strategický dokument. Na straně druhé je ovšem zcela neoddiskutovatelně nezbytným a návazným dokumentem na předešlé dva kroky (strategie a program). Jeho úkolem je konkretizovat vybraná opatření ve formě projektů či aktivit. Již obsahuje

harmonogram a stanovuje způsob financování těchto aktivit a projektů, spolu s jejich rámcovými rozpočty.

Finanční nástroje

S venkovským rozvojem v neposledních letech jsou zcela neodmyslitelně spojeny finanční nástroje, a to v podobě dotací a grantů. **Dotace** lze chápat jako nevratně poskytnuté prostředky z veřejného rozpočtu. Neexistuje za ně protiplnění. Zemědělství a venkov samotný je podporován řadou programů ze zdrojů ČR a EU. Finanční podpory plynoucí z programů EU bylo možné čerpat i před vstupem České republiky do Evropské unie, a to za pomoci tak zvaných předvstupních programů. (Binek a kol., 2009)

Kategorizace typů dotací:

- podle charakteru dotací (**investiční, neinvestiční**)
- podle nárokovosti (**nárokové⁶, nenárokové⁷**)
- podle poskytovatele (**evropské, národní, krajské**)

3.2.3. Vývoj programů zaměřených na rozvoj venkova

Jak již napovídá sám název této kapitoly, budou zde shrnuty z časového hlediska programy, díky kterým lze přispět k rozvoji našeho venkova. Detailněji bude probrána **metoda LEADER a Program rozvoje venkova v období 2014-2020**. Nastíněn bude také **Program rozvoje venkova na období 2021-2027**.

Prvním z rozvojových programů byl **SAPARD** (předvstupní fond EU). Po vstupu ČR do EU byl tento program nahrazen **OP Zemědělství (2004-2006)**, který byl primárně zaměřen na rozvoj venkova, rybářství a odborné vzdělávání. Pro období **2007–2013** byl zrealizován **Program rozvoje venkova ČR**. Hlavním cílem Programu rozvoje venkova je rozvíjet venkovský prostor formou trvale udržitelného rozvoje. Program podporuje rozšiřování a různorodost ekonomických aktivit ve venkovském prostoru s cílem rozvíjet

⁶ lze je získat vyplněním žádosti, nutnost splnění stanovených podmínek

⁷ jedná se o projekt, který „soutěží“ s dalšími projekty

podnikání, vytvářet nová pracovní místa, snížit míru nezaměstnanosti a posílit sounáležitost obyvatel na venkově.⁸

Metoda LEADER a jeho vývoj v ČR

Přístupy k rozvoji venkova na bázi LEADER byly prosazovány již v minulosti na základě Programu obnovy venkova, předstupního programu SAPARD. V roce 2004, kdy ČR vstoupila do EU, byl mezi lety 2000–2006 zrealizován program LEADER+. Financování probíhalo z evropských zdrojů (OP Rozvoj venkova a multifunkční zemědělství). Celkem 82 MAS získalo podporu z toho programu na jejich založení a následné vytvoření jejich strategických plánů. (Pavlík a kol., 2016)

Úspěšnost výše uvedených nástrojů a nabyté zkušenosti byly využity při tvorbě českého Národního strategického plánu rozvoje venkova na období 2007–2013, který se stal jádrem nastavení nové politiky podpory rozvoje venkovského prostoru v českých podmínkách. První generace LEADERu získávaly prostředky z evropských strukturálních fondů. Od roku 2007 je program spolufinancován v rámci Evropského zemědělského fondu pro rozvoj venkova (EAFRD). I přesto, že program LEADER získával plnou podporu z institucí EU a všech zainteresovaných subjektů, bylo zjištěno, že nenaplňoval plně svůj potenciál pro úplnou integraci potřeb a řešení lokálních rozvojových strategií (LDS). Aby bylo regionům/lokality umožněno lépe realizovat jejich víceborové požadavky, bylo navrženo, aby byly lokální strategie rozvoje do budoucna podporovány dalšími fondy (tzv. vícezdrojový přístup). (Klufová, 2015)

„V rámci tohoto vícezdrojového přístupu je přístup LEADER označován jako Komunitně vedený místní rozvoj (Community-Led Local Development – CLLD). V období 2014–2020 zůstává tedy CLLD (dříve LEADER) povinnou částí programů rozvoje venkova financovaných EAFRD a možnou alternativou Evropského fondu regionálního rozvoje (ERDF), Evropského sociálního fondu (ESF) a Evropského námořního a rybářského fondu (EMFF).“ (Klufová, 2015, s. 19)

⁸ Dotace EU-Program rozvoje venkova [online]. Copyright ©2021 Ministerstvo pro místní rozvoj ČR, všechna práva vyhrazena [cit. 28.06.2021]. Dostupné z: <https://dotaceeu.cz/cs/fondy-eu/kohezní-politika-eu/operacní-programy/program-rozvoje-venkova>

Principy metody LEADER⁹

- 1) Strategie místního rozvoje respektující místní potřeby a problémy
- 2) Provádění strategií zdola nahoru („bottom-up“)
- 3) Uplatňování inovačních principů
- 4) Integrované akce napříč odvětvími
- 5) Vytváření sítí místních partnerství
- 6) Spolupráce
- 7) Místní partnerství veřejného a soukromého sektoru: místní akční skupiny

Program rozvoje venkova 2014-2020

„Evropská komise oficiálně schválila programový dokument Programu rozvoje venkova ČR na období 2014-2020 dne 26. 5. 2015. Díky Programu rozvoje venkova (dále jen PRV) do českého zemědělství poputovalo téměř 3,5 miliardy EUR (více než 96 miliard korun). Z toho bylo 2,3 miliard EUR (62 miliard korun) z unijních zdrojů a 1,2 miliardy EUR (34 miliard korun) z českého rozpočtu. Hlavním cílem programu je obnova, zachování a zlepšení ekosystémů závislých na zemědělství prostřednictvím zejména Agro environmentálních opatření, dále investice pro konkurenceschopnost a inovace zemědělských podniků, podpora vstupu mladých lidí do zemědělství nebo krajinná infrastruktura. (Program rozvoje venkova ČR na období 2014-2020).“¹⁰

Program rozvoje venkova 2021-2027

Program rozvoje venkova se bude uplatňovat až v období roku 2023-2027. Od roku 2021 do roku 2022 probíhá tzv. dvouleté přechodné programovací období, které je nastaveno pro všechny země EU. Tento krok poskytne Evropské komisi více času na

⁹ BINEK, Jan, Ondřej KONEČNÝ, Zdeněk ŠILHAN, Hana SVOBODOVÁ a Markéta CHALOUPKOVÁ. Místní akční skupiny: leadeři venkova? V Brně: Mendelova univerzita, 2020. ISBN 978-80-7509-756-9 (On-line)

¹⁰ Venkov, eAGRI). [online]. Copyright © 2009 [cit. 06.06.2021]. Dostupné z: <http://eagri.cz/public/web/mze/venkov/program-rozvoje-venkova/prv-2014-2020/>

dokončení potřebné legislativy a členským státům následně na dokončení národních strategických dokumentů.¹¹

3.3. Místní akční skupina

„Místní akční skupina (z anglického **Local Action Group**) je z hlediska politického rozhodování nezávislým společenstvím občanů, soukromé podnikatelské sféry, neziskových organizací a veřejné správy (obcí, institucí veřejné moci, svazků obcí). Každá místní akční skupina pracuje na základě komunitně vedeného místního rozvoje za pomoci metody LEADER, a to vše za účelem prospěchu venkova pro území České republiky. Dále bude pro označení místní akční skupiny používána zkratka MAS.

Vůbec první seskupení obcí do MAS v ČR probíhalo ještě před vstupem ČR do EU v roce 2002. Poměrně velký nárůst MAS byl zaznamenán mezi lety 2005 až 2007. Tento nárůst byl zapříčiněn od roku 2004, kdy se ČR stala členem EU, na základě významnějšího uplatňování iniciativy LEADER, který byl vytvořen pro venkovské oblasti. Tento program zajišťoval tok finančních prostředků, které mohly MAS využívat pro svoji činnost. (Ministerstvo vnitra ČR, 2020)

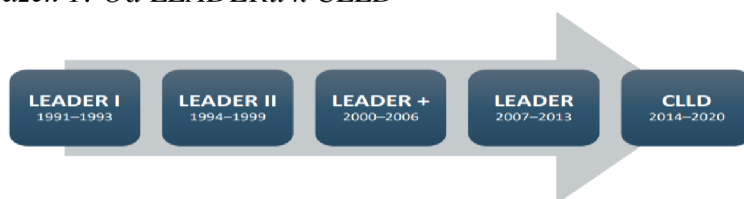
Postupem času začal být implementován program LEADER+ financovaný z EU (součást OP Rozvoj venkova a multifunkční zemědělství). Další velký skok z hlediska nárůstu počtu skupin byl zaznamenán v období roku 2007-2013, kdy přibýlo celkem 102 MAS, z nichž se v prvním kole vybralo 48 subjektů k podpoře a v rámci druhého kola 32 MAS z celkového počtu 84. Celkové číslo vybraných MAS na období 2007-2013 z obou kol bylo však vyšší (112 z původních 102), neboť tehdejší ministr zemědělství rozhodl o dodatečném výběru dalších 32 MAS. (Binek a kol., 2020)

S nástupem programového období 2014–2020 přišly nejen změny v rozsahu institucionálního zabezpečení a tematické podpory metody LEADER, ale také v regulační, programové a procesní rovině. Metoda LEADER byla začleněna do tzv. komunitně vedeného místního rozvoje (CLLD). (Binek a kol., 2020)

¹¹ SZP pro období 2023–2027 (Dotace, eAGRI). [online]. Copyright © 2009 [cit. 21.02.2022]. Dostupné z: <https://eagri.cz/public/web/mze/dotace/szp-pro-obdobi-2021-2027/>

V tomto období již byly na podporu schválených strategií CLLD vyhlášeny výzvy řídicích orgánů jednotlivých programů v celkové výši téměř 16,9 mld. Kč, z toho v rámci Integrovaného regionálního operačního programu (IROP) ve výši téměř 10 mld. Kč, Programu rozvoje venkova (PRV) ve výši přes 4,8 mld. Kč, Operačního programu Zaměstnanost (OP Z) ve výši přibližně 1,8 mld. Kč a Operačního programu Životní prostředí (OP ŽP) ve výši zhruba 0,24 mld. Kč. (MMR, 2018c).

obrázek 1: Od LEADERu k CLLD



Zdroj: Binek a kol., Místní akční skupiny: leaderi venkova? 2020

3.3.1. Podmínky vzniku MAS

K tomu, aby mohla nová MAS vzniknout, musí být splněny následující body, a) projednané a schválené vlastní strategie pro dané území, b) právní subjektivita (o.p.s.; z.ú.) – stanoven statut, stanovy, organizační řád, strukturu a registrace u MV ČR, c) počet obyvatel 10 tis. – 100 tis., d) mimo města nad 25 tis. obyvatel, e) zalidnění do 150 obyvatel/km², f) geograficky homogenní území (nemusí respektovat regionální hranice), g) účast zástupců veřejné správy v MAS (max. 50 %) druhá polovina tvořena zástupci podnikatelů a neziskovými organizacemi, h) fungování metodou LEADER, ch) členové musí v daném mikroregionu působit nebo zde bydlet/sídlit. (eagri, 2009-2020)

3.3.2. Poslání MAS

MAS spolupracuje na rozvoji venkova a zemědělství. Snaží se o získání finanční podpory z EU a z národních programů, pro svůj region. Mezi základní cíl MAS řadíme zlepšování kvality života a životního prostředí ve venkovských oblastech. Aktivní získávání a rozdělování dotačních prostředků jsou také jedním

z nástrojů MAS. Principiálně se jedná o neziskovou organizaci, která funguje metodou LEADER nezávisle na politickém rozhodování.¹²

Jak uvádí Binek a kol. (2015) MAS nemůže být pouze „dotační agenturou“, ale měla by propojovat, rozvíjet a iniciovat diskusi všech aktérů jak ze strany veřejnosti, neziskových organizací tak i podnikatelů.

Národní síť Místních akčních skupin České republiky, z. s. je společenstvím sdružující místní akční skupiny. Hlavním posláním NS MAS je především:

a) sdružovat Místní akční skupiny pracující podle základních kritérií vydaných pro fungování MAS,

b) rozvíjet spolupráci s dalšími aktéry, kteří působí ve prospěch venkova a jeho obyvatel,

c) hájit společné zájmy členských MAS ve vztahu k orgánům státu, prosazovat transparentní, rovné a administrativně jednoduché stanovení pravidel pro fungování MAS a k vytváření podmínek pro rozšiřování vlivu a úlohy MAS při administraci dotací z fondů určených k podpoře rozvoje venkova,

d) reprezentovat a zastupovat členské MAS v jednáních na národní a mezinárodní úrovni, výměně zkušeností a příkladů dobré praxe,

e) propagovat a popularizovat úlohu MAS v komunitně vedeném místním rozvoji, k tomu pořádat a organizovat přednášky, školení a instruktáže k vyšší účinnosti práce pro venkov,

f) podílet se na pořádání národních a mezinárodních konferencí, výstav, exkurzí, soutěží, slavností, společenských a kulturních akcí podporujících udržitelnost a fungování venkova.¹³

3.3.3. Organizační struktura NS MAS

Nejvyšším orgánem NS MAS je **Valná hromada NS MAS**. Do Valné hromady je MAS oprávněná vyslat své zástupce, z nichž má vždy jeden z nich právo disponovat rozhodujícím hlasem za MAS, kterou byl vyslán. Valná hromada

¹² Místní akční skupiny | NS MAS. NS MAS | Národní síť Místních akčních skupin České republiky [online]. Copyright © 2022 Národní síť Místních akčních skupin České republiky, z.s. [cit. 13.02.2022]. Dostupné z: <http://nsmas.cz/o-nas/mistni-akcni-skupiny/>

¹³ O spolku | NS MAS. NS MAS | Národní síť Místních akčních skupin České republiky [online]. Copyright © 2021 Národní síť Místních akčních skupin České republiky, z.s. [cit. 14.06.2021]. Dostupné z: <http://nsmas.cz/o-nas/>

schvaluje zprávy o činnosti a hospodaření spolku, výsledky hospodaření a účetní uzávěrku. Další činností Valné hromady je volba členů do kontrolní komise. **Výbor NS MAS** organizuje a řídí činnost spolku podle usnesení Valné hromady. **Kontrolní komise** je pětičlenná, má povinnost zajišťovat kontrolu dodržování stanov a vnitřních předpisů NS MAS. **Krajské sítě nebo také Krajská sdružení (KS MAS)** mohou vzniknout, pokud se na tom dohodne nadpoloviční většina členských MAS daného kraje. Orgány KS MAS podporují principy LEADER v území MAS jak členů, tak nečlenů NS MAS. **Výkonný ředitel** je zaměstnanec NS MAS, jmenovaný Výborem NS MAS. **Analytik** je jmenovaný Výborem NS MAS. Tvoří správní složku NS MAS, která má za úkol zajistit administrativní provoz NS MAS a jejich orgánů. **Administrátor finančního a provozního managementu** je jmenovaný Výborem NS MAS. Ke splnění úkolů nebo k zajištění dlouhodobé specializované činnosti výboru jsou výborem zřizovány **pracovní skupiny (PS)** složené z členů výboru, členů organizace a případně externích odborníků. Činnosti pracovních skupin jsou zaměřeny na plnění cílů a hlavních úkolů NS MAS.¹⁴

obrázek 2: Pokrytí MAS v ČR



Zdroj: (NS MAS, 2020)

¹⁴ O spolku | NS MAS. NS MAS | Národní síť Místních akčních skupin České republiky [online]. Copyright © 2021 Národní síť Místních akčních skupin České republiky, z. s. [cit. 14.06.2021]. Dostupné z: <http://nsmas.cz/o-nas/>

4. Vlastní práce

Tato kapitola je určena k podrobnějšímu seznámení se s místní akční skupinou Brdy-Vltava, objasnění fungování a porovnání stanovených cílů s návazností na řešenou problematiku.

4.1. Místní akční skupina Brdy-Vltava

O MAS lze hovořit jako o otevřeném partnerství subjektů z veřejné, soukromé i neziskové sféry, které se podílejí na základě Rámcové partnerské smlouvy na činnosti Společnosti, na plnění účelů, pro které byla Společnost založena a společně usilují o rozvoj regionu. Partneri MAS Brdy-Vltava musí mít na území působnosti trvalé bydliště, sídlo či provozovnu nebo musí na daném území prokazatelně místně působit. Na rozhodovací úrovni, ani veřejný sektor ani žádná z jednotlivých zájmových skupin nepředstavuje více než 49 % hlasovacích práv.¹⁵

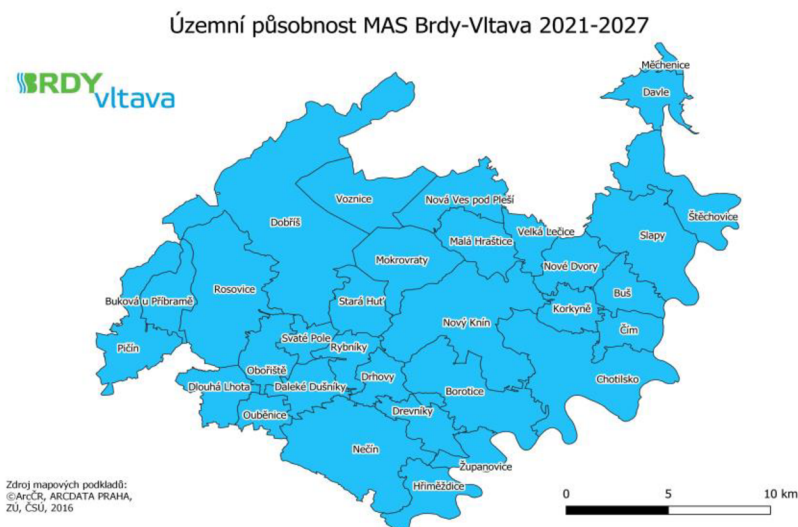
Území MAS Brdy-Vltava je tvořeno 31 katastrálními územími obcí (Obrázek č. 3), které jsou dále sdruženy ve 2 dobrovolných svazcích. Prvním z nich je svazek Dobříšska a Novoknínska (Borotice, Buková u Příbramě, Čím, Daleké Dušníky, Dobříš, Drevníky, Drhovy, Hříměždice, Chotilsko, Korkyně, Malá Hraštice, Mokrovraty, Nečín, Nová Ves pod Pleší, Nové Dvory, Nový Knín, Obořiště, Ouběnice, Pičín, Rosovice, Rybníky, Stará Huť, Svaté Pole, Velká Lečice, Voznice, Županovice) a druhým svazek obcí Střední Povltaví (Buš, Davle, Měchenice, Slapy, Štěchovice). Region Brdy-Vltava, se nachází v jižní části Středočeského kraje. Jeho území se rozkládá mezi částí Brd nazývanou Hřebeny na západě a řekou Vltavou na východě. Rozloha zájmového území skupiny Brdy-Vltava s aktualizací k 30. 6. 2021 činí podle dat Českého statistického úřadu 39 082,1 ha, svojí rozlohou tak zabírá 3,58 % rozlohy Středočeského kraje¹⁶. V obcích MAS Brdy-Vltava dohromady žije 30 220 obyvatel (k 31.12. 2020).¹⁷

¹⁵ Zřizovací dokumenty/Standardizace /MAS Brdy-Vltava, o.p.s. [online]. [cit. 20.09.2021] Dostupné z: <http://www.brdy-vltava.cz/standardizace/zrizovaci-dokumenty/#!241> PDF dokument Statut Brdy-Vltava z: <http://file:///C:/Users/marke/Downloads/statut-2-10-2017-59dccb2de9bd1.pdf>

¹⁶ rozloha Středočeského kraje k 1. 1. 2021 činila 10 928,5 km² [online]. Copyright © 2021 Středočeský kraj. Všechna práva vyhrazena. [cit. 22.09.2021]. Dostupné z: <https://www.kr-stredocesky.cz/web/kraj?fbclid=IwAR20xVVcK06dVuQRtYtbyzCYUhZukhwiTly96MiqT3IVSBwrK8teoerizqw>

¹⁷ Data podle obcí, roky 2014-2020, s číselníky MAS. Data pro Místní akční skupiny (MAS) | ČSÚ (czso.cz) https://www.czso.cz/csu/czso/data_pro_mistni_akcni_skupiny_mas/data_pro_mas_2014_2020_aktualizace_k_30_06_2021

obrázek 3: Územní působnost MAS Brdy-Vltava pro období 2021-2027



Zdroj: Internetové stránky Místní akční skupina Brdy-Vltava, Mapa území regionu. Dostupné z: <http://www.brdy-vltava.cz/standardizace/mapa-uzemi-regionu-brdy-vltava.html#!238>

4.1.1. Historie místní akční skupiny

MAS Brdy-Vltava byla založena 4. srpna 2006 z iniciativy starostů místních obcí. Cílem bylo zapojit subjekty neziskového, soukromého i veřejného sektoru do dění v regionu. Společnost navazuje na zkušenosti z předchozího členství v MAS Srdce Čech. Pro rozvoj území došlo ke zpracování Strategického plánu LEADER pro období 2007-2013. Program rozvoje venkova 2007-2013 tento plán finančně nepodpořil. Na základě neúspěchu se aktéři dohodli na společné koordinované podpoře cestovního ruchu v regionu a na tvorbě nového strategického plánu pro tuto oblast. Snaha dospěla ke získání finanční podpory na projekt tvořený ve spolupráci s MAS Sedlčansko s názvem „Památky kolem středního toku Vltavy aneb vraťme život našim památkám“, financovaný z PRV. MAS dále ve svém regionu realizovala projekt „Společná propagace regionu Brdy-Vltava“, financovaný z ROP¹⁸ Střední Čechy. Záměrem projektu bylo vytvoření a následná propagace turistické destinace „Od Brdy k Vltavě“. Na základě zahraničního partnerství byl v roce 2013 realizován projekt „Evropa pro občany – od minulosti k současnosti“. V průběhu projektu došlo k návštěvě občanů z partnerských měst Tonnerre (Francie) a Ledro (Itálie) a k porovnání fungování českých místních samospráv s italskými a francouzskými. Nově vznikla problematika rozvoje sociálních služeb nastartovala

¹⁸ ROP = regionální operační program

spolupráci města Dobříš společně s neziskovými organizacemi. Navazující aktivity již převzala MAS Brdy-Vltava a ve spolupráci s poskytovateli sociálních služeb vytvořila Komunitní plán sociálních služeb (financováno z OPLZZ) pro celý region, který je dodnes rozvíjen. MAS Brdy-Vltava na základě hlavního problému vysoké nezaměstnanosti osob ohrožených na trhu práce v regionu, identifikovaného v rámci KPSS¹⁹, zrealizovala projekt „Podpora osob ohrožených sociálním vyloučením v regionu Brdy-Vltava“, který těmto lidem napomáhá k opětovnému návratu do běžného života. Tento projekt byl financován z OPLZZ. Sám projekt stojí za vznikem tzv. sdílené pracovní čety, která je tvořena lidmi ohroženými sociálním vyloučením. Tito lidé pomáhají svojí pracovní činností zvelebovat veřejné prostory členských obcí MAS.²⁰

Další aktivitou, do které se MAS Brdy-Vltava zapojila byl projekt Cesty venkova, financovaný z OPVK zaměřený na rozvoj celoživotního vzdělávání místních obyvatel, se snahou zapojit je do rozvoje regionu. V rámci přípravy na programové období EU 2014-2020 realizovala MAS projekt „Osvojování dovedností v regionu Brdy-Vltava“. Projekt umožnil aktualizaci již zmapovaného území z hlediska sociální oblasti a oblasti cestovního ruchu. Dále byly zjišťovány potřeby dosud nezmapovaných oblastí (rozvojové plány členských obcí a potřeby podnikatelského sektoru). V rámci tzv. Tréninkové výzvy MAS přerozdělovala svoje finanční prostředky subjektům zapojeným do území, kde tato výzva probíhala. Předkládaná strategie byla vytvořena při zapojení všech relevantních aktérů území v rámci projektu „Podpora vzniku strategie Komunitně vedeného místního rozvoje pro území MAS Brdy-Vltava“, financovaného z OP Technická pomoc.²¹

4.1.2. Partneri MAS Brdy-Vltava

MAS Brdy-Vltava má aktuálně 48 partnerů (výčet viz. Příloha 1, Tabulka 9, Tabulka 10) z toho je 16 (33 %) z **veřejného sektoru** a 32 (67 %) ze **soukromého sektoru**. Je zde splněna podmínka, kdy veřejný sektor v MAS nesmí zaujmout více než 49 % subjektů.

¹⁹ KPSS = komunikativní plánování sociálních služeb

²⁰ SCLLD území MAS Brdy-Vltava na období 2014-2020 Copyright © [cit. 22.09.2021]. Dostupné z: <http://www.mmr.cz/getmedia/41c11edc-2411-4c2f-8ce9-120dc46a0c28/Strategie-SCLLD-MAS-BRDY-VLTAVA.pdf>

²¹ SCLLD území MAS Brdy-Vltava na období 2014-2020 Copyright © [cit. 22.09.2021]. Dostupné z: <http://www.mmr.cz/getmedia/41c11edc-2411-4c2f-8ce9-120dc46a0c28/Strategie-SCLLD-MAS-BRDY-VLTAVA.pdf>

MAS Brdy-Vltava definuje následující zájmové skupiny (Tabulka 2): **Obce regionu** (partnerské obce zapojené do MAS), **Kulturní a společenská činnost** (další subjekty a spolky zabývající se touto činností), **Cestovní ruch** (členové, jejímž hlavním zájmem je rozvoj cestovního ruchu), **Sociální a zdravotní oblast** (jednotliví členové, kteří se zajímají o tyto oblasti), **Občané, Děti, mládež, vzdělávání, Sportovní činnost, Podnikatelé ostatní, Podnikatelé zemědělci** (zemědělství podnikatelé – členové MAS Brdy-Vltava, kteří se zabývají ochranou přírody a krajiny). Zde je opět splněna podmínka, že žádná ze zájmových skupin MAS nesmí zaujmout více jak 49 % subjektů.

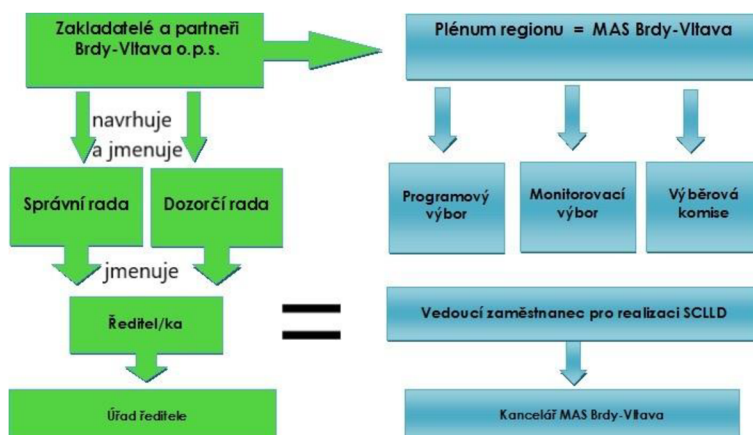
Tabulka 1: Počet partnerů MAS Brdy-Vltava v jednotlivých zájmových skupinách

Pořadí	Název zájmové skupiny	Počet partnerů	Počet partnerů v %
1.	Obce regionu	15	31 %
2.	Kulturní a společenská činnost	4	8 %
3.	Cestovní ruch	2	4 %
4.	Sociální a zdravotní oblast	5	10 %
5.	Občané	2	4 %
6.	Děti, mládež, vzdělávání	6	13 %
7.	Sportovní činnost	6	13 %
8.	Podnikatelé zemědělci	2	4 %
9.	Podnikatelé ostatní	6	13 %
Celkem		48	100 %

Zdroj: Internetové stránky Místní akční skupiny Brdy-Vltava, Seznam partnerů. MAS Brdy-Vltava, o.p.s. [online]. Dostupné z: <http://www.brdy-vltava.cz/standardizace/seznam-partneru/#!243>

4.1.3. Organizační struktura MAS Brdy-Vltava

obrázek 4: Organizační struktura



Zdroj: Internetové stránky MAS Brdy-Vltava, o.p.s. [online]. Struktura. Dostupné z: <http://www.brdy-vltava.cz/standardizace/organizacni-struktura.html#!240> + vlastní tvorba

Z výše zmíněného plánu organizační struktury vychází vnitřní struktura obecně prospěšné společnosti (o.p.s.), ze které dále vychází organizační struktura pro fakultativní orgán MAS Brdy-Vltava. Detailněji bude rozebrána pouze "modrá" složka týkající se místní akční skupiny Brdy-Vltava, "zelená" složka týkající se o.p.s. podrobněji popisována nebude.

Plénum MAS Brdy-Vltava

Nejvyšším orgánem MAS Brdy-Vltava je Plénum regionu, které je tvořeno všemi partnery MAS. Plénum se schází dle potřeby, nejméně však jednou za kalendářní rok. Jednací řád upravuje jednání pléna. Nejvyšší orgán je usnášeníschopný, je-li přítomna nadpoloviční většina partnerů MAS a veřejný sektor nebo ani žádná ze zájmových skupin nepřesahuje více než 49 % hlasovacích práv. Souhlas většiny přítomných je důležitý pro přijetí rozhodnutí.²²

Kompetence pléna:

- a) zodpovídá za provádění SCLLD v územní působnosti MAS Brdy-Vltava;
- b) schválení svého jednacího řádu a dalších vnitřních předpisů MAS, pokud nejsou správním řádem nebo rozhodnutím Pléna svěřeny jinému orgánu MAS;
- c) zřízení povinných orgánů: rozhodovací, kontrolní, výběrový;
- d) určuje počet členů orgánů MAS, jejich působnosti, pravomoci, způsob jejich volby, odvolání a způsob jednání;
- e) má iniciativu k podání návrhu na změnu Statutu Správní radě jako obligatornímu orgánu Brdy-Vltava, o.p.s.;
- f) rozhoduje o přijetí nebo vyloučení partnerů MAS;
- g) nenese odpovědnost za distribuci veřejných finančních prostředků – schvaluje Strategii komunitně vedeného místního rozvoje, schvaluje způsob hodnocení projektů MAS, schvaluje výběrová a bodovací kritéria výběru projektů MAS, rozpočet realizace Strategie komunitně vedeného místního rozvoje (lze delegovat na jiný orgán, pokud je vymezeno ve stanovách/základních dokumentech);
- h) schvaluje účetní uzávěrku a výroční zprávu o činnosti MAS;

²² MAS Brdy-Vltava. Standardizace/zřizovací dokumenty. Statut Brdy-Vltava, o.p.s. [online]. Dostupné z: <http://file:///C:/Users/marke/Downloads/statut-2-10-2017-59dccb2de9bd1.pdf>

i) rozhoduje o sloučení či zániku MAS; udává úkoly Programovému výboru.

Programový výbor

Programový výbor je pro Místní akční skupinu Brdy-Vltava rozhodovacím orgánem. Má nejméně 3 členy, přičemž počet členů musí být vždy lichý. Členové výboru musí být voleni Plénem partnerů MAS, přičemž veřejný sektor a ani žádná zájmová skupina nesmí představovat více než 49 % hlasovacích práv. Doba mandátu jsou 3 roky. Schází se nejméně dvakrát za kalendářní rok. Orgán je usnášeníschopný, je-li přítomna nadpoloviční většina jeho členů. Schvaluje výzvy k podávání žádostí a vymezuje kritéria výběru. Zpracovává způsob hodnocení a výběru projektů MAS. Svolává nejvyšší orgán minimálně 1x ročně. Programový výbor je aktuálně tří členný (viz. Tabulka 3).²³

Tabulka 2: Počet členů MAS Brdy-Vltava v programovém výboru podle typu sektoru

Typ sektoru	Počet členů	Počet členů v %
Veřejný	1	33 %
Soukromý	2	67 %
Celkový počet členů	3	100 %

Zdroj: Internetové stránky MAS Brdy-Vltava, o.p.s. [online], Programový výbor. Dostupné z: <http://www.brdy-vltava.cz/o-nas/programovy-vybor.html#!196>

Podmínka, že veřejný sektor nesmí mít v rozhodovacím orgánu více než 49 % hlasovacích práv je tedy splněna.

Tabulka 3: Počet členů MAS Brdy-Vltava v programovém výboru dle zájmové skupiny

Název zájmové skupiny	Počet členů	Počet členů v %
Obce regionu	1	33 %
Podnikatelé ostatní	1	33 %
Sociální a zdravotní oblast	1	33 %
Celkem	3	100 %

Zdroj: Internetové stránky MAS Brdy-Vltava, o.p.s. [online], Programový výbor. Dostupné z: <http://www.brdy-vltava.cz/o-nas/programovy-vybor.html#!196>

Dále je také splněna podmínka, že žádná zájmová skupina nemá v rozhodovacím orgánu více jak 49 % hlasovacích práv.

²³ MAS Brdy-Vltava. Standardizace/zřizovací dokumenty. Statut Brdy-Vltava, o.p.s. [online]. Dostupné z: <http://file:///C:/Users/marke/Downloads/statut-2-10-2017-59dccb2de9bd1.pdf>

Monitorovací výbor

Kontrolním orgánem MAS Brdy-Vltava je monitorovací výbor. Provádí kontrolu metodiky způsobu výběru projektů, zodpovídá za hodnocení a monitoring SCLLD. Nahlíží do účetních knih, projednává řádné a mimořádné účetní závěrky a výroční zprávy. Musí mít nejméně tři členy (počet členů vždy lichý). Členové výboru jsou voleni Plénem regionu MAS z řad svých partnerů na funkční období 3 let. Opětovné zvolení je možné. Orgán je usnášeníschopný, je-li přítomna nadpoloviční většina členů. Pro přijetí rozhodnutí je potřeba souhlasu většiny přítomných. Nejméně jedenkrát ročně podává zprávu nejvyššímu orgánu MAS o výsledcích své kontrolní činnosti.²⁴

Výběrová komise

Výběrový orgán MAS Brdy-Vltava má aktuálně 15 členů. Členové musí být voleni nejvyšším orgánem MAS, ze subjektů, které na území MAS prokazatelně místně působí. Nejméně má 3 členy (vždy musí být dosaženo lichého počtu). Mandát členů je zvolen max. na dobu 1 roku, opakované zvolení je možné. Veřejný sektor ani žádná ze zájmových skupin nesmí mít více než 49 % hlasovacích práv. Pro přijetí rozhodnutí je potřeba souhlasu většiny přítomných. Do kompetencí komise spadá předvýběr projektů podle objektivních kritérií a návrh jejich pořadí na základě přínosu k plnění záměru a cílů SCLLD MAS Brdy-Vltava společně s organizací veřejných obhajob žadatelů.²⁵

Tabulka 3: Počet členů MAS Brdy-Vltava pro výběrovou komisi podle typu sektoru

Typ sektoru	Počet členů	Počet členů v %
Veřejný	5	33 %
Soukromý	10	67 %
Celkový počet členů	15	100 %

Zdroj: Internetové stránky MAS Brdy-Vltava, Výběrová komise.

Dostupné z: <http://www.brdy-vltava.cz/o-nas/vyberova-komise.html#!198>

Podmínka, že veřejný sektor nesmí mít v rozhodovacím orgánu více než 49 % hlasovacích práv je tedy splněna.

²⁴ MAS Brdy-Vltava. Standardizace/zřizovací dokumenty. Statut Brdy-Vltava, o.p.s. [online]. Dostupné z: <http://file:///C:/Users/marke/Downloads/statut-2-10-2017-59dccb2de9bd1.pdf>

²⁵ MAS Brdy-Vltava. Standardizace/zřizovací dokumenty. Statut Brdy-Vltava, o.p.s. [online]. Dostupné z: <http://file:///C:/Users/marke/Downloads/statut-2-10-2017-59dccb2de9bd1.pdf>

Tabulka 4: Počet členů MAS Brdy-Vltava ve výběrové komisi dle zájmové skupiny

Název zájmové skupiny	Počet členů	Počet členů v %
Obce regionu	5	33 %
Kulturní a společenská činnost	1	7 %
Sociální a zdravotní oblast	3	20 %
Občané	2	13 %
Děti, mládež, vzdělávání	3	20 %
Podnikatelé ostatní	1	7 %
Celkem	15	100 %

Zdroj: Internetové stránky MAS Brdy-Vltava, Výběrová komise.

Dostupné z: <http://www.brdy-vltava.cz/o-nas/vyberova-komise.html#!198>

Dále je také splněna podmínka, že žádná zájmová skupina nemá v rozhodovacím orgánu více jak 49 % hlasovacích práv.

Vedoucí pracovník pro SCLLD a manažeři MAS

1. Je vedoucím zaměstnancem pro realizaci SCLLD,
2. koordinuje činnost Místní akční skupiny Brdy-Vltava,
3. vede seznam partnerů místní akční skupiny a jejich zástupců,
4. je vedoucím pracovníkem kanceláře MAS,
5. je odpovědný za přípravu, podání žádosti, realizaci a závěrečné vyúčtování rozvojových projektů v rámci SCLLD,
6. vede přehled o stavu financování, zpracování dílčích i závěrečných zpráv realizovaných projektů v rámci SCLLD,
7. koordinuje animační aktivity v regionu.

Kancelář MAS Brdy-Vltava

MAS Brdy-Vltava má svoji kancelář a oficiální sídlo na dvou zcela odlišných místech, díky tomuto faktu dochází k tomu, že mohou být někteří lidé zmateni a nevědí na kterou adresu mají vlastně jít. Kancelář MAS je umístěna v prostorách Komunitního centra v ulici Pionýrů 892 v Dobříši a oficiální sídlo lze nalézt na Mírovém náměstí 119. K rozdělení kanceláře od sídla došlo v souvislosti se schválením projektu na založení Komunitního centra.

1. Poskytuje administrativní, správní a finanční servis Místní akční skupině, Programovému výboru, Výběrové komisi, Monitorovacímu výboru MAS

Brdy-Vltava. Kancelář MAS je zřízena Vedoucím zaměstnancem pro realizaci SCLLD.

2. Kancelář MAS vede komplexní evidenci projektů MAS (průběh výběru, registraci, administrativní kontrolu apod.) a výsledky jejich schvalování.²⁶

4.1.4. Strategie komunitně vedeného místního rozvoje 2014-2020

Tato kapitola pojednává o strategiích a cílech hlavních oblastí provozovaných MAS Brdy-Vltava a přehledu činnosti z hlediska naplňování Strategie komunitně vedeného místního rozvoje (dále SCLLD) v rámci jednotlivých operačních programů. Vždy před samotnou tvorbou strategie na příslušné období, si MAS vytvoří analytické anketní šetření ve svém regionu. První kapitola analytické části je proto zaměřena na obyvatelstvo regionu, protože jakožto lidský faktor neodmyslitelně prostupují všemi dalšími oblastmi a utvářejí je. Těží informace o vývoji z hlediska jejich počtu, věkové a vzdělanostní struktury a potřebě sociálních služeb. Druhá část se věnuje rozvoji vzdělávání a mapuje mateřské, základní a střední školství, rozvoj celoživotního vzdělávání a prolínání vzdělávání s ostatními oblastmi rozvoje regionu. Poté definuje charakteristiky potřebné pro další rozvoj v této oblasti. Třetí část se vyznačuje aktivní komunitou v oblasti poskytování sociálních služeb. Čtvrtá část se zaměřuje na téma podnikání v regionu, navazuje život komunity společně s volným časem, občanská vybavenost a infrastruktura a vše je zakončeno kapitolou o cestovním ruchu. Na závěr analytické části, si MAS z výtěžených informací sestaví SWOT analýzu, která obsahuje silné a slabé stránky organizace, které významně přispívají k tvorbě SCLLD. **Převzatou SWOT analýzu pro období 2014-2020 naleznete v příloze 2 - Celková SWOT analýza.**

MAS Brdy-Vltava splnila dne 10. 3. 2017 podmínky věcného hodnocení ze strany Ministerstva pro místní rozvoj, Ministerstva práce a sociálních věcí a Ministerstva zemědělství. Strategie byla předložena dne 16. 3. 2016 na Ministerstvo pro místní rozvoj a čekala na schválení. Na přípravu SCLLD získala v roce 2014 dotaci z OP Technická pomoc ve výši 750 000 Kč v rámci projektu "Podpora vzniku strategie komunitně

²⁶ Brdy-Vltava o.p.s. / MAS Brdy-Vltava, o.p.s. Domů / MAS Brdy-Vltava/organy-MAS/pdf dokument Statut organizace, o.p.s. [online]. Dostupné z: <http://file:///C:/Users/marke/Downloads/20171002-statut-brdy-vltava-5db196fbf31d8.pdf>

vedeného místního rozvoje pro území MAS Brdy-Vltava o.p.s." a v roce 2015 dotaci z rozpočtu Středočeského kraje ve výši 66 286 Kč.²⁷

Ve své strategii si pro období 2014-2020 MAS Brdy-Vltava stanovila tyto strategické a specifické cíle (specifické cíle viz obrázek č. 5)²⁸:

Rozvoj vzdělávání: strategický cíl: Abychom se tu něco nového naučili a poznali

Sociální služby a dostupné bydlení: strategický cíl: Abychom tu mohli dobře pečovat o své blízké

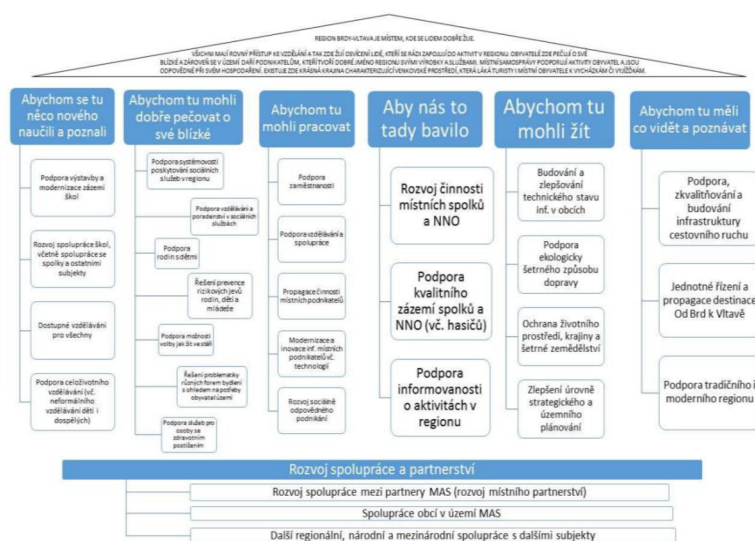
Podpora zaměstnanosti a rozvoj malého a středního podnikání: strategický cíl: Abychom tu mohli pracovat

Život komunity a volný čas: strategický cíl: Aby nás to tady bavilo

Občanská vybavenost a infrastruktura: strategický cíl: Abychom tu mohli žít

Rozvoj cestovního ruchu: strategický cíl: Abychom tu měli co vidět a poznávat

obrázek 5: Stanovení strategických a specifických cílů MAS pro období 2014-2020



Zdroj: Strategie komunitně vedeného místního rozvoje na období 2014-2020 / Rozvoj regionu / Hlavní oblasti / MAS Brdy-Vltava, o.p.s. Domů / MAS Brdy-Vltava, o.p.s. [online]. Dostupné z: <http://www.brdy-vltava.cz/hlavni-oblasti/rozvoj-obci/strategie-komunitne-vedeneho-mistniho-rozvoje-na-obdobi-2014-2020/>

²⁷ Strategie komunitně vedeného místního rozvoje na období 2014-2020 / Rozvoj regionu / Hlavní oblasti / MAS Brdy-Vltava, o.p.s. Domů / MAS Brdy-Vltava, o.p.s. [online]. Dostupné z: <http://www.brdy-vltava.cz/hlavni-oblasti/rozvoj-obci/strategie-komunitne-vedeneho-mistniho-rozvoje-na-obdobi-2014-2020/>

²⁸ Internetové stránky MAS, Strategie MAS Brdy-Vltava 2014-2020 – strategická část – PDF [online]. Dostupné z: <http://file:///C:/Users/marke/Desktop/BP/materi%C3%A1ly%20k%20BP/strategicka-cast-clld-mas-brdy-vltava-17-3-2020-5e7222e72f5d5.pdf>

V následujících podkapitolkách programových rámců pro jednotlivé OP jsou uvedeny pouze základní informace o programovém rámci z hlediska názvu a velmi stručného popisu. Detailnější informace ohledně vazby specifické cíle, na oblast podpory, příjemce, výsledky, výčet fichí a další naleznete v **příloze 6**.

Programový rámec pro IROP²⁹

Název opatření CLLD 1: *Udržitelné formy dopravy a bezpečnost na místních komunikacích*

Popis opatření: propojovat a stavět komunikace vhodné pro alternativní způsob dopravy a tímto motivovat obyvatele pro využívání kola, koloběžek atd. jako jízdních prostředků.

Název opatření CLLD 2: *Podpora Jednotek požární ochrany obcí*

Popis opatření: posílení vybavení základních složek IZS technikou a věcnými prostředky, zvýšení odolnosti stanic základních složek IZS vůči účinkům mimořádných okolností s cílem zajistit připravenost složek.

Název opatření CLLD 3: *Podpora služeb vedoucích k sociální inkluzi*

Popis opatření: v tomto rámci možné podpořit rozvoj infrastruktury komunitních center za účelem sociálního začleňování a zvýšení uplatnitelnosti na trhu práce a sociální bydlení.

Název opatření CLLD 4: *Sociální podnikání*

Popis opatření: k řešení nepříznivé situace sociálně vyloučených a sociálním vyloučením ohrožených osob přispívá realizace konceptu sociálního podnikání v podnikatelském prostředí, které je jedním z vhodných nástrojů aktivního začleňování.

Název opatření CLLD 5: *Regionální školství a vzdělávání*

Popis opatření: zde je prostor pro provázání vzdělávacích aktivit organizovaných školou a následných volnočasových aktivit pořádaných spolky a neziskovými organizacemi.

²⁹ Webové stránky MAS/Rozvoj regionu/Strategie 2014-2020/strategická část FINAL PDF dokument [online]. Dostupné z: <http://file:///C:/Users/marke/Downloads/strategicka-cast-clld-mas-brdy-vltava-17-3-2020-5e7222e72f5d5.pdf>

Programový rámec pro oblast PRV³⁰

Název fiche CLLD 9: *Vzdělaný region v oblasti udržitelného rozvoje*

Stručný popis fiche: na základě zkušeností s projektem Cesty Venkova (partner projektu MAS Brdy-Vltava) je potřeba podporovat aktivity celoživotního učení vedoucí k zachování principů udržitelného rozvoje.

Název fiche CLLD 10: *Investice do místního zemědělství*

Stručný popis fiche: zaměřena na podporu místních zemědělských podniků, na zvýšení celkové výkonnosti a udržitelnosti zemědělských podniků za účelem posílení lokální ekonomiky.

Název fiche CLLD 11: *Podpora regionální produkce*

Stručný popis fiche: podpora je zaměřena na investice, které se týkají zpracování, uvádění na trh nebo vývoje zemědělských produktů.

Název fiche CLLD 12: *Rozvoj místního nezemědělského podnikání*

Stručný popis fiche: zaměřena na podporu podniků ve venkovských oblastech a zemědělců působících v území místní akční skupiny Brdy-Vltava.

Název fiche CLLD 13: *Protikrizová ochrana v lesích*

Stručný popis fiche: zahrnuje realizaci preventivních opatření před povodňovými situacemi na pozemcích určených k plnění funkcí lesa, protože nízká retenční schopnost krajiny zvyšuje riziko vzniku povodní a zhoršuje jejich průběh.

Název fiche CLLD 14: *Podpora rekreační funkce lesa*

Stručný popis fiche: zahrnuje investice ke zvyšování environmentálních a společenských funkcí lesa podporou činností využívajících společenského potenciálu lesů.

Název fiche CLLD 16: *Projekty spolupráce*

³⁰ Webové stránky MAS/Rozvoj regionu/Strategie 2014-2020/strategická část FINAL PDF dokument [online]. Dostupné z: <http://file:///C:/Users/marke/Downloads/strategicka-cast-clld-mas-brdy-vltava-17-3-2020-5e7222e72f5d5.pdf>

Stručný popis fiche: projekty musí vykazovat hodnotu přidanou spoluprací, tzn., že výstupy projektu by bez této spolupráce v takové podobě nevznikly. Budou financovány pouze výdaje realizované MAS, jejíž SCLLD byla schválena z PRV. Tematika projektů souvisí s rozvojem poznávací turistiky ve vazbě na investice do informačních a turistických center a dalšími aktivitami.

Název fiche CLLD 19: *Základní služby a obnova vesnic ve venkovských oblastech*

Stručný popis fiche: zaměřena na podporu základních služeb a obnovy vesnic ve venkovských oblastech.

Programový rámec pro OPZ³¹

Název opatření CLLD 6: *Prevence sociálního vyloučení v regionu Brdy-Vltava*

Stručný popis opatření: zde se jedná o komplex aktivit vedoucích ke stabilizaci bydlení, vytváření podnětného prostředí pro děti, sociální rehabilitaci, podpora klientů při přechodu k samostatnosti apod.

Název opatření CLLD 7: *Podpora zaměstnanosti v regionu Brdy-Vltava, včetně sociálních podniků*

Stručný popis opatření: snaha zapojit znevýhodněné osoby do pracovního procesu. V oblasti zaměstnanosti, se v regionu nedaří vytvářet dostatečný počet pracovních míst³² zejména pro osoby znevýhodněné na trhu práce ať už z důvodu věku, zdravotního stavu, nízké kvalifikace, sociálního vyloučení apod.

Název opatření CLLD 8: *Podpora prorodinných opatření v regionu Brdy-Vltava*

Stručný popis: v rámci opatření budou podporovány aktivity zaměřené na sladování osobního a profesního života obyvatel regionu Brdy-Vltava prostřednictvím zajištění péče o děti, po dobu, kdy jsou jejich rodiče v zaměstnání.

³¹ Webové stránky MAS/Rozvoj regionu/Strategie 2014-2020/strategická část FINAL PDF dokument [online]. Dostupné z: <http://file:///C:/Users/marke/Downloads/strategicka-cast-clld-mas-brdy-vltava-17-3-2020-5e7222e72f5d5.pdf>

³² Míra nezaměstnanosti v regionu Brdy – Vltava je dlouhodobě nad průměrem jak Středočeského kraje, tak celé ČR.

Programový rámec pro OPŽP³³

Název opatření Strategie CCLD 17: *Přírodě blízká protierozní opatření*

Vymezení opatření³⁴: dojde k realizaci přírodě blízkých protierozních opatření, ke snížení rizika vzniku, příp. průběhu povodní a následné zaplavování bahnem níže položených oblastí.

Název opatření Strategie CLLD 18: *Realizace sídelní zeleně*

Vymezení opatření³⁵: bude realizována např. obnova tradičních krajinných prvků, jako jsou aleje nebo stromořadí, výsadba nebo obnova zeleně podél cest, zakládání nebo obnova zahrad nebo parků.

4.1.5. Další projekty MAS

Pro naplňování cílů SCLLD MAS realizuje řadu dalších vlastních projektů v sociální oblasti, v oblasti vzdělávání a životního prostředí. Svou činnost financuje prostřednictvím projektu Provozní a animační činnosti z prostředků programu IROP.

SOCIÁLNÍ OBLAST

Střednědobý plán rozvoje sociálních služeb regionu Brdy-Vltava 2018-2022

Žádostí, kterou podala MAS Brdy-Vltava do OP Zaměstnanost dopadla úspěšně a od 1. 10. 2017 se začal realizovat projekt Aktualizace Střednědobého plánu rozvoje sociálních služeb regionu Brdy-Vltava. Projekt se týká období roku 2018-2022. V rámci projektu dochází k pravidelným setkáním aktérů ze sociální oblasti. S jejich pomocí, dochází k mapování nejaktuálnějších potřeb obyvatel, žijících na území regionu MAS. Projekt svým zaměřením navazuje na Komunitní plán sociálních služeb regionu Brdy-Vltava, jehož platnost vypršela v roce 2017. Hlavním cílem nového projektu je aktualizovat analytickou část dokumentu a na tomto základě definovat priority v oblasti

³³ Operační program Životního prostředí / Výzvy / Hlavní oblasti / MAS Brdy-Vltava, o.p.s. Domů / MAS Brdy-Vltava, o.p.s. [online]. Dostupné z: <http://www.brdy-vltava.cz/hlavni-oblasti/vyzvy/operacni-program-zivotniho-prostredi/#!564>

³⁴ Alokace nejvyšší možné celkové dotace z finančních prostředků EU na schválené projekty je vyhlášena ve výši 6 000 000 Kč.

³⁵ Alokace nejvyšší možné celkové dotace z finančních prostředků EU na schválené projekty je vyhlášena ve výši 4 000 000 Kč.

sociálních a navázaných služeb a rozvíjet je po dobu 5 let. Celková podpora z OP Zaměstnanost činí 2 102 455 Kč.³⁶

SOCIÁLNÍ FOND REGIONU BRDY-VLTAVA

Projekt byl podpořen v rámci výzvy D7, (Sociální inovace s projektem Sociální fond regionu Brdy-Vltava) oblasti podpory Podpora sociální integrace a sociálních služeb, OP Lidské zdroje a zaměstnanost. Výše podpory byla stanovena na 1 596 764,20 Kč. Do Sociálního fondu regionu Brdy-Vltava může libovolnou částkou přispívat i veřejnost. MAS Brdy-Vltava nabízí dárcům také možnost uzavření darovací smlouvy. Projekt byl prioritně zaměřen na zajištění finančních prostředků na sociální a návazné služby poskytované v oblasti regionu Brdy-Vltava. Do financování služeb jsou prostřednictvím fondu zapojeny obce regionu, místní podnikatelé a nejširší veřejnost. Příjemci služeb prostřednictvím krátkých spotů představují své potřeby. Celý projekt je realizován v duchu "pečujeme o své blízké", o své sousedy a obyvatele regionu. Projekt by měl posílit odpovědnost obcí za systém sociálních služeb poskytovaných v území a posílit také sociální odpovědnost místních podnikatelů a firem za život v regionu. **V příloze 5** je podrobněji uvedeno jak shromáždění starostů Svazku Dobříšska a Novoknínska rozhodlo o rozdělení finančních prostředků z dotací.

Partneři³⁷

- do fondu se zapojili tyto obce: Štěchovice, Čím, Malá Hraštice, Mokrovraty, Nový Knín, Chotilsko, Rosovice, Hřiměždice, Daleké Dušníky, Ouběnice, Stará Huť, Nová Ves pod Pleší

- za podnikatele: Vladimír Havel

Orgány organizační složky fondu³⁸

a) příspěvková komise

³⁶ Střednědobý plán rozvoje sociálních služeb regionu Brdy-Vltava 2018-2022 + analýzy / Sociální oblast / Hlavní oblasti / MAS Brdy-Vltava, o.p.s. Domů / MAS Brdy-Vltava, o.p.s. [online]. Dostupné z: <http://www.brdy-vltava.cz/hlavni-oblasti/socialni-oblast/strednedoby-plan-rozvoje-socialnich-sluzeb/>

³⁷ Sociální fond regionu Brdy-Vltava | Partneři. Sociální fond regionu Brdy-Vltava | Aktuality [online]. Copyright © MAS Brdy [cit. 31.01.2022]. Dostupné z: <http://socialnifond.brdy-vltava.cz/partne%C5%99i/>

³⁸ Sociální fond regionu Brdy-Vltava | O nás. Sociální fond regionu Brdy-Vltava | Aktuality [online]. Copyright © MAS Brdy [cit. 31.01.2022]. Dostupné z: <http://socialnifond.brdy-vltava.cz/o-n%C3%A1s/>

- b) výběrová komise
- c) kontrolní komise

Struktura fondu

- a) příspěvková komise
- b) výběrová komise
- c) kontrolní komise – zástupci obcí
- d) ředitelka

ROZVOJ ŠKOLSTVÍ

Tato oblast věnující se školství byla vytvořena v rámci Místního akčního plánu (zkráceně MAP) rozvoje vzdělávání ORP (obec s rozšířenou působností) Dobříš II. Tento plán navazuje na první "plánovací" MAP. V prvním projektu MAS ve spolupráci s organizacemi ve vzdělání naplánovala společné aktivity, které se za pomoci navazujícího projektu daří zrealizovat. Součástí MAP II je i aktualizace stávajícího dokumentu MAP rozvoje vzdělávání ORP Dobříš. MAP II je zaměřen na rozvoj vnitřního potenciálu a spolupráce škol z území ORP Dobříš. Délka realizace projektu je naplánována od 1. 4. 2018 do 31. 3. 2022. Projekt bude obsahovat aktivity, které povedou ke zvýšení kvality vzdělávání naplánované již z MAP I. Jsou zaměřené především na rozvoj předškolního vzdělávání, čtenářskou a matematickou gramotnost, polytechnické vzdělávání a inkluzi. Dále bude prohlouben proces společného plánování. K prohlubování dojde jak na úrovni regionu jako celku, tak na úrovni strategického plánování u zapojených škol. Do oblastí vzdělávacích aktivit jsou řazeny zájmové kroužky prohlubující gramotnost, posilující vztahy dětí a žáků k místu, kde žijí za pomoci Divadelní akademie a DRB – regionální školní časopis. Podporu polytechnického vzdělávání zajišťují stavebnice, ozoboti a Edisoni společně s exkurzemi. Ke tvorbě výukových materiálů pro zakomponování regionální identity do výuky vybraných předmětů jsou využívány příběhy našich sousedů, rukavičkářství, lesní pedagogika a regionální soutěže.³⁹

³⁹ Místní akční plán rozvoje vzdělávání ORP Dobříš II / Rozvoj školství / Hlavní oblasti / MAS Brdy-Vltava, o.p.s. Domů / MAS Brdy-Vltava, o.p.s. [online]. Dostupné z: <http://www.brdy-vltava.cz/hlavni-oblasti/rozvoj-skolstvi/map-ii-orp-dobris/#!468>

ZELEŇ V OBCÍCH

Tato oblast se zejména zaměřuje na komunitní výsadby a údržbu již vysazených stromů ve spolupráci s přímými žadateli. Výsadby jsou situovány jak v intravilánu, tak v extravilánu obcí, přičemž plní hned několik funkcí. Mezi obecně známé řadíme zejména funkce ekologické, sociální (psychologické, rekreační) a ekonomické (atraktivita bydlení). Tím, že je do výsadeb zapojována komunita, čímž jsou myšleny různé spolky, pracovní čety a samotní obyvatelé obcí, tak zároveň také dochází k posilování vztahu k danému místu, ve kterém komunita žije. Z psychologického hlediska mají větší potřebu o nově vysazené stromy pečovat a tím jim zajistit poměrně slušnou budoucnost. Zeleň v obci jednoznačně přispívá ke zlepšení kvality ovzduší, jelikož zachytává drobné prachové částice a tím dochází ke snižování množství CO₂. V horkém létě citelně zlepšuje klimatické podmínky (ochlazují a zvlhčují vzduch). V období nadměrných dešťů zadržují vodu, čímž se snižuje množství odtékající vody z území. V opačném případě, kdy převažuje období sucha, stromy dokážou déle zadržovat podzemní vodu. Dále kromě výsadeb v rámci tohoto programu dochází také k obnově polních cest a realizaci remízů. Komplexně veškeré tyto činnosti přispívají k udržení biodiverzity, zajišťují prostupnost krajiny a činí obce atraktivnějšími z hlediska kvality životního prostředí.⁴⁰

Kde MAS sázela ve spolupráci s občany⁴¹

Svaté Pole – 90 alejových stromů
Rybníky – 40 ovocných stromů, 50 alejových
Rosovice – 25 alejových a ovocných stromů
Korkyně – 14 alejových a ovocných stromů
Nová Ves pod Pleší – 17 alejových stromů
Davle – 16 alejových a ovocných stromů
Štěchovice – 53 alejových stromů
Davle – 70 alejových stromů

CELKEM JIŽ 375 stromů

Další výsadby a údržby již vysazených stromů nyní probíhají nebo jsou plánované v obcích: Drhovce, Drhovy, Drevníky, Rybníky, Štěchovice, Davle, Svate Pole, Borotice,

⁴⁰ Zeleň do měst a obcí – i tak vypadá boj se suchem a klimatickou změnou. Na obnovu zeleně ve městech a obcích MŽP právě posílá 40 milionů korun – Ministerstvo životního prostředí. Ministerstvo životního prostředí [online]. Copyright © 2008 [cit. 22.11.2021]. Dostupné z: https://www.mzp.cz/cz/news_161005_zelen_do_mest

⁴¹ Zeleň v obcích / Hlavní oblasti / MAS Brdy-Vltava, o.p.s. Domů / MAS Brdy-Vltava, o.p.s. [online]. Dostupné z: <http://www.brdy-vltava.cz/hlavni-oblasti/zelen-v-obcich/#!660>

Buková u Příbramě, Korkyně, Třebenice, Záborná Lhota a Chotilsko. V příloze č. 3 si lze prohlédnout fotky z loňské výsadby, která byla realizována na podzim roku 2021, a to v obcích Drhovce, Holšiny a Rosovice. Celou akci vedl pan Ing. Jakub Mácha ve spolupráci s MAS Brdy-Vltava.

SVĚT DOBRÝCH LIDÍ

Jedná se o klíčový projekt MAS. Je identifikován ve SCLLD území MAS Brdy-Vltava na období 2014-2020. Svět dobrých lidí je místem pro konání aktivit, které jsou cíleny na veškeré věkové kategorie. Centrum je v provozu každý všední den od 8:00 do 20:00 a každý měsíc probíhá jedna tematická akce. Pravidelně se zde pořádají tematické kurzy pod vedením odborných lektorů a lektorek. V rámci programu budou zprostředkovány kurzy jako např. pečení kváskového chleba, sladkostí nebo další kurzy zaměřené na vzdělávání a osobní rozvoj. Další plánovanou aktivitou bylo klubové kino. Po předchozí domluvě bude možné využít prostory komunitního centra také pro záměry veřejnosti, za které lze považovat dětské oslavy, kroužky nejen pro děti a klub důchodců. Cílem projektu je vytvořit příjemné prostory k několikastrannému využití s kapacitou přibližně 50 osob. Doba realizace projektu je od 1. 7. 2020 do 31. 12. 2022. V prostorách komunitního centra probíhalo pravidelně každé pondělí a středu od 23. září 2020 kreativní malování, pod vedením lektorky Magdaleny Westman. Malování bylo určeno pro lidi s mentálním či tělesným handicapem a také pro seniory. Nyní byla skupinka tvořena klienty z občanského sdružení Stéblo. Další připravenou akcí byl kurz výroby domácí kosmetiky s paní Terezou Kamenickou, co jste si během kurzu vyrobili, to jste si mohli za cenu 250 Kč odnést. Tento kurz proběhl 22. října roku 2020. Dále dne 27. 10. bylo naplánováno dopolední tvoření nejen pro seniory, ale také pro širokou veřejnost, zaměřené na podzimní dekorace.⁴²

PROVOZNÍ A ANIMAČNÍ ČINNOSTI

Tento projekt je zaměřen na přípravné a podpůrné činnosti související s dopracováním Strategie komunitně vedeného místního rozvoje území MAS Brdy-Vltava na období 2014-2020. Projekt se dále zaměřuje na činnost provozu související s naplněním

⁴² SVĚT DOBRÝCH LIDÍ / Hlavní oblasti / MAS Brdy-Vltava, o.p.s. Domů / MAS Brdy-Vltava, o.p.s. [online]. Dostupné z: <http://www.brdy-vltava.cz/hlavni-oblasti/ Svet-dobrych-lidi/#!672>

Strategie (monitoring, administrace projektů, vypisování výzev) a na animaci této Strategie v území MAS a na animaci škol a školských zařízení z OP Výzkum, vývoj a vzdělávání. Celý projekt je financován EU prostřednictvím Integrovaného regionálního operačního programu. Cílem je zlepšit řídicí a administrativní schopnosti MAS pro přípravu a naplňování SCLLD. Kapacitně a kvalitně zajistit dostatečný servis pro žadatele a příjemce v rámci výzev MAS, podporovat a budovat partnerství občanských iniciativ. V neposlední řadě si MAS dala také za cíl podporovat školy školskými zařízeními na území, kde sama působí. Výsledek projektu spočívá v rozšíření realizačního týmu a zajištění potřebného zázemí pro činnost MAS, aby byla schopna vypisovat výzvy a administrovat projekty na svém území, tím budou postupně naplněny potřeby, které si MAS vydefinovala v analytické části SCLLD. Celkový dopad bude také pozitivní z hlediska zvýšení kvality života obyvatel tohoto území, které MAS Brdy-Vltava zaštiťuje.⁴³

4.1.6. Strategie komunitně vedeného místního rozvoje 2021-2027

V rámci své činnosti MAS realizuje řadu setkání s místními aktéry, na kterých zjišťuje a projednává rozvojové potřeby a problémy v území. Zjištěné potřeby dále komparuje se statistickými daty (ČSÚ, MŠMT, NS MAS ČR, GAREP spol. s r.o.). Přípravě SCLLD MAS Brdy-Vltava předcházela v průběhu let 2018 až 2021 celá řada setkání, do kterých byli zapojeni různorodí aktéři z řad veřejného i soukromého sektoru. Jednalo se o setkání nad problematikou vzdělávání, sociální oblastí, setkání se starosty i obyvateli nad celkovým rozvojem obcí a celého regionu. Partneři MAS koncepční část schválili k 29. 8. 2021 a 30. 8. 2021 byla podstoupena k hodnocení na Ministerstvo pro místní rozvoj (dále bude používána zkratka MMR). MMR koncepční část strategie MAS Brdy-Vltava schválilo 23. 9. 2021. V rámci MAS fungují tematické pracovní skupiny, které se kontinuálně schází a aktualizují potřeby za příslušnou oblast. Z důvodu pandemie Covid bylo využíváno i online prostředí, realizovalo se např. ve spolupráci s městem Dobříš živé vysílání k projednání rozvojových záměrů této obce s veřejností.⁴⁴

Ve své strategii si pro období 2021-2027 MAS Brdy-Vltava stanovila tyto strategické cíle a specifické cíle (Tabulka 4). Barvy v tabulce odpovídají vazbě na rozvojové oblasti: Vzdělávání (červená), Sociální oblast (zelená), Podpora zaměstnanosti a

⁴³ Domů / MAS Brdy-Vltava, o.p.s. [online]. Dostupné z: <http://www.brdy-vltava.cz/hlavni-oblasti/provozni-a-animacni-cinnosti.html#!435>

⁴⁴ Internetové stránky MAS, PDF dokument koncepni-cast-strategie-mas-brdy-vltava [online]. Dostupné z: <http://file:///C:/Users/Brdy/Downloads/koncepni-sclld-brdy-vltava-final-schvalena-614c84b2aef07.pdf>

rozvoj malého a středního podnikání (modrá), Život komunity a volný čas (fialová), Občanská vybavenost, zeleň a infrastruktura (oranžová), rozvoj cestovního ruchu (žlutá).

Tabulka 4: Hierarchie cílů a opatření SCLLD

Strategický cíl	Specifické cíle	Opatření Strategického rámce
CLLD1 Abychom se tu něco nového naučili a poznali (oblast vzdělávání)	1.1 Zajistit dostatečné kapacity škol a jejich moderní vybavení	1.1.1 Zajistit dostatečné kapacity učeben, vč. úpravy venkovních prostor
		1.1.2 Zajistit moderní vybavení škol
		1.1.3 Zajistit moderní zázemí škol (např. konektivita, bezbariérovost apod.)
		1.1.4 Zajistit dostupnost služeb péče o děti předškolního věku (zejména oblast Středního Povltaví)
		1.1.5 Zajistit moderní a dostupnou doprovodnou infrastrukturu (prostor pro sport, vany a jídelny, sociální zařízení apod.)
	1.2 Zajistit kvalitní personální kapacity	1.2.1 Organizovat dostupné (územně i finančně) vzdělávání pracovníků v oblasti vzdělávání, vč. zřizovatelů
		1.2.2 Zajistit kvalitní (a kvalifikované) pracovníky, vč. odborníků z praxe, ICT odborníků apod.
		1.2.3 Podporovat sdílení pracovních pozic mezi školami
	1.3 Udržet a rozvíjet spolupráci formálního a neformálního vzdělávání	1.3.1 Organizovat společná setkávání zástupců formálního a neformálního vzdělávání
		1.3.2 Podporovat organizaci společných aktivit formálního a neformálního vzdělávání, vč. zabezpečení odpovídajícího zázemí
		1.3.3 Realizovat vzdělávání obyvatel k udržitelnému rozvoji
	1.4 Zajistit dostatečné kapacity školních družin a volnočasových aktivit	1.4.1 Zajistit prostory a vybavení pro školní družiny a volnočasové aktivity
		1.4.2 Zajistit pracovníky vedoucí školní družiny a volnočasové aktivity
	1.5 Udržet alternativní formy vzdělávání	1.5.1 Udržet fungování organizací alternativního vzdělávání
	CLLD2 Abychom tu mohli dobře pečovat o sebe a své blízké (oblast sociální)	2.1 Podporovat vzájemnou provázanost a komplexnost sociálních a návazných služeb a jejich udržitelnost.
2.1.2 Udržet proces společného plánování sociálních služeb		
2.1.3 Udržet společné financování sociálních a návazných služeb		
2.1.4 Podpora dobrovolnických aktivit, neformální péče		

	2.2 Podpora preventivních aktivit zaměřených na děti a mládež	2.2.1 Rozvoj preventivních aktivit pro děti a mládež, zejména v obcích s druhostupňovou ZŠ
		2.2.2 Tvorba metodiky pro včasný záchyt dětí a mládeže v psychosociálních obtížích
		2.2.3 Komplexní nabídka podpory pro děti a mládeže v psychosociálních obtížích
	2.3 Podporovat terénní sociální práci, včetně komunitní sociální práce	2.3.1 Rozvoj terénní práce s rodinami ohroženými sociálním vyloučením s důrazem na kvalitu a provázanost s ostatními službami
		2.3.2 Udržet a rozvíjet komunitní sociální práci, včetně komunitních center
		2.3.3 Rozvoj lokální filantropie na zajištění potřebných zdrojů pro místní komunitu
CLLD3 Abychom tu mohli pracovat a podnikat (podpora zaměstnanosti a rozvoj malého a středního podnikání)	3.1 Podporovat zaměstnanost v regionu.	3.1.1 Podporovat aktivity umožňující sladění rodinného a pracovního života (příměstské tábory, družiny, kluby, kroužky)
		3.1.2 Komplexní podpora dlouhodobě nezaměstnaných v regionu Brdy Vltava
		3.1.3 Podporovat flexibilní formy práce v regionu
	3.2 Podporovat místní podnikatele (zemědělské i nezemědělské).	3.2.1 Podporovat zemědělské podnikání s důrazem na přírodě blízké hospodaření
		3.2.2 Podpora přímých forem prodeje zemědělské produkce
		3.2.3 Podpora pestrosti zemědělské produkce
	3.2.4 Podpora místních podnikatelů a služeb (zejména mikro a malých podniků)	
CLLD4 Aby nás to tady bavilo (život komunity a volný čas)	4.1 Udržet a rozvíjet spolkovou činnost v obcích.	4.1.1 Podporovat spolkovou činnost v obcích
	4.2 Udržet a rozvíjet nabídku volnočasových aktivit.	4.2.1 Podpora kulturních a společenských akcí včetně potřebného zázemí
		4.2.2 Podpora NNO zajišťujících volnočasové aktivity v regionu
CLLD5 Abychom tu mohli kvalitně a udržitelně žít (občanská vybavenost, zeleň a infrastruktura)	5.1 Zajištění kvalitní pitné vody	5.1.1 Mapování, budování zdrojů vody, včetně přivaděčů
		5.1.2 Budování, rekonstrukce, rozšíření vodovodních řadů
	5.2 Zajištění kvalitního čištění vod	5.2.1 Budování a intenzifikace ČOV (včetně domácích)
		5.2.2 Budování, rozšiřování a rekonstrukce kanalizačních řadů
	5.3 Zvýšení bezpečnosti dopravy	5.3.1 Rekonstrukce, budování místních komunikací
		5.3.2 Budování, rekonstrukce komunikací pro pěší
		5.3.3 Zvyšování bezpečnosti na komunikacích procházejících obcemi
	5.4 Zajištění kvalitního	5.3.4 Budování parkovacích stání
5.4.1 Budování, rekonstrukce veřejných prostranství včetně mobiliáře		

	intravilánu a extravilánu obcí	5.4.2 Pořízení techniky na údržbu veřejných prostranství
		5.4.3 Výsadba, revitalizace a údržba veřejné zeleně
		5.4.4 Zvyšování prostupnosti krajiny, obnova a budování cest, zejména mezi obcemi
		5.4.5 Revitalizace vodních ploch a obecních lesů, protipovodňová opatření
	5.5 Zvyšování kvality vybavení IZS v obcích	5.5.1 Rekonstrukce, budování hasičských zbrojnic
		5.5.2 Obnova a rozšíření vybavení JPO
		5.5.3 Revitalizace, budování požárních nádrží
	5.6 Zvýšení dostupnosti bydlení	5.6.1 Budování, rekonstrukce obecních bytů
	5.7 Kvalitní a udržitelné odpadové hospodářství	5.7.1 Rozšíření možnosti třídění v obcích
		5.7.2 Kultivace hnízd na třídění odpadu
5.7.3 Budování lokálního systému odpadového hospodářství		
5.8 Snižování energetické náročnosti veřejných budov a budování OZE	5.8.1 Snižování energetické náročnosti veřejných budov	
	5.8.2 Budování obnovitelných zdrojů energie	
CLLD6 Aby se to u nás lidem líbilo a rádi se sem vraceli (rozvoj cestovního ruchu)	6.1 Koordinovat propagaci cestovního ruchu.	6.1.1 Podporovat spolupráci a koordinaci propagačních aktivit
	6.2 Podporovat moderní infrastrukturu cestovního ruchu	6.2.1 Obnova a rozvoj soukromé infrastruktury cestovního ruchu
		6.2.2 Obnova a rozvoj veřejné infrastruktury cestovního ruchu včetně cyklostezek a cyklotras
6.3 Rozvíjet místní tradice a nehmotné kulturní bohatství.	6.3.1 Podporovat aktivity posilující vztah k regionu a aktivity přispívající k zvýšení atraktivity regionu	
CLLD7 Spolupracujeme a síťujeme	(průřezový cíl procházející ostatními strategickými cíli)	

Zdroj: internetové stránky MAS Brdy-Vltava Ministerstvo pro místní rozvoj schválilo koncepční část Strategie MAS Brdy-Vltava / Aktuality / Domů / MAS Brdy-Vltava, o.p.s. Domů / MAS Brdy-Vltava, o.p.s. [online]. Dostupné z: <http://www.brdy-vltava.cz/domu/aktuality/ministerstvo-pro-mistni-rozvoj-schvalilo-koncepcni-cast-strategie-mas-brdy-vltava.html#!730>

4.1.7. Pohled na MAS z hlediska práce s veřejností⁴⁵

MAS Brdy-Vltava ke sdílení své činnosti směrem k veřejnosti nejvíce využívá tyto komunikační kanály: Facebook (Brdy – Vltava | Facebook) a webové stránky (MAS Brdy-Vltava, o.p.s.), na kterých pravidelně aktualizuje své příspěvky, týkající se přednášek, besed, výsadeb, kreativního malování a řady dalších činností určených k zapojení samotné veřejnosti. Propaguje nadcházející akce a zveřejňuje fotografie z těch akcí, které již proběhly. K hlavnímu webu MAS jsou ještě připojeny odkazy na webové portály, které jsou výhradně zaměřeny na práci s veřejností. Jedná se o tyto weby: Od Brdy k Vltavě, Pomoc Brda-Vltava, Cesty venkova, Sociální fond Brdy-Vltava a primárně o tuto facebookovou stránku Svět Dobrých Lidí, jejíž odkaz je uveden v závorce (Dostupné z: <https://www.facebook.com/worldofgoodpeople>). Aktuálně na měsíc březen jsou v Komunitním centru MAS naplánovány tyto akce: beseda na téma Přírodní zahrady s Jakubem Máchou, Výtvarný workshop s Magdalenou Westman, Činnost přírodovědného spolku Dobříš, Šití tašek s Verčou, Tvorba veselých záložek do knihy, Nordic walking. O tom, jak se MAS Brdy-Vltava dále zasadila o rozvoj regionu z hlediska práce s veřejností, kompletně hovoří pět videí,⁴⁶ shrnujících práci MAS Brdy-Vltava ze všech jejích oblastí.

MAS veřejnosti pomáhá také v následujících oblastech:

- rozdělení dotací – MAS rozděluje finanční prostředky, které plynou z dotací mezi oblasti dopravní infrastruktury, sociální oblasti, školství, zemědělství, podnikatele a řadu dalších.
- drobné úpravy veřejných prostor – úpravy již proběhly v obci Čím – rekonstrukce křížku, Rosovice – posezení u Sychrovského potoka, Daleké Dušníky – tarásky, Velká Hraštice – ošetření lip, Malá Hraštice – dřevěné

⁴⁵ Prezentace MAS [online]. Dostupné

z: [https://view.officeapps.live.com/op/view.aspx?src=https%3A%2F%2Fwww.email.cz%2Fdownload%2Fk%2FRD99IkMzM2sPaj-](https://view.officeapps.live.com/op/view.aspx?src=https%3A%2F%2Fwww.email.cz%2Fdownload%2Fk%2FRD99IkMzM2sPaj-CxgX3RdLxrUB5KfvUQTq9VipfAhjy6xUF1VhTX0NWxZjPY1Gkam7dsMY%2FPrezentace_1.setkanik_PRO_Dlouh%25C3%25A1%2520Lhota.ppt&)

[CxgX3RdLxrUB5KfvUQTq9VipfAhjy6xUF1VhTX0NWxZjPY1Gkam7dsMY%2FPrezentace_1.setkanik_PRO_Dlouh%25C3%25A1%2520Lhota.ppt&](https://view.officeapps.live.com/op/view.aspx?src=https%3A%2F%2Fwww.email.cz%2Fdownload%2Fk%2FRD99IkMzM2sPaj-CxgX3RdLxrUB5KfvUQTq9VipfAhjy6xUF1VhTX0NWxZjPY1Gkam7dsMY%2FPrezentace_1.setkanik_PRO_Dlouh%25C3%25A1%2520Lhota.ppt&)

⁴⁶ Místní akční skupina Brdy-Vltava – YouTube. YouTube [online]. Copyright © 2022 Google LLC [cit. 08.03.2022]. Dostupné z: <https://www.youtube.com/watch?v=ebY5Cs2vHfo&t=215s>, Sociální fond Brdy-Vltava – YouTube. YouTube [online]. Copyright © 2022 Google LLC [cit. 08.03.2022]. Dostupné

z: <https://www.youtube.com/watch?v=9VFkBL0kDmw>, Svět dobrých lidí – komunitní centrum – YouTube. YouTube [online]. Copyright © 2022 Google LLC [cit. 08.03.2022]. Dostupné

z: https://www.youtube.com/watch?v=yEc_fpJKfi8 Lokální partnerství – YouTube. YouTube [online]. Copyright © 2022 Google LLC [cit. 08.03.2022]. Dostupné

z: <https://www.youtube.com/watch?v=ug6VVdfwxs4>, Animace v území Brdy-Vltava – YouTube. YouTube [online]. Copyright © 2022 Google LLC [cit. 08.03.2022]. Dostupné

z: <https://www.youtube.com/watch?v=1dD33YZfb-8>

ohraničení nádrže, Nečín – úprava hřiště s tvorbou vyvýšených tarasů a Stará Hut' – výsadba stromů.

- sázení stromů – MAS se těmto projektům věnuje od roku 2017. Do výsadby se již zapojila řada obcí (např.: Korkyně, Rosovice, Rybníky, Svaté Pole, Nová Ves p. Pleši, Štěchovice, Davle, Ouběnice a další).
- pracovní četa – Náplní práce takové čety je obvykle úklid veřejných prostranství. Do čety jsou zapojeni lidé, kteří nemohou sehnat uplatnění na trhu práce, povětšinou se jedná o osoby sociálně znevýhodněné.
- potravinové banky – jedná se o další službu, kterou MAS poskytuje pro lidi na okraji společnosti, kteří se nachází v těžké životní situaci, kdy si nejsou schopni sami obstarat základní životní potřeby.
- sociální fond regionu Brdy-Vltava
- divadelní akademie – školy v regionu
- DRB – Děti regionu Brdy – regionální školní časopis
- organizace vzdělávacích workshopů pro pedagogy
- lesní pedagogika – přibližuje návštěvníkům lesa lesní ekosystém, trvale udržitelné lesní hospodářství, smysl takového hospodaření, plynoucí užítky z této činnosti, a to vše formou hry, aby to bavilo i ty nejmenší

4.2. Výzkumné dotazníkové šetření

Cílem dotazníkového šetření bylo zjistit povědomí veřejnosti o činnosti MAS. Ti, kteří MAS znali, zhodnotili její činnost z pohledu obyvatel žijících na území některé z obcí nebo měst, kde MAS Brdy-Vltava působí. Díky těm respondentům, kterým MAS Brdy-Vltava nic neříkala, se MAS může zlepšit ve své dosavadní propagaci a zapracovat například na lepší informovanosti obyvatel daného regionu o své činnosti. Veškeré obce společně s jejich aktéry a samotnými obyvateli, byly osloveny buď prostřednictvím skupin na Facebooku nebo známými přes Messenger a také prostřednictvím emailu, který byl zaslán starostům obcí/měst.

4.2.1. Metodika výzkumného dotazníkového šetření

Výzkumné dotazníkové šetření bylo realizováno prostřednictvím elektronického online dotazníku (Příloha 4). Dotazník byl určený všem obyvatelům žijících v 31 obcích zapojených do spolupráce s MAS Brdy-Vltava.

Výzkum byl realizován v období 3. 11. – 28. 12. 2021. Dne 31. 10. 2021 byl konzultován obsah dotazníku a formulace otázek s panem Ing. Jakubem Máchou, hlavní kontaktní osoba OP Životního prostředí pro MAS Brdy-Vltava. Pan Mácha byl ke konzultaci dotazníku vybrán záměrně, jelikož úzce spolupracuje s veřejností ve spolupráci s MAS. Za jeho pomoci se dotazník lépe šířil mezi veřejnost, do značné míry předával informace o účelu dotazníku a vysvětlil veřejnosti, jak důležité jsou jejich odpovědi pro případné zlepšení práce MAS Brdy-Vltava. Dotazník byl uzavřen ke dni 28. 12. 2021, tudíž účastníci dotazníku měli 8 týdnů na jeho vyplnění.

Dotazník byl vytvořen prostřednictvím služby Microsoft Forms na webové stránce forms.office.com. Vyhodnocení dotazníku bylo provedeno formou různých typů grafů a tabulek na základě sebraných dat. V dotazníku byly použity otázky uzavřené s možností výběru jedné nebo více odpovědí současně z předdefinovaných variant, v některých případech byly otázky otevřené s možností přidání krátké odpovědi. V jedné otázce byla použita hodnotící stupnice ve formě známek 1-5. U některých otázek bylo nastaveno větvení, tzn. podle znalostí a zvolených odpovědí respondenta se postupně generovaly relevantní otázky pro zachování určité logické návaznosti.

Vstupní část dotazníku mapovala základní informace o respondentovi (pohlaví, věk, skupina, do které respondent spadá – zaměstnaný, nezaměstnaný, student, důchodce, obec, ve které žije atd.), sloužila k vymezení vzorku respondentů, který se dotazníkového šetření zúčastnil. Další otázky byly zaměřeny konkrétně na činnost MAS a spokojenost z pohledu veřejnosti a také na informovanost občanů o MAS. Kompletní znění všech otázek a odpovědí v dotazníku včetně úvodních informací k dotazníku jsou uvedeny v Příloze 4, kde je ke každé odpovědi přiřazen graf prezentující odpovědi všech respondentů. Dotazníkového šetření se nakonec zúčastnilo 122 respondentů ze všech 31 obcí. Nižší počet získaných odpovědí je dán zájmem a ochotou občanů dotazník vyplnit. Přesto je výsledná účast dostačující pro naplnění předmětného cíle výzkumu.

V následující části práce jsou podrobněji prezentovány výsledky dotazníkového šetření, vyhodnoceny odpovědi na položené otázky a zdůrazněny nejčastější shody respondentů v odpovědích. Pro zpřehlednění je k otázkám přiřazen příslušný graf.

4.2.2. Struktura respondentů

Dotazníku se zúčastnilo 38 mužů a 84 žen, 3 respondenti byli ve věku mladším než 18 let, 22 ve věku 18–26 let, 57 ve věku 27–45 let, 28 ve věku 46–60 let, 12 ve věku 61 a více let. Z důvodu zachování důsledné anonymity byl v dotazníku požadován pouze název obce, ve které občané žijí. Vyhodnocením této otázky bylo zjištěno, že se šetření zúčastnili obyvatelé ze všech 31 obcí, které spadají do území MAS Brdy-Vltava (do šetření se vždy zapojil alespoň jeden obyvatel za obec).

Ze souboru dotazovaných zastupovalo celkem 18 respondentů skupinu studentů, nejmenší skupinu tvořili 4 nezaměstnaní účastníci, nejpočetnější skupinou byli zaměstnaní v počtu 70 respondentů, důchodců a invalidních důchodců bylo celkem 11 a podnikatelů (OSVČ) 19 respondentů.

4.2.3. Povědomí veřejnosti o MAS Brdy-Vltava

Druhá část dotazníku zjišťovala, do jaké míry mají občané povědomí o MAS Brdy-Vltava. U otázky, zda občané znají organizaci či nikoliv bylo odpovězeno následovně, 35 respondentů (29 %) uvedlo, že organizaci zná velmi dobře a ví, čím se MAS zabývá, 34 dotazovaných (28 %) aspoň slyšelo název a 53 respondentů (43 %) ji nezná vůbec. Z výsledků odpovědí lze usoudit, že dotazovaní spíše nemají o organizaci MAS Brdy-Vltava a její činnosti přehled. Pro výše zmíněných 53 respondentů (43 %) v tuto chvíli dotazník v podstatě skončil, poté se jím vygenerovala již poslední otázka celého dotazníku „Co je podle Vás největším problémem ve vaší obci?“.

Na otázku, zda občané vědí, kde najít sídlo MAS tudíž odpovědělo z celkového počtu 122 respondentů pouze 69 a to tím způsobem, že 37 respondentů (53 %) uvedlo, že ví, kde MAS sídlí a 33 respondentů (47 %) neví, kde by sídlo hledali. Zbylých 53 respondentů se z následujících otázek vyřadilo. Dále dotazník zkoumal, zda respondenti využívají webové stránky MAS Brdy-Vltava a jak jsou s nimi spokojeni z hlediska přehlednosti a informovanosti. Zde je důležité vyzdvihnout především to, že všichni respondenti, kteří webové stránky využívají, jsou s nimi také 100 % spokojeni.

4.2.4. Hodnocení činnosti MAS

Na následující dvě otázky týkající se hodnocení činnosti MAS odpovídají pouze ti respondenti, kteří MAS dobře znají a ví, co organizace dělá. Otázka, na jaký směr by se podle veřejnosti měla především organizace zaměřit (Tabulka 5), vycházela z cílů nové

strategie MAS. Respondenti se nejčastěji shodovali v počtu 31 hlasů s efektivnějším využitím potenciálu území (např. rozvoj volnočasových aktivit, rozvoj turistiky, rekonstrukce památek, sport atd.). Poté za poměrně důležité respondenti hodnotili, aby se MAS zaměřila na posílení a podporu sociální soudružnosti obyvatel (25 hlasů). Jako třetí v pořadí by podle občanů měla MAS zapracovat na zlepšení technického stavu infrastruktury v obci. Na straně druhé by se MAS podle veřejnosti měla nejméně zaměřovat na zvyšování počtu pracovních míst a také neshledávají za podstatné, aby se MAS primárně zaměřovala na rozvíjení spolupráce z důvodu zvyšování kompetencí. Následovně byla zjišťována míra spokojenosti s činností MAS u občanů, kteří ji dobře znají. Tuto otázku lze shrnout tak, že 90 % respondentů je s činností MAS Brdy-Vltava spokojeno.

Tabulka 5: Určení zaměření MAS očima veřejnosti

Druhy zaměření	Počet hlasů
efektivněji využít potenciál území (např. rozvoj volnočasových aktivit: rozvoj turistiky, rekonstrukce památek, sport)	31
posílit a podporovat sociální soudružnost obyvatel	9
zvýšit počet pracovních míst a tím snížit nezaměstnanost obyvatel daného území	19
zlepšit stav technické infrastruktury obcí	25
rozvíjet spolupráci pro zvyšování kompetencí MAS	8
více se zaměřit na podporu a rozvoj školství	11

Zdroj: vlastní zpracování

Na otázku, zda se podle Vás mění obec, ve které žijete díky působení MAS, odpovídali pouze ti respondenti, kteří MAS dobře znají společně s těmi, kteří o ní alespoň nějakým způsobem trochu ví. Ve výsledku se tak domnívá 53 % dotazovaných.

Další otázka se týkala povědomí respondentů o akcích konaných pro veřejnost, kterých se MAS Brdy-Vltava účastní. Tato otázka byla opět položena pouze pro část respondentů a to těm, kteří MAS dobře znají nebo o ní aspoň něco slyšeli. Výsledek této otázky dopadl následovně, 74 % dotazovaných (51 respondentů z celkového počtu 69) nemá povědomí o účasti MAS na těchto akcích. Pro volbu ANO, mám povědomí, bylo odpovězeno v počtu 18 respondentů. Pouze 26 % respondentů (18), kteří si jsou takových akcí vědomi, uvedli v otázce číslo 13 některé další akce, které MAS skutečně organizuje, a nebyly zmíněny u předešlé otázky. Nejčastěji si lidé vzpomněli na přednášky, besedy, komunitní výsadby, kreativní malování pro širokou veřejnost, ale také pro lidi se

zdravotním postižením, podporu sociálně slabších skupin obyvatel, zlepšení životního prostředí, pomoc při zpracování žádostí o dotace atd. Co se týče toho, jak se MAS Brdy-Vltava umí propagovat na akcích, které pro veřejnost koná, zda se zviditelňuje za pomoci různých reklamních materiálů dostatečně, aby si toho občané všimli, tak takto činí podle respondentů z 67 %.

V předposlední otázce dotazníkového šetření se respondenti vyjadřovali k tomu, jaké nedostatky z následujících oblastí, shledávají ve svém regionu za problematické (Tabulka 8). Tato otázka byla položena pouze 69 respondentům, pro zbylých 53 byla vyřazena, jelikož na začátku dotazníku uvedli, že MAS Brdy-Vltava vůbec neznají, a tudíž by pro ně neměla smysl. Jednotlivé kategorie hodnotili respondenti subjektivně na stupnici od jedné do pěti podle závažnosti problematiky (1 = nízké problematické, 5 = vysoce problematické). Podle tabulky je zjištěno, v čem vidí respondenti největší problém.

Tabulka 6: Typy nedostatků, které respondenti shledávají za problematické

	1	2	3	4	5
Vysoká nezaměstnanost zapříčiněná nedostatečnou podporou vytváření nových pracovních míst	19	19	23	4	4
Nedostatečná podpora rozvoje malých a středních podnikatelů	10	11	31	13	4
Vyšší počet sociálně vyloučených lokalit	29	17	16	5	2
Nedostatek kvalifikovaných osob v regionu	18	12	24	10	5
Nedostatek kvalitního bydlení v regionu	18	12	16	10	13
Nedostatek kvalitního vzdělání v regionu	12	12	28	12	5
Nedostatek kvalifikovaných učitelů	11	9	31	11	7
Nízké uplatnění handicapovaných lidí v běžné společnosti	9	10	24	15	11

Zdroj: vlastní zpracování

Podle výsledků z tabulky metodou průměrného hodnocení (tj. vážený průměr odpovědí u každého nedostatku) vyšla za nejproblematictější oblast nízkého uplatnění handicapovaných lidí v běžné společnosti (bodový průměr závažnosti 3,1). Druhou poměrně problematickou oblastí se ukázal nedostatek kvalifikovaných učitelů (bodový průměr 2,91) poměrně malý kousek od tohoto problému vyšla také oblast nedostatečné podpory rozvoje malých a středních podnikatelů (bodový průměr 2,85). Ovšem za nejméně

problematickou oblast respondenti shledávají počet sociálně vyloučených lokalit s bodovým průměrem 2.

Poslední otázka celého dotazníkového šetření byla otevřená, odpovídalo na ni všech 122 respondentů, kteří se zde mohli volně vyjádřit ohledně největšího problému, který ve své obci shledávají za důležitý k řešení. Nejčastěji se tu objevovaly odpovědi typu nedostatečné informování občanů od OÚ (nečinnost starostů), doprava (z hlediska infrastruktury, stavu silnic, chybějící zařízení regulující rychlost) nezaměstnanost, soudružnost (postrádání společenských akcí), odpadové hospodářství (chybějící ČOV, kanalizace, svoz odpadu), dětská hřiště, nevhodně plánovaná výstavba spojená s narušením krajinného rázu, nulová ochrana životního prostředí, nedostupnost kvalitního vzdělání, příliv městských obyvatel a s tím spojená nedostačující kapacita vodovodního řádu.

5. Výsledky a diskuse

Tato kapitola shrnuje veškeré výsledky, které nám přineslo jednak provedení dotazníkového šetření, vše podstatné z celé práce v návaznosti k jejímu cíli a výstupy práce doplněné o návrhy k řešení.

5.1. Shrnutí práce MAS jako takové

Jak již v práci bylo několikrát řečeno, každá místní akční skupina, tudíž i tato vybraná (MAS Brdy-Vltava) pracuje na základě komunitně vedeného místního rozvoje (SCLLD) za pomoci metody LEADER, a to vše za účelem prospěchu venkova pro území České republiky. Mezi základní cíl MAS řadíme zlepšování kvality života a životního prostředí ve venkovských oblastech. O tom, z jakého hlediska se MAS zasadila o rozvoj regionu kompletně dokládá počet podpořených projektů z jednotlivých operačních programů viz informace v tabulce níže. Na tomto základě lze prohlásit, že práce MAS je efektivní, což dokládají jednak podpořené projekty z realizace strategie tak z ostatních projektů (sociální fond viz souhrn **přílohy 5**, sázení stromů viz **příloha 3**), ze kterých MAS při své činnosti vychází.

Tabulka 7: Podpořené projekty MAS Brdy-Vltava

Oblast	Počet podpořených projektů (v ks)	Částka (v Kč)
IROP	14	26 364 806,02
PRV	46	13 521 699,00
OPZ	7	12 178 128,12

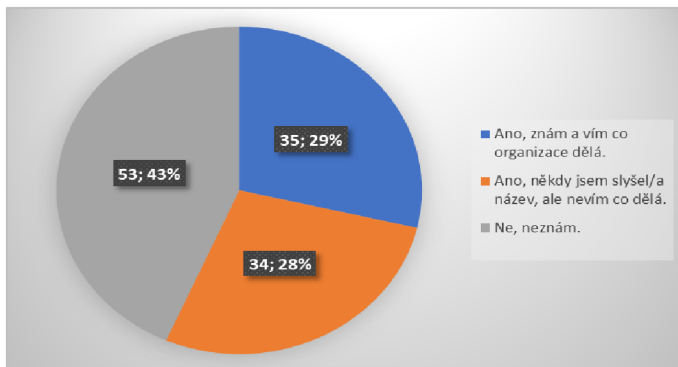
Zdroj: vlastní zpracování z interních zdrojů MAS (údaje se vztáží k 5. 1. 2021)

5.2. Rozbor otázek z dotazníkového šetření týkající se povědomí veřejnosti o MAS Brdy-Vltava a hodnocení její činnosti

Z výsledku dotazníkového šetření je na první pohled patrné, že MAS pro veřejnost není příliš známá, což dokládá i níže vložený graf 7. Kladně na tuto otázku odpovědělo pouze malé množství respondentů. Problém také vyvstal u otázky zaměřené na povědomí respondentů o sídle MAS. Sídlo ovšem znalo pouze 53 %, což je opět kolem poloviny dotazovaných. Za tímto výsledkem dle mého názoru stojí pouze malá informovanost veřejnosti, která se nechá postupem času zlepšit. Jelikož otázka týkající se povědomí o

MAS byla zásadní z hlediska třídění dalších otázek, pro řadu respondentů (přesně pro 43 % dotazovaných) v tomto kroku dotazník skončil.

graf 1: Graf zhodnocující povědomí respondentů o MAS Brdy-Vltava

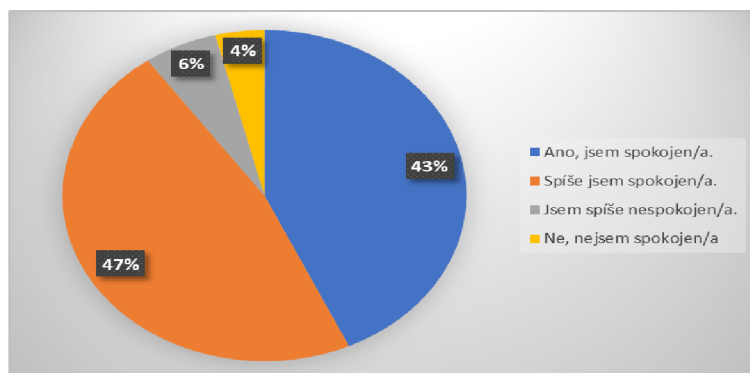


Zdroj: vlastní zpracování

Z celkového počtu pokračovalo k další otázce pouze 29 % respondentů. Tato otázka pomůže MAS v novém funkčním období, aby věděla, na jaké oblasti je nutné se především zaměřit. Nejvíce respondentů by si přálo efektivněji využít potenciál území. Řada obcí by si zasloužila například rekonstrukci památek nebo lépe využít krajinný ráz obce. Dále by si občané přáli posílit a podporovat sociální soudružnost obyvatel. Vzhledem k aktuální covidové situaci je poměrně komplikované takové akce realizovat a není divu, že lidem začal chybět sociální kontakt a pořádání různých akcí vůbec. Za třetí nejpočetnější odpověď byl volen stav technické infrastruktury obcí. Mnoho obcí z okolí by si zasloužilo opravu silnic, jejich stav bývá mnohdy kritický a také by bylo dobré zlepšit autobusové spoje, jelikož řada obyvatel obcí je bez vlastního automobilu zcela vyřízena. Spoje jsou fakticky nedostačující.

Zásadní byla také otázka týkající se ověření spokojenosti občanů s prací MAS. Respondenti se vyjadřují ke spokojenosti s její dosavadní činností. Naprostou spokojenost s její činností projevilo pouze 43 % dotazovaných. Spíše spokojených je 47 %, spíše nespokojených je 6 % a zcela nespokojených 4 %. Takový výsledek není nejideálnější, určitě se zde nabízí prostor pro vylepšení, ale na straně druhé není nejhorší, jelikož největší procento respondentů (90 %) zvolilo kladnou odpověď z hlediska hodnocení MAS (viz graf 12).

graf 2: Podíl spokojenosti respondentů s celkovou činností MAS

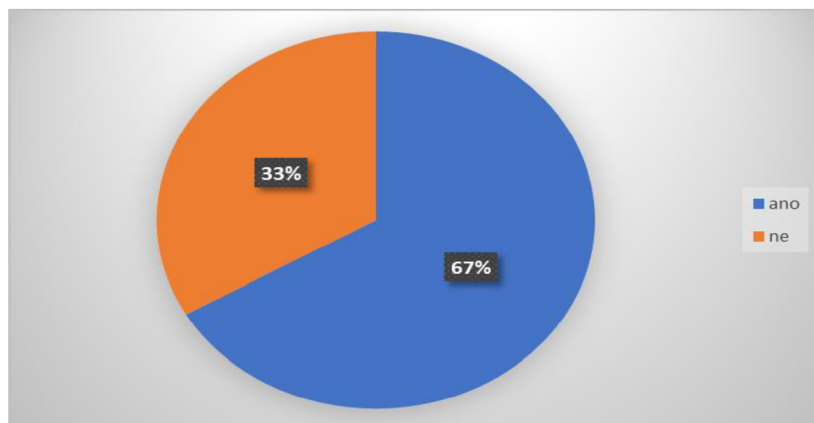


Zdroj: vlastní zpracování

Další otázka zjišťovala, do jaké míry mají respondenti pocit, že se jejich obec mění díky působení skupiny. Z celkového počtu dotazovaných 53 % má pocit, že se jejich obec díky činnosti MAS mění a zbylých 47 % tohoto názoru není. Taková odpověď příliš uspokojivá není. Otázkou zůstává, proč tomu tak je. Zda jsou respondenti málo informováni o pomoci MAS, která o rozvoj obce usiluje, nebo zda je pomoc MAS z hlediska rozvoje obcí špatně mířena.

Na otázku, která byla cílena na propagaci MAS při konání veřejných akcí, větší podíl (74 % respondentů) odpověděl, že nemá povědomí o účasti MAS na veřejných akcích. Těm, kteří o účasti MAS na veřejných akcích věděli (26 %) byla položena následující otázka, zda na těchto akcích viděli propagační materiály. Zde 6 respondentů z 18 odpovědělo, že nikoliv. Z výsledků lze usoudit, že by stálo za to zapracovat na propagaci MAS, aby se mohla posunout na vyšší úroveň.

graf 3: Procentuální vyjádření se respondentů k propagaci MAS



Zdroj: vlastní zpracování

Poslední otázka byla otevřená odpověď. Zde měli respondenti uvést, co vnímají za největší problém v jejich obci. Nejčastěji se tu objevovaly odpovědi typu nedostatečné informování občanů od OÚ (nečinnost starostů), doprava (z hlediska infrastruktury, stavu silnic, chybějící zařízení regulující rychlost) nezaměstnanost, soudružnost (postrádání společenských akcí), odpadové hospodářství (chybějící ČOV, kanalizace, svoz odpadu), nevhodně plánovaná výstavba spojená s narušením krajinného rázu, nulová ochrana životního prostředí a nedostupnost kvalitního vzdělání. Poměrně důležité je sdělit, že část těchto problémů již MAS řeší, jelikož se tato témata částečně objevily jak ve SCLLD pro rok 2014-2020 tak některá zazněly také ve strategickém plánu pro nové programovací období 2021-2027.

Kompletní znění všech otázek společně s příslušnými grafy a tabulkami vázícími se k výzkumnému dotazníkovému šetření naleznete v příloze 4 – Otázky a odpovědi dotazníku s vyhodnocením výsledků.

5.3. Shrnutí výsledků dotazníkového šetření s návrhem řešení

Z výsledku výzkumu vyplývá, že práce MAS by mohla být směrem k veřejnosti aktivnější. I když k prioritnímu cíli z hlediska fungování MAS není povinna se u veřejnosti propagovat, myslím že rozhodně není dobré na veřejnost zapomínat. Vzhledem k tomu, že MAS ve svém regionu působí přes 15 let, což už je poměrně delší časový úsek, mohla by si dovolit rozšiřovat svoji činnost směrem k veřejnosti. Zvýší se tím jednak zájem veřejnosti o její služby, a také samotné povědomí o její činnosti.

Doposavad řada občanů vůbec neví, co vlastně MAS Brdy-Vltava je, proč ji v našem regionu máme a pořádně nemá ani povědomí o její činnosti. Respondenti pořádně neví, kde MAS sídlí nebo na koho se mohou v případě potřeby obrátit. Těch lidí, kteří organizaci dobře znají a umí využít její služby a jsou spokojeni s její činností je opravdu málo, což je dle mého názoru škoda. **Domnívám se, že za tím vším stojí pouze nedostatečná informovanost občanů.**

Pro zlepšení propagace by bylo dobré, kdyby se MAS Brdy-Vltava lépe zviditelnila skrz modernější sociální síť – Instagram, který doposud nevyužívá. MAS ke své propagaci používá pouze kanál YouTube a sociální síť Facebook. Dnes řada mladých lidí Facebook téměř nepoužívá a rozhodli se ho nahradit právě zmiňovaným Instagramem. Instagram nabízí možnost vkládat aktuální obsah, který chce uživatel účtu sdílet mezi veřejnost do tzv. Příběhů neboli stories. Díky této funkci by MAS mohla

aktuálně propagovat možnosti podpory pro občany, kteří se stanou jejich partnery, své cíle společně s akcemi, které v blízké době plánuje a zobrazovat zde svou činnost. Uživatelé instagramového účtu se před poměrně krátkou dobou dočkali nových nálepek a funkcí spojených s nakupováním v lokálních obchodech, možností přispět na neziskové organizace či pořádat výzvy (challenges) pro své sledující. Tudiž i takových funkcí by MAS mohla využít ve svůj prospěch.

MAS by také prospělo, kdyby pořádala více akcí zaměřených na setkávání s lidmi, což by jednoznačně zlepšilo důvěru občanů k MAS. Mimo jiné si to občané také sami od sebe přáli v jedné z otázek dotazníku. Na těchto akcích by měla být MAS dostatečně vidět, jelikož předměty, které na nich používala do teď veřejnost přehlížela. Když byla respondentům položena otázka, zda na těchto akcích konaných pro veřejnost někdy viděli reklamní či jiné propagační materiály, tak pouze 34 z celkového počtu 122 dotazovaných si těchto věcí všimla. Takové číslo značí opravdu nedostatečnou propagaci. MAS Brdy-Vltava pořádá různé veřejné besedy, kde seznamuje obyvatele se svou činností, ale účastní se jich poměrně malé množství lidí. Určitě by bylo dobré o těchto besedách veřejnost informovat přes více sdělovacích prostředků např. veřejné nástěnky, propagační letáky, které by chodili do schránek obyvatel, internetové spoty ve formě různých krátkých motivačních videí atd.

Dobré by také bylo, kdyby MAS buď vytvořila regionální trh nebo aspoň podpořila prodej lokálních potravin, ve smyslu, nákupu například uzenin od statku Adámek, natiskla na ně svá loga a rozdávala je partnerům jako pozornostní dáreček. Další možností z hlediska podpory regionálních potravin, by byl odkup domácího medu od malé rodinné včelařské firmy PIGARO ze Slovanské Lhoty. PIGARO obhospodařuje celkem 20 včelstev nejen v místě svého bydliště, ale i v chráněné krajinné oblasti Českého středohoří, konkrétně obce Býčkovice, Dolní Týnec a Ploskovice. Další hodně zajímavou regionální potravinou by byly kozí sýry a mléčné výrobky od ekofarmy Kozí roh (společnost SYRPEVA s. r. o.). Společnost čerpá ze znalostí a zkušeností postupu výroby sýrů, které nabyla v Itálii. Firma v roce 2013 a 2014 dvakrát po sobě získala první místo v soutěži sýrů v Mikulově na Moravě za zrající sýry a druhé místo za čerstvé sýry. V roce 2018 se umístila na třetím místě za kozí tvaroh. Tudiž na tomto základě shledávám poněkud velký potenciál v tvorbě regionálního trhu. **MAS by tím udělala reklamu jednak regionálnímu podnikateli, ale i sobě samotné.** Také by nebylo od věci mít na různých akcích, které

MAS pořádá pro veřejnost stánek s propagačními materiály MAS (tužky s logem společnosti, poznámkové bloky, pexeso pro děti, brožurky atd.)

Čas od času by se zástupci MAS mohli účastnit veřejného zastupitelstva obce, kde by přednesli novinky a nabídku podpory pro partnery MAS. Následně by prostřednictvím starostů obcí byli informováni i občané dané obce a zvedla by se tím informovanost i samotných občanů. Způsobů, kterými lze zlepšit svou propagaci a jak to provést dnešní doba nabízí bezesporu nespočet.

6. Závěr

V teoretické části bakalářské práce byly obecně definovány základní pojmy, které souvisí s regionálním rozvojem. Jednalo se o termíny venkov, venkovská obec a rozvoj venkova. Na základě vymezení těchto klíčových pojmů, se práce stala srozumitelnější a přehlednější. Následně byly definovány programy zaměřené na rozvoj venkova (Program LEADER a Program rozvoje venkova). Nejprve byl podrobněji vysvětlen význam společně s funkcí metody LEADER, který úzce souvisí s prací místních akčních skupin. Program rozvoje venkova plynule navázal na poslední kapitolu teoretické části, která byla věnována obecné definici MAS a činnostem, které tyto skupiny zajišťují.

V praktické části došlo k seznámení se s Místní akční skupinou Brdy-Vltava, která se stala předmětem výzkumu v dotazníkovém šetření. Výzkum byl postaven na nadstavbové činnosti MAS z hlediska její práce s veřejností. Použita byla kvalitativní metoda. Dotazník byl určen pro obyvatele všech 31 obcí, které se nachází na území obhospodařovaném MAS Brdy-Vltava. Cílem tohoto šetření bylo zjistit jaké mají aktéři povědomí o MAS a následně zjistit míru spokojenosti s její dosavadní činností. Dotazník obsahoval i otevřené otázky. Jednou z nich byla otázka zjišťující, co respondenti shledávají za největší problém ve své obci. Mezi nejproblematictější respondenti uváděli dopravu (z hlediska infrastruktury, stavu silnic, chybějících autobusových spojů a zařízeních regulujících rychlost), soudružnost obyvatel (postrádání jakýchkoliv akcí, které by stmelovaly občany), odpadové hospodářství (chybějící ČOV, kanalizace, svoz odpadu), nevhodně plánovanou výstavbu spojenou s narušením krajinného rázu a nulovou ochranu životního prostředí. Díky těmto odpovědím může MAS Brdy-Vltava stanovit správné cíle ve své činnosti.

Vyhodnocení dotazníku proběhlo deskriptivním způsobem. Z výsledků výzkumu vyplynulo, že MAS Brdy-Vltava neoddiskutovatelně zajišťují veškeré činnosti, spojené s její existencí, které je povinna pro správné fungování vykazovat a vidí to i samotná veřejnost v návaznosti na otázku z dotazníkového šetření, kde se respondenti spokojeně vyjadřovali k činnosti MAS. Z dotazníkového šetření bylo zjištěno, že respondenti jakožto zástupci široké veřejnosti, nemají o MAS Brdy-Vltava a její existenci příliš velké povědomí. Dobře ji zná pouze 29 % dotazovaných a 28 % o ní něco málo slyšelo, nebo zná aspoň název, ale za to nebyli schopni odpovědět na další základní informace o fungování. Na tomto základě bylo navrženo, aby se MAS lépe propagovala, více se scházela s lidmi,

srozumitelně, a především naprosto jednoduše veřejnosti vysvětlila, kdo je, o co se v našem regionu snaží, a proč to všechno dělá. V návaznosti s tím pak vzroste počet informovaných obyvatel a samotná práce MAS se stane efektivnější.

V práci došlo ke splnění všech stanovených cílů. Jedním z nich bylo stanovit také účinná řešení, pro zlepšení fungování MAS. Navrhnout na jaký směr zaměřit její činnost ke spokojenosti veřejnosti. Všechny návrhy jsou shrnuté a detailně popsány v kapitole výsledky a diskuse. Co se týče výsledků dotazníkového šetření, ty by měly v budoucnu sloužit jako inspirace pro nové inovace z hlediska vedení MAS Brdy-Vltava.

7. Seznam použitých zdrojů

Bibliografické zdroje

1. BINEK, Jan. *Venkovský prostor a jeho oživení* [online]. 2007 Brno: Georgetown, ISBN 978-80-86251-22-6.
2. BINEK, Jan. *Synergie ve venkovském prostoru: aktéři a nástroje rozvoje venkova*. 2009 Brno: GaREP, ISBN 978-80-904308-0-8.
3. BINEK, Jan a kol. *Integrované nástroje rozvoje území: vývoj, současnost, nové impulzy*. 2015 Brno: GaREP, spol. s. r. o., ISBN 978-80-905139-7-6.
4. BINEK, Jan, Ondřej KONEČNÝ, Zdeněk ŠILHAN, Hana SVOBODOVÁ a Markéta CHALOUPOKOVÁ. *Místní akční skupiny: leadeři venkova?.* V Brně: Mendelova univerzita, 2020. ISBN 978-80-7509-756-9 (On-line)
5. KLUFOVÁ, Renata. *Demografický vývoj a typologie českého venkova v kontextu prostorových souvislostí* [online]. 2015 Praha: Wolters Kluwer, ISBN 978-80-7478-733-1.
6. KADEŘÁBKOVÁ, Jaroslava a Zuzana KHENDRICHE TRHLÍNOVÁ, *Region a regionální vědy: (vybrané sociální, kulturní a environmentální aspekty)*. 2008 Praha: Vysoká škola finanční a správní. Eupress. ISBN 978-80-7408-009-8.
7. MAJEROVÁ, Věra, Tomáš KOSTELECKÝ a Luděk SÝKORA. *Sociální kapitál a rozvoj regionu: příklad Kraje Vysočina*. 2011 Praha: Grada. Sociologie (Grada). ISBN 978-80-247-4093-5.
8. MAŘÍKOVÁ, Pavlína, *Kde je venkov? (vymezení hranic venkova v podmínkách ČR)* in: *Venkov je náš svět: sborník příspěvků z mezinárodní konference = Countryside – our world: collection of papers of international conference: Český Krumlov 1.-3.3.2006*. V Praze: Česká zemědělská univerzita, 2006. ISBN 80-213-1539-3.
9. OUŘEDNÍČEK, M., TEMELOVÁ, J., MACEŠKOVÁ, M., NOVÁK, J., PULDOVÁ, P., ROMPORTL, D., CHUMAN, T., ZELENDOVÁ, S., KUNCOVÁ, I., 2008, *Suburbanizace.cz*. Praha: Univerzita Karlova v Praze, Přírodovědecká fakulta, katedra sociální geografie a regionálního rozvoje a Urbánní a regionální laboratoř, 96 s.
10. PAVLÍK M., *Podpora lokální ekonomiky: využití skrytých potenciálů v regionech*. 2016 Praha: Wolters Kluwer, ISBN: 978-80-7552-390-7.
11. PERLÍN Radim. a kol., *Problematika malých obcí* [online]. 2010 *Typologie venkovského prostoru Česka*. In: *Geografie, č. 2*, Praha [cit. 2021-06-25]. Dostupné z: <https://www.mvcr.cz/clanek/problematika-malych-obci.aspx>.

12. SVOBODOVÁ, Hana, *Synergie ve venkovském prostoru* [online]. 2011 Brno: GaREP, [cit. 2021-6-25]. ISBN 978-80-904308-8-4.
13. SVOBODOVÁ H., VĚŽNÍK A., *Úvod do geografie venkova* [online] 1. vydání. 2014 [cit. 2021-07-03] vydala Masarykova univerzita, Brno. ISBN: 978-80-210-6943-5 Dostupné z: https://is.muni.cz/do/rect/el/estud/pedf/js14/g_venkov/web/pages/06-nastroje-rozvoje.html
14. SYNERGIE V ROZVOJI VENKOVA, Aktéři a nástroje rozvoje venkova, Brno 2009, GaREP [online]. Copyright © [cit. 17.02.2022]. Dostupné z: http://www.garep.cz/wp-content/uploads/2013/03/Synergie_Akteri.pdf
15. ZELENKA, Josef a Martina PÁSKOVÁ, *Výkladový slovník cestovního ruchu*. Kompletně přeprac. a dopl. 2. vyd. 2012 Praha: Linde Praha. ISBN 978-80-7201-880-2.

Elektronické zdroje

1. Brdy-Vltava o.p.s. / MAS Brdy-Vltava, o.p.s. Domů / MAS Brdy-Vltava [online] Dostupné z: <http://www.brdy-vltava.cz/>
2. Celostátní síť pro venkov (Venkov, eAGRI). [online]. Copyright © 2009 [cit. 14.06.2021]. Dostupné z: <http://eagri.cz/public/web/mze/venkov/o-celostatni-siti-pro-venkov/>
3. Data podle obcí, roky 2014-2020, s číselníky MAS. Data pro Místní akční skupiny (MAS) | ČSÚ (czso.cz) Dostupné z: <https://www.czso.cz/csu/czso/data-pro-mistni-akcni-skupiny-mas/data-pro-mas-2014-2020-aktualizace-k-30-06-2021>
4. Dotace EU-Program rozvoje venkova [online]. Copyright ©2021 Ministerstvo pro místní rozvoj ČR, všechna práva vyhrazena [cit. 28.06.2021]. Dostupné z: <https://dotaceeu.cz/cs/fondy-eu/kohezni-politika-eu/operacni-programy/program-rozvoje-venkova>
5. Internetové stránky Středočeského kraje [online]. Copyright © 2021 Středočeský kraj. [cit. 22.09.2021]. Všechna práva vyhrazena. Dostupné z: <https://www.kr-stredocesky.cz/web/kraj?fbclid=IwAR20xVVCkO6dVuQRtYtbyzCYUhZukhwiTly96MiqT3IVSBwrK8teoerizqw>
6. Krajské sdružení NS MAS Středočeského kraje, *Místní akční skupiny ve Středočeském kraji*, brožura z roku 2017 [online] [cit. 14.06.2021]. Dostupné z: [https://www.szif.cz/CmDocument \(szif.cz\)](https://www.szif.cz/CmDocument (szif.cz))
7. Ministerstvo pro místní rozvoj ČR/Koncepce rozvoje venkova. Praha, prosinec 2019. Copyright © [cit. 16.02.2022]. Dostupné z: https://www.mmr.cz/getmedia/279d5264-6e9e-4f80-ba4a-c15a26144cd0/Koncepce-rozvoje-venkova_202001.pdf.aspx

8. MINISTERSTVO VNITRA ČESKÉ REPUBLIKY. *Venkov, typologie venkovského prostoru* [online]. Praha: Odbor území veřejné správy, 2010 [cit. 2021-06-29]. Dostupné z: <https://www.mvcr.cz/clanek/problematika-malych-obci.aspx>.
9. Opatření (Venkov, eAGRI), (Venkov, eAGRI). [online]. Copyright © 2009 [cit. 06.06.2021]. Dostupné z: <http://eagri.cz/public/web/mze/venkov/program-rozvoje-venkova/prv-2014-2020/>
10. O spolku | NS MAS. NS MAS | Národní síť Místních akčních skupin České republiky [online]. Copyright © 2021 Národní síť Místních akčních skupin České republiky, z.s. [cit. 14.06.2021]. Dostupné z: <http://nsmascr.cz/o-nas/>
11. Program rozvoje venkova ČR na období 2014-2020 (Venkov, eAGRI). [online]. Copyright © 2009 [cit. 06.06.2021]. Dostupné z: <http://eagri.cz/public/web/mze/venkov/program-rozvoje-venkova/prv-2014-2020/>
12. Územní působnost MAS | NS MAS. *NS MAS | Národní síť Místních akčních skupin České republiky* [online]. Copyright © 2021 Národní síť Místních akčních skupin České republiky, z.s. [cit. 05.06.2021]. Dostupné z: <http://nsmascr.cz/o-nas/mistni-akcni-skupiny/uzemni-pusobnost-mas/>
13. Zeleň do měst a obcí – i tak vypadá boj se suchem a klimatickou změnou. Na obnovu zeleně ve městech a obcích MŽP právě posílá 40 milionů korun – Ministerstvo životního prostředí. Ministerstvo životního prostředí [online]. Copyright © 2008 [cit. 22.11.2021]. Dostupné z: https://www.mzp.cz/cz/news_161005_zelen_do_mest

8. Přílohy

8.1. Příloha 1 – Seznam partnerů MAS Brdy-Vltava

Tabulka 8: Seznam partnerů MAS Brdy-Vltava z veřejného sektoru

Název subjektu	Zájmová skupina
Město Dobříš	1
Město Nový Knín	1
MŠ Štěchovice	6
Obec Borotice	1
Obec Buková u Příbramě	1
Obec Čím	1
Obec Daleké Dušníky	1
Obec Hřiměždice	1
Obec Chotilsko	1
Obec Malá Hraštice	1
Obec Mokrovraty	1
Obec Nová Ves pod Pleší	1
Obec Stará Huť	1
Obec Svaté Pole	1
Svazek obcí Dobříšska a Novoknínska	1
Svazek obcí Střední Povltaví	1

Zdroj: Internetové stránky Místní akční skupiny Brdy-Vltava, Seznam partnerů. MAS Brdy-Vltava, o.p.s. [online]. Dostupné z: <http://www.brdy-vltava.cz/standardizace/seznam-partneru/#!243>

Legenda pro sloupce „Zájmová skupina“ v tabulce 10:

1. Obce regionu
2. Kulturní a společenská činnost
3. Cestovní ruch
4. Sociální a zdravotní oblast
5. Občané
6. Děti, mládež, vzdělávání
7. Sportovní činnost
8. Podnikatelé zemědělci
9. Podnikatelé ostatní

Tabulka 9: Seznam partnerů MAS Brdy-Vltava ze soukromého sektoru

Název subjektu	Zájmová skupina
AdrenalinWorld s.r.o.	3
CAVD s.r.o.	6
Centrum sociálních služeb Hvozdy, o.p.s.	4
Green advertising s.r.o.	9
Charita Starý Knín	4
Ing. Jarmila Řehořková	5
Institut celostní péče o koně, o.p.s.	6
Jiří Spurný	8
JS Centrum s.r.o.	9
Kulturní spolek žen Dobříše, o.s.	2
Lucie Štechová - Klubíčko Štěchovice	6
Modrá Loděnice - JACHT KLUB, s.r.o.	7
Občanské sdružení Veselý vrch	2
Obecně prospěšná společnost ČAP	6
Pavel Zitta	3
Petr Potměšil	9
Pfingstner Milan - OCELOT	9
Portus Praha z.ú.	4
Rodinné centrum Dobříšek, z.s.	6
Romana Čandová	2
Rytířský řád Křížovníků s červenou hvězdou	4
SK Nový Knín	7
"SK Oplocenka"	7
SPOLEČNÁ POHODA	2
Stas-Dobříš, spol. s r.o.	9
Stéblo, z.s.	4
TJ SOKOL Masečín o.s.	7
TJ Štěchovice	7
Vladimír Havel - Havelfilm	9
Vltavan pro Štěchovice na Vltavě a okolí	2
Zemědělské družstvo se sídlem v Rosovicích	8
"Zkrášlovací spolek pro Prahu-západ"	7

Zdroj: Internetové stránky Místní akční skupiny Brdy-Vltava, Seznam partnerů. MAS Brdy-Vltava, o.p.s. [online]. Dostupné z: <http://www.brdy-vltava.cz/standardizace/seznam-partneru/#!243>

8.2. Příloha 2 – Celková SWOT analýza

Tabulka 10: SWOT analýza MAS Brdy-Vltava

Silné stránky	Slabé stránky
Dostupná síť mateřských, základních a středních škol v území.	Nedostatek míst v mateřských školách.
Vytváření alternativních způsobů zajištění péče o dítě.	Nedostatečná kapacita základních škol, zejména na 2. stupni.
Realizované investice do budov základních, mateřských a středních škol.	Nedostatečný počet odborných učeben.
Realizace komunitního plánování sociálních a návazných služeb od roku 2006 a jeho pravidelný monitoring.	Chybějící spoluúčast některých obcí na nákladech spojených se sociálními a návaznými službami.
Aktivní komunita v oblasti soc. služeb a soudržnost – nadstandartní spolupráce aktérů v soc. službách v regionu.	Nedostupné sociální bydlení a neexistence koncepce prostupného bydlení.
Realizace pilotního projektu na podporu zaměstnanosti osob ohrožených sociálním vyloučením.	Nedostatek pracovních míst pro osoby znevýhodněné na trhu práce.
Zájem o rozvoj sociálního podnikání z řad NNO i fyzických osob.	Nedostatečná nabídka volných pracovních míst v regionu.
Aktivní spolky v území.	Chybějící zázemí pro spolkovou činnost.
Bohatý kulturní a spolkový život.	Nedostatek aktivit pro děti ze sociálně znevýhodněného prostředí a děti se zdravotním postižením.
Spolupráce tradičních spolků s obcemi.	Stav místních (obecních) komunikací.
Krásná příroda a krajina.	Nedostatečná protipovodňová opatření a nízká retenční schopnost krajiny.
Zájem obcí o zklidňování provozu a bezpečnost pohybu obyvatel na území obce.	Nedostatečné propojení komunikací pro cyklisty.
Snaha pečovat o veřejná prostranství včetně zeleně.	Nízká úroveň organizovanosti cestovního ruchu mezi přirozeným centrem Dobříš a regionem.
Region jako rekreační základna pro obyvatele Prahy.	Infrastruktura cestovního ruchu v nevyhovující kvalitě (chybějící zázemí).
Tradice chat a chalup.	Nedostatek místních tradičních suvenýrů a regionálních produktů.
Turistické atraktivity pro poznávací cestovní ruch.	Nedostatečná podpora a ocenění osob pečujících o člena rodiny v rámci komunity.
Hustá síť naučných stezek.	Chybějící mezigenerační dialog.

Příležitosti	Ohrožení
Příchod mladých rodin s dětmi do převážně venkovského regionu.	Nedostatek pedagogů na venkovských školách.
Snížení administrativní zátěže pro předkládání projektů ze strany škol-animační role MAS.	Oslavení vztahu obyvatel k místu jejich bydliště zapříčiněné trávením velkého množství času mimo domov kvůli dojíždění do zaměstnání.
Zájem o spolupráci a sdílení dobré praxe mezi školami regionu.	Obnova povrchové těžby zlata na velké části území regionu Brdy-Vltava.
Využití potenciálu aktivních spolků a sdružení a partnerských venkovských sítí pro aktivizaci území.	Finanční nejistota a nestabilita v oblasti sociálních služeb.
Využití získaných zkušeností pro čerpání finančních prostředků v období 2014-2020 v oblasti poskytování sociálních a návazných služeb.	Politická nestabilita v regionu a ve vyšších územně správních celcích – časté změny přístupu k sociální oblasti.
Rozvoj sociálních inovací.	Odchody odborníků a srdcařů ze sociálních služeb z důvodu nízkých příjmů, profesního vyhoření.
Rozvoj sociálního podnikání.	Nezohledňování udržitelného rozvoje podnikání při změnách územních plánů obcí.
Spolupráce MAS s Úřadem práce a zaměstnavateli v regionu.	Znalosti studentů nekorespondují s požadavky trhu práce.
Tvorba místní sítě na podporu zaměstnanosti.	Podnikatelé neberou v úvahu koncept sociální odpovědnosti firem.
Podpora prostupného zaměstnávání.	Stárnutí obyvatel a tím ukončení spolkové činnosti.
Podpora tvorby pracovních míst přímo v regionu.	Nezájem mladých lidí zapojit se do komunitního života obce.
Větší spolupráce a návaznost škol (formální vzdělávání) na činnosti spolků (neformální vzdělávání).	Narušení funkční občanské společnosti zvyšujícím se individuálním způsobem žití.
Vybudovat zázemí pro spolky v regionu.	Nedostatek času na život v komunitě kvůli častému dojíždění.
Vytvořit propojené cyklotrasy (cyklostezky) za účelem podpory ekologicky šetrné dopravy do zaměstnání.	Při nedostatečném zabezpečení pohybu pěších hrozí střety chodců a aut.
Podněcovat obyvatele regionu k zapojení se do dění a tím zvyšovat jejich zájem o místo, kde žijí.	Pravidelné rozvodňování vodních toků (Vltava, Sázava), ale i malých říček (Kocába, potoků a rybníků)
Vzdělávat obyvatele regionu v otázkách trvale udržitelného rozvoje.	Další zřizování cyklotras na frekventovaných silnicích (v regionu se často vyskytuje).
Provázání oblasti Dobříšska, Novoknínska a Středního Povltaví	Pokračující oplocování pozemků kolem řeky Vltavy.

prostřednictvím naučné stezky. Oslovení návštěvníků Prahy formou jednodenního výletu do regionu.	
Podpora susedských vztahů, dobrovolnictví a posilování komunity v péči o hendikepované osoby.	Nevhodná zástavba v rekreačně zajímavých místech.

Zdroj: Interní dokumenty MAS Brdy-Vltava [online]. [cit. 29.03.2021] Dostupné z: [http://file:///C:/Users/marke/Downloads/analyticka-cast-clld-mas-brdy-vltava-final-58cfd22854d79%20\(1\).pdf](http://file:///C:/Users/marke/Downloads/analyticka-cast-clld-mas-brdy-vltava-final-58cfd22854d79%20(1).pdf)

Hlavním důvodem vzniku SWOT analýzy je rozpoznání silných (strengths) a slabých (weaknesses) stránek organizace, včetně jejich příležitostí (opportunities) a hrozeb (threats). Tento nástroj je sice nejčastěji používán v oblasti marketingu, ale lze ho uplatnit také v organizacích místních akčních skupin. Proto MAS Brdy-Vltava také využívá nástroje SWOT analýzy. Tato SWOT analýza, kterou vytvořila MAS Brdy-Vltava, vznikla při tvorbě analytické části Strategie komunitně vedeného místního rozvoje území místní akční skupiny na období 2014-2020.

8.3. Příloha 3 – Podzimní výsadba

DRHOVCE 31. října 2021, celkem vysazeno 35 nových stromů

obrázek 6 - Výsadba Drhovce



SYCHROV 20. listopadu 2021, celkem vysazeno **40** nových stromů



obrázek 7 - Výsadba Sychrov

HOLŠINY 20. listopadu 2021, celkem vysazeno **70** nových stromů



obrázek 8 - Výsadba Holšiny

8.4. Příloha 4 – Otázky a odpovědi dotazníku s vyhodnocením výsledků

Hodnocení činnosti místní akční skupiny Brdy-Vltava z pohledu místních občanů

Dobrý den,

touto cestou si Vás dovoluji požádat o vyplnění dotazníku, který je součástí mé bakalářské práce na téma Hodnocení činnosti místní akční skupiny Brdy-Vltava. Pokud bydlíte v některé z níže uvedených obcí, poprosím o jeho vyplnění. Dotazník je anonymní a poslouží také jako zpětná vazba pro místní akční skupinu, která díky vašim odpovědím, bude moci zacílit finanční podporu tam, kde je podle vašeho názoru nejvíce potřeba.

Obce spadající do územní působnosti MAS Brdy-Vltava:

Borotice,
Buková u Příbramě,
Buš,
Čím,
Daleké Dušníky,
Davle,
Dobříš,
Drevníky,
Drhovy,
Hříměždice,
Chotilsko,
Korkyně,
Malá Hraštice,
Měchenice,
Mokrovraty,
Nečín,
Nová Ves pod Pleší,
Nové Dvory,
Nový Knín,
Obořiště,
Ouběnice,
Pičín,
Rosovice,
Rybníky,
Slapy,
Stará Huť,
Svaté Pole,
Štěchovice,
Velká Lečice,

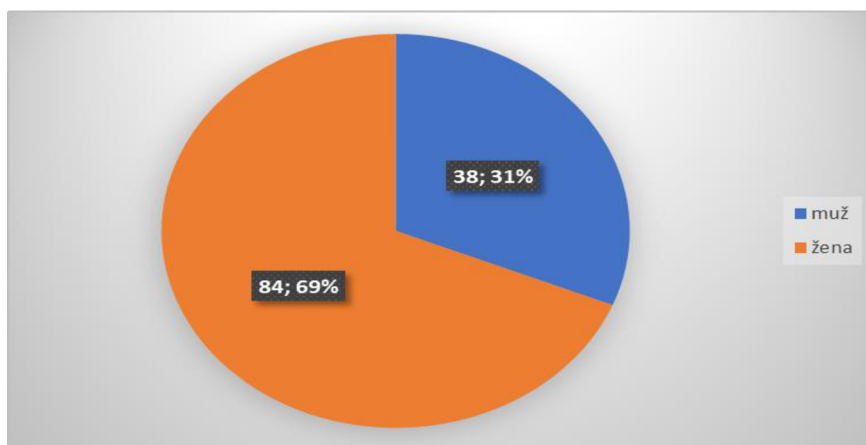
Voznice,
Županovice.

Úvodní otázky

1) Jsem

- žena
- muž

graf 4: Struktura respondentů

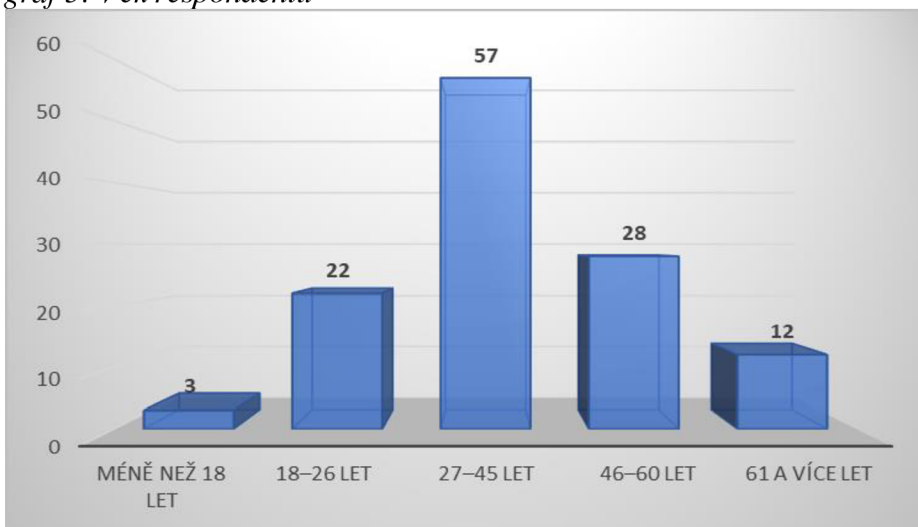


Zdroj: vlastní zpracování

2) Jaký je váš věk?

- méně než 18 let
- 18–26 let
- 27–45 let
- 46–60 let
- 61 a více let

graf 5: Věk respondentů

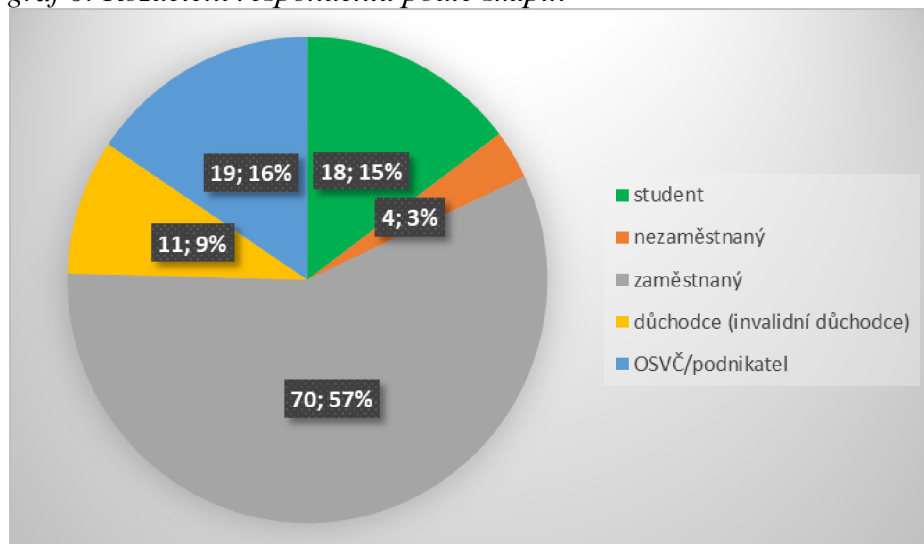


Zdroj: vlastní zpracování

3) Do jaké skupiny spadáte?

- student
- nezaměstnaný
- zaměstnaný
- důchodce (invalidní důchodce)
- OSVČ/podnikatel

graf 6: Rozdělení respondentů podle skupin



Zdroj: vlastní zpracování

4) Zde uveďte obec, ve které žijete.

Tabulka 11: Rozdělení respondentů podle místa bydliště

Název obce	Počet respondentů
Borotice	4
Buková u Příbramě	2
Buš	2
Čím	1
Daleké Dušníky	3
Davle	1
Dobříš	22
Drevníky	10
Drhovy	6
Hříměždice	2
Chotilsko	1
Korkyně	2
Malá Hraštice	1
Měchenice	20
Mokrovraty	1
Nečín	5

Nová Ves pod Pleší	5
Nové Dvory	2
Nový Knín	3
Obořiště	1
Ouběnice	2
Pičín	1
Rosovice	3
Rybníky	3
Slapy	1
Stará Huť	5
Svaté Pole	3
Štěchovice	3
Velká Lečice	3
Voznice	1
Županovice	3
CELKEM	122

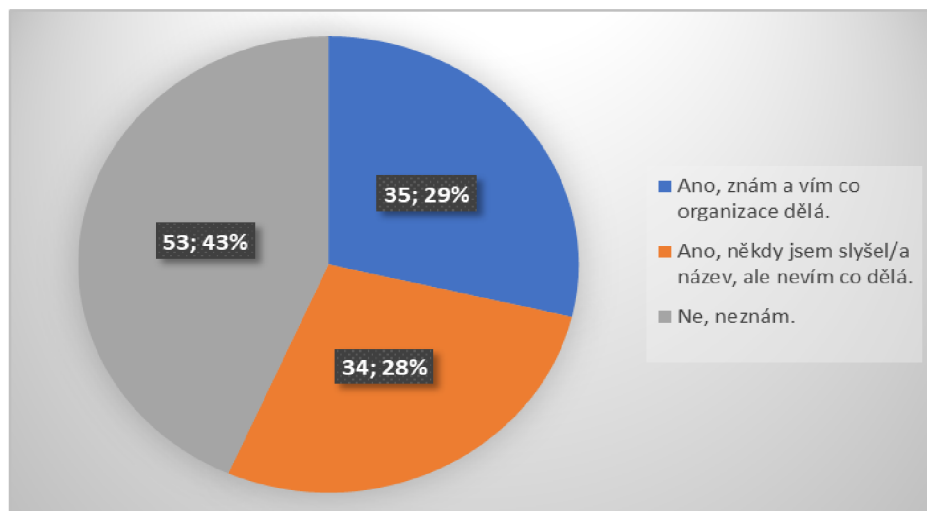
Zdroj: vlastní zpracování

Otázky týkající se povědomí veřejnosti o MAS

5) Znáte organizaci Místní akční skupina Brdy-Vltava? Prosím zvolte pouze jednu z následujících odpovědí:

- Ano, znám a vím co organizace dělá.
- Ano, někdy jsem slyšel/a název, ale nevím co dělá.
- Ne, neznám.

graf 7: Graf zhodnocující povědomí respondentů o MAS Brdy-Vltava

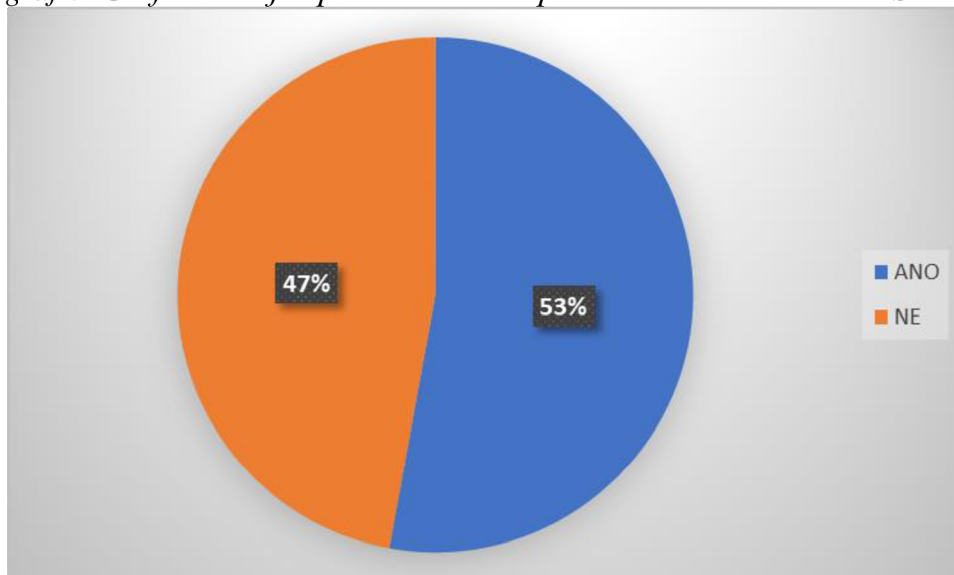


Zdroj: vlastní zpracování

6) Víte, ve které obci sídlí MAS Brdy-Vltava?
Prosím zvolte pouze jednu z následujících odpovědí:

- ANO
- NE

graf 8: Graf zobrazující podíl znalosti respondentů ohledně sídla MAS

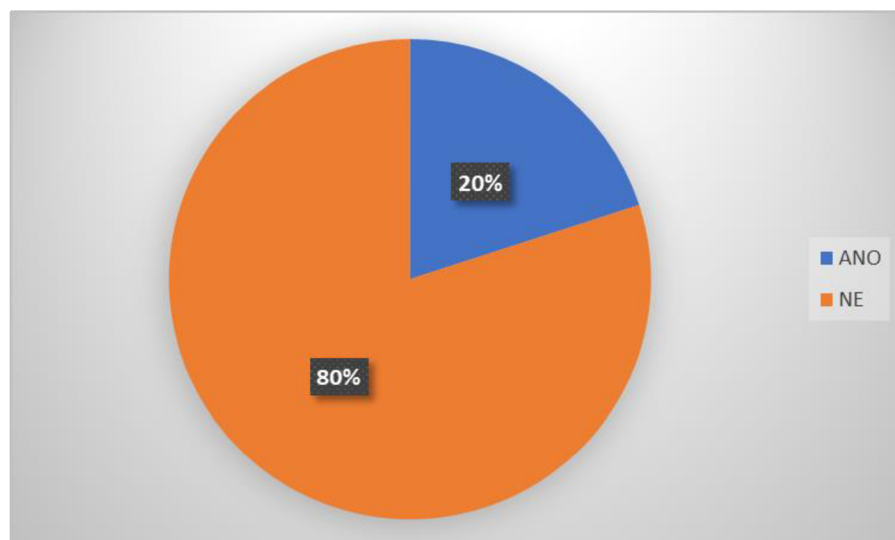


Zdroj: vlastní zpracování

7) Využíváte webové stránky MAS?
Prosím zvolte pouze jednu z následujících odpovědí:

- ANO
- NE

graf 9: Podíl využívání webových stránek MAS respondenty



Zdroj: vlastní zpracování

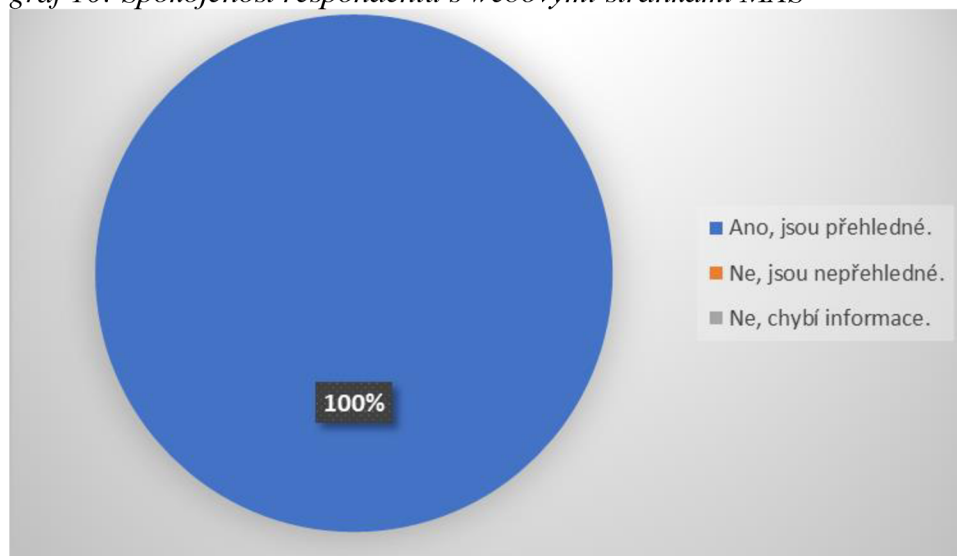
8) Jste spokojeni s webovými stránkami MAS?

Prosím zvolte pouze jednu z následujících odpovědí:

(Na tuto otázku odpovězte pouze v případě, pokud jste u otázky č. 7 zaškrtnuli možnost ANO)

- Ano, jsou přehledné.
- Ne, jsou nepřehledné.
- Ne, chybí informace.

graf 10: Spokojenost respondentů s webovými stránkami MAS



Zdroj: vlastní zpracování

Otázky týkající se hodnocení činnosti MAS

9) Na který z níže uvedených směrů, by se podle Vás měla MAS především zaměřit?

Zde lze zvolit více správných odpovědí:

- efektivněji využít potenciál území (např. rozvoj volnočasových aktivit: rozvoj turistiky, rekonstrukce památek, sport)
- zvýšit počet pracovních míst a tím snížit nezaměstnanost obyvatel daného území
- zlepšit stav technické infrastruktury obcí
- posílit a podporovat sociální soudružnost obyvatel
- rozvíjet spolupráci pro zvyšování kompetencí MAS
- více se zaměřit na podporu a rozvoj školství

Tabulka 12: Forma zapojení respondentů k určení zaměření MAS očima veřejnosti

Druhy zaměření	Počet hlasů
efektivněji využít potenciál území (např. rozvoj volnočasových aktivit: rozvoj turistiky, rekonstrukce památek, sport)	31
posílit a podporovat sociální soudružnost obyvatel	9
zvýšit počet pracovních míst a tím snížit nezaměstnanost obyvatel daného území	19
zlepšit stav technické infrastruktury obcí	25
rozvíjet spolupráci pro zvyšování kompetencí MAS	8
více se zaměřit na podporu a rozvoj školství	11

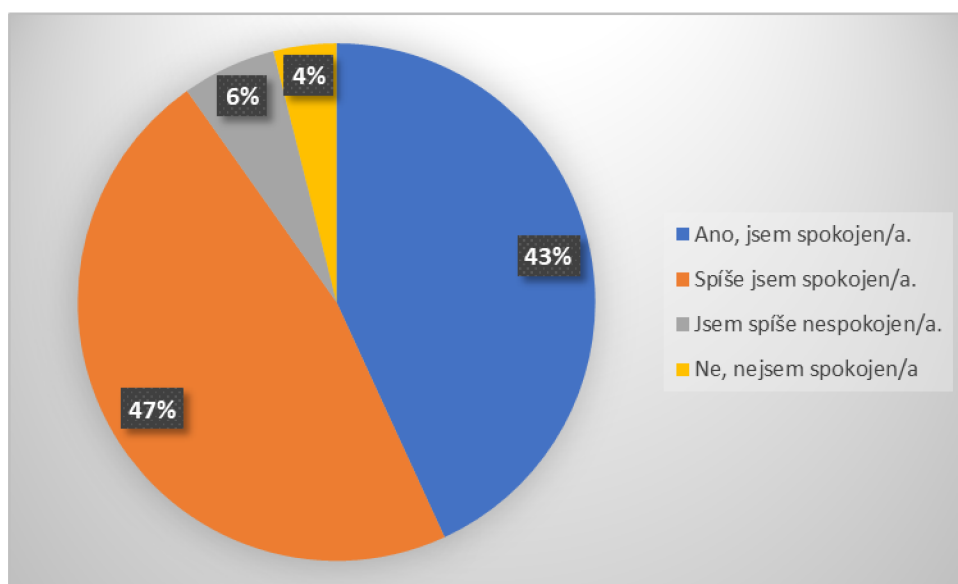
Zdroj: vlastní zpracování

10) Jste spokojeni s celkovou činností MAS?

Prosím zvolte pouze jednu z následujících odpovědí:

- Ano, jsem spokojen/a.
- Spíše jsem spokojen/a.
- Jsem spíše nespokojen/a.
- Ne, nejsem spokojen/a.

graf 11: Podíl spokojenosti respondentů s celkovou činností MAS



Zdroj: vlastní zpracování

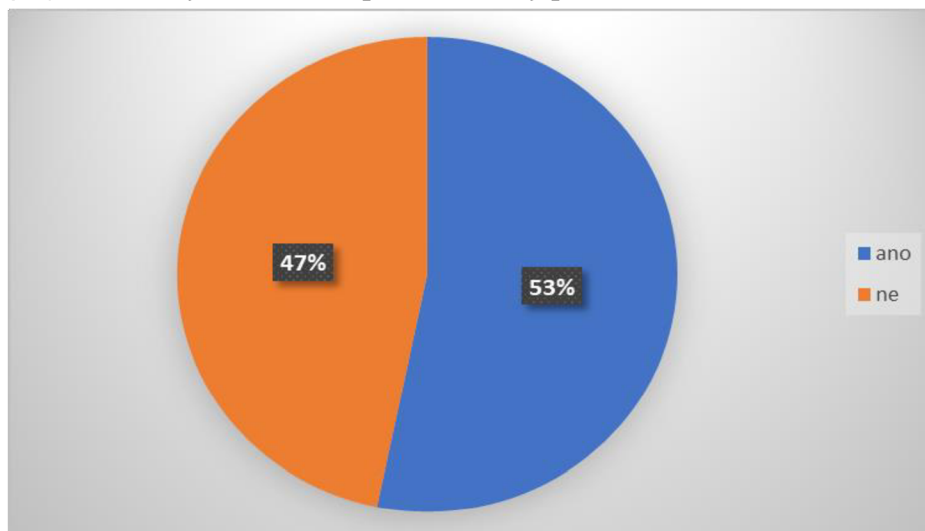
11) Myslíte si, že se díky působení MAS vaše obec mění?

Prosím zvolte pouze jednu z následujících odpovědí:

(Na otázku odpovídejte pouze tehdy, pokud jste v otázce č. 5 zaškrtnuli možnost Ano, znám a vím co organizace dělá.)

- ANO
- NE

graf 12: Změny v obcích respondentů díky působení MAS



Zdroj: vlastní zpracování

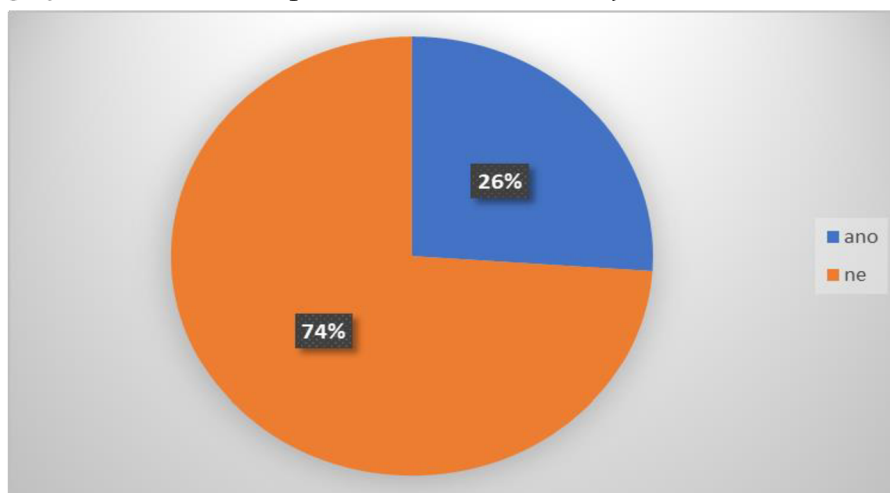
12) Máte povědomí, na kterých akcích konaných pro veřejnost, se MAS účastní?

(Davelský efofest, Slavnostní vítání občánků v obci Buš, Mokrsko – Dobrá nálada nad zlato)

Prosím zvolte pouze jednu z následujících odpovědí:

- ANO
- NE

graf 13: Povědomí respondentů o akcích konaných MAS



Zdroj: vlastní zpracování

13) Pokud znáte některé další akce konané MAS pro veřejnost, prosím uveďte jejich názvy a stručně je ohodnoťte (co se Vám na nich líbilo/nelíbilo, zda byly akce přínosné, co konkrétně Vám/vaší obci takové akce daly)

nejčastější odpovědi respondentů:

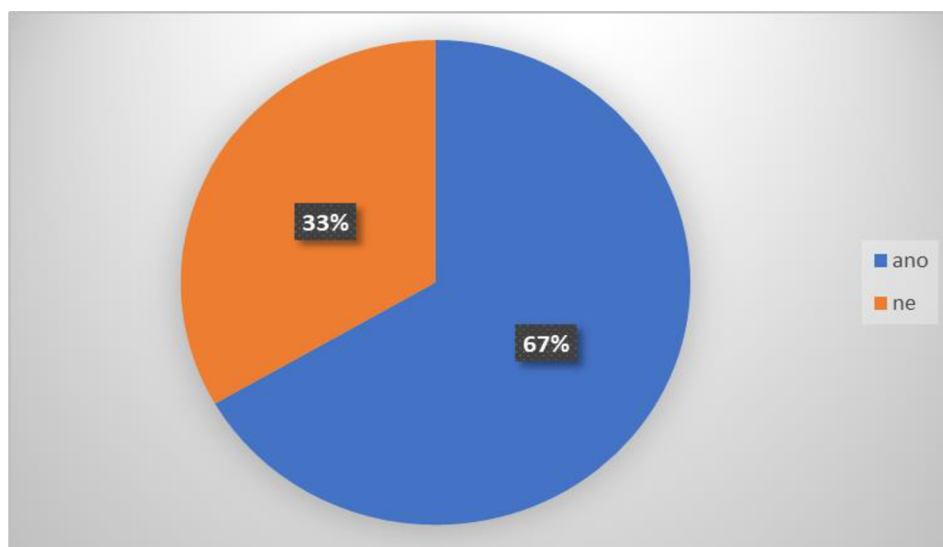
- ✓ Přednášky, besedy, Svět dobrých lidí, Komunitní výsadba stromů.
- ✓ Kreativní malování přínosné pro širokou veřejnost i pro lidi se zdravotním postižením.
- ✓ Pomoc při zpracování žádostí o dotace = zajištění kompostérů pro občany, doplnění výbavy jednotek SDH, Pracovní skupina složená z nezaměstnaných- údržba zeleně v obci. Součinnost při plnění úkolů obcí- odpadá.
- ✓ Program rozvoje obce - přínos - setkání místních obyvatel, možnost popovídat si co v obci vylepšit a naopak čemu vyhnout.
- ✓ Společný odlov divokých prasat -BEZPECI PRO OBCANY sportovní závod- v běhu nebo maraton. Soudržnost,POZNANI NOVYCH OSOB.
- ✓ Profesionální jednání,kvalitní zajištění akcí,podpora sociálně slabších skupin obyvatel.
- ✓ Nový chodník v Rosovicích - přínos, zvýšení bezpečnosti; výsadba zeleně v Rosovicích i okolí - zlepšení životního prostředí; komunitní a sociální služby - důležité a potřebné.

14) Viděli jste někdy na těchto akcích konaných pro veřejnost, reklamní či jiné propagační materiály?

Prosím zvolte pouze jednu z následujících odpovědí:

- ANO
- NE

graf 14: Procentuální vyjádření se respondentů k propagaci MAS



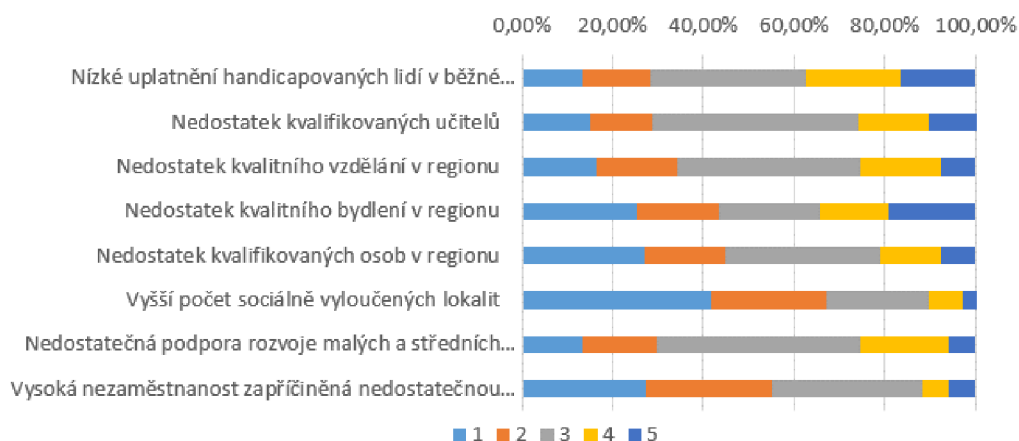
Zdroj: vlastní zpracování

15) Které nedostatky z následujících oblastí shledáváte ve vašem regionu za problematické?

V jednotlivých kategoriích zaškrtněte pouze jednu variantu na stupnici od 1 do 5, vždy podle toho, jak závažně shledáváte tuto možnost za problematickou. 1 = níže problematické, 5 = vysoce problematické

- vysoká nezaměstnanost zapříčiněná nedostatečnou podporou vytváření nových pracovních míst
- nedostatečná podpora rozvoje malých a středních podnikatelů
- vyšší počet sociálně vyloučených lokalit
- nedostatek kvalifikovaných osob v regionu
- nedostatek kvalitního bydlení v regionu
- nedostatek kvalitního vzdělání v regionu
- nedostatek kvalifikovaných učitelů
- nízké uplatnění handicapovaných lidí v běžné společnosti

graf 15: Hodnocení problematických oblastí respondenty v jejich regionu



Zdroj: vlastní zpracování

16) Co je podle vás největším problémem ve vaší obci?

výčet nejčastějších odpovědí:

- Nedostatečné informování občanů o práci Obecního úřadu o činnosti a dění obce např. zápisy a veřejné schůze.
- Chybí zde autobusové spoje do a z měst: Dobříš, Příbram.
- Doprava (vysoká rychlost vozidel), Nevhodně plánovaná výstavba a narušení krajinného rázu rušivými stavbami. Nekvalitní územní plánování...
- Nezaměstnanost
- Soudržnost
- Vedení města. Přejde mi, že ignorují přání a základní žití obyvatel.
- Škola, Stav silnic
- odpadové hospodářství

- Dětské hřiště
- Výstavba ubytovacích zařízení pro sociálně slabé v centru města
- nedostatek pracovních míst, dojíždění za prací do Prahy
- V současné době neprůjezdnost Dobříší (příliš mnoho oprav komunikací najednou)
- Chybí zázemí pro mladší skupinu obyvatel
- málo společných akcí pro obyvatele
- Skladování vlnitého eternitu na divoko v přírodě s vědomím OÚ
- nerestaurování starých domů, nevkusné reklamy, nepěkná část bývalých rukavičkářských závodů, ošklivý panelový nedostavěný panelák u Větrníku, zeleň zaplácla supermarketu
- Nevyhovující stav všech chodníků. Nízká podpora pro nás jako podnikatele.
- Chybějící noční doprava.
- chybějící občanská vybavenost
- KANALIZACE – CHYBĚJÍCÍ!!!!
- Nemáme malý obchod s potravinami jako Drevníky a špatné autobusové spoje
- Svoz odpadu
- chataři – odkládání odpadů, nepovolené kempování
- Ambremetal, Aluhut
- Osvěta a ochrana životního prostředí
- V obci Svaté Pole jezdí řidiči rychlostí více než 50 km/h. V obci chybí např. zpomalovací semafor při vjezdu i výjezdu z obce, či jiné zařízení regulující rychlost projíždějících aut.
- Málo lidí, kteří chtějí pracovat v oblasti úklidu a zvelebování obce.
- Špatná komunikace a velmi opožděná reflexe na aktuální potíže i příležitosti.
- Chybějící sběrný dvůr.
- autobus i vlak mají zastávky pouze dole v obci a nahoru nic nejezdí...
- Nezájem o okolí, o seniory, lidé se neznají, nemají zájem o účast v samosprávě
- Chybí náměstí
- Chybějící chodníky ve Sloupecké ulici, nepropojení ulice V Dolečku (49.9041064N, 14.3833583E) s ulicí na Vyhlídce (49.9041064N, 14.3833583E) nebo-li propojení horní části obce s údolní okolo Bojovského potoka, neprůchodnost parcelou 850 okolo trati a tím znemožnění průchodu k části Zástrovská, znemožnění průchodu zde 49.9062728N, 14.3865372E oplocení lesa a chybějící cesta okolo vody do Davle. Takže v podstatě znemožňování možnosti veřejné přístupnosti krajiny a nedostačující místní komunikace pro pěší.
- Starosta kašle na rozvíjení části Včelník, místní škola nemá dobrou úroveň a je zde malý výběr kroužků pro děti. Jeden z rodičů musí být buď v domácnosti nebo pracovat v okolí, aby vůbec děti dokázal obstarat. Nejde to, aby oba plnohodnotně pracovali.
- nedostupnost kvalitního vzdělávání (!!)
- komunikace mezi občany; špatné lidské vlastnosti obyvatel ve vesnici; sobecké prosazování a lpění na osobních zájmech jedinců před zájmy obce jako celku; krátkozrakost – občané vidí zpravidla problém jen v současné situaci, nikoliv s ohledem na budoucnost; nezájem o okolní dění
- Příliv městských obyvatel (Pražané)
- Zvyšuje se počet obyvatel a kapacita vodovodního řádu je nedostačující
- Nedostatek popelnic na tříděný odpad

8.5. Příloha 5 – Rozdělení finančních prostředků z dotací v rámci Sociálního fondu

Shromáždění starostů Svazku Dobříšska a Novoknínska dne 9. 6. 2020 rozhodlo o rozdělení finančních prostředků z dotací následujícím způsobem⁴⁷:

Centrum sociálních služeb Hvozdy	100 000 Kč
Charita Starý Knín	90 000 Kč
Soukromý dětský domov Korkyně S. O. S. 92	30 000 Kč
Magdaléna o.p.s.	125 000 Kč
Portus Praha z.ú.	60 000 Kč
Stéblo z.s.	130 000 Kč
Alka o.p.s.	20 000 Kč
Nalžovický zámek	17 000 Kč
Proxima Sociale o.p.s.	65 000 Kč

⁴⁷ Sociální fond regionu Brdy-Vltava | Projekt Sociální fond regionu Brdy – Vltava CZ.1.04/3.1.02/D7.00041. Sociální fond regionu Brdy-Vltava | Aktuality [online]. Copyright © MAS Brdy [cit. 31.01.2022]. Dostupné z: <http://socialnifond.brdy-vltava.cz/index/projekt-soci%C3%A1ln%C3%AD-fond-regionu-brdy-vltava.html>

8.6. Příloha 6 – SCLLD 2014-2020

Programový rámec pro IROP

CLLD1

Vazba na specifický cíl IROP: 4.1 Posílení komunitně vedeného místního rozvoje za účelem zvyšování kvality života ve venkovských oblastech a aktivizace místního potenciálu, 1.2 Zvýšení podílu udržitelných forem dopravy

Výsledky: Délka nově budovaných cyklostezek a cyklotras, počet parkovacích míst pro jízdní kola, počet realizací vedoucích ke zvýšení bezpečnosti v dopravě, podíl cyklistiky na přepravních výkonech, podíl veřejné osobní dopravy na celkových výkonech v osobní dopravě

Příjemci podpory: obce a dobrovolné svazky obcí, organizace zřizované nebo zakládané obcemi, organizace zřizované nebo zakládané dobrovolnými svazky obcí, dopravci ve veřejné linkové dopravě podle zákona č. 111/1994 Sb., o silniční dopravě, subjekty zajišťující dopravní obslužnost, uvedené v § 8 odst. 1 zákona č. 194/2010 Sb., o veřejných službách v přepravě cestujících a o změně dalších zákonů, tedy stát, kraje a obce, pokud poskytují veřejné služby v přepravě cestujících samy, a dopravci, kteří jsou provozovateli veřejné linkové dopravy podle zákona č. 111/1994 Sb., o silniční dopravě, na základě smlouvy o veřejných službách v přepravě cestujících

CLLD2

Vazba na specifický cíl IROP: 4.1 Posílení komunitně vedeného místního rozvoje za účelem zvyšování kvality života ve venkovských oblastech a aktivizace místního potenciálu, 1.3 Zvýšení připravenosti k řešení a řízení rizik a katastrof

Výsledky: počet nové techniky a věcných prostředků složek IZS, počet nových a modernizovaných objektů sloužících složkám IZS, počet exponovaných území s nedostatečnou připraveností složek IZS

Příjemci podpory: obce, které zřizují jednotky požární ochrany (§ 29 zákona č. 133/1985 Sb., o požární ochraně) – jednotky sboru dobrovolných hasičů kategorie II a III (podle přílohy zákona o požární ochraně)

CLLD3

Vazba na specifický cíl IROP: 4.1 Posílení komunitně vedeného místního rozvoje za účelem zvyšování kvality života ve venkovských oblastech a aktivizace místního potenciálu, 2.1 Zvýšení kvality a dostupnosti služeb vedoucích k sociální inkluzi

Výsledky: počet podpořených zázemí pro služby a sociální práci, počet podpořených bytů pro sociální bydlení, počet poskytovaných druhů sociálních služeb, kapacita služeb a sociální práce, nárůst kapacity sociálních bytů, průměrný počet osob využívajících sociální bydlení

Příjemci podpory: nestátní neziskové organizace, obce, organizace zřizované nebo zakládané obcemi, dobrovolné svazky obcí, organizace zřizované nebo zakládané dobrovolnými svazky obcí, církve, církevní organizace

CLLD4

Vazba na specifický cíl IROP: 4.1 Posílení komunitně vedeného místního rozvoje za účelem zvyšování kvality života ve venkovských oblastech a aktivizace místního potenciálu, 2.2 Vznik nových a rozvoj existujících podnikatelských aktivit v oblasti sociálního podnikání

Výsledky: Zvýšení zaměstnanosti v podporovaných podnicích se zaměřením na znevýhodněné skupiny, zvýšení zaměstnanosti v podporovaných podnicích, počet podniků pobírajících podporu, počet podniků pobírajících granty, počet nových podniků, které dostávají podporu, soukromé investice odpovídající veřejné podpoře podniků (granty), míra nezaměstnanosti osob s nejnižším vzděláním (%)

Příjemci podpory: osoby samostatně výdělečně činné, malé a střední podniky, obce a dobrovolné svazky obcí, organizace zřizované nebo zakládané obcemi, organizace zřizované nebo zakládané dobrovolnými svazky obcí, nestátní neziskové organizace, církve a církevní organizace

CLLD5

Vazba na specifický cíl IROP: 4.1 Posílení komunitně vedeného místního rozvoje za účelem zvyšování kvality života ve venkovských oblastech a aktivizace místního potenciálu, 2.4 Zvýšení kvality a dostupnosti infrastruktury pro vzdělávání a celoživotní učení

Výsledky: Kapacita podporovaných zařízení péče o děti nebo vzdělávacích zařízení, počet podpořených vzdělávacích zařízení, podíl tříletých dětí umístěných v předškolním zařízení (%), podíl osob předčasně opouštějících vzdělávací systém

Příjemci podpory: školy a školská zařízení v oblasti předškolního, základního a středního vzdělávání, další subjekty podílející se na realizaci vzdělávacích aktivit, obce, organizace zřizované nebo zakládané obcemi, nestátní neziskové organizace, církve a církevní organizace

Tabulka 13: Vyřazené výzvy MAS v oblasti IROP

Číslo výzvy/rok	Název	Celková alokace
1/2018	Sociální podnikání	3 157 890,00
2/2019	Infrastruktura pro vzdělávání ZŠ	12 631 578,00
3/2019	Doprava	13 684 220,00
4/2020	Doprava II	6 328 746,45
5/2020	IZS	1 160 000,00
6/2020	Sociální infrastruktura	4 133 684,21
7/2021	Sociální infrastruktura II	7 940 638,86
8/2021	IZS II	896 060,88

Zdroj: Integrovaný regionální operační program / Výzvy / Hlavní oblasti / MAS Brdy-Vltava, o.p.s. Domů / MAS Brdy-Vltava, o.p.s. [online]. Dostupné z: <http://www.brdy-vltava.cz/hlavni-oblasti/vyzvy/integrovaný-regionální-operacní-program/#!377>

Programový rámec pro PRV

Fiche zahrnuje aktivity na podporu občanské vybavenosti a infrastruktury obcí a neziskových organizací v území MAS Brdy-Vltava. Konkrétně se jedná o podporu aktivit týkajících se Veřejných prostranství v obcích, Mateřských a základních škol, Hasičských zbrojnic a Kulturních a spolkových zařízení včetně knihoven. Většina škol v území jsou malotřídní školy venkovského charakteru a ve většině z nich je nezbytné realizovat rekonstrukce zázemí a pořízovat nové (často drobnější) technologie. Cílem je zatraktivnit venkovské školy a zajistit v nich stejné zázemí, jakým disponují moderně vybavené školy. V oblasti kulturní a spolkové činnosti zaznívala zejména potřeba rekonstrukce budov a zajištění kvalitního zázemí spolků. V zájmu podpory komunitního života v obcích je nezbytné vytvořit prostory pro setkávání obyvatel. Obce regionu si toto uvědomují, proto se snaží o postupnou revitalizaci obecních navesí s cílem „dát tomuto místu život“. Nezbytnou součástí obce je fungující a funkční jednotka požární ochrany, kdy vybavení některých z nich je velmi zastaralé. Z tohoto důvodu je potřeba rekonstruovat hasičské

zbrojnice a jejich materiálového a technického vybavení tak, jak o tom mluví analytická část strategie. Fiche č. 9, 13, 14 a 15 zůstávají nezměněny, neboť ještě nebyly vyhlášeny. Fiche č. 10, 11 a 12 byly již vyhlášeny a na základě doporučení v Evaluační zprávě byla snížena jejich alokace a přesunuta do Fiche 19 (do oblastí Veřejná prostranství, Základní a mateřské školy, Hasičské zbrojnice a Kulturní a spolková zařízení včetně knihoven). Zrušení Fiche 16 bylo doporučeno v Evaluační zprávě např. na str. 37 a celá alokace byla přesunuta do Fiche 19. Přidání nové Fiche vyplývá ze Střednědobé evaluace SCLLD MAS. Kompletní přehled výčtu Fiche uvádí tabulka č. 5.

Tabulka 14: Výčet Fichí financovaných z OP PRV

Číslo a název Fiche	Vazba Fiche	Dotace (v Kč)
F19 Základní služba a obnova vesnic ve venkovských oblastech	Základní služba a obnova vesnice ve venkovských oblastech: a) Veřejná prostranství v obcích b) Mateřské a základní školy c) Hasičské zbrojnice f) Kulturní a spolková zařízení včetně knihoven	8 197 634,00
F9 Vzdělaný region v oblasti udržitelného rozvoje	Předávání znalostí a informační akce	400 000,00
F11 Podpora regionální produkce	Zpracování a uvádění na trh zemědělských produktů	299 550,00
F12 Rozvoj místního nezemědělského podnikání	Podpora investic na založení nebo rozvoj nezemědělských činností	500 000,00
F13 Protikrizová ochrana v lesích	Zavádění preventivních protipovodňových opatření v lesích	900 000,00
F14 Podpora rekreační funkce lesa	Neproduktivní investice v lesích	2 200 000,00
F15 Investice do lesnických technologií	Investice do lesnických technologií a zpracování lesnických produktů, jejich mobilizace a uvádění na trh	1 100 000,00
F19 Základní služba a obnova vesnic ve venkovských oblastech	Základní služba a obnova vesnice ve venkovských oblastech b) Mateřské a základní školy c) Hasičské zbrojnice	4 500 000,00
F10 Investice do místního zemědělství	Investice do zemědělských podniků	1 705 122,00
F11 Podpora regionální produkce	Zpracování a uvádění na trh zemědělských produktů	1 600 000,00
F12 Rozvoj místního nezemědělského podnikání	Podpora investic na založení nebo rozvoj nezemědělských činností	4 849 345,00
F10 Investice do místního zemědělství	Investice do zemědělských podniků	5 000 000,00

F12 Rozvoj místního nezemědělského podnikání	Podpora investic na založení nebo rozvoj nezemědělských činností	9 000 000,00
---	--	---------------------

Zdroj: MAS Brdy-Vltava, o.p.s. [online]. Výzvy/Program rozvoje venkova. Dostupné z: <http://www.brdy-vltava.cz/hlavni-oblasti/vyzvy/program-rozvoje-venkova/#!376>

Programový rámec pro OPZ

V tomto operačním programu MAS vypsal celkem 4 výzvy v období roku 2017–2019.

Tabulka 15: Vypsání výzvy MAS v oblasti OP Zaměstnanost

Číslo výzvy	Název	Celková alokace
1	Prorodinná opatření	1 200 000
2	Sociální podnikání I	5 000 000
3	Zaměstnanost I	2 994 545
4	Prevence sociálního vyloučení I	6 306 620

Zdroj: Operační program Zaměstnanost / Výzvy / Hlavní oblasti / MAS Brdy-Vltava, o.p.s. Domů / MAS Brdy-Vltava, o.p.s. [online]. Dostupné z: <http://www.brdy-vltava.cz/hlavni-oblasti/vyzvy/operacni-program-zamestnanost/>