

Česká zemědělská univerzita v Praze

Fakulta životního prostředí

Katedra botaniky a fyziologie rostlin



Analýza cestovního ruchu v Bečově nad Teplou a návrh jeho  
environmentálně šetrného rozvoje

Analysis of tourism in Bečov nad Teplou and its proposal for  
environmentally sound development

Bakalářská práce

Autor práce: Denisa Riedlová

Vedoucí práce: Mgr. Milan Skalický, Ph.D.

2016



**Česká zemědělská univerzita v Praze  
Fakulta životního prostředí**

## **ZADÁNÍ BAKALÁŘSKÉ PRÁCE**

Autorka práce:	Denisa Riedlová
Studijní program:	Krajinářství
Obor:	Územní technická a správní služba
Vedoucí práce:	Mgr. Milan Skalický, Ph.D.
Garantující pracoviště:	Katedra botaniky a fyziologie rostlin
Název práce:	<b>Analýza cestovního ruchu v Bečově nad Teplou a návrh jeho environmentálně šetrného rozvoje</b>
Název anglicky:	<b>Analysis of tourism in "Bečov nad Teplou" (Czech Republic) and its proposal for environmentally sound development</b>
Cíle práce:	<p>Cílem je vypracovat nabídku cestovního ruchu v daném městě, vycházející ze zjištěných podkladů a skutečnosti a charakterizovat jeho rozvoj, jakým je doprava, životní prostředí a zaměstnanost. A posledním úkolem je vytvoření SWOT analýzy, na jejímž základě bude navržena koncepce rozvoje zájmového území s ohledem na kvalitu životního prostředí a cílem podpořit návštěvnost malebného města se zachováním přirozené funkce ekosystému.</p> <p>Dalším cílem práce je zpracování dokumentu, který bude využit jako strategický materiál při tvorbě rozvoje cestovního ruchu a s tím související nutné ochrany přírody.</p>
Metodika:	<p>Observací dotčeného území vč. vlastního návrhu a deskriptivní analýzou situace zabývající se vlivem cestovního ruchu na životní prostředí.</p> <p>Konzultace se starostkou města Bečova nad Teplou, kastelánem zámku Bečov nad Teplou a správcem botanické zahrady v Bečově nad Teplou - strukturovaný rozhovor. Součástí práce bude také přehled legislativy, která se danou tematikou zabývá a nelze ji oddělit.</p>
Doporučený rozsah práce:	Minimální rozsah je 35 stran bez příloh. Citaci min. 20 a alespoň 25 % z nich zahraniční literatury.
Klíčová slova:	SWOT analýza, koncepce rozvoje, ekosystém, ochrana přírody
Doporučené zdroje informací:	<ol style="list-style-type: none"><li>1. Buckley, R. 2001. The enviromental impacts of ecotourism. CABI. Willingford.</li></ol>

- 416s. ISBN: 978-1845934569.
2. KANT, S. -- BERRY, R A. *Economics, sustainability, and natural resources : economics of sustainable forest management ; edited by Shashi Kant, R. Albert Berry*. Dordrecht: SPRINGER, 2005. ISBN 1-4020-3465-2.
  3. MACKOVČIN, P. -- ZAHRADNICKÝ, J. *Chráněná území ČR. XI., Plzeňsko a Karlovarsko*. Praha: EkoCentrum Brno, 2004. ISBN 80-86064-68-9.
  4. MÍCHAL, Igor a Václav PETŘÍČEK. *Péče o chráněná území*. Praha: Agentura ochrany přírody a krajiny ČR, 1999, 713 s. ISBN 80-860-6414-X.
  5. SVÁTEK, M., BUČEK, A. , 2005. *Metodika hodnocení stavu a péče v maloplošných zvláště chráněných územích*. ÚLB DG MZLU Brno. 35 s.
  6. Šírová-Motyčková, K.; Šír, J. 2010. *Naučné stezky, průvodce naučnými stezkami České republiky*. Rubico. Olomouc. s.191. ISBN: 978-80-7346-107-2.
  7. ZÁVESKÝ, A. -- ČEŘOVSKÝ, J. *Stezky k přírodě*. PRAHA: SPN, 1989.

Předběžný termín 2015/16 LS - FŽP  
obhajoby:

Elektronicky schváleno: 31. 3.  
2016  
**doc. Ing. Václav Hejnák, Ph.D.**  
Vedoucí katedry

Elektronicky schváleno: 31. 3.  
2016  
**prof. RNDr. Vladimír Bejček,**  
**CSc.**  
Děkan

## Prohlášení

Prohlašuji, že bakalářskou práci na téma „ Analýza cestovního ruchu v Bečově nad Teplou a její environmentální šetrný rozvoj“ jsem vypracovala samostatně pod vedením Mgr. Milana Skalického, Ph.D. Použité materiály a literaturu uvádím v příloženém seznamu literatury. Souhlasím se zveřejněním bakalářské práce podle zákona č. 111/1998 Sb. o vysokých školách v platném znění a to bez ohledu na výsledky její obhajoby.

V Karlových Varech, dne: 22.3.2016

Podpis:

## Poděkování

Upřímně děkuji vedoucímu bakalářské práce Mgr. Milanu Skalickému, Ph.D., za odborné vedení, za pomoc a rady při zpracování této práce. Mé poděkování patří též celé mé rodině, která mě po dobu studia podporovala.

## **Abstrakt**

Práce na téma „ Analýza cestovního ruchu v Bečově nad Teplou a návrh jeho environmentálně šetrného rozvoje“ slouží jako celkový dokument skýtající veškeré informace o území jedné části Karlovarského kraje.

Práce se věnuje popisu historie města, geografickým a přírodním fenoménům. Práce obsahuje charakteristiku historických, kulturních a přírodních památek, stručné informace o životním prostředí, dopravě, pracovních příležitostech, cestovním ruchu i o rozvoji města. Dle shromážděných informací je vytvořena SWOT analýza a strategie rozvoje venkovského města Bečov nad Teplou.

Cílem práce je zpracování dokumentu, který bude využit jako strategický materiál při tvorbě rozvoje cestovního ruchu a s tím související nutné ochrany přírody.

Současný Bečov velmi usiluje o vybudování nového atraktivního "image", jež má zvýšit turistický ruch. S tímto cílem však musí korespondovat také nutná ochrana přírody, na kterou se někdy v souvislosti s těmito cíly zapomíná.

## **Klíčová slova**

Cestovní ruch, environmentálně šetrný cestovní ruch, udržitelný rozvoj

## **Abstract**

This thesis deals with the information about one part in Karlovy Vary region. Thesis will describe history of the town Bečov nad Teplou, geography of this town and its natural phenomena.

It will contain a characteristic of historical, cultural and nature heritage. Also there will be information about the environment, transport, employment opportunities, tourism and city development.

It will be created a SWOT analysis and strategy of development in this rural town from the data.

The main goal of this thesis is the creating a document which will be used as a strategic material in the creating and development of tourism in Bečov nad Teplou and of course connections with the nature protection. Current town Bečov is strongly committed to building a new, attractive "image", and its goal is to increase tourism. However, with this main goal must correspond a nature protection. This very important point of nature protecting is often in connection with these objectives forgotten.

## **Keywords**

Tourism, environmentally sound, sustainable development

## Obsah

1. ÚVOD .....	9
2. CÍLE PRÁCE .....	10
3. LITERÁRNÍ REŠERŠE .....	10
3.1 Charakteristika zájmového území .....	10
3.1.1 Geologie a geografická poloha .....	10
3.1.2 Hydrologie, půda a klimatické podnebí .....	11
3.1.3 NATURA 2000 .....	12
3.1.4 Botanická zahrada .....	13
3.1.5 Naučná stezka, její značení a Bečov .....	14
3.1.6 CHKO Slavkovský les .....	15
3.2 Historický a kulturní vývoj .....	16
3.2.1 Historie města Bečov .....	16
3.2.2 Demografický vývoj .....	17
3.2.3 Kulturní bohatství .....	18
3.2.4 Městská památková zóna a památné domy .....	20
3.2.5 Krajinná památková zóna a památné stromy .....	21
3.3 Cestovní ruch a jeho členění .....	21
3.3.1 Organizace cestovního ruchu v rámci České republiky .....	23
3.3.2 Udržitelný rozvoj .....	23
3.4 Cestovní ruch v Bečově nad Teplou .....	24
3.4.1 Dopravní obslužnost .....	25
3.4.2 Ubytovací zařízení a hostinská zařízení .....	25
3.4.3 Kulturně a sportovní – společenská zařízení .....	25
3.4.4 Informační centrum, orientační tabule, propagační materiály .....	26
4. METODIKA .....	28
5. VÝSLEDKY .....	29
5.1 Swot analýza .....	29

5.2. Dotazníkový výzkum.....	30
5.3 Návrh opatření pro environmentálně šetrný rozvoj.....	34
6. DISKUZE.....	37
7. ZÁVĚR.....	39
8. LITERATURA.....	40
Seznam obrázků:.....	42
PŘÍLOHY.....	I



## 1. ÚVOD

Karlovarsko je velmi známé svými lázeňskými procedurami a léčivými prameny. Velmi oblíbené jsou ale i přilehlé oblasti, které jsou protkané kulturním a přírodním bohatstvím. Stejně tak, jako je tomu v jiných krajích, i zde jsou nádherné přírodní úkazy, lesy, louky, rybníky, řeky, potoky, zámky, hrady i zříceniny. A toto vše má i malé město Bečov nad Teplou, ležící 24 km od Karlových Varů v údolí řeky Teplé.

Krásy města Bečova nejsou veřejnosti příliš známy, město si zaslouží větší pozornosti, a proto byla vytvořena bakalářská práce s názvem

„Analýza cestovního ruchu v Bečově nad Teplou a její environmentální šetrný rozvoj“.

Práce obsahuje deskriptivní analýzu území, historii, vznik a vývoj. Seznamuje, co dané území nabízí, včetně dopravní obslužnosti. Popisuje veškeré záměry města Bečov nad Teplou a návrh strategie pro jeho rozvoj.

Popis Bečova začíná geografickou a přírodní charakteristikou, která obsahuje polohu území a přírodní podmínky. Popis území pokračuje v historickém a kulturním vývoji města, kde je popsána stručná historie města, vývoj počtu obyvatel a přehled i s představením nejvýznamnějších kulturních památek. Po přírodním a kulturním popisu území, pokračuje práce v charakteristice Bečova deskripcí současné úrovně a situace v oblasti dopravy a životního prostředí. Cestovnímu ruchu je věnována třetí kapitola. SWOT analýze a rozvojového plánu města do budoucna je věnována pátá kapitola charakterizující venkovské území Bečova nad Teplou. Pokud není uvedeno jinak, jsou fotografie použité v této bakalářské práci autorské.

Věřím, že byl zpracován dokument, který bude využit jako strategický materiál při tvorbě rozvoje cestovního ruchu a s tím související nutné ochrany přírody a vybudování nového atraktivního „image“ města.

## **2. CÍLE PRÁCE**

Cílem práce bylo vypracovat nabídku cestovního ruchu v daném městě, vycházející z literární rešerše a provedeného průzkumu charakterizovat jeho rozvoj, jakým je doprava, životní prostředí a zaměstnanost. Posledním úkolem bylo vytvoření SWOT analýzy, na jejímž základě byla navržena koncepce rozvoje zájmového území s ohledem na kvalitu životního prostředí a s cílem podpořit návštěvnost malebného města při zachování přirozené funkce ekosystému.

Dalším cílem práce bylo zpracování dokumentu, který bude využit jako strategický materiál při tvorbě rozvoje cestovního ruchu a s tím související nutné ochrany přírody vybraného zkoumaného území.

## **3. LITERÁRNÍ REŠERŠE**

### **3.1 Charakteristika zájmového území**

Bečovsko je neobyčejné svojí kulturní krajinou, která vyniká nejen ohroženými, ale i pozoruhodnými druhy živočichů a rostlin, a zároveň kulturními a přírodními památkami.

Nalézá se v chráněné krajinné oblasti Slavkovský les, který je typický svými vrchy a údolími s nádhernou zelení, s přítomností skalnatých výběžků a pramenů.

Ráz krajiny a průmyslová stavební činnost na Bečovsku není narušena negativním vlivem této doby. Jako celek působí na člověka sjednoceně a přirozeně (Anonymus 2012).

#### **3.1.1 Geologie a geografická poloha**

Bečov nad Teplou se nachází v západních Čechách na území Karlovarského kraje, v okrese Karlovy Vary. Rozkládá se na území Krušnohorské soustavy, která je tvořena z Krušných hor, Chebské a Sokolovské pánve, Doupovských hor, Tepelské vrchoviny a Slavkovského lesa. Poloha Bečova spadá do bečovské vrchoviny, která je součástí Slavkovského lesa v povodí řeky Teplé.

Geologické složení Bečovska se datuje do starohor, tudíž se zde vyskytují částečně přeměněné sopečné horniny, a to: porfyry, melafyry, diabasy a amfibolity. Třetihorními vulkanickými horninami je tvořena severní část. Jsou jimi znělec, čedič a sopečné vyvrženiny. Jih bečovského regionu je tvořen usazenými horninami z dob mladších prvohor, kam náleží slepence, jílovce a permokarbonské pískovce. Třetihorní usazené horniny jako písek a jíly jsou v regionu zastoupeny v nejmenším množství ([www.slavkovskyles.cz](http://www.slavkovskyles.cz)).

### Geologické složení:

Typ horniny:	Magmatit hlubinný
Hornina:	Granit, granodiorit
Minerální složení:	Biotit
Textura:	Porfyrická
Zrnitost:	Středně zrnitá
Eratém:	Paleozoikum
Útvar:	Karbon
Oddělení:	Karbon svrchní

### Regionální zařazení:

Soustava:	Český masiv - krystalinikum a prevariské paleozoikum
Oblast:	Sasko-durynská oblast

([www.geology.cz](http://www.geology.cz)).

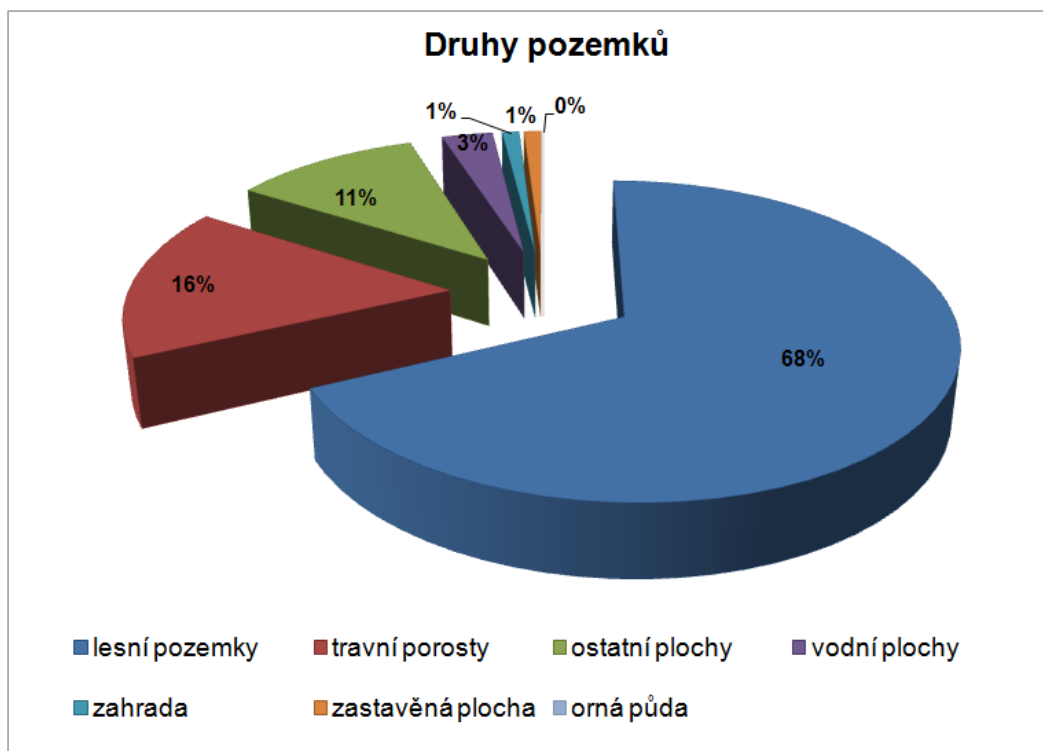
Významnou geologickou oblastí je vrch Homolka, zapsaná od roku 1997 jako přírodní památka s rozlohou 0,25 ha, a nadmořskou výškou 685 m. Jedná se o vypreparovaný skalní suk se sloupcovitou odlučností, který je velmi typický pro zdejší čedičové výlevy. Vrchol Homolky se nachází 12 metrů nad terénem a jeho barva je šedočerná s patrnými vzorky augitu a zeleného olivínu. Flóru kolem celé Homolky charakterizují teplomilné rostliny, jako jsou náprstník velkokvětý (*Digitalis grandiflora*), lilie zlatohlávek (*Lilium martagon*), sleziník červený (*Asplenium trichomanes*), osladič obecný (*Polypodium vulgare*) a janovec metlatý (*Cytisus scoparius*), ([www.cestovani.kr-karlovarsky.cz](http://www.cestovani.kr-karlovarsky.cz)).

### **3.1.2 Hydrologie, půda a klimatické podnebí**

Území regionu Bečovska náleží k povodí Ohře, délka toku řeky Teplé je 64 km. Teplá protéká městem Bečov nad Teplou a pramení v nadmořské výšce okolo 784 m, asi 3 kilometry od města Mariánské Lázně. Bezprostřední okolí pramene řeky Teplé je zapsáno jako přírodní rezervace. Teplá protéká údolím, které se nachází v Chráněné krajinné oblasti Slavkovský les. Nad tímto údolím se tyčí město Bečov s gotickým hradem ze 14. století a bečovským zámekem. Ve spodní části řeky byla postavena přehradní nádrž Březová s hrází z betonu, která je vysoká 27 m a chrání Karlovy Vary před povodněmi. Nádrž je také hojně využívána k chovu ryb i k rekreačním účelům. Řeka Teplá dále protéká Karlovými Vary a na periferii města se vlévá do řeky Ohře ([www.infoglobe.cz](http://www.infoglobe.cz))

Na území města Bečova nad Teplou jsou dle národního registru pramenů a studánek zaevidovány dvě studánky. Jedna studánka v Bečově nad Teplou a druhá v Krásně nad Teplou ([www.estudanky.eu](http://www.estudanky.eu)).

Zemědělský půdní fond v Bečově tvoří celkem 2144 ha. Největší podíl z celkové výměry s 68% a 839 ha tvoří lesní půda. Druhý největší podíl s 16% a 198 ha trvalé travní porosty. Třetím největším podílem s 11% a 138 ha jsou ostatní plochy. Nejmenší podíl 0% a 3 ha tvoří orná půda. V Bečově nad Teplou nejsou žádné vinice a chmelnice. Lesní pozemky tvoří většinový podíl, jak je uvedeno na obr. č. 1.



Obr.č. 1 - Druhy pozemků v Bečově nad Teplou (zdroj: [www.cuzk.cz](http://www.cuzk.cz))

Česká republika je rozdělena do 10 klimatických regionů. Geografická poloha území, zejména nadmořská výška, ovlivňuje a udává klimatický poměr. Území Bečovska je řazeno do oblasti klimatického regionu M3, charakterizovaného jako mírně teplý a vlhký.

- Léto – teplé, dlouhé a mírně suché
- Jaro, podzim – mírně teplé a krátké
- Zima – mírně teplá, krátká a velmi suchá ([www.migesp.cz](http://www.migesp.cz)).

### 3.1.3 NATURA 2000

Ohrožená a velmi významná vegetace a fauna regionu Bečovska byla zapsána do soustavy chráněného území evropského významu Natura 2000. Na Bečovsku jsou čtyři evropské významné lokality. Jde o lokalitu Teplá s přítoky a Otročínský potok, Podhorní louky, Krásenské rašeliniště a Skalka pod Tisovým vrchem ([www.nature.cz](http://www.nature.cz)).

Natura 2000 je soustava chráněných území evropského významu. Řídí se zákonem č. 144/1992 Sb., o ochraně přírody a krajiny. Právními předpisy EU na ochranu přírody jsou směrnice Rady 2009/147/EC, o ochraně volně žijících ptáků, (nahrazuje směrnici Rady 79/409/EHS) a směrnice Rady 92/43/EHS, o ochraně přírodních stanovišť, volně žijících živočichů a planě rostoucích rostlin. Podle směrnice o ptácích jsou vyhlašovány ptačí oblasti (dále jen PO), které mají chránit ptáky. A na základě směrnice o stanovištích evropsky významné lokality (dále jen EVL), které mají chránit planě rostoucí rostliny, přírodní stanoviště a volně žijící živočichy. Soustava Natura 2000 má za cíl zachování evropských stanovišť a rozmanitosti v celé Evropské unii, prostřednictvím přírodních stanovišť, vybraných druhů rostlin a živočichů v přirozeném areálu, které jsou ohroženy lidskou činností a patří na Evropském kontinentě k nejvýznamnějším a dochovaným ([www.mzp.cz](http://www.mzp.cz)).

#### **3.1.4 Botanická zahrada**

Do přírodních pozoruhodností se řadí i jedna z nejvýznamnějších historických sbírkových zahrad Čech, a to Bečovská botanická zahrada a bývalé Beaufortské alpinum. Botanická zahrada pyšníci se prvky krajinářské architektury se rozprostírá na rozloze 9 hektarů půdy ([www.becovskabotanicka.cz](http://www.becovskabotanicka.cz)).

Zahrada byla založena v letech 1918 - 1935 zahradníkem Janem Kodítkem. Vzniklé cesty, altány, vyhlídky a záhony byly součástí dokonalého informačního uspořádání. Vzniklo tak 36 oddělení se stinným, pohostinným a slunečným umístěním, v kterých bylo v roce 1927 vysázeno 300 druhů rostlin, po dvou kusech. V roce 1931 bylo po každoročním dosazování rostlin 1005 druhů (MAS 21 o.p.s. 2012).

Zahrada byla a je rozdělena na čtyři odlišné části. První z nich je zámecké zahradnictví, druhá část krajinářský park, třetí je alpinum a čtvrtou částí je výzkumná plocha lesních dřevin. Zámecké zahradnictví je dnešním areálem ELEKTRO, v.d. Byly zde pařeniště, skleníky a oranžerie. Sbírká výjimečných jehličnatých stromů i s keřovým patrem je u vstupu dochována dodnes. Při stavbě alpína se využily kameny, cihly a dřevo z daného terénu. Alpínium byl tvořen hlavně schodišti, rampami, terasovými záhony, kamennými koryty a studánky. Tato část zahrady v dnešní době degraduje neúdržbou. Výzkumná plocha lesních dřevin patřila ke studii pěstování sazenic jehličnanů. Dřeviny byly dále použity v bečovských lesích ([www.zamek-becov.cz](http://www.zamek-becov.cz)).

Od roku 2005 se členové ZO ČSOP BERKUT s projektem záchrany botanické zahrady snaží o záchranné práce v botanické zahradě, kterými by chtěli z části navrátit původní zahradu obyvatelům a turistům Bečova nad Teplou (Jiří Šindelář, IX. 2015, in verb.).

### 3.1.5 Naučná stezka, její značení a Bečov

Naučná stezka je turistická trasa (popř. trasa vodácká nebo cykloturistická), vedoucí zpravidla chráněným územím, městským či zámeckým parkem, lesoparkem a lesem, která má jasný cíl. Cílem těchto naučných stezek je informovat, ale i vzdělávat turisty, kteří stezkou procházejí a projíždějí ([www.naucnoustezkou.cz](http://www.naucnoustezkou.cz)).

Naučných stezek je v České republice nepřeberné množství, jejich stav a kvalita se zvyšuje. Podle Šírové – Motyčkové a Šíra (2010) je těchto stezek u nás více jak 600. Což vede k zamyšlení, jak populární je pro turisty zájem o krajinu, přírodní, kulturní pamětihodnosti a vědění.

Všechny naučné stezky jsou značeny speciální značkou, kterou je bílý čtverec s úhlopříčným zeleným pruhem (Čeřovský, Záveský 1989). Toto značení je podél celé naučné stezky a může mít jakékoli materiálové provedení, od plechu, papíru, skla, umělé hmoty nebo je značení namalováno na strom nebo kámen.



*Obr.č. 2 - Značení naučné stezky Šibeniční vrch (zdroj: D. Riedlová)*

Naučná stezka Šibeniční vrch je jednou ze tří lokalit s původními základy zaniklé šibenice v České republice. Na místě bývalé šibenice se do dnešní doby zachovalo původní kamenné základové zdivo. Naučná stezka o hrdelních zločinech je novou stezkou v Bečově nad Teplou. Stezka začíná na náměstí a pokračuje směrem k obci Chodov. Na 1,5 km dlouhé trase najdeme 5 informačních tabulí:

1. Informační tabule pojednává o hrdelním soudu, vězení a rozsudku.
2. Informační tabule popisuje hrdelní tresty, rozdělení hrdelních trestů a jejich popis.
3. Informační tabule pojednává o průvodu k šibenici.
4. Informační tabule je zastavení o katovi, jeho popis a charakteristika
5. Informační tabule popisuje vývoj šibenice ([www.prirodakarlovarska.cz](http://www.prirodakarlovarska.cz)).

Novou stezkou ve městě je Bečovská panoramatická stezka. Prvních 5 km stezky jsou již přístupné pěším turistům. Dalších 11 km se nachází ve fázi studie a příprav.

Studie řeší stezku, dlouhou 15 km, která bude spojovat místa s výhledy na město s hradem a zámek, bude řazena v žebříčku složitosti jako náročná. Stezka je navržena v původní staré trase, přes bečovské údolí a po bečovských vrcholcích. Pro turisty na stezce budou příjemné nejen odpočívadla a vyhlídky, ale i nezapomenutelné pohledy na celé město.

Panoramatická stezka bude doplněna novou rozhlednou na Zlatém vrchu, krytými posezeními, informačními tabulemi, výukovým centrem v Bečovské botanické zahradě, novými lávkami přes řeku Teplou, vyhlídkami na skalních vrcholech a dalším mobiliářem (vyhlídkové plošiny, panoramatické mapy, apod.). Celková délka hlavní trasy je 15 km, ale systém nástupních a sestupných tras umožňuje značnou variabilitu délek i náročnosti.

### **3.1.6 CHKO Slavkovský les**

Město Bečov je součástí chráněné krajinné oblasti Slavkovský les. Tato oblast se rozprostírá přes celý lázeňský trojúhelník, Františkovy lázně, Karlovy Vary a Mariánské Lázně. Oblast je ceněna pro své minerální prameny, rozsáhlé rašeliniště, porosty borovice blatky, břízy pýřité, zeleň a nenarušené přírody ([www.slavkovskyles.cz](http://www.slavkovskyles.cz)).

V celém území CHKO Slavkovský les se nachází množství turistických míst, jako jsou: zámek Hazlov, zámek Hartenberg, zámek v Chyších a ve Valči, hrad a zámek Bečov, hrad Loket, hrad a zámek Hauenštejn, zámek Kynžvart, premonstrátský klášter Teplá, Prameny, Tři kříže, Šibeniční vrch, SOOS, Skalka,

Kladská, Naučná stezka Smrad'och, botanická zahrada v Bečově nad Teplou, vyhlídková plošina na Zlatém vrchu, Jesenice, Svatošské skály, Tisovský vrch s rozhlednou a Železná hůrka ([www.vylety.cz](http://www.vylety.cz)).

V chráněné krajinné oblasti Slavkovský les, žije spousta mimořádných druhů živočichů. Tyto lesy obývá čáp černý (*Ciconia nigra*), jestřáb lesní (*Accipiter gentilis*), krahujec obecný (*Accipiter nisus*), kulíšek nejmenší (*Glaucidium passerinum*), dudek chocholatý (*Upupa epops*), vodouš kropenatý (*Tringa ochropus*), chřástal polní (*Crex crex*), výr velký (*Bubo bubo*), tetřev hlušec (*Tetrao urogallus*), netopýr velký (*Myotis myotis*), netopýr ušatý (*Plecotus auritus*), netopýr vodní (*Myotis daubentonii*), netopýr řasnatý (*Myotis nattereri*), netopýr brandtový (*Myotis brandtii*) a netopýr černý (*Barbastella barbastellus*), datlík tříprstý (*Picoides tridactylus*), orel křiklavý (*Aquila pomarina*). Z čeledi hmyzu zde nalezneme žluťáčka borůvkového (*Colias palaeno*) a vzácného hnědáčka chrastavcového (*Euphydryas aurinia*).

Velmi rozšířená populace v chráněné krajinné oblasti Slavkovského lesa je populace jelena evropského (*Cervus elaphus*) a jelena siky (*Cervus nippon*). V těchto lesích lze pozorovat bobra evropského (*Castor fiber*), veverkovitého hlodavce sysla obecného (*Spermophilus citellus*), ale i ohrožený a chráněný druh, největší evropskou kočkovitou šelmu, ryse ostrovida (*Lynx lynx*), ([www.slavkovskyles.cz](http://www.slavkovskyles.cz)).

Flóru v této chráněné krajinné oblasti Slavkovského lesa zastupují vzácné a chráněné endemity jako jsou arnika horská (*Arnica montana*), hadcový sleziník (*Asplenium cuneifolium*), chrastavec rolní hadcový (*Knautia arvensis*), několik druhů orchidejí (*Orchidaceae*), rožec kuřičkolistý (*Cerastium alsinifolium*), vrba borůvkovitá (*Salix myrtilloides*), vřesovec čtyřřadý (*Erica tetralix*), a mokřadní i slatinné rostliny ([www.slavkovskyles.cz](http://www.slavkovskyles.cz)).

## **3.2 Historický a kulturní vývoj**

### **3.2.1 Historie města Bečov**

Vznik města Bečova je spojen s obchodní cestou, která směřovala z Čech do Německa. Na území Bečova se protínaly dvě obchodní cesty, z nichž jedna byla směřována do Žlutic a druhá z Chebu do Plzně. Od roku 1387 se v Bečově, kde bylo vytvořeno mýtné stanoviště, začalo vybírat clo (Jaša a Dyedeková 2011).

Mezi 13. – 16. stoletím byl rozmach Bečova nejvíce spjat s hornictvím cínu, zlata a stříbra v okolí Slavkovského lesa. Největší vrchol těžby cínu byl zaznamenán v polovině 16. století. Těžbu cínu ukončila třicetiletá válka ([www.mistopisy.cz](http://www.mistopisy.cz)).

Důležitým zdrojem obživy byl tehdy chov dobytka, formanství, obchod a tkalcovství. V letech 1945 – 1989 se zastavila prosperita a růst města. Vládla



neúdržba domů a veřejných prostranství. Nedostatek finančních prostředků postihl město v tom smyslu, že se začaly demolovat neudržované a vybydlené objekty. Změna nastala po roce 1989, kdy se začaly opravovat památky a historické objekty v celém městě (Jaša a Dyedeková 2011). Tyto opravy, úpravy a celkové rekonstrukce Bečova a jeho okolí pokračují dodnes.

### **3.2.2 Demografický vývoj**

K 31. 12. 2014 žilo v Bečově nad Teplou 988 obyvatel. Věková struktura v městě Bečov nad Teplou v témže roce byla:

Obyvatel 0 – 14 let je **14,2 %**

Obyvatel 15 – 64 let je **68,9 %**

Obyvatel 65 – x let je **16,9 %**

Z výše uvedeného věkového zastoupení vyplývá, že průměrný věk obyvatel v Bečově je 42 let.

Vzdělanost obyvatel je k 31. 12. 2014 z celkového počtu 813 obyvatel, kteří mají věkovou kategorii 15 – x let tato:

Základní škola – **27,1 %**

Střední škola – **31,5 %**

Vysoká škola – **7,2 %**

(zdroj: Územně analytické podklady 2014, Magistrátu města Karlovy Vary, úřad územního plánování a stavební úřad).

Dle údajů Českého statistického úřadu (ČSÚ), které jsou uvedeny v tabulce č. 1, je zřejmé, jak od roku 1869 počet obyvatel klesá.

Tab. č. 1 - Vývoj demografie v Bečově nad Teplou (zdroj: www.czso.cz)

Rok	Počet obyvatel	Počet domů
1869	2 905	409
1880	2 828	405
1890	2 729	409
1900	2 868	428
1910	2 809	433
1921	2 760	451
1930	2 853	500
1950	1 238	437
1961	1 512	320
1970	1 250	298
1980	1 138	283
1991	1 086	290
2001	1 002	299

### 3.2.3 Kulturní bohatství

#### Hrad, zámek, relikviář svatého Maura

Nejzajímavější a nejstarší památkou Bečova je státní hrad a zámek. Ve srovnání s jinými českými hrady se dochoval v zachovalém stavu a všechny jeho následující opravy a přestavby byly provedeny s citem tak, že se na hradu neprojeví negativně, naopak velmi pozitivně (Jaša a Dyedeková 2011).

Ve 13. – 14. století založil hrad rod Hrabšiců z Oseka (Rýzmburka). Hrad změnil několik majitelů, jako jimi byli například páni z Plavna, Pluhové z Rabštejna, bratři Borešové z Oseka, Dominik Ondřej z Kounic a Fridrich August Beaufort – Spontin. Spontinové vlastnili hrad až do roku 1945 (Burachovič et al. 2005).

V první polovině 14. století postavili gotickou část Rýzmburkové. V této gotické části se nachází hradní kaple Navštívení Panny Marie, která se pyšní původními gotickými nástěnnými malbami. Hrad se skládá ze dvou čtyřhranných věží,

kteřé jsou spojeny palácem s patnácti sály. V první polovině 16. století byl přistavěn ke gotické části hradu renesanční zámek (Burachovič et al.2005).

Areál dolního zámku je zapsaný v Ústředním seznamu kulturních památek (dále jen ÚSKP) pod rejstříkovým číslem 28094/4-726. Bečovský hrad je zapsán v Ústředním seznamu národních kulturních památek pod rejstříkovým číslem 198 (Anonymus 2015).

Vedle degradujícího hradu byl v roce 1750 – 1753 vystavěn zámek s osmibokou nárožní věží. K zámku byly v polovině 19. století vystavěny zámecké terasy, pod kterými se nachází sklepení někdejšího pivovaru. Veřejnosti byl poprvé tento zámek zpřístupněn až v roce 1996. Největší perlou bečovského zámku je relikviář sv. Maura (Burachovič et al. 2005).

Především díky tomuto skvostu, navštěvuje státní hrad a zámek v Bečově přes 50 000 turistů ročně.



*Obr. č. 3 - Hrad a zámek Bečov nad Teplou (zdroj: D. Riedlová 10/2015)*

Přesnější označení by mělo znít relikviář svatého Maura, Jana Křtitele, Timoteje a Apolináře. Ostatky těchto světců jsou ukryty v domečkovém relikviáři, vyrobeném v letech 1220 – 1230 ve Florennes. Po druhé světové válce byl relikviář uschován v hradní kapli, v zásypu pod podlahou po dobu čtyřiceti let. V roce 1985 5. listopadu při hledání imaginárního pokladu, na základě indicií, objevili kriminalisté v podlaze hradní kaple, relikviář svatého Maura. Relikviář byl státem zrestaurován

Státním ústavem památkové péče. Celý proces trval 11 let, do roku 2002. Od roku 2002 je vystaven na zámku v Bečově nad Teplou ([www.zamek-becov.cz](http://www.zamek-becov.cz)).

Radnice, Mariánský sloup

Objekt radnice se nachází na svém původním místě. Barokní objekt s klasicistními prvky byl vystavěn dle návrhů Norberta Heydla a Josefa Moika. Do dnešní podoby byla radnice zrenovována v roce 1898. V polovině 19. století byla od radnice směrem do ulice postavena kamenná kašna s chrličem, který má tvar lví hlavy ([www.mistopisy.cz](http://www.mistopisy.cz)).

Areál radnice s kašnou je zapsán v ÚSKP pod rejstříkovým číslem 17768/4-728 (Anonymus 2015).

Na náměstí před objektem radnice je umístěn na hranolovém podstavci sloup se sloupovou hlavicí nesoucí skulpturu Panny Marie. Mariánský sloup je zapsán v ÚSKP pod rejstříkovým číslem 19051/4-732 (Anonymus 2015) a je dominantou celého náměstí.

### **3.2.4 Městská památková zóna a památné domy**

Vyhláškou ministerstva kultury České republiky č. 476/1992 Sb., ze dne 10. září 1992, o prohlášení území historických jader vybraných měst za památkové zóny, patří Bečov nad Teplou do památkové zóny.

V příloze vyhlášky jsou hranice památkové zóny města Bečova nad Teplou definovány takto: *„Hranice památkové zóny začíná na levém břehu řeky Teplé směrem k přemostění řeky a křižovatce ulic Plzeňské a Karlovarské. Po západní straně Plzeňské ulice pokračuje jižně k místu, kde pod komunikací podtéká Tříslový potok a podle jeho pravého břehu pokračuje na jih k p. č. 187/1, kde se lomí západním směrem, protíná ulici Plzeňskou a dále pokračuje po hranicích p. č. 196, 349/4, 565, ulicí Toužimskou k hranicím p. č. 2808/2, 2809. Protíná ulici Na svahu a vede k hranicím p. č. 221/1, 65, 64, 63, 61, 218/2, 218/1, k Tepelské ulici, kterou přechází k p. č. 3131/1, podle ní směřuje k ulici Školní a k p. č. 3129/1, 259, 3129/2, 113, k mostku, po jehož západní straně překračuje řeku Teplou na její levý břeh, kde se hranice uzavírá“* ([www.zakonyprolidi.cz](http://www.zakonyprolidi.cz)).

Zástavba Bečova nad Teplou má dochovaný středověký půdorys s klasicistními a barokními domy s původními vyřezávanými dveřmi z první poloviny 19. století. Většina objektů na náměstí 5. května má gotické jádro.

Památné domy na náměstí 5. května:

Dům čp. 14 – bývalý hrázděný dům z roku 1830

Dům čp. 16 – klasicistní dům z roku 1835

Dům čp. 17 – klasicistní dům z první poloviny 19. století

Dům čp. 19 – patrový dům s průchodem do židovské čtvrti z 18. století

Dům čp. 27 – patrový dům z roku 1860 s původním výkladcem

Dům čp. 193 – barokní dům, bývalou lékárnou

Dům čp. 194 – barokní dům s přístavbou pavlačového typu

Dům čp. 195 – patrový klasicistní dům s původním vchodem a původními dveřmi z roku 1830

Dům čp. 197 – patrový klasicistní dům s průjezdem

Dům čp. 198 – klasicistní dům s původními vraty a vjezdem uprostřed

Dům čp. 199 – patrový klasicistní dům

Dům čp. 200 – barokní patrový nárožní dům

Památné domy v Nádražní ulici:

Dům čp. 109 – hrázděný dům z 18. století

Dům čp. 112 – bývalá pošta v barokním stylu z 18. století

Dům čp. 133 – hrázděný dům z počátku 19. století (Burachovič 2009).

### **3.2.5 Krajinná památková zóna a památné stromy**

S účinností dne 15.9.2014 došlo Ministerstvem kultury k prohlášení části krajinného celku území Bečovska s názvem Krajinná památková zóna Bečovska. Předmětem této ochrany byl vývoj kulturní krajiny s velkým podílem pozůstatků přírodních a kulturních prvků se stopy utváření terénu a historického využívání. Takovými kulturními hodnotami jsou zejména zídky, terasy, cesty, mosty, historické popravěště, relikty vodních děl a mlýnů, architektonicky významné stavby, kulturní památky, historické vlakové nádraží, židovský hřbitov, národní kulturní památka Hrad Bečov nad Teplou, památková zóna Bečov nad Teplou, vila Komtesa, Bečovská botanická zahrada, památné stromy a skladebná struktura lesních porostů s významnými prvky lesních porostů (Anonymus 2015).

### **3.3 Cestovní ruch a jeho členění**

Se vznikem naší civilizace je už od pradávna spojeno cestování a cestovní ruch. Cestování mělo jasné důvody, a to jak z obchodních důvodů, tak i náboženských, válečných, turistických a jiných. Pojem cestovní ruch velmi kvalitně popsal ve své knize „*Jak rozvíjet místní cestovní ruch*“ (Foret 2001), a to tak, že se vždy jedná o cestu mimo své trvalé bydliště, pouze na přechodnou dobu, ne delší než 1 rok.

Velmi uznávanou definicí, která byla sepsána na konferenci Světové organizace cestovního ruchu (WTO – World Trade Organization), je: *"Cestovní ruch znamená dočasnou změnu místa pobytu, tj. cestování a přebývání mimo místo trvalého bydliště ne déle než 1 rok, zpravidla ve volném čase za účelem rekreace, rozvoje poznání a spojení mezi lidmi"*.

S cestovním ruchem jsou úzce spjaty nové pracovní příležitosti pro občany v daném městě. Samozřejmostí je i přispění k atraktivnosti daného místa a celkovému zlepšení životní úrovně města. To vše ale vyžaduje kvalitní úroveň služeb a to jak zařízeních stravovacích a ubytovacích, tak dobré dopravní dostupnosti (Foret 2001).

Typů cestovního ruchu je nepřehledné množství. Zásadní rozdělení, jak zmiňuje (Foret 2001), je podle účelu a to na:

- Rekreační – cílem je psychické, fyzické zlepšení a odpočinek
- Kulturně poznávací – cílem je kultura, tradice, historie, památky, přírodní zajímavosti
- Náboženský – cílem je návštěva posvátných a církevních památek a míst
- Vzdělávací – cílem je naučit se, či zdokonalit se
- Společenský – cílem je setkávání lidí se stejnou náklonností
- Zdravotní – cílem jsou ozdravné pobyty, rehabilitace
- Sportovní – cílem je sport aktivní i pasivní
- Poznávání přírody – cílem je návštěva fauny a flory
- Dobrodružný – cílem je dobrodružství, nebezpečí, adrenalin
- Profesní – cílem je služební a obchodní cesta
- Politický – cílem je mítink a sjezd politických stran
- Nákupní – cílem jsou nákupy
- Specifický – cílem je turistika např. handicapovaných.

Dalším typem cestovního ruchu, jak rozdělila ve své knize (Ryglová 2009), je podle délky pobytu:

- Krátkodobý – je to pobyt, který trvá maximálně tři noci
- Dlouhodobý – pobyt, který trvá více jak čtyři noci

Podle místa:

- Domácí – cesta po ose vlastní země
- Zahraniční – cesta s překročením hranic vlastní země

Podle počtu účastníků:

- Individuální – cesta, kdy turista cestuje s rodinou nebo sám
- Kolektivní – cesty se účastní více osob, jde hlavně o skupinové cesty

Podle způsobu zabezpečení:

- Organizovaný – služby jsou za turistu vyřízené cestovní kanceláří nebo společností, které se tím zabývají
- Neorganizovaný – turista si veškeré služby zařizuje sám

### **3.3.1 Organizace cestovního ruchu v rámci České republiky**

- Asociace turistických informačních středisek A.T.I.S
- Asociace vzdělávacích zařízení pro rozvoj venkovského prostoru.
- Česká centrála cestovního ruchu (Czech Tourism)
- Destinační agentury
- ECEAT - Evropské centrum pro eko-agroturistiku
- Evropský orientační a záruční fond pro zemědělství (EAGGF) podporování rozvoje venkova
- LEA - Liga Ekologických Alternativ
- Ministerstvo pro místní rozvoj ČR
- Ministerstvo životního prostředí ČR
- Ministerstvo zemědělství ČR
- Národní informační středisko ČR
- PRO-BIO Svaz ekologických zemědělců ČR
- Svaz venkovské turistiky - člen mezinárodní organizace svazů venkovské turistiky Eurogites.

### **3.3.2 Udržitelný rozvoj**

Podle zákona č. 17/1992 Sb., o životním prostředí je pojem trvale udržitelného rozvoje definován takto: *„Trvale udržitelný rozvoj je takový rozvoj, který současným i budoucím generacím zachová možnost uspokojovat jejich základní potřeby a přitom nesnižuje rozmanitost přírody a zachovává přirozené funkce ekosystémů“* (Zákon č. 17/1992 Sb., o životním prostředí, ve znění pozdějších předpisů).

Udržitelný cestovní ruch se může formulovat i jako zajištění rozvoje daného území a zajištění potřeb účastníků cestovního ruchu ([www.eden-czechtourism.cz](http://www.eden-czechtourism.cz)).

Rozvoj cestovního ruchu není pouze ekonomická vyspělost dané obce, města či státu. Jedná se především o udržitelnost ekologické stability, spojené s ekonomickou, kulturní a historickou tradicí daného území. Dopady rozvoje cestovního ruchu dle (Trnkové 1993) členíme na:

- Ekonomické – Cestovní ruch ovlivňuje tvorbu nových pracovních míst, zakázek, služeb spojených s cestováním. Vede ke zvyšování oběhu financí a s tím spojenou změnou cenové hladiny za zboží a služby.
- Kulturní – Lidská činnost, jakou je umění, vzdělávání a náboženství označujeme jako kultura. Každá obec, město, kraj a stát má jinou kulturu a jiné tradice. S rozvojem cestovního ruchu může být tato kultura ovlivněna jinou kulturou.
- Sociální – Naddimenzovaný počet turistů ve stejném čase na jednom místě. Narušení původního způsobu života a stylu kultury. Přeměna vizáže daného místa ke spokojenosti turistů.
- Dopady na životní prostředí – Rozvoj cestovního ruchu může životní prostředí poškodit nebo naopak zhodnotit. Špatné dopady souvisejí hlavně s výstavbou velkých center, kácením a ničením biotopů a koridorů. Naopak v méně vyspělé oblasti pomůže cestovní ruch ke zlepšení životního prostředí.

Jedním z důležitých faktorů v cestovním ruchu a ekoturistice je především chránit ohrožené volně žijící živočichy. Cestovní ruch a s ním spojené aktivity by měly být přizpůsobeny přírodnímu ekosystému tak, aby nedocházelo k dalším nevratným změnám (Buckley 2001).

### **3.4 Cestovní ruch v Bečově nad Teplou**

Město Bečov nad Teplou poskytuje turistům a návštěvníkům přírodní, kulturní památky, ale také sportovní i rekreační vyžití. Město je možné navštívit v jakémkoliv ročním období. V zimních měsících je okolí Bečova nad Teplou vhodné pro zimní turistiku, pro zvlášť zdatné vzhledem ke kopcovitému terénu, k jízdě na běžkách. V ostatních měsících je město i jeho okolí vhodné k cykloturistice a turistice. Celé území je propojeno množstvím značených naučných a turistických stezek. Vzhledem k dobré dopravní obslužnosti mohou turisté podnikat výlety po celém regionu. Velmi silnou stránkou území je, že spadá do CHKO Slavkovský les, narušenost přírody je malá a čistota životního prostředí vyhledávaná.



### 3.4.1 Dopravní obslužnost

Hlavní komunikací je rychlostní silnice I/20, která prochází přímo městem Bečov nad Teplou. Silnice spojuje Karlovy Vary s městem Plzní a pokračuje do Českých Budějovic. Rychlostní silnice je součástí mezinárodní silnice E 49. Městem procházejí silnice II/208 a II/230, které napojují okolní města.

Město Bečov nad Teplou leží na železniční trati číslo 144 Bečov nad Teplou – Nové Sedlo u Lokte, na trati číslo 149 Karlovy Vary – Mariánské Lázně a na trati číslo 161 Rakovník – Bečov nad Teplou. Má jedno nádraží s jednou zastávkou a dvě zastávky v dalších částech města, ve Vodné a Krásném Jezu. Dopravu zajišťuje GW Train Regio a.s. Areál nádraží čp. 329 a čp. 331 je nemovitou kulturní památkou a je zapsán v ÚSKP pod rejstříkovým číslem 10158/4-4997 (Anonymus 2015).

Veřejnou dopravu v Bečově nad Teplou, mimo GW Train Regio a.s., zajišťují autobusoví dopravci LIGNETA autobusy s.r.o., ČSAD autobusy Plzeň a.s., Autobusy Karlovy Vary, a.s.

### 3.4.2 Ubytovací zařízení a hostinská zařízení

V Bečově nad Teplou je pro turisty k dispozici ubytování v rodinném penzionu Hradní Bašta, s kapacitou pro 50 osob, Penzion – Restaurant U Zámku s kapacitou lůžek pro 25 osob, Rodinný penzion Bečov s kapacitou 3 apartmánů pro celkem 6 osob. Bečov nad Teplou má kvalitní nabídku stravovacích služeb. Ve městě se nachází 5 restaurací, 1 kavárna, 1 cukrárna a 1 autokemp.

### 3.4.3 Kulturně a sportovní – společenská zařízení

Kulturní vyžití ve městě nabízí divadlo na zámku, kino, Muzeum historických motocyklů s více jak 50 kusy historických motocyklů a jízdních kol, dřevěných hraček a expozicí chladných zbraní a nožířství, sportovní hřiště, botanickou zahradu, Bečovské rybníky, naučnou stezku Šibeniční vrch, Zlatý bor a Zlatý potok. V Bečově nad Teplou se každoročně koná mnoho tradičních akcí.

Pravidelně konané akce v Bečově nad Teplou:

**Leden** – Novoroční výstup na Homolku

**Březen** – Vítání jara v Bečovské botanické zahradě

**Duben** – Bečovská chůze

**Květen** – Bečovské kvítí

**Červen** – Dětský den na zámku, Dětský den s Botany, Z Bečova za minerálními prameny

**Červenec** – Historické slavnosti v Bečově, Snídaně v trávě, Příměstský tábor

**Srpen** – Ekofestival Zázračná planeta Země

**Září** – Evropský den památek

**Listopad** – Tradiční noční prohlídky zámku k výročí nalezení relikviáře sv. Maura, lampionová slavnost

**Prosinec** – Vánoční setkání v botanické zahradě

### 3.4.4 Informační centrum, orientační tabule, propagační materiály

Město Bečov nad Teplou nedisponuje informačním centrem. Veškeré své prospekty a brožury propagující nejvýznamnější objekty a lokality města jsou k sehnání pouze v pokladně Státního hradu a zámku Bečov nad Teplou nebo na Městském úřadě. V centru města je umístěna pouze 1 informační tabule s mapou a přehledem turistických míst, viz. obr. č. 4.



*Obr. č. 4 - Informační tabule na náměstí (zdroj: D. Riedlová 10/2015)*

Na internetové stránce [www.becov.cz](http://www.becov.cz) jsou informace o městě. Sekce turistika odkazuje na CHKO Slavkovský les a výletní místa okolí Bečova. Zde se nachází užitečné informace o daném místě. V této sekci však chybí fotografie zajímavých míst, mapy cyklistických tras, jízdní řády, informace o toaletách a stravování. Tento přehled je v podobě, v jaké je prezentován, dostačující. Na hlavní stránce [www.becov.cz](http://www.becov.cz) je v základní informační liště velká škála zajímavých odkazů, jako

např. městská památková zóna s odkazy na kulturní památky. Tyto informace jsou přehledné, popisy jednotlivých památek jsou doplněné fotografiemi. Odkazy v základní liště jako jsou kultura, sport, zeleň, historie, fotogalerie, muzeum v Bečově, ubytování a další, jsou přehledné jak pro obyvatele města, tak pro turisty. Standardní grafickou úpravu, jako i přepnutí stránek do všech cizojazyčných verzí, turisté jistě ocení.

Propagační materiály jsou k dispozici v pokladně státního hradu a zámku, v prodejně suvenýrů a na Městském úřadě. Z větší části se jedná o prospekty Relikviáře sv. Maura, Státního hradu a zámku, Židovského hřbitova a Šibeničního vrchu. Část je pouze v německém jazyce.

#### 4. METODIKA

Při zpracování bakalářské práce s názvem „*Analýza cestovního ruchu v Bečově nad Teplou a návrh jeho environmentálně šetrného rozvoje*“ bylo použito metodiky deskriptivní analýzy situace zabývající se vlivem cestovního ruchu na životní prostředí.

Literatura, týkající se tématu byla použita z Krajské knihovny v Karlových Varech a Městské knihovny v Karlových Varech. Byl prozkoumán denní tisk, vydané sborníky a odborné časopisy. Neméně důležitou součástí bylo vlastní šetření v daném území, které probíhalo v několika dnech a různých měsících (červenec, srpen a říjen). Fotografie pro tuto práci byly pořízeny fotoaparátem CANON Power Shot SX1 IS. Pokud nebylo uvedeno jinak, byly fotografie použité v bakalářské práci autorské. Potřebné informace k vypracování bakalářské práce byly získány z vlastního dotazníkového šetření, zaměřeného na informační centrum v Bečově nad Teplou. Dotazování proběhlo v srpnu a září 2015 na náměstí 5. Května v Bečově nad Teplou, v přímé blízkosti Státního hradu a zámku. Dotazováno bylo 148 osob. Ze získaných informací byly zpracovány grafy, které jsou nedílnou součástí práce. Dotazování probíhalo metodou face to face a výsledky byly zaznamenávány do připraveného dotazníku v tištěné verzi.

Pro zhodnocení silných stránek, slabých stránek, rizik a hrozeb byla v práci na základě získaných informací a vlastních poznatků vytvořena SWOT analýza území města Bečov nad Teplou.

Byla navázána spolupráce se starostkou města Bečova nad Teplou, Olgou Halákovou, která poskytla důležité informace k zadanému tématu. Dalším zdrojem informací byly podklady poskytnuté od kastelána zámku Bečov nad Teplou, Mgr. Tomáše Wizovského. Jako další nepostradatelné informace byly poskytnuty od správce botanické zahrady v Bečově nad Teplou, Ing. Jiřího Šindeláře. Důležité podklady, pro tuto práci, byly nastudovány v archivu odboru památkové péče, Magistrátu města Karlovy Vary. Součástí studia byl také přehled legislativy, která se danou tematikou zabývá a nelze ji oddělit.

Práce byla psaná dle citační normy, která je uvedena v metodických pokynech pro zpracování bakalářské práce na Fakultě životního prostředí.

## 5. VÝSLEDKY

### 5.1 Swot analýza

Metodou, zvanou SWOT analýza je možné zhodnotit slabé (angl. weaknesses) a silné (angl. strengths) stránky, a neméně důležité hrozby (angl. threats) a příležitosti (angl. opportunities), (Moutinho 2000).

Na základě získaných informací byla zpracována SWOT analýza území města Bečova nad Teplou. Analýza poukazuje na silné stránky města, které je nutné udržet a rozvíjet. Rozkrývá slabé stránky města, které by měly být eliminovány, v nejlepším případě odstraněny. Analýza ukazuje i na příležitosti, které by bylo vhodné využít k rozvoji města a turismu. Rizikové stránky jsou též hrozby, které by bránily v rozvoji města. K vypracování analýzy bylo použito vlastních zkušeností a poznatků z daného města, jelikož se v Bečově nacházím pracovně velice často.

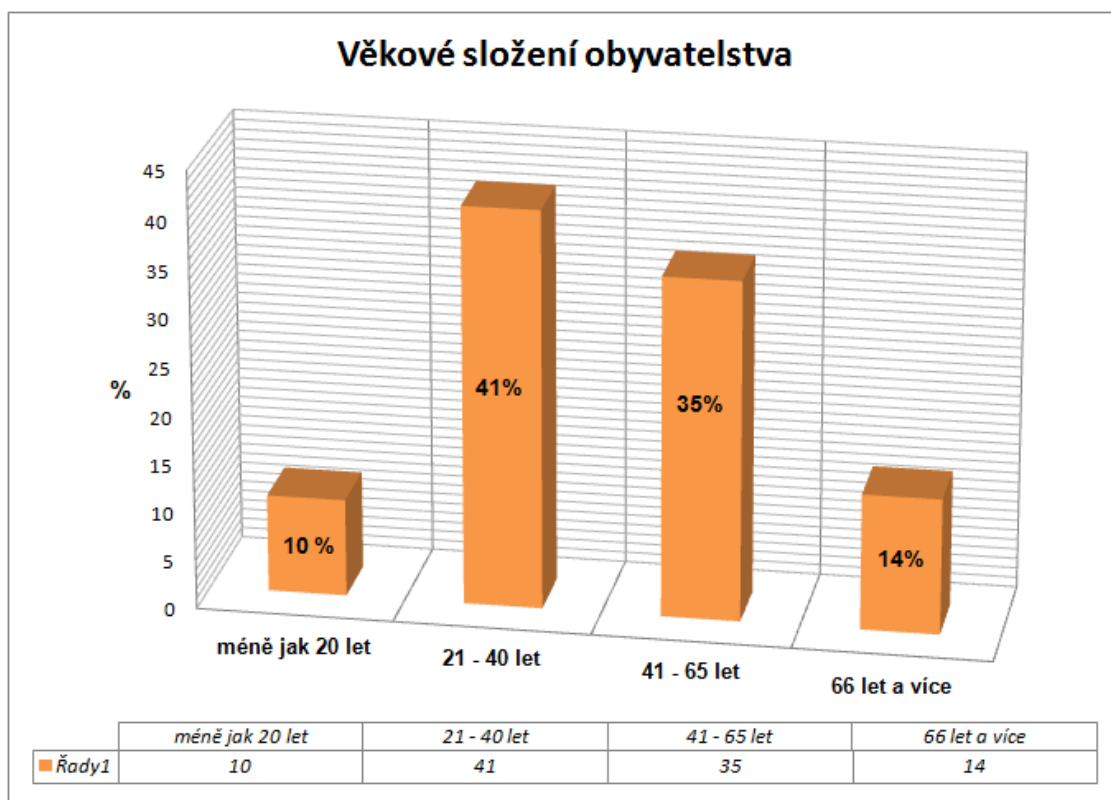
Tab. č. 2 - SWOT analýza vytvořená pro území Bečov nad Teplou (zdroj: D. Riedlová)

<b>Silné stránky - S</b>	<b>Slabé stránky - W</b>
Vysoká atraktivita území	Nízký přírůstek občanů
Strategická poloha dostupná z lázeňských měst a ze zahraničí	Nedostatek pracovních příležitostí
Historické dědictví – státní hrad a zámek	Migrace mladší generace do velkých měst
Přírodní a kulturní bohatství – botanická zahrada	Nedostatek finančních prostředků pro rozvoj města
Občanská vybavenost dobrá (škola, škola, pošta, obchody)	Žádná propagace města v zimním období
Příhraniční turistika	Absence rychlého občerstvení
Velmi kvalitní nabídka využití volného času v letním období	Absence dopravní obslužnosti ve svátek
Vyhlášená lokalita CHKO Slavkovský les	Malá kapacita parkovacích míst
Vyhlášení Krajinne památkové zóny	Absence informačního centra
<b>Příležitosti - O</b>	<b>Rizika/Hrozby – T</b>
Revitalizace města a okolí	Úbytek obyvatelstva
Využití programů EU k rozvoji města	Stárnutí populace
Využití zájmu o cykloturistiku	Zvyšující se nezaměstnanost
Spolupráce samospráv obcí	
Využití opuštěných objektů	

Z uvedené SWOT analýzy je patrné, že pro rozvoj cestovního ruchu v Bečově nad Teplou, je slabou stránkou zejména absence informačního centra. Město navštíví denně několik desítek turistů. Ročně jenom Státní hrad a zámek navštíví přes 50 tisíc turistů. Absence informačního centra však tyto turisty nezdrží ve městě déle, než pouze jediný den. Na stranu druhou je z analýzy zřejmé, že silnou stránkou města je jeho vysoká atraktivita s množstvím přírodního a kulturního bohatství.

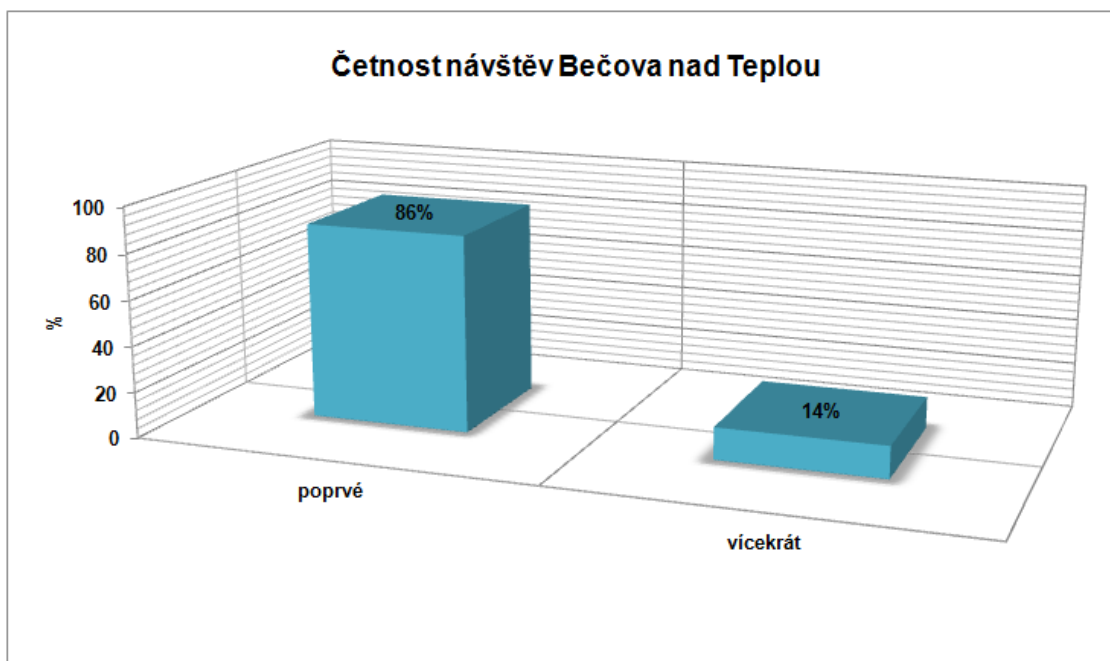
## 5.2. Dotazníkový výzkum

Dotazník byl zaměřen na otázky, které se týkaly informačního centra a jeho služeb v Bečově nad Teplou. Z celkového počtu 148 dotazovaných bylo 35 mužů (44%) a 83 žen (56%). Věkové zastoupení dotazovaných bylo z celkového počtu 148 následující: méně jak 20 let 15 dotazovaných (10%), 21-40 let 61 dotazovaných (41%), 41-65 let 52 dotazovaných (35%), 66 a více let 20 dotazovaných (14%) – viz. obr. č. 5



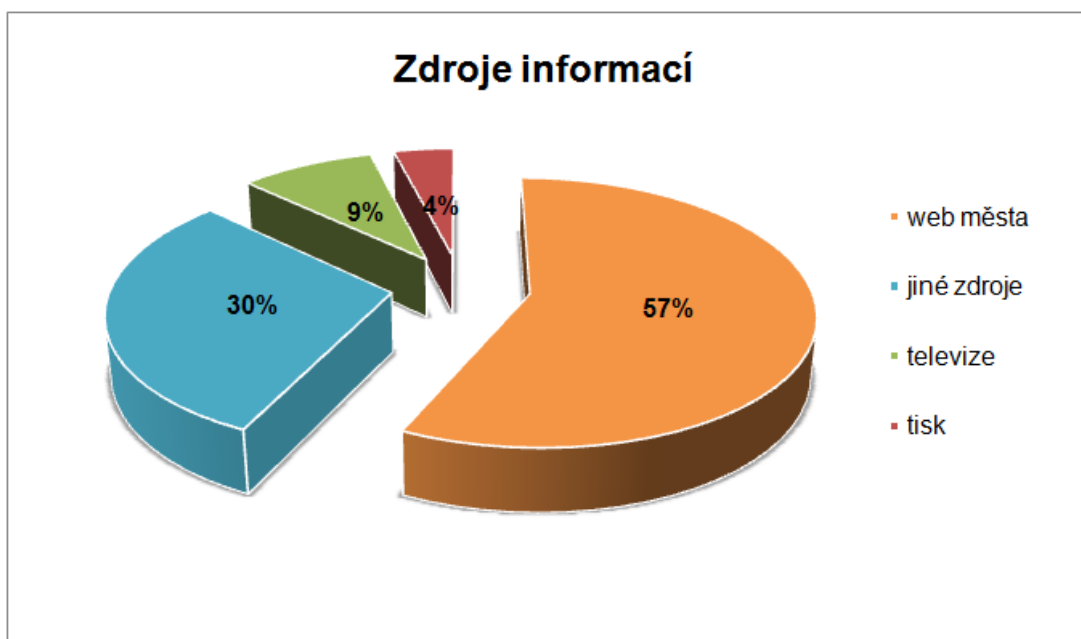
Obr. č. 5 - Věkové složení dotazovaných respondentů v Bečově (zdroj: D. Riedlová)

Na otázku, zda dotazovaní navštívili Bečov nad Teplou poprvé či vícekrát, bylo odpovězeno převážně poprvé. Konkrétně 127 (86%) dotazovaných navštívilo Bečov poprvé, 21 (14%) vícekrát – viz. obr. č. 6.



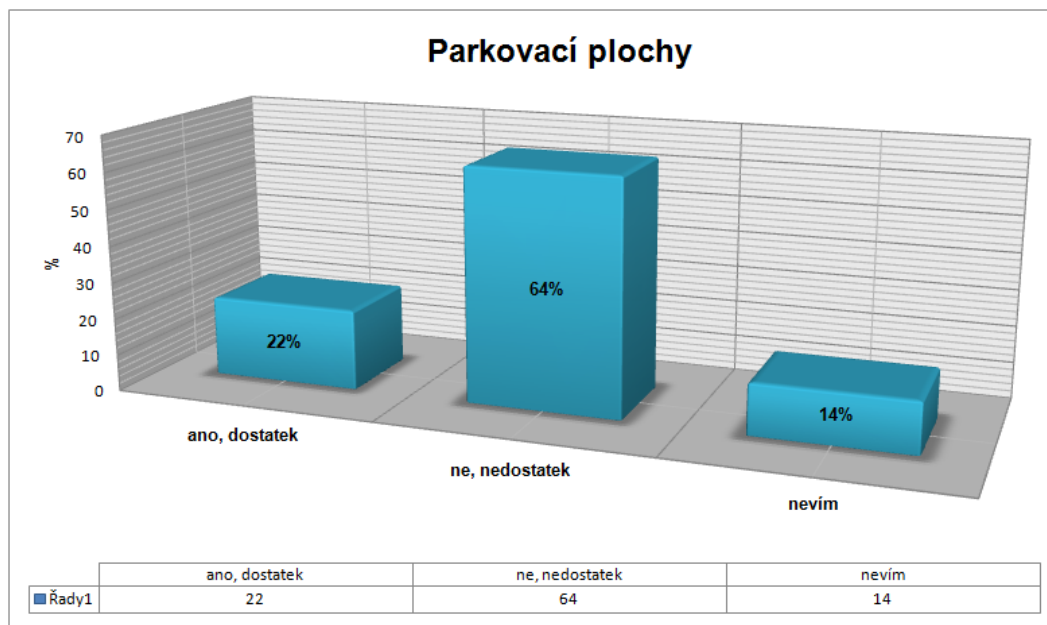
Obr. č. 6 - Četnost návštěv Bečova nad Teplou (zdroj: D. Riedlová)

Obr. č. 7 ukazuje, odkud se o městě Bečov nad Teplou dotazovaní dozvěděli. 83 (57%) dotazovaných z webu města, 45 (30%) z jiných zdrojů, 14 (9%) z televize a 6 (4%) z tisku.



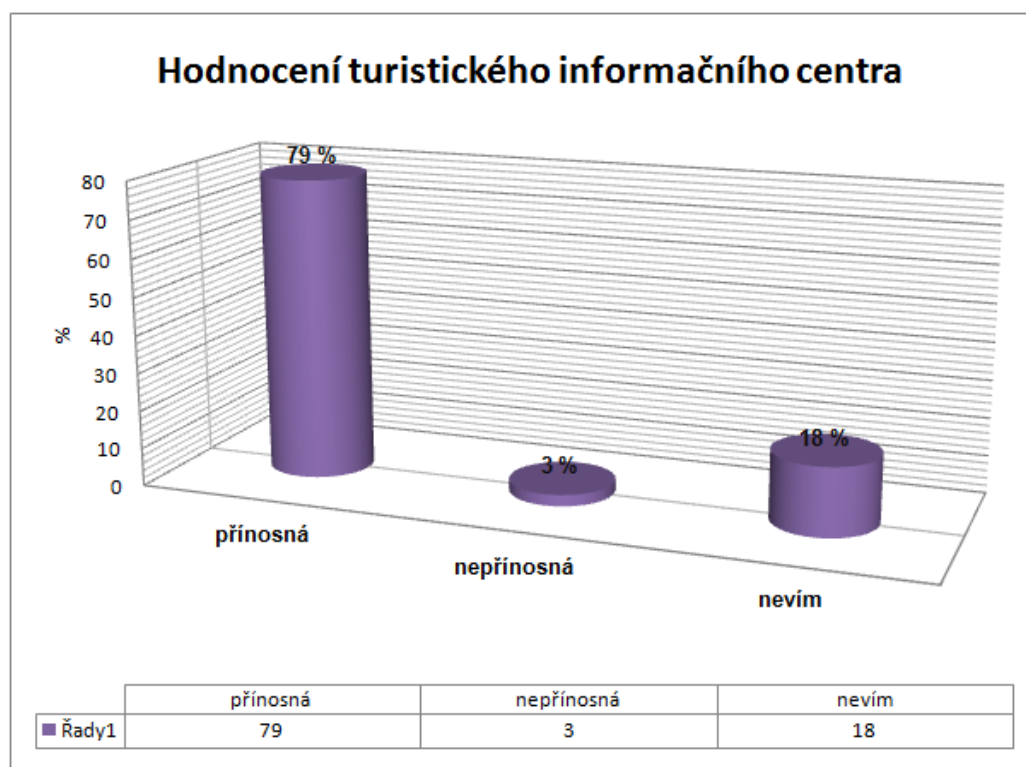
Obr. č. 7 - Zdroje informací o Bečově nad Teplou (zdroj: D. Riedlová)

V grafu č. 8 je znázorněno, zda považují dotazovaní parkování ve městě za dobře značené a kapacitně dostačující. 33 (22%) dotazovaných považuje parkovací místa za dostačující, 95 (64%) dotazovaných za nedostatečné a 20 (14%) dotazovaných nevědělo.



Obr. č. 8 - Spokojenost s kapacitou parkovacích ploch (zdroj: D. Riedlová)

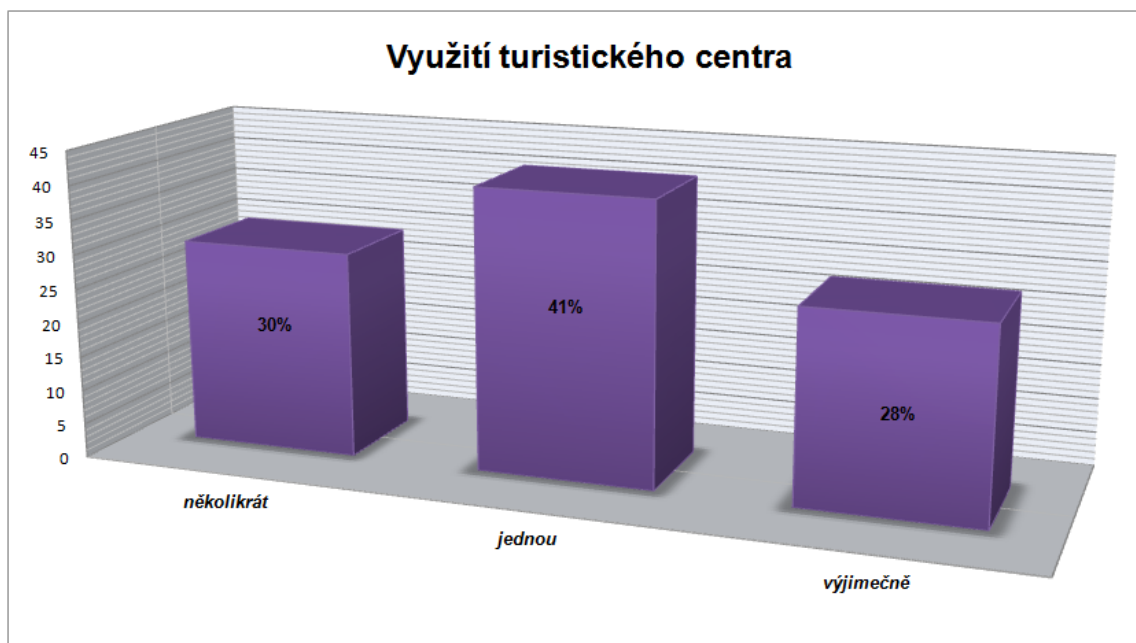
Na otázku, zda dotazovaní hodnotí obecně turistická informační centra jako přínosná, bylo odpovězeno následovně – viz. obr. č. 9.



Obr. č. 9 - Hodnocení turistického informačního centra obecně (zdroj: D. Riedlová)

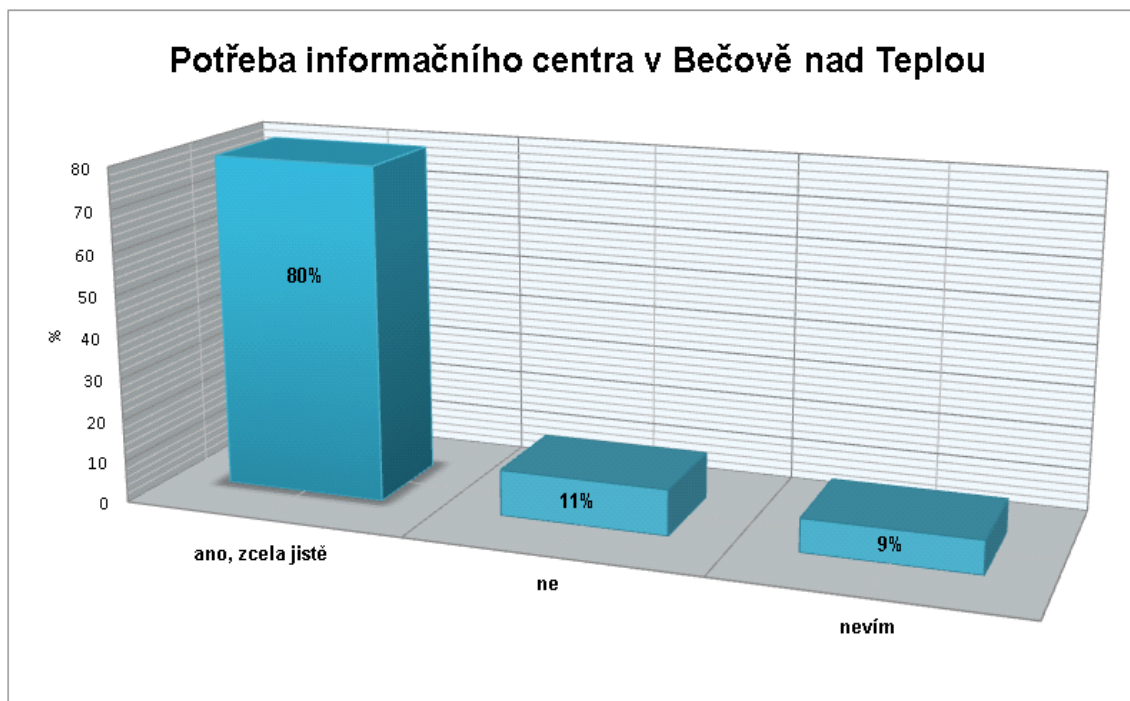


V grafu č. 10 je znázorněno, zda dotazovaní někdy využili informačního centra. 45 (30%) dotazovaných odpovědělo, že několikrát, 61 (41%) odpovědělo, že jednou a 42 (28%) jen výjimečně.



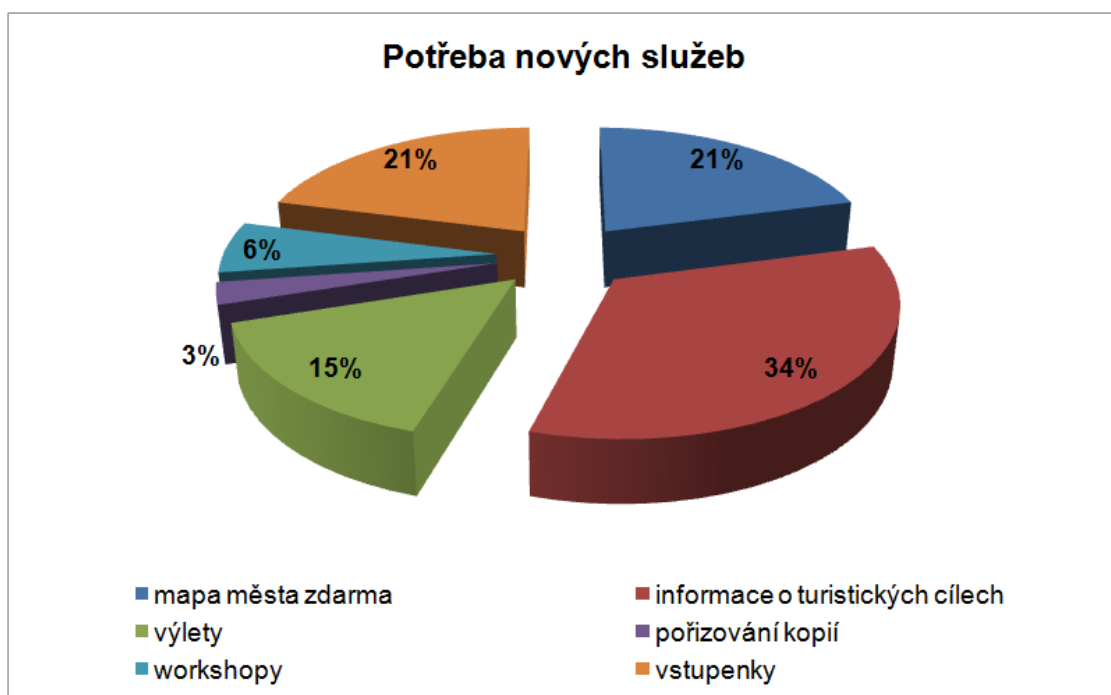
Obr. č. 10 - Využití služeb informačního centra (zdroj: D. Riedlová)

Na otázku, zda by město Bečov nad Teplou mělo mít své turistické informační centrum, bylo zodpovězeno většinou ano. Konkrétně 119 (80%) dotazovaných zaškrtnulo ano, 12 (8%) odpovědělo neví, a 17 (11%) dotazovaných odpovědělo ne.



Obr. č. 11 - Potřeba informačního centra v Bečově nad Teplou (zdroj: D. Riedlová)

Co by v informačním centru dotazovaní ocenili za služby, ukazuje poslední graf č. 9. 37% respondentů by ocenilo především informace o turistických cílech. Na druhém místě z dotazníkového šetření byla služba, kterou ocenilo 23% dotazovaných, a to mapa města zdarma. Organizování výletů by si přálo 17 % dotazovaných a pouhé 3% dotazovaných by ocenilo pořizování kopií.



Obr. č. 12 - Potřeba nových služeb v informačním centru v Bečově nad Teplou (zdroj: D. Riedlová)

### 5.3 Návrh opatření pro environmentálně šetrný rozvoj

Propagace města a regionu je úzce spjata s turistickým informačním centrem (dále jen TIC). Jediné informace v Bečově nad Teplou jsou poskytovány pouze v pokladně Státního hradu a zámku Bečov nad Teplou. Ročně navštíví tento hrad a zámek přes 50 000 turistů. Bohužel v takovém množství je nadlidský úkol zaměstnance pokladny odpovídat na dotazy a poskytovat informace o Bečovském okolí. Město Bečov nad Teplou nemá žádné informační centrum, proto se tato práce absencí informačního centra zabývá a přichází s návrhem rozvoje turistického ruchu.

Informační centrum je jedním z nástrojů rozvoje cestovního ruchu, který zabezpečuje kontakt návštěvníků s různými subjekty (např. průvodci, hotely, restaurační zařízení, apod.) cestovního ruchu v daném regionu.

Je k zamyšlení, zda by existence a funkčnost informačního centra rozvíjela cestovní ruch, protože téměř každý turista, i místní obyvatel má možnost informační centrum navštívit a bezplatně získat potřebné a důležité informace. Turistické informační centrum by sloužilo nejen turistům a místním obyvatelům, ale i

pořadatelům kulturních akcí, podnikatelským subjektům, školám i zájmovým organizacím.

Vlastním šetřením v terénu města Bečova nad Teplou byla zjištěna nejen absence turistického informačního centra, ale také absence informační tabule na náměstí nebo v jeho nejbližším okolí. Při příjezdu silnicí z Karlových Varů se v levé části od vozovky nachází centrální parkoviště s kapacitou pro 30 automobilů. V přímé blízkosti parkoviště se nachází informační tabule lákající návštěvníky města Bečova nad Teplou na Státní hrad a zámek, a relikviář sv. Maura. Druhá informační tabule vítá turisty přijíždějící na vlakové nádraží v Bečově nad Teplou. Mimo výše uvedených dvou a dalších pěti informačních tabulí, které jsou spojeny pouze s naučnou stezkou Šibeniční vrch, nebylo ve městě vícero informačních tabulí nalezeno.

První kroky ke zřízení informačního centra:

#### **1. Nalézt vhodné umístění TIC:**

Nové informační centrum by se mohlo nacházet na náměstí, v přízemí radnice městského úřadu, což považuji za velmi vhodné umístění. Radnice je v blízkém sousedství Státního hradu a zámku. Druhá varianta umístění nového informačního centra by byla v městské knihovně města Bečova nad Teplou. Knihovna je však součástí Základní školy, která se nachází na opačném konci města, za náměstím, což není zcela nejvhodnější místo pro zřízení informačního centra z důvodu odtržení od centra města.

#### **2. Označení TIC:**

Budova, v které se TIC bude nacházet, musí být řádně označena tak, aby byla viditelná z několika desítek metrů. Vchod Radnice by měl být označen mezinárodně bílým „i“ v zeleném poli. Městu by tak vznikly další opatření, jako směrové tabulky, které navedou turisty bez problému k danému informačnímu centru.

#### **3. Náplň činností TIC:**

Nejdůležitější a hlavní činností TIC je bezplatné poskytování informací veřejnosti. V TIC dochází k doplnění propagačních materiálů, k vydávání propagačních materiálů na oživení a podporu cestovního ruchu. Vedlejší činností, která doplní hlavní činnost TIC, by byl prodej map, různých cestovních brožur, průvodců, pohlednic, známek, upomínkových předmětů a vstupenek. Mimo prodej lze poskytnout návštěvníkům TIC rezervace ubytování, jízdenek, kopírování, scanování, průvodcovské služby a speciální informace. Na rozdíl od

hlavní činnosti, je tato doplňková služba poskytována za úplatu. Z tržeb za tyto činnosti by byly hrazeny náklady spojené s touto vedlejší činností TIC.

#### **4. Funkce TIC:**

TIC by mělo vytvářet ucelenou databanku cestovního ruchu, která obsahuje informace o dané oblasti (např. kulturní, turistické, apod.), o dopravě, stravovacích a ubytovacích možnostech, o sportovních a kulturních programech, o různých akcích. Samozřejmostí je, že informace by měly být vždy aktuální a úplné.

#### **5. Rozpočet TIC:**

Ze získaných informací od paní starostky města Bečova nad Teplou Olgy Halákové, ale i od pověřeného pracovníka Krajského úřadu Karlovy Vary, odbor cestovní ruch, se podařilo zjistit, že provoz informačního centra, které poskytuje pouze služby, je ztrátová činnost. Což znamená, že výsledkem práce zaměstnance TIC je bezplatná služba veřejnosti. Lze tuto ztrátovou činnost snížit, či dorovnat o činnost doplňkovou. Velmi pravděpodobné ale je, že je nezbytné TIC dotovat, buď ze strany veřejných prostředků a z rozpočtu města nebo ze sponzorských darů. Při psaní této práce bylo zjištěno, že lze každoročně požádat na Karlovarském kraji, odbor cestovní ruch, o dotaci až ve výši 100 000Kč. Formulář s názvem Žádost o poskytnutí dotace, kterou lze stáhnout na stránkách Karlovarského kraje [http://www.kr-karlovarsky.cz/dotace/Stranky/dotaceKK/prispevky-kultura/prispevky\\_cr.aspx](http://www.kr-karlovarsky.cz/dotace/Stranky/dotaceKK/prispevky-kultura/prispevky_cr.aspx), je přílohou č. II této bakalářské práce. Přidělená dotace se nevztahuje na plat zaměstnanců v TIC. Dotace se vztahuje pouze na propagaci daného turistického cíle, a to (např. pořízení časopisů, průvodců, tvorbu a tisk prezentačních a propagačních materiálů), ale také i na vybavení informačního centra (např. stoly, židle, stojany, police, hardwarové vybavení).

## 6. DISKUZE

Bečov nad Teplou je malé město. Rozkládá se na 19,81 km<sup>2</sup> s celkovým počtem obyvatel 988 a omezeným finančním zdrojem. Přes svoji malou rozlohu a přes velmi omezený stav finančních zdrojů, má velký potenciál v péči a v prezentaci historického kulturního dědictví. Ministerstvo pro místní rozvoj, spolu s Ministerstvem kultury České republiky, jsou zakladateli soutěže o Cenu Programu regenerace městské památkové zóny. V roce 2013 se město Bečov nad Teplou stalo vítězem této soutěže v Karlovarském kraji, což je obrovský úspěch a inspirace pro všechny, jež se snaží ze všech sil posunout rozvoj města o stupeň výš.

Na základě provedené SWOT analýzy je zřejmé, že město Bečov nad Teplou má velice dobrý potenciál pro rozvoj cestovního ruchu. Město navštíví denně několik desítek turistů. Ročně jenom Státní hrad a zámek navštíví přes 50 tisíc turistů. Absence informačního centra však tyto turisty nezdrží ve městě déle, než pouze na jediný den. Důvodem může být i absence některých služeb. Dle (Foreta 2001) se ke zlepšení životní úrovně a k přispění atraktivnosti daného místa vyžaduje kvalitní úroveň služeb (např. stravovacích, ubytovacích apod.). S tímto lze než jen souhlasit. Pokud nejsou pro návštěvníky města připraveny nejzákladnější služby, je potom velice náročné zvýšit atraktivnost daného místa. Na stranu druhou se (Trnková 1993) zamýšlí nad otázkou ekonomické vyspělosti daných obcí, měst či států. Rozvoj cestovního ruchu není pouze ekonomická vyspělost. Jde především o udržení ekologické stability, která je spjata s kulturou, historií a historickou tradicí daného území. Tato informace ukazuje na to, že i město Bečov nad Teplou, který nemá své informační centrum, ani dostatek parkovacích míst, přes svou historii a své památky je vyspělé alespoň v cestovním ruchu.

Vyhodnocením výsledků dotazníku bylo zjištěno, že nejčastějšími návštěvníky města Bečova nad Teplou jsou turisté ve věku 21 – 40 let věku, viz. graf č.2. Z vlastního šetření vyplývá, že jde především o rodiny s dětmi a turisty v důchodovém věku, kteří se v místě zdržují krátkodobě, a to pouze jeden den. Krátkodobé pobyty popsala ve své knize (Ryglová 2009) tak, že trvají maximálně tři noci. Pobyty návštěvníků v Bečově nad Teplou však netrvají ani jednu noc. Dalo by se hovořit o pobytu jednodenním, který ovšem spadá do kategorie krátkodobých pobytů. Dle grafu č. 6 považují návštěvníci města Bečov nad Teplou informační centra obecně za přínosná a důležitá. Podrobněji, 79% dotazovaných, považuje turistická centra za přínosná a pouhá 3% dotazovaných za nepřínosná. Velkým nedostatkem k plnohodnotnému využití cestovního ruchu je však absence informačního centra pro

turisty, ve kterém by nejvíce ocenilo (37% dotazovaných) informace o turistických cílech a výletech. Organizování výletů by uvítalo 23% dotazovaných. Pouhá 3% dotazovaných bylo pro poskytování služby kopírování. 80% dotazovaných si myslí, že by město Bečov mělo mít své informační centrum, a pouhých 11% dotazovaných si informační centrum nepřeje.

Na základě tohoto zjištění byl v bakalářské práci navržen environmentálně šetrný rozvoj, právě na příkladu zřízení informačního centra.

Informační centrum by mohlo napomoci ke zvýšení návštěvnosti a prodloužení doby pobytu turistů z jednoho dne na minimálně dva dny. Je však velmi důležité, aby se zvyšujícím se počtem návštěvníků nedošlo k překročení míry únosnosti v Bečově nad Teplou a tím i k negativnímu zásahu do životního prostředí.

Cestovní ruch je považován za prioritní rozvoj města Bečova nad Teplou. Z tohoto důvodu vedení města využívá veškerých dotačních programů. Město má několik spolků a svojí „pracovní skupinu“. Pracovní skupina byla zřízena za účelem vyvíjení úsilí vedoucího k záchraně kulturního dědictví a celkovému rozkvětu města a turismu.

Každý, kdo navštívil toto malebné město, si jej zamiluje. Proto se domnívám, že zlepšení rozvoje cestovního ruchu s sebou přinese i výhody pro turismus a v neposlední řadě i pro bečovské obyvatele.

## 7. ZÁVĚR

Cílem práce bylo analyzovat současný stav cestovního ruchu v Bečově nad Teplou a vytvořit návrh jeho environmentálně šetrného rozvoje.

- V první části práce byla popsána charakteristika území, včetně geologie, hydrologie, půdního fondu, ochrany přírody a kulturních památek v městě Bečov nad Teplou. Druhá část práce byla věnována literární rešerši. Tato literární rešerše měla za cíl popsání a vysvětlení základních pojmů cestovního ruchu a jeho rozdělení.

- V další části práce byla provedena SWOT analýza, ze které vyplynulo, jaký má dané město potenciál pro rozvoj cestovního ruchu. Město je vzhledem k přítomnosti Státního hradu a zámku Bečov nad Teplou, historických a přírodních památek velice populární pro turisty.

- Nevýhodou tohoto města je absence informačního centra pro turisty. Informace lze získat pouze v pokladně státního hradu a zámku. Bohužel, z důvodu vysoké návštěvnosti areálu zámku, nemá pracovník v pokladně čas se věnovat každému příchodícímu turistovi individuálně. To vede k situaci, že návštěvník nemá dostatek informací o památkách, stezkách a pamětihodnostech v Bečově nad Teplou a jeho okolí. K této kapitole byl zpracován dotazník, se závěry, které jsou uvedeny v práci.

- Položená otázka, zda lze zlepšit cestovní ruch v Bečově nad Teplou, byla zodpovězena kladně.

Z provedených šetření vyplývá, že by cestovní ruch v Bečově nad Teplou mohl být dokonaleji rozvinut přítomností informačního centra pro turisty i občany města, se snahou minimalizovat negativní dopady na přírodní a krajinnou složku.

Jsem si vědoma, že značná část témat je v práci zmíněna velice obecně, tím však zůstal volný prostor pro další vyhodnocování v budoucnu.

Závěrem lze dodat, že cíl práce byl splněn. Bylo popsáno a zdokumentováno dané území a byla zpracována koncepce rozvoje zájmového území s ohledem na kvalitu životního prostředí s cílem podpořit návštěvnost malebného města se zachováním přirozené funkce ekosystému.

## 8. LITERATURA

BUCKLEY R., 2001: *The environmental impacts of ecotourism*. CABI, Willingford: 416 s.

BURACHOVIČ S., KLSÁK J., VAICOVÁ R., VOTROUBKOVÁ I., AUGUSTIN M., SCHIERL J., ČEPELÁKOVÁ Z., TÝLOVÁ H., GABRIEL L., KNOFLÍČEK Z., DRHOVSKÝ K., SUŠANKA P., BERAN J., WIESER S., 2005: *Karlovarský kraj*. Mirror promotion s.r.o., Karlovarský kraj: 240 s.

BURACHOVIČ S., 2009: *Bečov nad Teplou, Průvodce*, Laverna Romana s.r.o., Bečov nad Teplou: 22 s.

ČEŘOVSKÝ J., ZÁVESKÝ A., 1989: *Stezky k přírodě*. SPN, Praha, 239 s.

FORET M., FORETOVÁ V., 2001: *Jak rozvíjet místní cestovní ruch*. Grada Publisching, spol. s.r.o, Praha 7: 175 s.

CHALOUPKA J., MALINA O., PREKOP F., KAREL T., ROZINEK J., ROZINKOVÁ K., SOCHOROVÁ N., ŠINDELÁŘ J., WIZOVSKÝ T., KRUSOVÁ A., 2012: *Návrh krajinné památkové zóny, Bečovsko*, Karlovarský kraj: 45 s.

JAŠA L., DYDEKOVÁ J., 2011: *Bečov Perla Slavkovského lesa*. Fornica Graphic, s.r.o., Sokolov: 263s.

MAGISTRÁT MĚSTA KARLOVY VARY., 2014: *Územně analytické podklady obce s rozšířenou působností Karlovy Vary*, Karlovy Vary: 179 s.

MAS 21 o.p.s., 2012: *Cesty zámeckých pánů*.

MOUTINHO L., 2000: *Strategic management in tourism*, CABI Publishing.

RYGLOVÁ K., 2009: *Cestovní ruch – soubor studijních materiálů*. KEY Publishing, Ostrava – Přívoz: 187 s.

ŠÍROVÁ – MOTYČKOVÁ K., ŠÍR J., 2010: *Naučné stezky: průvodce naučnými stezkami České republiky*. Rubico. Olomouc. 191 s.

TRNKOVÁ O., SLÁMOVÁ D., WICHSOVÁ M., POSPÍŠIL F., 1993: *Území a cestovní ruch*, VŠE Praha, Praha: 95 s.

Vyhláška 476/1992 Sb., ze dne 10. září 1992., Vyhláška ministerstva kultury České republiky o prohlášení území historických jader vybraných měst za památkové zóny, v platném znění.

Zákon č. 17/1992 Sb., o životním prostředí, v platném znění.



### Internetové zdroje:

- AOPK ČR, 2015: Geologie, Mariánské Lázně, online: <http://slavkovskyles.ochranaprirody.cz/charakteristika-oblasti/geologie/>, cit. 15.10.2015.
- CO JE TO NAUČNÁ STEZKA, 2008: Naucnoustezkou, Praha, online: <http://www.naucnoustezkou.cz/co-je-to-naucna-stezka>, cit. 13.12.2015.
- ČSOP, 2015: Fauna, Mariánské Lázně, online: <http://www.slavkovskyles.cz/index.php?lm=8>, cit. 19.10.2015.
- EDEN, 2015: Czech tourism, Praha, online: <http://www.eden-czechtourism.cz/udrzitelny-cestovni-ruch/>, cit. 11.10.2015.
- EMPEPA, 2015: Střípky ze slavkovského lesa, Praha, online: <http://empepa.net/2011/04/15/stripky-ze-slavkovskeho-lesa-nekolik-stripku-nakonec>, cit. 15.10.2015.
- ESTUDÁNKY, 2015: Národní registr pramenů a studánek, Praha, online: <http://www.estudanky.eu/vyber-studanek>, cit. 19.10.2015.
- GEO ČR 50, 2015: Geology, Praha, online: [http://www.geology.cz/app/legenda/gm50.pl?&tt\\_x&mslink=176385](http://www.geology.cz/app/legenda/gm50.pl?&tt_x&mslink=176385), cit. 15.10.2015.
- HOMOLKA, 2015: Turistický portál, Karlovy Vary, online: <http://cestovani.kr-karlovarsky.cz/cz/pronavstevniky/Priroda/Prirodnizajimavosti/Stranky/Homolka.aspx>, cit. 19.10.2015.
- INFOGLOBE, 2015: Řeka Teplá - Česká Republika, Praha, online: <http://www.infoglobe.cz/reky/evropa/ceska-republika/tepla/>, cit. 19.10.2015.
- KARLOVARSKO - VÝLETY S DĚTMI, 2012: Výlety – zábava, Měšice, online: <http://www.vylety-zabava.cz/tipy-na-vylet/karlovarsko>, cit. 21.10.2015.
- MIG ESP, 2015: Klimatické regiony ČR, Praha, online: <http://www.migesp.cz/klimaticke-regiony-cr>, cit. 19.10.2015.
- MÍSTOPISY, 2015: Bečov nad Teplou, Praha, online: [http://www.mistopisy.cz/becov-nad-teplou\\_60.html](http://www.mistopisy.cz/becov-nad-teplou_60.html), cit. 13.12.2015.
- MZP, 2008: Aktuality – Natura 2000, Praha, online: [http://www.mzp.cz/cz/aktuality\\_natura](http://www.mzp.cz/cz/aktuality_natura), cit. 3.1.2016.
- NATURE 2000, 2006: Seznam lokalit, Praha, online: [http://www.nature.cz/natura2000-design3/web\\_lokality.php?cast=1805&akce=seznam&quickfilter=3&show\\_all=0](http://www.nature.cz/natura2000-design3/web_lokality.php?cast=1805&akce=seznam&quickfilter=3&show_all=0), cit. 3.1.2016.
- NAUČNÁ STEZKA ŠIBENIČNÍ VRCH, 2006: Prirodakarlovarska, Žlutice, online: <http://prirodakarlovarska.cz/clanky/39-naucna-stezka-sibenicni-vrch>, cit. 11.12.2015.
- PAMÁTKY A PŘÍRODA KARLOVARSKA, 2015: Bečov nad Teplou - buk nad Bečovem, Karlovy Vary, online: <http://www.pamatkyaprirodakarlovarska.cz/becov-nad-teplou-buk-nad-becovem/>, cit. 11.12.2015.
- REGIONÁLNÍ PRACOVISŤE SPRÁVA CHKO SLAVKOVSKÝ LES, 2015: Slavkovskyles, Mariánské lázně, online: <http://slavkovskyles.ochranaprirody.cz/>, cit. 21.10.2016.
- SLAVKOVSKÝ LES, 2015: Památné stromy, Mariánské lázně, online: Dostupné z: <http://www.slavkovskyles.cz/index.php?lm=12>, cit. 11.12.2015.
- ZÁKONY PRO LIDI, 2015: Předpis č. 476/1992 sb., Zlín, online: <http://www.zakonyprolidi.cz/cs/1992-476>, cit. 13.12.2015.

### **Seznam obrázků:**

<i>Obrázek 1 - Druhy pozemků v Bečově nad Teplou (zdroj: <a href="http://www.cuzk.cz">www.cuzk.cz</a>) .....</i>	<i>12</i>
<i>Obrázek 2 - Značení naučné stezky Šibeniční vrch (zdroj: D. Riedlová) .....</i>	<i>14</i>
<i>Obrázek 3 - Hrad a zámek Bečov nad Teplou, pohled jihozápad (zdroj: D. Riedlová) .....</i>	<i>19</i>
<i>Obrázek 4 - Informační tabule na náměstí (zdroj: D. Riedlová 10/2015) .....</i>	<i>26</i>
<i>Obrázek 5 - Věkové složení dotazovaných respondentů v Bečově (zdroj: D. Riedlová).....</i>	<i>30</i>
<i>Obrázek 6 - Četnost návštěv Bečova nad Teplou (zdroj: D. Riedlová) .....</i>	<i>31</i>
<i>Obrázek 7 - Zdroje informací o Bečově nad Teplou (zdroj: D. Riedlová) .....</i>	<i>31</i>
<i>Obrázek 8 - Spokojenost s kapacitou parkovacích ploch (zdroj: D. Riedlová) .....</i>	<i>32</i>
<i>Obrázek 9 - Hodnocení turistického informačního centra obecně (zdroj: D. Riedlová).....</i>	<i>32</i>
<i>Obrázek 10 - Využití služeb informačního centra (zdroj: D. Riedlová) .....</i>	<i>33</i>
<i>Obrázek 11 - Potřeba informačního centra v Bečově nad Teplou (zdroj: D. Riedlová) .....</i>	<i>33</i>
<i>Obrázek 12 - Potřeba nových služeb v informačním centru v Bečově nad Teplou (zdroj: D. Riedlová).....</i>	<i>34</i>

### **Seznam tabulek:**

<i>Tabulka 1 - Vývoj demografie v Bečově nad Teplou (zdroj: <a href="http://www.czso.cz">www.czso.cz</a>) .....</i>	<i>18</i>
<i>Tabulka 2 - SWOT analýza vytvořená pro území Bečov nad Teplou (zdroj: D. Riedlová) .....</i>	<i>29</i>

## **PŘÍLOHY**

Příloha č. 1 Dotazník

Příloha č. 2 Formulář na dotační program – zdroj: [http://www.kr-karlovarsky.cz/dotace/Stranky/dotaceKK/prispevky-kultura/prispevky\\_cr.aspx](http://www.kr-karlovarsky.cz/dotace/Stranky/dotaceKK/prispevky-kultura/prispevky_cr.aspx)

## **Příloha č. I**

ČESKÁ ZEMĚDĚLSKÁ UNIVERZITA PRAHA

Fakulta životního prostředí - Územní technická a správní služba

### **DOTAZNÍK - INFORMAČNÍ CENTRUM**

Tento dotazník je součástí mé bakalářské práce, prosím Vás o jeho vyplnění. Cílem tohoto dotazníku je zjistit, jak lidé vnímají informační centrum a zdali by využili jeho služeb. Správnou odpověď zaškrtněte křížkem. Dekuji předem za jeho vyplnění.

#### **1. Vaše pohlaví:**

- Muž
- Žena

#### **2. Do jaké věkové skupiny patříte:**

- Méně jak 20 let
- 21- 40let
- 41- 65 let
- 66 a více

#### **3. Jste:**

- Trvale bydlící v Bečově nad Teplou
- Návštěvníkem Bečova nad Teplou

#### **4. Navštívili jste Bečov nad Teplou:**

- Poprvé
- Vícekrát

#### **5. Odkud jste se o městě Bečov nad Teplou dozvěděli:**

- Internet
- Televize
- Tisk
- Rozhlas
- A jiné zdroje a jaké.....

**6. Myslíte si, že je ve městě parkování dobře značené a kapacitně dostačující:**

- ano, dostatek
- ne, nedostatek
- nevím

**7. Hodnotíte obecně turistická informační centra jako:**

- Přínosná a důležitá v místě, kde se nachází turistické cíle
- Nepřínosná
- Nevím, nikdy jsem nad tím nepřemýšlel

**8. Využili jste někdy služeb informačního centra:**

- Několikrát
- Jednou
- Výjimečně

**9. Mělo by město jako Bečov nad Teplou mít své turistické informační centrum:**

- Ano, zcela jistě
- Nevím
- Ne

**10. Co byste v IC ocenili v Bečově nad Teplou za služby ?**

- Mapa města zdarma
- Pořizování kopií
- Informace o turistických cílech
- Workshopy
- Organizované výlety
- Rezervace a nákup vstupenek

## Příloha č. II

Evidenční číslo žádosti:
<i>/Vyplňuje oddělení cestovního ruchu/</i>

PID:
<i>/Vyplňuje podatelna Krajského úřadu/</i>

### ŽÁDOST O POSKYTNUTÍ DOTACE Z ROZPOČTU KARLOVARSKÉHO KRAJE NA PODPORU AKTIVIT V CESTOVNÍM RUCHU

<b>Název, obchodní firma/Jméno, příjmení</b>			
<b>Sídlo/Adresa</b>			
<b>IČO/Rodné číslo/DIČ</b> <i>(bylo-li přiděleno)</i>	IČO:	DIČ:	Rodné číslo:
<b>Telefon/Fax</b>			
<b>E-mail/www</b>	e-mail:	www.	
<b>Statutární orgán</b> <i>(Jen u právnických osob)</i>			
<b>Osoba odpovědná za projekt</b> <i>(včetně adresy a telefonu)</i>			
<b>Právní forma žadatele</b> <i>(OSVČ, sdružení (svaz, spolek klub), nadace, nadační fond, o.p.s., NNO, fyzická osoba, s.r.o., církevní org., apod.)</i>			
<b>Bankovní spojení</b> <i>(číslo účtu)</i>			
<b>Požadovaná částka</b>			
<b>Přesný název projektu a prioritní důležitost</b> <i>(pouze v případě, že žadatel podává více žádostí)</i>			

<b>Přesný termín realizace projektu</b>	Od:		Do:	
<b>Místo realizace projektu</b>				
<b>Časový harmonogram:</b>				
<b>Cíl projektu</b>				
<b>Cílová skupina</b>				
<b>Celkový rozpočet projektu</b> (včetně spoluúčasti žadatele)				
<b>Čestné prohlášení pro subjekty které opakovaně žádají o příspěvek z rozpočtu Karlovarského kraje - podpis NUTNÝ</b>	<b>Prohlašuji, že u žadatele nedošlo ke změně dokumentace a údaje přiložené k naposledy podané žádosti souhlasí s aktuální skutečností. Podpis:</b>			
<b>Datum a podpis žádosti - podpis VŽDY NUTNÝ</b>	<b>Datum a podpis zástupce: !!!!</b>		<b>Razítko:</b>	
<b>Účela a odůvodnění žádosti</b>				
<b>Materiální a personální zajištění realizace projektu</b>				
<b>Priorita projektu</b>				
<b>Seznam úspěšně realizovaných projektů</b>				





				-
				-
				-
				-
				-
				-
				-
				-
				-
				-
				-
<b>Celkem:</b>	-	-	-	-

## Udělení souhlasu k práci s daty

*(tento vyplněný formulář odevzdejte současně s vyplněnou žádostí o poskytnutí příspěvku z rozpočtu Karlovarského kraje na podporu aktivit v cestovním ruchu)*

V souladu se zákonem č. 106/1999 Sb., o svobodném přístupu k informacím, ve znění pozdějších předpisů, a v souladu se zákonem č. 101/2000 Sb., o ochraně osobních údajů, ve znění pozdějších předpisů, uděluje

Žadatel

..... IČO: .....

/název žadatele/

zastoupen

ý

panem

/paní

!!!!!! r.č.: .....

/statutární zástupce žadatele/

souhlas, se zpracováním údajů (název, adresa, IČO uvedeného žadatele a dále osobních údajů výše uvedeného zástupce žadatele, který žádá o poskytnutí příspěvku z rozpočtu Karlovarského kraje na podporu kulturních aktivit ) a to pro vnitřní potřebu Krajského úřadu Karlovarského kraje související s vyřízením žádosti o poskytnutí příspěvku z rozpočtu Karlovarského kraje na podporu kulturních aktivit.

Výše uvedený zástupce tímto dále uděluje souhlas ke zpracování databáze žadatelů pro vnitřní potřeby odboru kultury, památkové péče, lázeňství a cestovního ruchu a ke zveřejnění informací o nich na internetových stránkách Karlovarského kraje.

..... dne: .....

\_\_\_\_\_  
razítko a podpis

### **Čestné prohlášení**

Žadatel o dotaci prohlašuje, že:

1. všechny uvedené údaje jsou pravdivé,
2. přijímá podmínky Pravidel pro hodocení žádostí a poskytování dotací z rozpočtu Karlovarského kraje na podporu aktivit v cestovním ruchu – odbor kultury, památkové péče, lázeňství a cestovního ruchu,
3. u něj neprobíhá insolvenční řízení, v němž je řešen jeho úpadek nebo hrozící úpadek nebo že nebylo rozhodnuto o jeho úpadku,
4. má k datu podání žádosti vyrovnány splatné dluhy vůči rozpočtu kraje včetně vypořádání závazků, pokud mu byly poskytnuty finanční prostředky v předchozích letech,
5. nebyl pravomocně odsouzen pro trestný čin proti majetku.

..... dne: .....

\_\_\_\_\_  
razítko a podpis

Počet  
příloh:

Seznam  
příloh: