

ČESKÁ ZEMĚDĚLSKÁ UNIVERZITA V PRAZE

FAKULTA ŽIVOTNÍHO PROSTŘEDÍ

KATEDRA PLÁNOVÁNÍ KRAJINY A SÍDEL



VYHODNOCENÍ VÝZNAMU PAMÁTNÝCH STROMŮ
NA ÚZEMÍ OKRESŮ PLZEŇ-MĚSTO A PLZEŇ-SEVER

DIPLOMOVÁ PRÁCE

PŘÍLOHA Č. 1


KATALOG PAMÁTNÝCH STROMŮ


Vedoucí práce: prof. Ing. arch. ThLic. Jiří Kupka, Ph.D.

Diplomant: Bc. Petra Bryknarová

© 2021

KATALOG PAMÁTNÝCH STROMŮ
STUDIJNÍHO ÚZEMÍ
OKRESU PLZEŇ-MĚSTO

EVIDENČNÍ KARTA PAMÁTNÉHO STROMU		číslo: PM-01	ALEJ KILOMETROVKA
Základní identifikace			
Druh dřeviny:	dub letní, dub zimní, jasan ztepilý, javor mléč, javor klen, jeřáb obecný, jilm horský, jírovec maďal, lípa srdčitá, lípa velkolistá, olše lepkavá, topol černý, topol balzámový, trnovník akát, vrba bílá	Latinský název:	<i>Quercus robur L., Quercus petraea (Mattuschka) Liebl., Fraxinus excelsior L., Acer platanoides L., Acer pseudoplatanus L., Sorbus aucuparia L., Ulmus glabra Huds., Aesculus hippocastanum L., Tilia cordata Mill. Tilia platyphyllos Scop., Alnus glutinosa (L.) Gaertn., Populus nigra L., Populus balsamifera L., Robinia pseudoacacia L., Salix alba L.</i>
Počet jedinců:	273	Kategorie:	dorostenec, dospělec, veterán
Typ objektu:	stromořadí	Kód:	102364
Datum vyhlášení:	01. 10. 1987	Vyhlásil:	Magistrát města Plzně
Důvod ochrany:	krajinná dominanta, významný stářím, významný vzrůstem	Ochranné pásmo:	vyhlášené
Územní identifikace			
Kraj:	Plzeňský	Okres:	Plzeň-město
Obec:	Plzeň	Katastrální území:	Plzeň
Číslo parcely:	10832/1; 12702/1; 12702/2; 12713	Kód KÚ:	721981
Druh pozemku:	ostatní plocha	Nadmořská výška:	310 m
Souřadnice GPS:	49°45'18,15" s. š.; 13°21'53,42" v. d.	Souřadnice S-JTSK:	X: 1068729,05; Y: 823181,73
Dendrometrické parametry dřeviny			
Obvod kmene:	do 420 cm	Výška stromu:	15-30 m
Šířka koruny:	-	Výška koruny:	-
Stáří:	5-200 let	Zdravotní stav:	-
Popis lokality:			
<p>Smíšené dvouřadé stromořadí vede od Lochotínského parku, který je spojen s lázeňskou historií až ke Kalikovskému mlýnu při řece Mži, u kterého historie sahá až do roku 1409. Úzká dlouhá alej navazuje pod terénním zlomem z obou stran na obhospodařované louky a zahrádkářské osady. Alej je určena pro pěší a cyklisty a od Kalikovského mlýna přibližně do své poloviny je vedena naučná stezka Údolím Mže. Na dvou místech alej přetíná místní komunikace. Území, na kterém se stromořadí nachází, je v zátopové zóně.</p>			
Popis dřeviny:			
<p>Alej v celkové délce 1070 m je formována celkem 273 jedinci, z nichž největší zastoupení má jasan ztepilý s 83 jedinci, dále 39 olší lepkavých, 35 lip srdčitých, 32 trnovníků akát, 23 topolů černých, 20 dubů letních, 8 javorů mléč, 7 topolů balzámových, 5 lip velkolistých, 5 jírovců, 4 duby zimní, 3 vrby bílé, 3 jeřáby obecné, 2 javory kleny a 1 jilm horský. V roce 2007 bylo více než 50 jedinců z důvodu velmi špatného zdravotního stavu pokáceno, jejich místo zaujalo 37 nových dřevin. V dalších letech proběhla náročná diagnostika zdravotního stavu a v současné době stále probíhá revitalizace aleje spojená s výsadbou dlouhověkých dřevin, která je financována z OPŽP a SFŽP.</p>			
Zdroj: AOPK ČR ©2020c, ČÚZK ©2021, Šimůnek 2009, vlastní terénní průzkum			

**Význam v krajině:**

Alej byla vysázena v druhé polovině 18. století pod názvem Wýtvarova cesta. Dnes má alej díky své délce zažitý název Kilometrovka. Od svého založení až po současnost svým střídavým habitusem a rytmem tvoří převážně procházkovou trasu. Vlivem výstavby města se stala alej výrazným okrašlovacím prvkem a jako veřejný prostor plní funkci rekreačního prostranství. Izoluje se od obytných čtvrtí a velkých průmyslových staveb. Od Kalikovského mlýna vede nenápadný vstup do aleje z Radčické ulice, kde se po pravé straně nachází jez na řece Mži a po levé straně nevzhledná plechová část oplocení. Z důvodu regulace vodních toků a zachování volných ploch se již po pár metrech otevírá pohled na již zmiňované louky se střídajícím se pohledem na zahrádkářské osady. Místo okolo stromořadí je rovinného typu, a proto lze z aleje spatřit vzdálenou okrasnou školkou a zoologickou zahradu spolu s botanickou zahradou. Terén obhospodařovaných luk je nerovnoměrně rozčleněn nízkými remízky a místní komunikace nepravidelně doprovázejí dřeviny nelesního typu. V aleji nenalezneme lavičky odpadkové koše či stojany na kola a tím není narušována krajinná scenérie. Pokud dojdeme alejí, až na samý konec nalezneme významný krajinný prvek Lochotínský park, který je považován za významnou dendrologickou a krajinářskou lokalitu. Lochotínský park je součástí Městské památkové zóny Plzeň-Lochotín a prošel rozsáhlou obnovou parkových cest architektonických a dřevinných prvků. Ačkoliv alej byla poznamenána úbytkem několika desítek stromů, působí zpozzdálí vyváženým a kompaktním dojmem. Alej je řádně označena.



Základní identifikace

Druh dřeviny:	borovice lesní	Latinský název:	<i>Pinus sylvestris L.</i>
Počet jedinců:	1	Kategorie:	dospělec
Typ objektu:	jednotlivý strom	Kód:	104721
Datum vyhlášení:	03. 05.2006	Vyhlásil:	Magistrát města Plzně
Důvod ochrany:	esteticky zajímavý strom	Ochranné pásmo:	vyhlášené

Územní identifikace

Kraj:	Plzeňský	Okres:	Plzeň-město
Obec:	Plzeň	Katastrální území:	Bolevec
Číslo parcely:	2922/1	Kód KÚ:	722120
Druh pozemku:	lesní pozemek	Nadmořská výška:	320 m
Souřadnice GPS:	49°46'45,9'' s. š.; 13°24'09,7'' v. d.	Souřadnice S-JTSK:	X: 1066558,88; Y: 820044,46

Dendrometrické parametry dřeviny

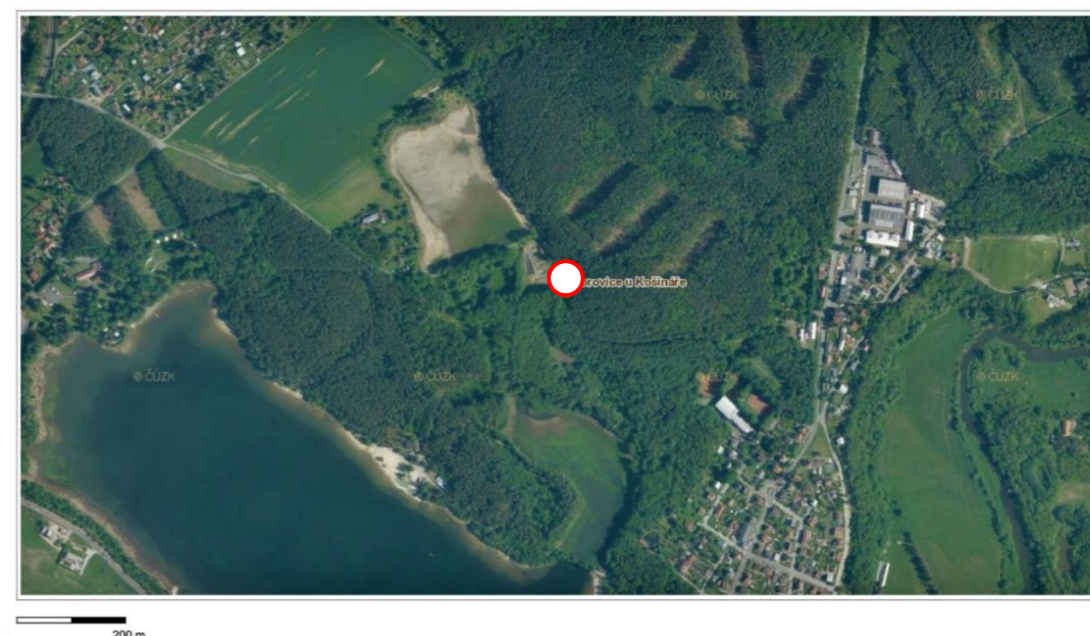
Obvod kmene:	256 cm	Výška stromu:	21 m
Šířka koruny:	9 m	Výška koruny:	10 m
Stáří:	150 let	Zdravotní stav:	velmi dobrý

Popis lokality:

Borovice se nachází na severním okraji města Plzně v příjemném prostředí ekosystému boleveckých rybníků nedaleko rybářských sádek u rybníka Košináře. K samostatně stojícímu jedinci vede několik turistických a cyklistických stezek. Borovice stojí několik metrů před borovicovým lesem u jednoho zkrřížení stezek.


Popis dřeviny:


Vitální dřevina s pokroucenou a velmi mírně nakloněnou osou směřující do borovicového lesa. Koruna borovice je zploštělá a její dolní část ve spodní třetině je proschlá. Polovina dolní části kmene je typicky rozpukaná borkou, odumřelou vrchní vrstvou. Západočeská odrůda borovice se vyznačuje velmi nízkým procentem pryskyřice a tím dosahuje specifických vlastností dřeva jako je nelámavost, pevnost v tlaku a rázu. Dřevo je husté a druh se fyziologicky adaptoval na místní podmínky. I přes mimořádně odolné vlastnosti je borovice ohrožovaná místním vandalismem, popřípadě neúmyslným poškozením při úpravě místních stezek.



**Význam v krajině:**

Mohutná borovice, která má jeden z největších areálů v Evropě, je mírně zapojena do okolního porostu a než se k ní dostaneme, není zřetelně viditelná. Stezku z obou stran lemuje borovicový les, přesto nelze strom ze stezky přehlédnout. Pár metrů od borovice se otvírá prostor s rybářskými sádkami u rybníka Košináře. U stromu je informační cedule a v jeho bezprostřední blízkosti vede upravená a velmi frekventovaná cesta. Borovice je řádně označena.

EVIDENČNÍ KARTA PAMÁTNÉHO STROMU		číslo: PM-03	DUBY U VELKÉHO RYBNÍKA
Základní identifikace			
Druh dřeviny:	dub letní	Latinský název:	<i>Quercus robur L.</i>
Počet jedinců:	2	Kategorie:	veterán
Typ objektu:	skupina stromů	Kód:	102365
Datum vyhlášení:	01.10.1987	Vyhlásil:	Magistrát města Plzně
Důvod ochrany:	významný stářím, významný růstem	Ochranné pásmo:	ze zákona
Územní identifikace			
Kraj:	Plzeňský	Okres:	Plzeň-město
Obec:	Plzeň	Katastrální území:	Bolevec
Číslo parcely:	2373; 2370/1	Kód KÚ:	722120
Druh pozemku:	lesní pozemek, zastavěná plocha a nádvoří	Nadmořská výška:	310 m
Souřadnice GPS:	49°46'14,38" s. š.; 13°24'06,962" v. d.	Souřadnice S-JTSK:	X: 1067416; Y: 820330,47
Dendrometrické parametry dřeviny			
Obvod kmene:	716 /475 cm	Výška stromu:	23/18 m
Šířka koruny:	5/10 m	Výška koruny:	8/15 m
Stáří:	400 let	Zdravotní stav:	silně poškozený
Popis lokality:			
<p>Všechny tři duby jsou součástí Velkého Boleveckého rybníka na severním okraji města Plzně. K nejnápadnější dřevině na vnější hrázi rybníka se lze dostat po pár metrech z přílehlého parkoviště U Velkého rybníka, na které navazuje turistická a cyklistická stezka. Druhé dva duby se nachází v blízkosti stezky pod hrází rybníka. Vede k nim stezka z hráze rybníka, která pokračuje okolo Rybárny s Výukovou zahradou a vodními prvky Velkého Boleveckého rybníka a z rozcestí se stáčí pod hráz. Druhá přístupová možnost je opět turistická a cyklistická stezka z přílehlého parkoviště Na Roudné.</p>			
Popis dřeviny:			
<p>Dub na hrázi se dvěma kmeny se nachází ve stádiu odumírání, a to zejména svým 400letým stářím a poškozením, které způsobil oheň. Jeden z kmenů je ohořelé torzo. Při terénním průzkumu v blízkosti dřeviny ležela poměrně velká část z živoucího terminálu. Na odlomené části lze zaregistrovat dutinu, která zřejmě způsobila pád. Strom je zabezpečen vazbou a označen informační cedulí. Druhý z dubů padl a pod hrází se nachází pozůstatky stromu v rozkladném stavu. Třetí dub ze skupiny veteránů je nakloněn ke stezce. Z pohledu od hráze ke stezce má strom obnažené a poškozené kořeny. Poškození zasáhlo spodní kmen stromu výraznou prasklinou. Ze stezky je viditelný bezpečnostní řez v dolní části stromu. Koruna stromu je jednostranná a chybí terminál. Přestože dub vykazuje známky života, jeho dutina bude zřejmě proschlá.</p>			
Zdroj: AOPK ČR ©2020c, ČÚZK ©2021, informační cedule, vlastní terénní průzkum			

**Význam v krajině:**

První z popisovaných dubů je součástí novějšího osázení turistické a cyklistické stezky na hrázi rybníka. Dřevina je viditelná jak z parkoviště, tak i při vstupu na turistickou a cyklistickou stezku. Strom se do okolního porostu již nezapojuje. Z povzdáli působí zesláblým dojmem a zdáním, že bude pohlcen svým okolím. Již nepřevyšuje dřeviny ve svém okolí a ztrácí pohledovou významnost. Svým dominantním vzezřením však stále láká k zastavení. U stromu je informační tabule.

Dřevní hmotu padlého stromu není lehké ze stezky najít. Místo je zarostlé mladými dřevinami a je jimi zastíněno. Dřevní hmota se tak stává nástrojem péče o biologickou rozmanitost rybníčního ekosystému.

Poslední z dubů stojí nedaleko padlého stromu a netvoří významnou dominantu. Je pohlcen místními dřevinami, a proto nevyniká. Ze stezky jej však nelze minout i díky řádnému označení.

Místo je vyhledávaným rekreačním místem a je hojně navštěvované a udržované. Za zmínku stojí historická minulost dřevin, která zřejmě sahá až do 15. století a je spjata s výsadbou hráze.



Základní identifikace

Druh dřeviny:	lípa velkolistá	Latinský název:	<i>Tilia platyphyllos Scop.</i>
Počet jedinců:	1	Kategorie:	veterán
Typ objektu:	jednotlivý strom	Kód:	102368
Datum vyhlášení:	23.09.1987	Vyhlásil:	Magistrát města Plzně
Důvod ochrany:	krajinná dominanta, významný stářím	Ochranné pásmo:	vymezeno, 10 m

Územní identifikace

Kraj:	Plzeňský	Okres:	Plzeň-město
Obec:	Plzeň	Katastrální území:	Koterov
Číslo parcely:	56	Kód KÚ:	671053
Druh pozemku:	trvalý travní porost	Nadmořská výška:	330 m
Souřadnice GPS:	49°42'42,3'' s. š.; 13°25'43,3'' v. d.	Souřadnice S-JTSK:	X: 1074180,44; Y: 819348,95

Dendrometrické parametry dřeviny

Obvod kmene:	615 cm	Výška stromu:	26 m
Šířka koruny:	17 m	Výška koruny:	24 m
Stáří:	250 let	Zdravotní stav:	dobrý

Popis lokality:

Lípa se nachází na jihovýchodě města Plzně v okrajové části Koterova. Cesta ke stromu vede přes soukromý pozemek Koterovského mlýna (Huclův mlýn), jehož historie sahá až do roku 1369. Lípa roste za jednou z budov mlýna na uměle vytvořeném ostrově mezi náhonem mlýna a pravým břehem řeky Úslavy.

Popis dřeviny:

Ačkoliv má Koterovská lípa prozatím 250 let patří mezi dlouhověké dřeviny, které dosahují několik stovek až tisíc let. Mohutná dřevina, jejíž větve se téměř dotýkají země má hustou téměř pravidelně kulovou korunu. Kmen lípy je dutý a směrem dolů až k patě stromu se dutina rozšiřuje. Další, již menší viditelná dutina je na terminálu. Otvory v dutině stromu jsou zakryty.



**Význam v krajině:**

Strom stojí v nejnižší části obce a není vidět z žádné jiné její části. Roste v blízkosti budovy mlýna a představuje krajinou dominantu. V okolí jsou ve velkém rozestupu mladé dřeviny a několik starších vzrostlých dřevin. Před stromem vede z betonových dílů cesta, která ústí k brodu přes řeku Úslavu a druhá cesta, která je zřejmě vyjetá vlastníkem pozemku. Spolu s mlýnem tvoří příjemnou krajinou kompozici. U lípy se hrávala divadelní představení ještě v první polovině 20. století. Prostředí je udržované a velmi málo navštěvované. Strom je řádně označen.



EVIDENČNÍ KARTA PAMÁTNÉHO STROMU

číslo: PM-05

KÖRNERŮV DUB

Základní identifikace

Druh dřeviny:	dub letní	Latinský název:	<i>Quercus robur L.</i>
Počet jedinců:	1	Kategorie:	veterán
Typ objektu:	jednotlivý strom	Kód:	102363
Datum vyhlášení:	06.11.1997	Vyhlásil:	Magistrát města Plzně
Důvod ochrany:	krajinná dominanta, významný habitus, významný stářím, významný vzrůstem	Ochranné pásmo:	ze zákona

Územní identifikace

Kraj:	Plzeňský	Okres:	Plzeň-město
Obec:	Plzeň	Katastrální území:	Plzeň
Číslo parcely:	10947/2	Kód KÚ:	721981
Druh pozemku:	ostatní plocha	Nadmořská výška:	330 m
Souřadnice GPS:	49°45'34,4'' s. š.; 13°21'35,5'' v. d.	Souřadnice S-JTSK:	X: 1068162,7; Y: 823493,89

Dendrometrické parametry dřeviny

Obvod kmene:	767 cm	Výška stromu:	31 m
Šířka koruny:	24 m	Výška koruny:	30 m
Stáří:	400 let	Zdravotní stav:	dobrý


Popis lokality:

Oblíbený dub byl dříve součástí bývalé Kodetovy zahrady nad údolní nivou řeky Mže. Nyní se na tomto místě nachází Zoologická a botanická zahrada města Plzně. Dřevinu najdeme v jihovýchodní části botanické zahrady, kde byla zakomponována do japonské zahrady Šówa-en. Do botanické zahrady lze dojít z jižního parkoviště P1 Zoo Plzeň stezkou vedoucí vzhůru do zahrady nebo do ní sejít ze severního parkoviště Zoo, DinoPark.

Popis dřeviny:

Duby jsou od nepaměti pěstovány téměř po celé Evropě. Körnerův dub v botanické zahradě je však samotář. Dřevina má dva srostlé kmeny. V centrální části je velká dutina. Dřevina vykazuje značné množství vad, zejména polámané hlavní větve a na kmeni jsou zacelené boule po odpadlých větvích. Přesto zůstává strom ve vitálním stavu, díky komplexnímu ošetření a ochranné vazbě.



**Význam v krajině:**

Statná solitérní dřevina roste v členitém areálu botanické zahrady až na samotném vrcholu, na vyhlídce. Pokud by nebyla jako solitér, utvářela by s významným zastoupením dubů lesní typ, doubravu. Z vyhlídky se otvírá daleký pohled na město Plzeň. Strom se z dálky jeví, že je ze všech stran zapojen do okolního porostu a v zarostlém stavu není viditelný. V letních měsících poskytuje s ostatními dřevinami stín a vybízí k relaxačnímu či meditačnímu posezení. V současné době pod dubem vyrostl nový čínský altán, který zcela zakryl pohled na dub z dolní stezky. Körnerův dub symbolizuje ochránce města a byl pojmenován na památku německého básníka Karla Theodora Körnera. Strom je řádně označen.



EVIDENČNÍ KARTA PAMÁTNÉHO STROMU

číslo: PM-06

LÍPA V DÝŠINĚ

Základní identifikace

Druh dřeviny:	lípa malolistá	Latinský název:	<i>Tilia cordata Mill.</i>
Počet jedinců:	1	Kategorie:	dospělec
Typ objektu:	jednotlivý strom	Kód:	102322
Datum vyhlášení:	01.06.2001	Vyhlásil:	Magistrát města Plzně
Důvod ochrany:	krajinná dominanta, významný vzrůstem	Ochranné pásmo:	ze zákona

Územní identifikace

Kraj:	Plzeňský	Okres:	Plzeň-město
Obec:	Dýšina	Katastrální území:	Dýšina
Číslo parcely:	603	Kód KÚ:	634280
Druh pozemku:	ostatní plocha	Nadmořská výška:	-
Souřadnice GPS:	49°46'38,209" s. š.; 13°29'45,032" v. d.	Souřadnice S-JTSK:	X: 1067697,75; Y: 813480,96

Dendrometrické parametry dřeviny

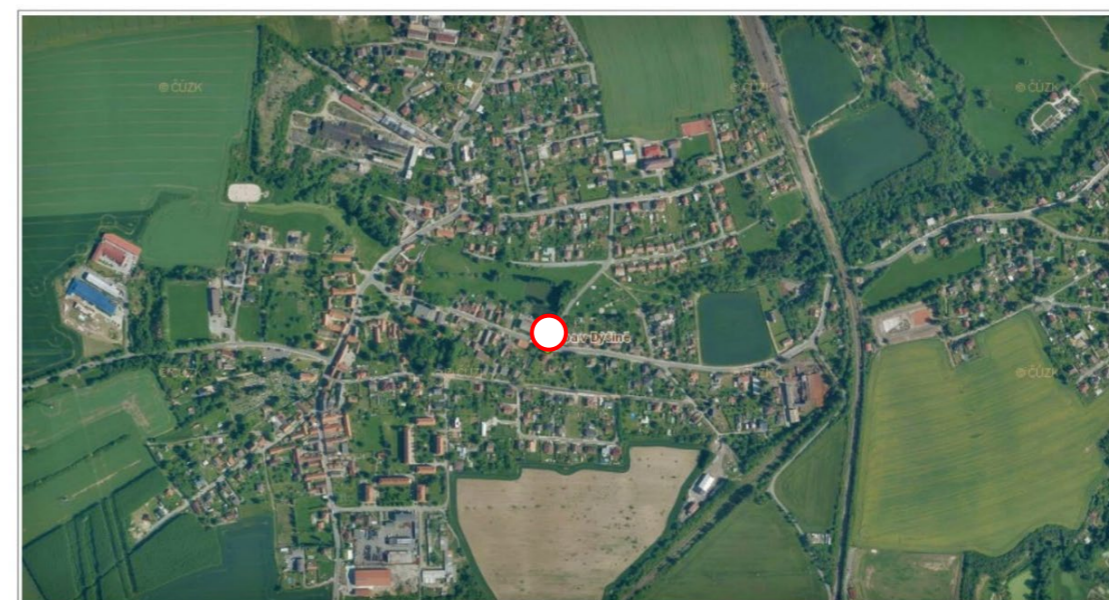
Obvod kmene:	315 cm	Výška stromu:	21 m
Šířka koruny:	15 m	Výška koruny:	16 m
Stáří:	100 let	Zdravotní stav:	dobrý

Popis lokality:

Lípa se nachází ve střední části obce Dýšina v ulici Přátelství, přibližně 300 m od náměstí Míru. Strom roste u silnice v zatravněném pruhu, a navíc je ohraničen nízkým železným plůtkem. V ulici se nachází několik zastavení křížové cesty Dýšina.

Popis dřeviny:

Dřevina se mírně naklání směrem k rodinnému domu. Kmen je bez poškození a již převládá šedé zbarvení typické pro lípy malolisté ve vyšším věku. Přibližně 150 cm od paty stromu dochází k jednostrannému tlakovému větvení. Dříve vyvážená a vitální koruna je ve středové části poznamenána prosycháním.



**Význam v krajině:**

Lípa je viditelnou dominantou v zástavbě obce Dýšina a tvoří v ulici zelený prvek. Je reliktem aleje, která v minulosti lemovala ulici až do obce Nová Huť. Prostor okolo stromu je udržovaný a dřevina je řádně označena.

EVIDENČNÍ KARTA PAMÁTNÉHO STROMU

číslo: PM-07

LÍPY U MŽE

Základní identifikace

Druh dřeviny:	lípa velkolistá	Latinský název:	<i>Tilia platyphyllos Scop.</i>
Počet jedinců:	2	Kategorie:	veterán
Typ objektu:	skupina stromů	Kód:	102362
Datum vyhlášení:	18. 02.2002	Vyhlásil:	Magistrát města Plzně
Důvod ochrany:	významný vzrůstem	Ochranné pásmo:	vyhlášené

Územní identifikace

Kraj:	Plzeňský	Okres:	Plzeň-město
Obec:	Plzeň	Katastrální území:	Křimice
Číslo parcely:	10/3	Kód KÚ:	676195
Druh pozemku:	zahrada	Nadmořská výška:	313 m
Souřadnice GPS:	49°45'34,294'' s. š.; 13°18'28,231'' v. d.	Souřadnice S-JTSK:	X: 1067625,42; Y: 827167,88

Dendrometrické parametry dřeviny

Obvod kmene:	435/514 cm	Výška stromu:	35/32 m
Šířka koruny:	13/14 m	Výška koruny:	-/- m
Stáří:	180/180 let	Zdravotní stav:	velmi dobrý

Popis lokality:


Dvojice lip roste na západě města Plzně na okraji městského obvodu Křimice. Stromy vzrostly na pravém břehu náhonu řeky Mže u silničního mostu mezi Křimicemi a Radčicemi. Místem vede Naučná stezka Údolím Mže. V okolí se nachází restaurace, dětské hřiště a nedaleko plocha pro odstavení automobilů.

Popis dřeviny:

Lípy zaujmou svou výškou a mohutností. Jejich kmeny jsou rovné a souběžné. Koruny tvoří kompaktní a pravidelný celek. Jsou bez zjevného prosychání a dobře olistěné. Stromy jsou vitální a zdravé.



Zdroj: AOPK ČR ©2020c, ČÚZK ©2021, vlastní terénní průzkum

**Význam v krajině:**

Na samotném okraji městského obvodu Křimice jsou lípy zřetelné a významné dominanty. Samostatně stojící stromy jsou velmi esteticky působícími krajinnými prvky. Poutají pozornost svým vzrůstem a vyzývají společně s prostorem k odpočinku. V místě jsou vysázené poměrně mladé dřeviny a lípy se do okolního porostu nezapojují. Místo je hojně navštěvované a udržované. Stromy jsou řádně označené.

EVIDENČNÍ KARTA PAMÁTNÉHO STROMU

číslo: PM-08

NIKLOJC HRUŠKA

Základní identifikace

Druh dřeviny:	hrušeň obecná	Latinský název:	<i>Pyrus communis</i>
Počet jedinců:	1	Kategorie:	veterán
Typ objektu:	jednotlivý strom	Kód:	106171
Datum vyhlášení:	27. 10.2016	Vyhlásil:	Městský úřad Starý Plzenec
Důvod ochrany:	esteticky zajímavý strom, krajinná dominanta, významný stářím, významný krajinný prvek, významný vzrůstem	Ochranné pásmo:	vyhlášené

Územní identifikace

Kraj:	Plzeňský	Okres:	Plzeň-město
Obec:	Chválenice	Katastrální území:	Chouzovy
Číslo parcely:	458	Kód KÚ:	654949
Druh pozemku:	orná půda	Nadmořská výška:	467 m
Souřadnice GPS:	49°37'53,244" s. š.; 13°27'58,778" v. d.	Souřadnice S-JTSK:	X: 1083415,15; Y: 817998,29

Dendrometrické parametry dřeviny


Obvod kmene:	463 cm	Výška stromu:	16 m
Šířka koruny:	18 m	Výška koruny:	14 m
Stáří:	-	Zdravotní stav:	-

Popis lokality:

Hrušeň nalezneme jihovýchodně od města Plzně. Stojí osamocena na zemědělském pozemku, přibližně 200 m od polní cesty. Krkolomnou polní cestou vede turistická stezka. Nejkratší cesta ke stromu vede z obce Chocenice nebo z obce Želčany a dál přes obec Chouzovy.

Popis dřeviny:

Strom se zhuštěnou a rozvětvenou korunou se zkrácenými větvkami. Přes celý kmen prochází dutina, která je zasažena hnilobou. Dřevina je stále vitální, je stále olistěná a rodí velké množství malých plodů. Orba a jiné zemní práce jsou v okolí dřeviny zakázané, včetně používání chemických látek či jiných škodlivých látek v prostoru kořenové soustavy.




Zdroj: AOPK ČR ©2020c, ČÚZK ©2021, vlastní terénní průzkum

**Význam v krajině:**

Hrušeň je především významný solitér na zemědělských pozemcích. V krajině se nachází nízké a rozlohou malé remízy, které jsou osamoceny. Strom zaujme svým stářím a vyniká jak v olistěném stavu, tak i bez listů. Historie hrušně je spojena již s rokem 1845 jak dokládají lokální písemnosti. Strom sloužil jako hraniční strom, který určoval pozemkovou držbu a během let se stal živým mezníkem. Strom je i přes svou nižší výšku v krajině viditelný a řádně označen.



EVIDENČNÍ KARTA PAMÁTNÉHO STROMU		číslo: PM-09	SEDLÁKOVA LÍPA
Základní identifikace			
Druh dřeviny:	lípa malolistá	Latinský název:	<i>Tilia cordata Mill.</i>
Počet jedinců:	1	Kategorie:	veterán
Typ objektu:	jednotlivý strom	Kód:	102359
Datum vyhlášení:	20.05.1977	Vyhlásil:	Městský úřad Starý Plzenec
Důvod ochrany:	krajinná dominanta, významný krajinný prvek	Ochranné pásmo:	vyhlášené
Územní identifikace			
Kraj:	Plzeňský	Okres:	Plzeň-město
Obec:	Nezbavětice	Katastrální území:	Nezbavětice
Číslo parcely:	452/2	Kód KÚ:	763136
Druh pozemku:	orná půda	Nadmořská výška:	410 m
Souřadnice GPS:	49°39'34,7'' s. š.; 13°29'38,8'' v. d.	Souřadnice S-JTSK:	X: 1080624,49; Y: 815549,1
Dendrometrické parametry dřeviny			
Obvod kmene:	480 cm	Výška stromu:	23 m
Šířka koruny:	17 m	Výška koruny:	20 m
Stáří:	185 let	Zdravotní stav:	výborný
Popis lokality: Lípa stojí jižním směrem od Starého Plzence na zemědělském pozemku v pomyslném trojúhelníku mezi obcemi Štáhlavy, Nezbavětice a Štáhlavice. Od nejbližší silniční komunikace je vzdálen přibližně 350 m. Zemědělský pozemek je stále obhospodařován. Strom roste osamocen a nevede k němu žádná cesta.			
Popis dřeviny: Dřevina má obnažené kořeny a přibližně 170 cm od země se rozděluje na dvě hlavní větve. Větvení je tlakové a v kmeni je dutina. V okolí stromu je zhutněná zemina a kmen vykazuje poškození zřejmě od lesní zvěře. Centrální část stromu prosychá a vnější větve se odlamují.			
Zdroj: AOPK ČR ©2020c, ČÚZK ©2021, vlastní terénní průzkum			

**Význam v krajině:**

Vzhledem k tomu, že se terén svažuje k obci Štáhlavy a při komunikacích roste zeleň, je strom viditelný až při vstupu na zemědělskou půdu. Poté je lípa v krajině významnou a nepřehlédnutelnou dominantou. Při pohledu do krajiny lze spatřit další zemědělské pozemky s remízky, obec Štáhlavy a na horizontu zříceninu hradu Radyně. Jediným prvkem, který nezapadá do krajinného rázu, je vedení vysokého napětí. Dub je dobře dohledatelný a je řádně označen.



Zdroj: vlastní terénní průzkum

EVIDENČNÍ KARTA PAMÁTNÉHO STROMU

číslo: PM-10

SMRK-TROJÁK V LÁNECH

Základní identifikace

Druh dřeviny:	smrk ztepilý	Latinský název:	<i>Picea abies (L.) Karst.</i>
Počet jedinců:	1	Kategorie:	veterán
Typ objektu:	jednotlivý strom	Kód:	102366
Datum vyhlášení:	01.10.1987	Vyhlásil:	Magistrát města Plzně
Důvod ochrany:	významný vzrůstem	Ochranné pásmo:	vyhlášené

Územní identifikace

Kraj:	Plzeňský	Okres:	Plzeň-město
Obec:	Plzeň	Katastrální území:	Bolevec
Číslo parcely:	2995	Kód KÚ:	722120
Druh pozemku:	lesní pozemek	Nadmořská výška:	360 m
Souřadnice GPS:	49°47'44,5'' s. š.; 13°22'02,2'' v. d.	Souřadnice S-JTSK:	X: 1064284,4; Y: 822427,7

Dendrometrické parametry dřeviny

Obvod kmene:	346 cm	Výška stromu:	38 m
Šířka koruny:	12 m	Výška koruny:	26 m
Stáří:	130 let	Zdravotní stav:	dobrý

Popis lokality:

Smrk se nachází necelé 2 km severně od města Plzně. Cesta vede od křižovatky na Ledce nebo na Záluží. Ke smrku vede lesní cesta, značená jako turistická stezka a rovněž jako Sigmontova naučná stezka. Strom roste v Boleveckém polesí, kde se nachází mnoho jiných významných přírodních a krajinných prvků.

Popis dřeviny:

Dřevina zaujímá v Evropě zásadní postavení jako hospodářská dřevina, Smrk-Troják v Lánech jím ale není. Dřevina je atypická. Ve více jak 200 cm od paty stromu se kmen rozděluje na tři vztyčené a rovné kmeny. Kořeny jsou obnažené a vystupují nad povrch země. Strom nemá žádná viditelná poškození a je ve výborném zdravotním stavu.




Zdroj: AOPK ČR ©2020c, ČÚZK ©2021, vlastní terénní průzkum

**Význam v krajině:**

Okolo smrku rostou vysoké a mladší dřeviny, tudíž je z vedlejší lesní cesty, která vede ke stromu lépe viditelný. V blízkosti stromu nerostou jiné porosty a je ohraničen dřevěnou ohradou. Od okolních dřevin se velmi výrazně liší svým dominantním vzrůstem. Strom je snadno dohledatelný i díky místnímu značení. Smrk není řádně označen.




KATALOG PAMÁTNÝCH STROMŮ
STUDIJNÍHO ÚZEMÍ
OKRESU PLZEŇ-SEVER

EVIDENČNÍ KARTA PAMÁTNÉHO STROMU		číslo: PS-01	ALEJ VZDECHŮ
Základní identifikace			
Druh dřeviny:	lípa velkolistá, lípa srdčitá	Latinský název:	<i>Tilia platyphyllos Scop., Tilia cordata Mill.</i>
Počet jedinců:	168	Kategorie:	veterán
Typ objektu:	stromořadí	Kód:	102323
Datum vyhlášení:	18.04.1987	Vyhlásil:	Městský úřad Plasy
Důvod ochrany:	krajinná dominanta, významný stářím, významný krajinný prvek, významný vzrůstem	Ochranné pásmo:	vyhlášené
Územní identifikace			
Kraj:	Plzeňský	Okres:	Plzeň-sever
Obec:	Plasy	Katastrální území:	Plasy
Číslo parcely:	469/1; 109/1; 109/7	Kód KÚ:	721531
Druh pozemku:	ostatní plocha, zahrada, orná půda	Nadmořská výška:	330 m
Souřadnice GPS:	49°55'49,02'' s. š.; 13°23'31,12'' v. d.	Souřadnice S-JTSK:	X: 1049753,99; Y: 818325,99
Dendrometrické parametry dřeviny			
Obvod kmene:	240-520 m	Výška stromu:	odhad 25-27 m
Šířka koruny:	-	Výška koruny:	-
Stáří:	-	Zdravotní stav:	dobrý
Popis lokality: Alej se nachází severně od města Plzně ve městě Plasy. Po odbočení z kruhového objezdu míjíme po pravé straně místní restauraci, Fantasy Golf a menší zoologickou zahradu. Po levé straně je průmyslový areál, na jehož konci začíná Alej vzdechů. Vedle aleje vede turistická stezka po zpevněné komunikaci. Stromořadí postupuje při pravém břehu řeky Střela a končí u čističky odpadních vod. Dál se mění cesta ze zpevněné na nezpevněnou a pokračuje až do vesnice Nebřeziny.			
Popis dřevin: Stromořadí se sestávalo ze 168 vyhlášených jedinců lip velkolistých a lip srdčitých. Současný počet jedinců je však vlivem historických událostí a díky špatnému zdravotnímu stavu snížen na 129 jedinců. Několik lip bylo ztraceno při povodni v roce 1872. Celková délka aleje je přibližně 450 m. U dřevin byly provedeny zdravotní a bezpečnostní řezy a vazby.			
Zdroj: AOPK ČR ©2020c, ČÚZK ©2021, vlastní terénní průzkum			

**Význam v krajině:**

Barokní alej složená z tradičních evropských stromů se nachází v místě známého plaského kláštera, jehož historie sahá až do roku 1144. V době, kdy obyvatelé ještě hovořili německy, alej poskytovala mladým lidem útočiště pro schůzky. V současné době vstup do aleje není přívětivý. Již zmiňovaná průmyslová zóna působí nevzhledným dojmem. Na konci aleje je snaha oddělit prostor od čističky odpadních vod zelení. Stromořadí se nenachází v zastavěné části obce. Po obou stranách jsou menší pruhy zemědělsky využívaných pozemků. Pravý břeh řeky Střely je doprovázen linií zelení a ta odděluje zastavěnou část, která tak není viditelná. Zastavěnou zónu na levé straně do poloviny aleje nedoprovází žádná zeleně a stává se v krajině viditelnou. V druhé polovině aleje na téže straně se již nachází stromořadí, které se setkává s alejí na samotném jejím konci. V celé délce stromořadí se nevyskytuje žádná jiná narušující komunikace. Alej je snadno dohledatelná a není řádně označena.



EVIDENČNÍ KARTA PAMÁTNÉHO STROMU		číslo: PS-02	HRANIČNÍ SMRK
Základní identifikace			
Druh dřeviny:	smrk ztepilý	Latinský název:	<i>Picea abies (L.) Karst.</i>
Počet jedinců:	1	Kategorie:	dospělec
Typ objektu:	jednotlivý strom	Kód:	105957
Datum vyhlášení:	18.06.2013	Vyhlásil:	Městský úřad Bezručice
Důvod ochrany:	hraniční strom, historicky důležitý strom, významný stářím, významný vzrůstem	Ochranné pásmo:	vyhlášené
Územní identifikace			
Kraj:	Plzeňský	Okres:	Plzeň-sever
Obec:	Úterý	Katastrální území:	Úterý
Číslo parcely:	408/6	Kód KÚ:	775622
Druh pozemku:	lesní pozemek	Nadmořská výška:	500 m
Souřadnice GPS:	49°55'36,699" s. š.; 12°58'57,402" v. d.	Souřadnice S-JTSK:	X: 1045642,97; Y: 847430,49
Dendrometrické parametry dřeviny			
Obvod kmene:	372 cm	Výška stromu:	46 m
Šířka koruny:	12 m	Výška koruny:	44 m
Stáří:	200 let	Zdravotní stav:	výborný
<p>Popis lokality:</p> <p>Smrk roste mezi obcemi Bezručice a Úterý v zalesněném údolí na levé straně Nezdeckého potoka. Od místní komunikace vede lesní cesta při potoku Luh. Strom stojí v těsném kontaktu s potokem při jeho levé straně.</p>			
<p>Popis dřeviny:</p> <p>Dřevina se mírně naklání, i přesto je její kmen přímý. Zaujme vysokým podílem uschlých větví, které se nachází již 170 cm od paty stromu. Kořenové náběhy jsou zřetelné. Smrk je ve výborném zdravotním stavu. Strom zohavuje ikonický obrázek, který je připevněn pod uschlými větvemi.</p>			
Zdroj: AOPK ČR ©2020c, ČÚZK ©2021, vlastní terénní průzkum			

**Význam v krajině:**

Smrk je součástí lesní krajiny a tvoří výraznou dominantu. Je mohutný a esteticky zajímavý svým vzrůstem. Jedná se o hraniční, záměrně vysazený strom. Tyto stromy byly povětšinou přísně chráněny a byly nedotknutelné. Strom je obklopen porosty, není viditelný a je hůře dohledatelný. Není řádně označen.



Základní identifikace

Druh dřeviny:	jasan ztepilý	Latinský název:	<i>Fraxinus excelsior L.</i>
Počet jedinců:	1	Kategorie:	dospělec
Typ objektu:	jednotlivý strom	Kód:	105850
Datum vyhlášení:	15.08.2012	Vyhlásil:	Městský úřad Plasy
Důvod ochrany:	krajinná dominanta	Ochranné pásmo:	ze zákona

Územní identifikace

Kraj:	Plzeňský	Okres:	Plzeň-sever
Obec:	Horní Bělá	Katastrální území:	Horní Bělá
Číslo parcely:	2675/11	Kód KÚ:	642312
Druh pozemku:	ostatní plocha	Nadmořská výška:	450 m
Souřadnice GPS:	49°58'35,266" s. š.; 13°16'10,917" v. d.	Souřadnice S-JTSK:	X: 1054347,08; Y: 827911,7

Dendrometrické parametry dřeviny


Obvod kmene:	449 cm	Výška stromu:	30 m
Šířka koruny:	18 m	Výška koruny:	13 m
Stáří:	100 let	Zdravotní stav:	dobrý

Popis lokality:

Jasan roste severovýchodně od obce Všeruby a jižně od obce Horní Bělá. Ze směru od Všerub se na začátku obce Tlucná odbočí na polní cestu, která vede do osady Brod. Osada Brod leží na pravé straně Brodského potoka a strom stojí v její zástavbě před rodinným domem.

Popis dřeviny:

Dřevina vykazuje dobrý vitální stav. Kmen jasanu má jednu menší bouli způsobenou odlomením větve. Přibližně 40 cm od země je kmen porostlý mechem a 250 cm od kořenů stromu se větví. Koruna neprojevuje známky prosychání a je doširoka rozvětvená. Hrozbou pro dřevinu je místní parkování osobních automobilů. Zeminu v okolí stromu zhutňují a je možný únik nežádoucích kapalin do kořenového systému.



**Význam v krajině:**

Původní evropská dřevina roste na otevřeném prostranství. V okolí stromu se vyskytují jiné dřeviny, ale památný strom je svou výškou značně převyšuje. Je mohutným solitérem a bezesporu je významnou krajinnou dominantou. Strom je snadno dohledatelný a dostupný. Prostor je udržován a strom není řádně označen.



EVIDENČNÍ KARTA PAMÁTNÉHO STROMU

číslo: PS-04

KAMENOHORSKÝ BUK

Základní identifikace

Druh dřeviny:	buk lesní	Latinský název:	<i>Fagus sylvatica L.</i>
Počet jedinců:	1	Kategorie:	veterán
Typ objektu:	jednotlivý strom	Kód:	102328
Datum vyhlášení:	24.03.1978	Vyhlásil:	Městský úřad Manětín
Důvod ochrany:	významný vzrůstem	Ochranné pásmo:	vyhlášené

Územní identifikace

Kraj:	Plzeňský	Okres:	Plzeň-sever
Obec:	Nečtiny	Katastrální území:	Kamenná Hora
Číslo parcely:	927	Kód KÚ:	701998
Druh pozemku:	lesní pozemek	Nadmořská výška:	640 m
Souřadnice GPS:	49°58'54,495'' s. š.; 13°06'45,608'' v. d.	Souřadnice S-JTSK:	X: 1041047,72; Y: 837265,63

Dendrometrické parametry dřeviny

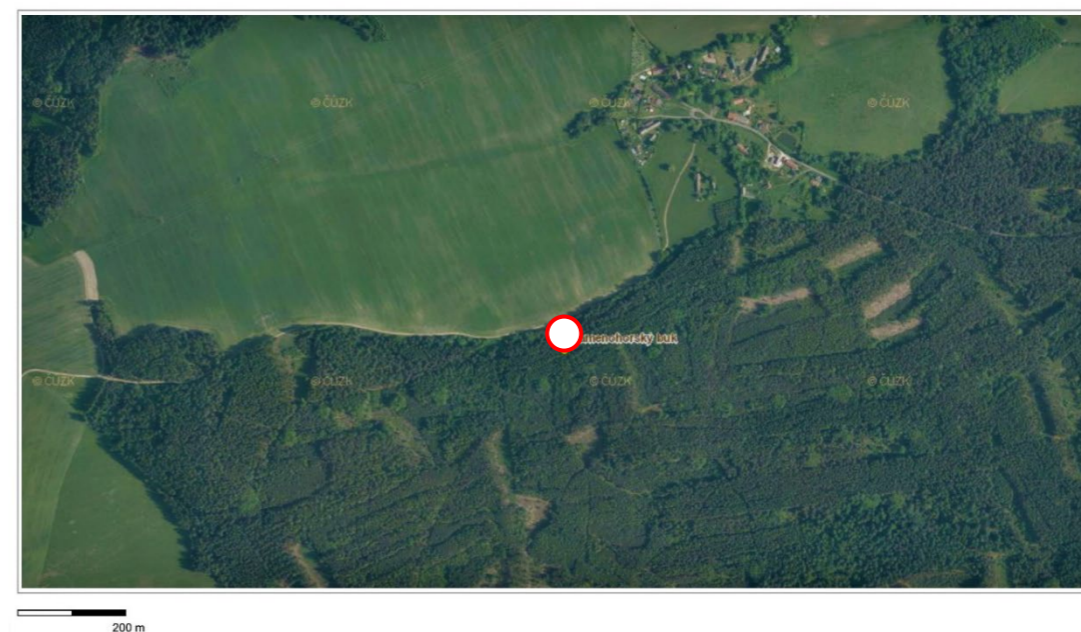
Obvod kmene:	522 cm	Výška stromu:	25 m
Šířka koruny:	13 m	Výška koruny:	20 m
Stáří:	340 let	Zdravotní stav:	dobrý

Popis lokality:

Buk se nachází východně od obce Nečtiny. Zhruba po 2,5 km se na křižovatce odbočí vlevo a po 2 km se dostaneme do vesnice Kamenná Hora. Z obce směrem na jih vede polní cesta a na ní navazuje lesní cesta. Ke stromu lze také dojít lesní cestou, která se napojuje z levé strany místní komunikace ještě před vesnicí. Buk stojí na rozcestí tří lesních cest.

Popis dřeviny:

Klimaxová dřevina nedosahuje svých charakterových vlastností. Má bizarní tvary včetně kořenových náběhů. V kmeni se nachází velká dutina. Menší dutina na kmeni je zakryta nevzhledným laminátovým krytem. Do další menší dutiny byla vložena dřevěná tabulka s citátem. Z kmene vyrůstá jedna větev a zdeformovaný zbytek hlavního terminálu. Strom pozbyl skoro všechny větve. Ty co zbyly, jsou buď proschlé, nebo stále plodí a kvetou. Dřevina je z velké části pokryta mechem. Vzhledem k věku buku je zdravotní stav uspokojivý.



Zdroj: AOPK ČR ©2020c, ČÚZK ©2021, vlastní terénní průzkum

**Význam v krajině:**

Buk roste na hranici lesa v blízkosti zemědělsky využívaného pozemku. Odtud se nabízí výhled na vesnici Kamenná hora a nedaleký lesní komplex. Dřeviny v lese převyšují strom svou výškou. Kuriózní solitérní jedinec je viditelný pouze z lesních cest. Kamenohorský buk disponuje nezvyklými tvary, ale zvláště obdivuhodnou silou žít. A proto se stává svým vzhledem významným krajinným prvkem. Strom není řádně označen.



Základní identifikace

Druh dřeviny:	lípa velkolistá	Latinský název:	<i>Tilia platyphyllos Scop.</i>
Počet jedinců:	1	Kategorie:	veterán
Typ objektu:	jednotlivý strom	Kód:	102319
Datum vyhlášení:	23.04.1978	Vyhlásil:	Městský úřad Plasy
Důvod ochrany:	neexistuje	Ochranné pásmo:	vyhlášené

Územní identifikace

Kraj:	Plzeňský	Okres:	Plzeň-sever
Obec:	Plasy	Katastrální území:	Plasy
Číslo parcely:	3/1	Kód KÚ:	721531
Druh pozemku:	ostatní plocha	Nadmořská výška:	-
Souřadnice GPS:	49°93'57,556'' s. š.; 13°38'98,697'' v. d.	Souřadnice S-JTSK:	-

Dendrometrické parametry dřeviny

Obvod kmene:	-	Výška stromu:	-
Šířka koruny:	-	Výška koruny:	-
Stáří:	200 let	Zdravotní stav:	-

Popis lokality:

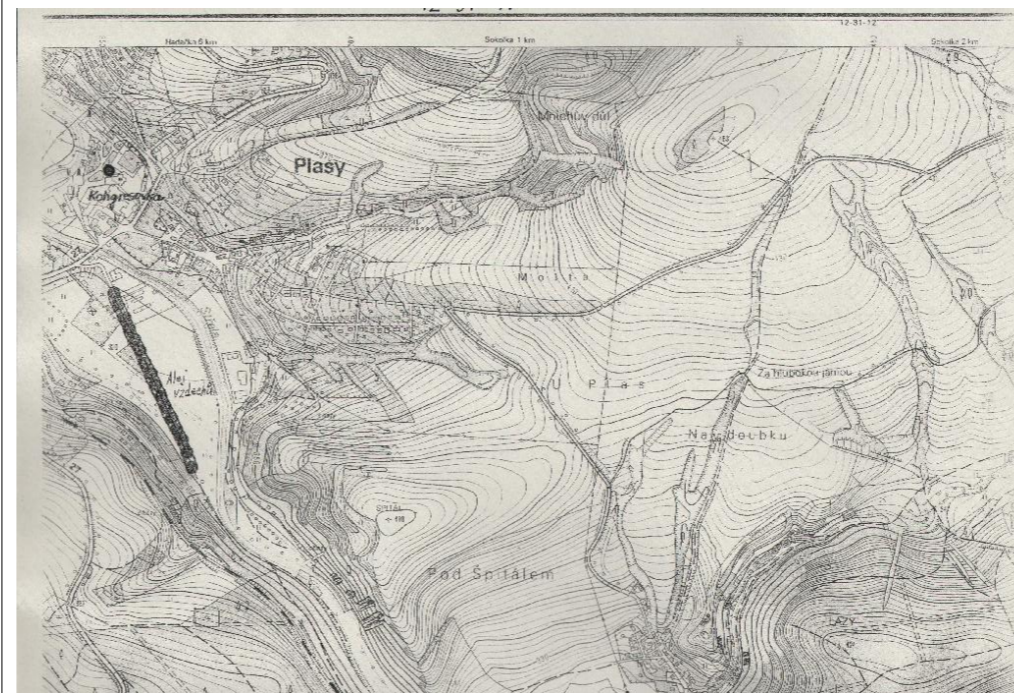
Lípa rostla ve městě Plasy přímo v areálu plaského kláštera.

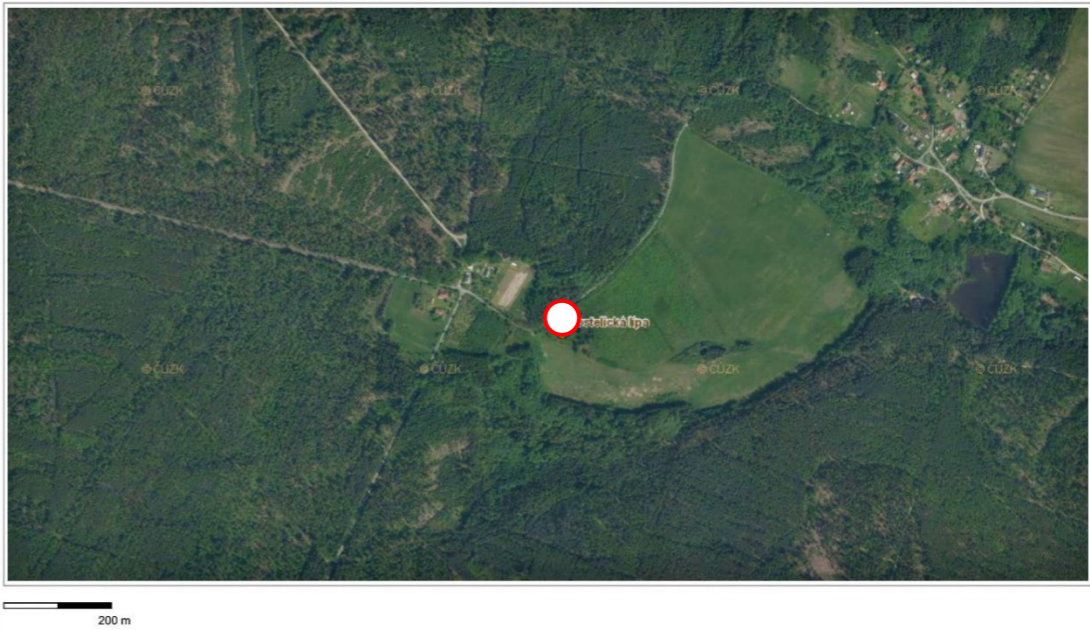
Popis dřeviny:




**Význam v krajině:**

Kongresovka padla při vichřici a při pádu poškodila kostel Nanebevzetí Panny Marie. V současné době není vyřešeno, kdo má zákonem danou pravomoc k provedení zrušení ochrany.



EVIDENČNÍ KARTA PAMÁTNÉHO STROMU		číslo: PS-06	KOSTELICKÁ LÍPA
Základní identifikace			
Druh dřeviny:	lípa srdčitá	Latinský název:	<i>Tilia cordata Mill.</i>
Počet jedinců:	1	Kategorie:	dospělec
Typ objektu:	krajinná dominanta	Kód:	102335
Datum vyhlášení:	24.03.1978	Vyhlásil:	Městský úřad Plasy
Důvod ochrany:	významný vzrůstem	Ochranné pásmo:	vyhlášené
Územní identifikace			
Kraj:	Plzeňský	Okres:	Plzeň-sever
Obec:	Líté	Katastrální území:	Líté
Číslo parcely:	1133/1	Kód KÚ:	628603
Druh pozemku:	lesní pozemek	Nadmořská výška:	530 m
Souřadnice GPS:	49°54'32,314'' s. š.; 13°13'16,039'' v. d.	Souřadnice S-JTSK:	X: 1046837,54; Y: 829844,26
Dendrometrické parametry dřeviny			
Obvod kmene:	330 cm	Výška stromu:	20 m
Šířka koruny:	19 m	Výška koruny:	18 m
Stáří:	200 let	Zdravotní stav:	silně poškozený
<p>Popis lokality:</p> <p>Strom roste severozápadně od obce Dolní Bělá. Mezi obcemi Dolní Bělá a Líté se nachází obora Spankov, podél ní vede polní cesta k vesnici Spankov. Po necelém 1 km před pravoúhloú zatáčkou vedoucí do hájovny Kostelík se nachází po levé straně památný strom. Strom roste na soukromém pozemku v porostu s náletovými dřevinami a keři.</p>			
<p>Popis dřeviny:</p> <p>Na dřevině je viditelná letitost. Stromu se odlamují suché mechtem porostlé větve. V kmeni je dutina, která je ošetřena. Strom se nachází ve fázi dožívání.</p>			
Zdroj: AOPK ČR ©2020c, ČÚZK ©2021, vlastní terénní průzkum			



Význam v krajině

Lípa v krajině dominuje v neolistěném stavu, a naopak v olistěném stavu ztrácí svou dominantnost a pohledovou významnost. Okolní porosty jsou v její těsné blízkosti a některé z nich lípu převyšují svou výškou. Strom nevyniká, ale je obklopen harmonickou krajinou, kde jsou krásné lesy, zarostlé louky a remízky. Podle místních obyvatel byla lípa vysazena jako vzpomínka na kostel, který byl stržen v roce 1787. Strom není řádně označen.

EVIDENČNÍ KARTA PAMÁTNÉHO STROMU

číslo: PS-07

LIBENOVSKÝ DUB

Základní identifikace

Druh dřeviny:	dub zimní	Latinský název:	<i>Quercus petraea (Matuschka) Liebl.</i>
Počet jedinců:	1	Kategorie:	dospělec
Typ objektu:	jednotlivý strom	Kód:	102330
Datum vyhlášení:	24.03.1978	Vyhlásil:	Městský úřad Manětín
Důvod ochrany:	významný vzrůstem	Ochranné pásmo:	vyhlášené

Územní identifikace

Kraj:	Plzeňský	Okres:	Plzeň-sever
Obec:	Manětín	Katastrální území:	Radějov u Manětína
Číslo parcely:	162	Kód KÚ:	691500
Druh pozemku:	lesní pozemek	Nadmořská výška:	530 m
Souřadnice GPS:	49°56'26,16'' s. š.; 13°13'38,093'' v. d.	Souřadnice S-JTSK:	X: 1046839,40; Y: 829837,35

Dendrometrické parametry dřeviny


Obvod kmene:	474 cm	Výška stromu:	25 m
Šířka koruny:	15 m	Výška koruny:	20 m
Stáří:	360 let	Zdravotní stav:	dobrý

Popis lokality:

Dub se nachází jižně od města Manětín a východně od obce Hvozd v Přírodním parku Manětínská. Nejlepší cesta ke stromu vede z obce Hvozd. Strom roste u barokního dvora Libenov, kde se kříží několik turistických a cyklistických stezek.

Popis dřeviny:


Na stromu je viditelné stáří. Kmen je už zcela holý s viditelnými zbytky od polámaných větví a zacelenými boulemi. Koruna již nedosahuje původního vejčitého tvaru a je velmi proschlá. Přibližně 80 cm od paty stromu je velká nechráněná dutina. Dřevina je místy porostlá mechem.



Zdroj: AOPK ČR ©2020c, ČÚZK ©2021, vlastní terénní průzkum

Význam v krajině

Dub je dominantou na okraji lesa, který lemují další duby, z nichž některé také dosahují velkých rozměrů. Skupina dubů zpozzdáli působí, že v krajině stojí několik dominant. Avšak Libenovský dub stále svou výškou převyšuje ostatní porosty, ale i zmíněné duby. Starý dub je snadno dohledatelný a viditelný. Strom není řádně označen.



EVIDENČNÍ KARTA PAMÁTNÉHO STROMU

číslo: PS-08

LÍPA U KAPLE V ÚTERÝ

Základní identifikace

Druh dřeviny:	lípa srdčitá	Latinský název:	<i>Tilia cordata Mill.</i>
Počet jedinců:	1	Kategorie:	veterán
Typ objektu:	jednotlivý strom	Kód:	102321
Datum vyhlášení:	31.05.2001	Vyhlásil:	Městský úřad Všeruby
Důvod ochrany:	esteticky zajímavý strom, součást kulturní památky, významný vzrůstem	Ochranné pásmo:	ze zákona

Územní identifikace

Kraj:	Plzeňský	Okres:	Plzeň-sever
Obec:	Úterý	Katastrální území:	Úterý
Číslo parcely:	1682/1	Kód KÚ:	775622
Druh pozemku:	ostatní plocha	Nadmořská výška:	-
Souřadnice GPS:	49°56'28,1'' s. š.; 12°59'57,6'' v. d.	Souřadnice S-JTSK:	X: 1044269,85; Y: 845984,58

Dendrometrické parametry dřeviny

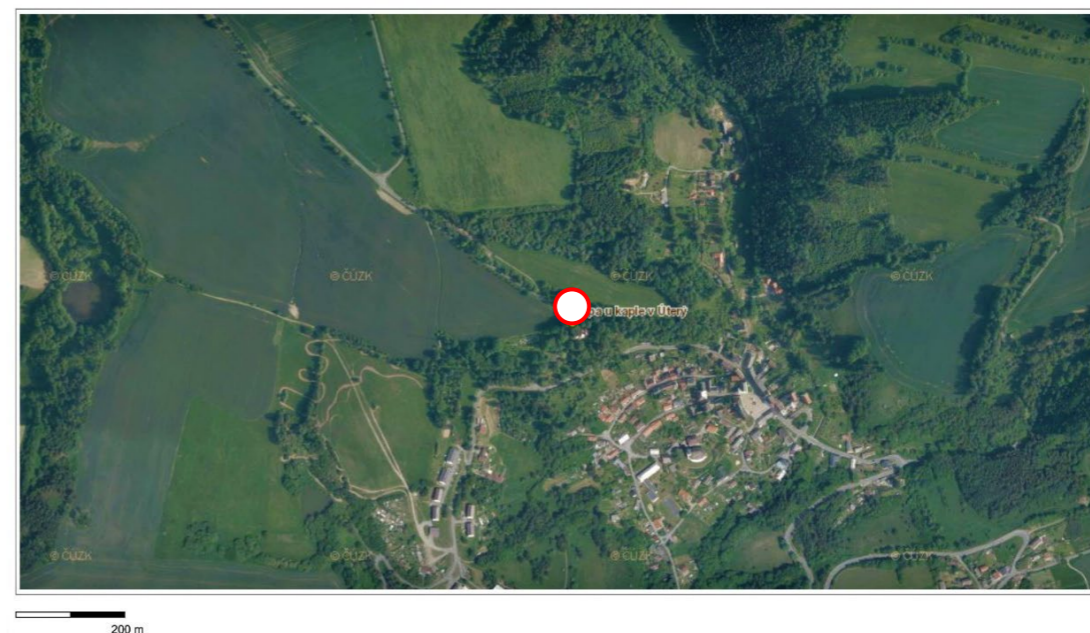
Obvod kmene:	529 cm	Výška stromu:	37 m
Šířka koruny:	29 m	Výška koruny:	35 m
Stáří:	225 let	Zdravotní stav:	dobrý

Popis lokality:

Lípa roste na východním okraji města Úterý na kraji svahu u barokního kostela sv. Václava. Pár metrů od památného stromu je hřbitov. Prostor mezi nimi přerušuje místní komunikace a cyklistická stezka.

Popis dřeviny:

Mohutná lípa se rozvětňuje 190 cm od země. Korunu tvoří čtyři kosterní větve, které mírně prosychají. Na dřevině jsou patrné známky po bezpečnostních řezech. Na kmeni i ve větvích jsou dutiny. Dřevina má nainstalovanou pružnou, nedestruktivní vazbu. Strom je místy porostlý mechem.



Zdroj: AOPK ČR ©2020c, ČÚZK ©2021, vlastní terénní průzkum

**Význam v krajině**

Strom spolu s kostelem tvoří zřetelnou a estetickou dominantu nad městem Úterý. Lípa je svým habitusem zajímavá pro své okolí. Prostor doplňují mladší dřeviny a místo tak působí harmonickým dojmem. U stromu je informační tabule. Lípu lze snadno najít a je řádně označena.



Základní identifikace

Druh dřeviny:	lípa velkolistá	Latinský název:	<i>Tilia platyphyllos Scop.</i>
Počet jedinců:	2	Kategorie:	dospělec
Typ objektu:	skupina stromů	Kód:	102324
Datum vyhlášení:	17.04.1987	Vyhlásil:	Městský úřad Všeruby
Důvod ochrany:	významný vzrůstem	Ochranné pásmo:	vyhlášené

Územní identifikace

Kraj:	Plzeňský	Okres:	Plzeň-sever
Obec:	Úněšov	Katastrální území:	Číhaná
Číslo parcely:	1126/1	Kód KÚ:	623636
Druh pozemku:	ostatní plocha	Nadmořská výška:	560 m
Souřadnice GPS:	49°53'36,996" s. š.; 13°07'25,075" v. d.	Souřadnice S-JTSK:	X: 1050865,79; Y: 837993,71

Dendrometrické parametry dřeviny


Obvod kmene:	322/373 cm	Výška stromu:	22/20 m
Šířka koruny:	18/10 m	Výška koruny:	18/18 m
Stáří:	250/250 let	Zdravotní stav:	dobrý

Popis lokality:

Stromy se nachází severovýchodně od Plzně za obcí Úněšov. Po necelých 2 km se po levé straně odbočí do malé vesnice Číhaná, kde stromy rostou na místní návsi.

Popis dřeviny:

Obě lípy jsou asymetrické s mírným náklonem. Dřeviny mají dutý kmen a kořenové náběhy. Na lípě po pravé straně jsou viditelné zlomy větví, které byly způsobeny po zásahu bleskem. Dvě kosterní větve jsou duté a proschlé. Ze stromu zůstalo torzo, které stále obrůstá. Dutiny lípy po levé straně jsou nedostatečně chráněny vsunutými dřevěnými stříškami. Část kosterních větví chybí. Lípy i přesto aktivně obrůstají a jsou vitální.





Význam v krajině

Dvojice lip vytváří významnou a zřetelnou dominantu na návsi obce. V jejich okolí se nenachází žádná jiná zeleň. Mezi stromy je na kamenném podstavci sousoší, které je součástí několika dalších barokních prvků v obci. Drobná sakrální památka spolu se stromy jsou v pevném svazku a plní svou výraznou roli v krajině. Lípy jsou snadno dohledatelné a jsou řádně označené.



EVIDENČNÍ KARTA PAMÁTNÉHO STROMU

číslo: PS-10

LOMANSKÝ DUB I.

Základní identifikace

Druh dřeviny:	dub letní	Latinský název:	<i>Quercus robur L.</i>
Počet jedinců:	1	Kategorie:	veterán
Typ objektu:	jednotlivý strom	Kód:	102332
Datum vyhlášení:	24.03.1978	Vyhlásil:	Městský úřad Plasy
Důvod ochrany:	krajinná dominanta	Ochranné pásmo:	vymezeno, 10 m

Územní identifikace

Kraj:	Plzeňský	Okres:	Plzeň-sever
Obec:	Plasy	Katastrální území:	Lomnička u Plas
Číslo parcely:	554	Kód KÚ:	721514
Druh pozemku:	zahrada	Nadmořská výška:	400 m
Souřadnice GPS:	49°55'49,727" s. š.; 13°19'49,118" v. d.	Souřadnice S-JTSK:	X: 1049066,66; Y: 822699,6

Dendrometrické parametry dřeviny

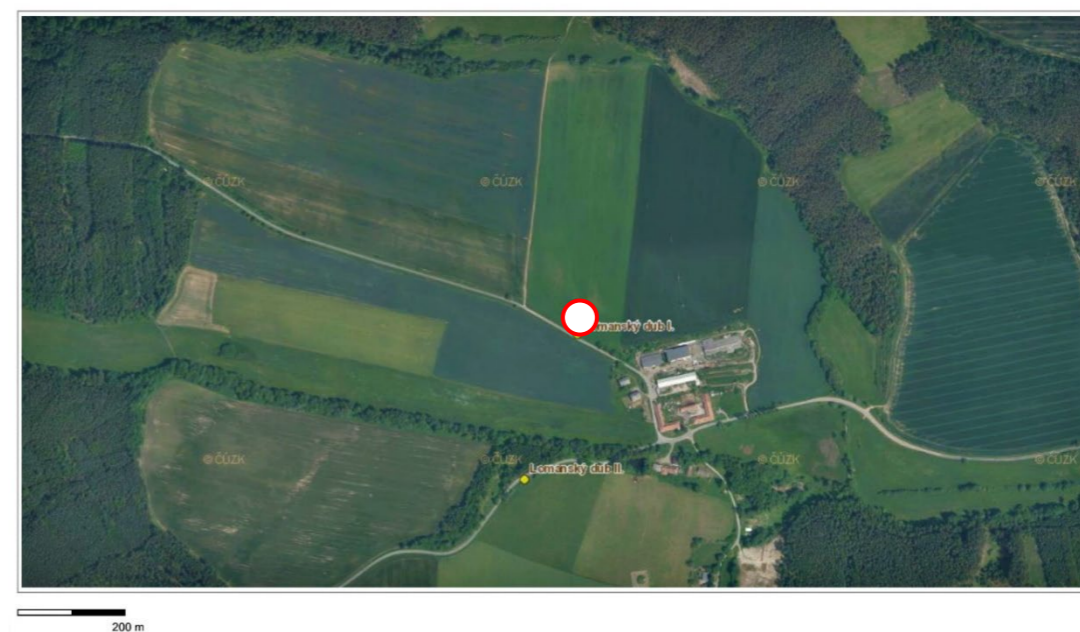
Obvod kmene:	-	Výška stromu:	-
Šířka koruny:	-	Výška koruny:	-
Stáří:	700 let	Zdravotní stav:	-

Popis lokality:

Padlý strom se nachází přibližně 5 km východně od města Plasy. Leží v poli za obcí Lomany směrem k obci Dražeň. Leží u místní komunikace, která je zároveň cyklistickou stezkou Baroko II.

Popis dřeviny:

Torzo dřeviny se ponechává na místě, kde padlo k zemi. Kmen se rozpadl a je zde zřetelná vnitřní hniloba, která byla příčinou pádu.



Zdroj: AOPK ČR ©2020c, ČÚZK ©2021, vlastní terénní průzkum

Význam v krajině

Lomanský dub do června roku 2018 byl jedním z nejstarších stromů na severním Plzeňsku a tvořil významnou dominantu v krajině. Jeho historie sahá až do husitských válek a podle pověsti procházel okolo dubu se svým vojskem samotný Jan Žižka. U stromu stojí informační cedule.



Zdroj: informační tabule, vlastní terénní průzkum

EVIDENČNÍ KARTA PAMÁTNÉHO STROMU

číslo: PS-11

LOMANSKÝ DUB II.

Základní identifikace

Druh dřeviny:	dub letní	Latinský název:	<i>Quercus robur L.</i>
Počet jedinců:	1	Kategorie:	veterán
Typ objektu:	jednotlivý strom	Kód:	102331
Datum vyhlášení:	24.03.1978	Vyhlásil:	Městský úřad Plasy
Důvod ochrany:	významný vzrůstem	Ochranné pásmo:	vyhlášené

Územní identifikace

Kraj:	Plzeňský	Okres:	Plzeň-sever
Obec:	Plasy	Katastrální území:	Lomnička u Plas
Číslo parcely:	583/2	Kód KÚ:	721514
Druh pozemku:	ostatní plocha	Nadmořská výška:	400 m
Souřadnice GPS:	49°55'49,1'' s. š.; 13°19'50,75'' v. d.	Souřadnice S-JTSK:	X: 1049361,85; Y: 822835,22

Dendrometrické parametry dřeviny


Obvod kmene:	820 cm	Výška stromu:	19 m
Šířka koruny:	20 m	Výška koruny:	13 m
Stáří:	500 let	Zdravotní stav:	mrtvý strom

Popis lokality:

Strom se nachází přibližně 5 km východně od města Plasy. Stojí přibližně 300 m za obcí Lomany u místní komunikace, která vede do obce Lomnička. Místní komunikací vede cyklistická stezka a Naučná stezka Ludvíka Očenáška.

Popis dřeviny:

Dřevina je uhynulá. Jsou provedeny bezpečnostní řezy větví a dutiny jsou zakryty laťováním.



Zdroj: AOPK ČR ©2020c, ČÚZK ©2021, vlastní terénní průzkum

**Význam v krajině**

Dub je ponechán v harmonické a malebné krajině. Stojí na okraji udržované louky, která otevírá prostor do dálky a pohled na rozprostírající se lesy. Vedle stromu vede místní komunikace a ihned za ní je malý podlouhlý lesík. Dub stále převyšuje okolní dřeviny a je nepřehlédnutelnou a výraznou dominantou. Strom je snadno dohledatelný a není řádně označen.

EVIDENČNÍ KARTA PAMÁTNÉHO STROMU

číslo: PS-12

NUČICKÁ LÍPA

Základní identifikace

Druh dřeviny:	lípa malolistá	Latinský název:	<i>Tilia cordata Mill.</i>
Počet jedinců:	1	Kategorie:	veterán
Typ objektu:	jednotlivý strom	Kód:	102334
Datum vyhlášení:	24.03.1978	Vyhlásil:	Městský úřad Manětín
Důvod ochrany:	významný vzrůstem	Ochranné pásmo:	vyhlášené

Územní identifikace

Kraj:	Plzeňský	Okres:	Plzeň-sever
Obec:	Manětín	Katastrální území:	Rabštejn nad Střelou
Číslo parcely:	690	Kód KÚ:	737135
Druh pozemku:	trvalý travní porost	Nadmořská výška:	424 m
Souřadnice GPS:	50°03'16,631'' s. š.; 13°16'58,863'' v. d.	Souřadnice S-JTSK:	X: 1034906,03; Y: 823965,54

Dendrometrické parametry dřeviny

Obvod kmene:	709 cm	Výška stromu:	26 m
Šířka koruny:	22 m	Výška koruny:	23 m
Stáří:	330 let	Zdravotní stav:	dobrý

Popis lokality:

Lípa roste severozápadně od historického a nejmenšího města Evropy v Rabštejně nad Střelou. Stojí v údolí na levém břehu řeky Střely v blízkosti polní cesty a Nučického mlýna, ze kterého zbyly pouze ruiny. Místem prochází cyklistická a turistická stezka.

Popis dřeviny:

Na dřevině je znatelné její stáří. Chybí centrální větev, po níž je viditelná dutina v kmeni. Strom prosychá a ztrácí větve. Kořenový systém je narušen vnitřní hnilobou. Kmen je obrostlý výmladky a při zemi je porostlý mechem. Celá dřevina se naklání od polní cesty směrem k louce. Přes velké zdravotní defekty je dřevina stále vitální.

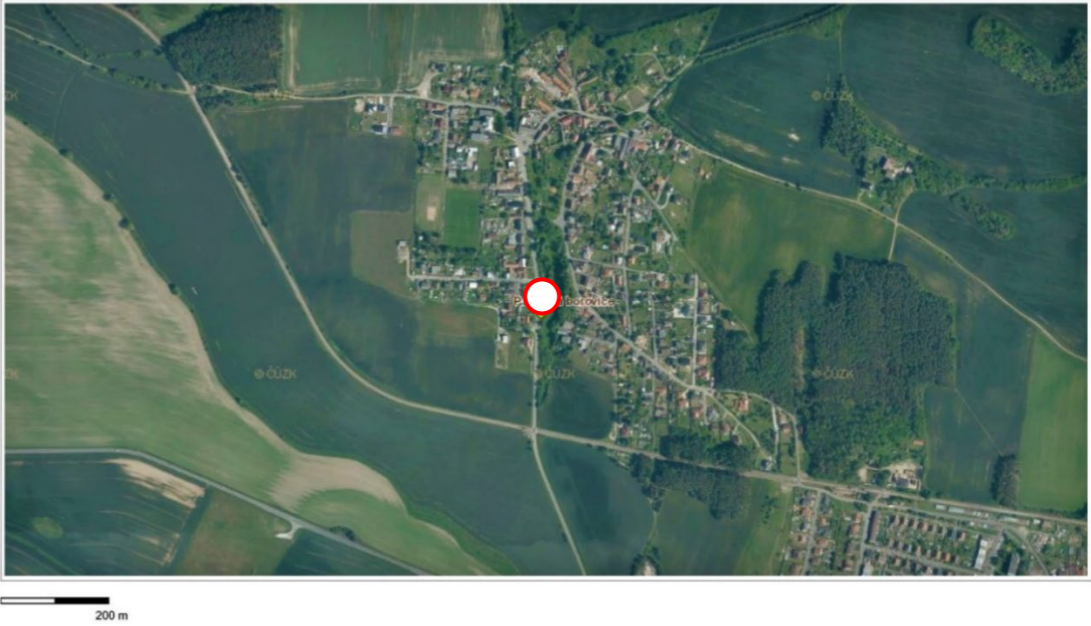


Zdroj: AOPK ČR ©2020c, ČÚZK ©2021, vlastní terénní průzkum

**Význam v krajině**

Nučická lípa je součástí Přírodního parku Horní Střela. Stojí v údolní nivě naproti ostrému zalesněnému svahu a z druhé strany je naopak pozvolný zalesněný svah. V harmonické krajině je výraznou dominantou. Strom v půvabné krajině skýtá stín a umístěná lavička vybízí k posezení. Lípa je snadno dohledatelná a řádně označena.



EVIDENČNÍ KARTA PAMÁTNÉHO STROMU		číslo: PS-13	PAMÁTNÁ BOROVICE
Základní identifikace			
Druh dřeviny:	borovice lesní	Latinský název:	<i>Pinus sylvestris L.</i>
Počet jedinců:	1	Kategorie:	dospělec
Typ objektu:	jednotlivý strom	Kód:	102325
Datum vyhlášení:	24.08.1994	Vyhlásil:	Městský úřad Nýřany
Důvod ochrany:	autochtonní druh, esteticky zajímavý strom, krajinná dominanta	Ochranné pásmo:	vyhlášené
Územní identifikace			
Kraj:	Plzeňský	Okres:	Plzeň-sever
Obec:	Nýřany	Katastrální území:	Kamenný Újezd u Nýřan
Číslo parcely:	20/1	Kód KÚ:	708470
Druh pozemku:	ostatní plocha	Nadmořská výška:	363 m
Souřadnice GPS:	49°43'09,075'' s. š.; 13°11'01,213'' v. d.	Souřadnice S-JTSK:	X: 1070693,05; Y: 836694,15
Dendrometrické parametry dřeviny			
Obvod kmene:	280 cm	Výška stromu:	15 m
Šířka koruny:	15 m	Výška koruny:	11 m
Stáří:	200 let	Zdravotní stav:	dobrý
<p>Popis lokality:</p> <p>Borovice se nachází přibližně 2 km severozápadně od města Nýřany v městské části Kamenný Újezd. Strom lze nalézt po pravé straně ihned po příjezdu do obce z jižní strany. Borovice stojí pod místní komunikací, kterou vede cyklistická stezka.</p>			
<p>Popis dřeviny:</p> <p>Dřevina se mírně naklání do prostoru se zelení. Má již jen jednu kosterní větev. Na kmeni jsou patrné stopy po dalších větvích a známky po ohni. Zřetelné jsou konzervační zásahy, které byly nezbytné pro dobrý stav dřeviny.</p>			
Zdroj: AOPK ČR ©2020c, ČÚZK ©2021, vlastní terénní průzkum			

Význam v krajině

Borovice je autochtonní dřevinou. Je součástí okrajové zástavby, ale zároveň dominuje zelenému prostoru v krajině. Je na pohled esteticky zajímavá a výrazně převyšuje okolní zeleň. Pohled narušuje rozvodná skříň na elektřinu a studniční skruž. Borovice podle místní tradice pocestné při svém příchodu vítá a při odchodu se s nimi loučí. Místo také sloužilo k poslednímu rozloučení se zemřelými. Prostor je udržovaný a u řádného označení je menší informační tabule. Strom je viditelný a nelze ho minout.



Zdroj: informační cedule, vlastní terénní průzkum

EVIDENČNÍ KARTA PAMÁTNÉHO STROMU

číslo: PS-14

RADIMOVA LÍPA

Základní identifikace

Druh dřeviny:	lípa velkolistá	Latinský název:	<i>Tilia platyphyllos Scop.</i>
Počet jedinců:	1	Kategorie:	veterán
Typ objektu:	jednotlivý strom	Kód:	102333
Datum vyhlášení:	24.03.1978	Vyhlásil:	Městský úřad Kralovice
Důvod ochrany:	historicky důležitý strom, krajinná dominanta, strom s pověstí, významné torzo stromu	Ochranné pásmo:	vyhlášené

Územní identifikace

Kraj:	Plzeňský	Okres:	Plzeň-sever
Obec:	Kralovice	Katastrální území:	Kralovice u Rakovníka
Číslo parcely:	4256/9	Kód KÚ:	672645
Druh pozemku:	ostatní plocha	Nadmořská výška:	460 m
Souřadnice GPS:	49°59'10,8'' s. š.; 13°27'54,4'' v. d.	Souřadnice S-JTSK:	X: 1044392,99; Y: 812212,59

Dendrometrické parametry dřeviny

Obvod kmene:	410 cm	Výška stromu:	16 m
Šířka koruny:	11 m	Výška koruny:	14 m
Stáří:	300 let	Zdravotní stav:	dobrý

Popis lokality:

Lípa se nachází v Mariánském Týnci západním směrem od města Kralovice. Stojí u křižovatky v zastavěné části obce poblíž Týneckého rybníka. Místem prochází turistické a cyklistické stezky.

Popis dřeviny:

Dřevina má velkou viditelnou dutinu po celé délce kmene. Kmen je deformovaný a mírně se naklání k místní komunikaci. Na stromu jsou viditelné stopy po odlomení centrálních větví. Torzo stromu stále obrůstá a je vitální.



Zdroj: AOPK ČR ©2020c, ČÚZK ©2021, vlastní terénní průzkum



Význam v krajině

Lípa je bezesporu významnou krajinnou dominantou. Jako solitér stojí v zastavěné části obce nedaleko barokního kláštera. Stále svou výškou převyšuje okolní dřeviny. S Radimovou lípou se pojí dějinné události. V roce 1680 museli nevolníci po porážce selského povstání vysázet oboustrannou alej lip. V 18. století, kdy docházelo k rušení mnoha klášterů, byla alej vykácena. Radimova lípa, která je pojmenována po vůdci povstání, byla ponechána díky obrázku biblické Panny Marie. Obrázek v současné době na stromě nevisí. Strom je přístupný, viditelný a je řádně označen.



EVIDENČNÍ KARTA PAMÁTNÉHO STROMU

číslo: PS-15

ROŽSKÝ DUB

Základní identifikace

Druh dřeviny:	dub letní	Latinský název:	<i>Quercus robur L.</i>
Počet jedinců:	1	Kategorie:	veterán
Typ objektu:	jednotlivý strom	Kód:	102329
Datum vyhlášení:	24.03.1978	Vyhlásil:	Městský úřad Kralovice
Důvod ochrany:	autochtonní druh, významný ekologicky, historicky důležitý strom, významný vzrůstem	Ochranné pásmo:	vyhlášené

Územní identifikace

Kraj:	Plzeňský	Okres:	Plzeň-sever
Obec:	Bohy	Katastrální území:	Bohy
Číslo parcely:	993	Kód KÚ:	671908
Druh pozemku:	ostatní plocha	Nadmořská výška:	380 m
Souřadnice GPS:	49°56'32,9" s. š.; 13°33'37,8" v. d.	Souřadnice S-JTSK:	X: 1050188,58; Y: 806231,33

Dendrometrické parametry dřeviny


Obvod kmene:	542 cm	Výška stromu:	17 m
Šířka koruny:	20 m	Výška koruny:	15 m
Stáří:	350 let	Zdravotní stav:	dobrý

Popis lokality:

Dub stojí severovýchodním směrem od města Kralovice před osadou Rohy. Přijíždí se po místní komunikaci, která je zároveň turistickou a cyklistickou stezkou. Ke stromu vede polní cesta přístupná se souhlasem majitele pozemku. V okolí jsou zemědělsky obhospodařované pozemky a louky. Strom spolu s ostatními dřevinami stojí na někdejší hrázi rybníka.

Popis dřeviny:

Dřevina je vitální s mohutnou korunou a kosterními větvemi. Strom je mírně nakloněn. Borka je pevná s hlubokými rýhami. Kmen má boule po ulomených větvích a několik dutin. Strom je i nadále vitální.



Zdroj: AOPK ČR ©2020c, ČÚZK ©2021, vlastní terénní průzkum

**Význam v krajině**

Duby jsou v germánské mytologii symbolem odolnosti, dlouhověkosti a především síly. Rožský dub je součástí liniového prvku v krajině. Jeho vzrůst více vyniká v neolistěném stavu. Jedná se o původní dřevinu, která je významná nejen svým vzrůstem, ale má i ekologický význam. Krajina působí harmonicky, je formována menšími zemědělskými pozemky, lesy a jinými liniovými prvky tvořené zelení. Místo je udržované a strom je řádně označen.



EVIDENČNÍ KARTA PAMÁTNÉHO STROMU

číslo: PS-16

VLASTIN DUB

Základní identifikace

Druh dřeviny:	dub letní	Latinský název:	<i>Quercus robur L.</i>
Počet jedinců:	1	Kategorie:	dospělec
Typ objektu:	jednotlivý strom	Kód:	102320
Datum vyhlášení:	23.11.2006	Vyhlásil:	Městský úřad Všeruby
Důvod ochrany:	historicky důležitý strom, krajinná dominanta	Ochranné pásmo:	ze zákona

Územní identifikace

Kraj:	Plzeňský	Okres:	Plzeň-sever
Obec:	Úněšov	Katastrální území:	Úněšov
Číslo parcely:	1163/1	Kód KÚ:	774405
Druh pozemku:	orná půda	Nadmořská výška:	500 m
Souřadnice GPS:	49°53'22" s. š.; 13°08'48" v. d.	Souřadnice S-JTSK:	X: 1051572,75; Y: 836430,07

Dendrometrické parametry dřeviny


Obvod kmene:	343 cm	Výška stromu:	19 m
Šířka koruny:	19 m	Výška koruny:	16 m
Stáří:	110 let	Zdravotní stav:	velmi dobrý

Popis lokality:


Strom se nachází severozápadně od města Plzně za obcí Úněšov přibližně 300 m po levé straně silniční komunikace a levé straně Úněšovského potoka. Dub je obklopen zemědělsky obhospodařovanými pozemky a k zastavení u něj lze použít nájezd pro zemědělskou mechanizaci.

Popis dřeviny:

Dřevina je ve velmi v dobrém fyziologickém a přirozeném vývojovém stavu. Strom se rozvětňuje 200 cm nad zemí v pravidelnou a mohutnou korunu. V dolní části koruny, směrem k silniční komunikaci je ošetřena rána po ulomené větvi. U některých větví zjištěno prosychání. Kmen má výrazné kořenové náběhy a borku.



Zdroj: AOPK ČR ©2020c, ČÚZK ©2021, vlastní terénní průzkum



Význam v krajině

Výrazná dominanta v krajině, významná historicky a umístěním v krajině. Solitérní dub svou pozicí v otevřené krajině není ničím omezován. Dorostl v přirozenou a krásnou dřevinu s rozložitou a souměrnou korunou. Dub spolu s děkovným křížem tvoří historickou památku a plní funkci významného krajinného prvku. Místo je přístupné a strom je z dálky viditelný. Památný strom není řádně označen.

EVIDENČNÍ KARTA PAMÁTNÉHO STROMU

číslo: PS-17

ŽIŽKŮV DUB

Základní identifikace

Druh dřeviny:	dub letní	Latinský název:	<i>Quercus robur L.</i>
Počet jedinců:	1	Kategorie:	veterán
Typ objektu:	jednotlivý strom	Kód:	102326
Datum vyhlášení:	17.04.1987	Vyhlásil:	Městský úřad Město Touškov
Důvod ochrany:	autochtonní druh, krajinná dominanta, významný stářím, významný vzrůstem	Ochranné pásmo:	ze zákona

Územní identifikace

Kraj:	Plzeňský	Okres:	Plzeň-sever
Obec:	Újezd nade Mží	Katastrální území:	Újezd nade Mží
Číslo parcely:	817/85	Kód KÚ:	773808
Druh pozemku:	lesní pozemek	Nadmořská výška:	360 m
Souřadnice GPS:	49°47'12.562" s. š.; 13°10'46.294" v. d.	Souřadnice S-JTSK:	X: 1063213,44; Y: 835840,36

Dendrometrické parametry dřeviny

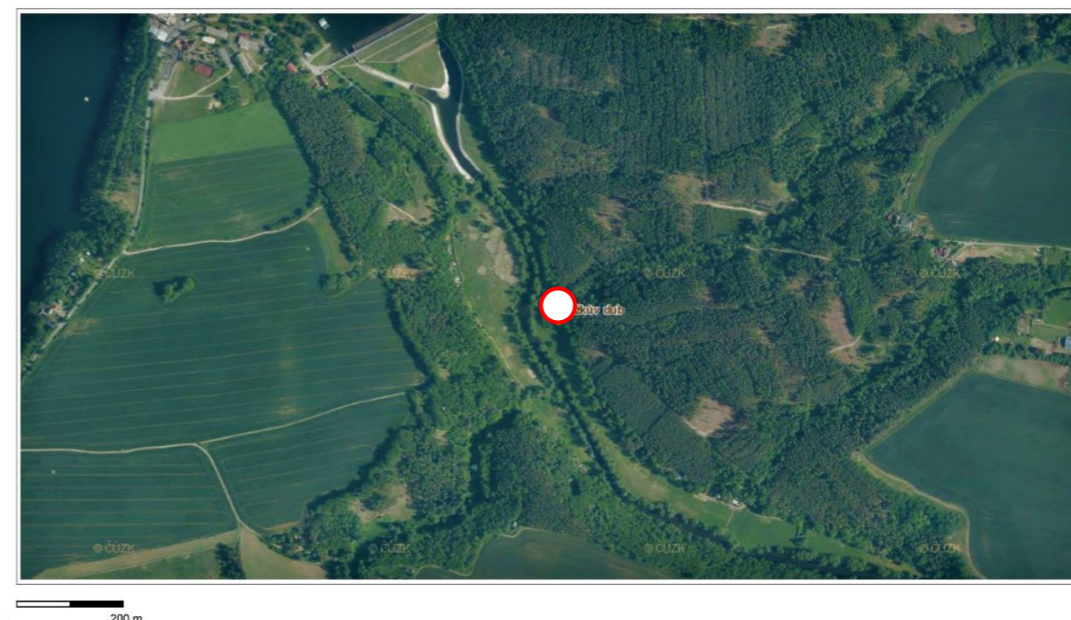
Obvod kmene:	757 cm	Výška stromu:	28 m
Šířka koruny:	16 m	Výška koruny:	18 m
Stáří:	550 let	Zdravotní stav:	silně poškozený

Popis lokality:

Strom stojí západně od obce Újezd nade Mží. Nachází se na okraji lesa v chatařské oblasti, přibližně 600 m pod vodní nádrží Hracholusky a nedaleko řeky Mže při její levé straně. K dubu vede lesní cesta značená jako turistická stezka.

Popis dřeviny:


Dřevina je značně poškozena a dožívá. Dub se 300 cm nad zemí dělí na dvě velmi proschlé větve. Větve jsou duté a porostlé mechem. Koruna ztratila svůj tvar ztrátou proschlých větví a je zasažena vyšším stupněm defoliace. Strom je zasažen hnilobou a velkými boulemi po ulomení větví. Dutina v kmeni stromu je vyzděná nevhodným způsobem. Na strom byl přidělán popisek z kartonového papíru.




Zdroj: AOPK ČR ©2020c, ČÚZK ©2021, vlastní terénní průzkum

Význam v krajině

Dub je významný především svým stářím a pozoruhodným vzrůstem. V krajině je krajinnou dominantou a vedle ostatních dřevin stále vyniká. Památný strom je viditelný jak z přilehlé louky, tak i z lesní cesty. Podle pověsti údajně pod dubem odpočíval Jan Žižka při jedné z husitských výprav. Místo je udržované a frekventované zejména o víkendových dnech. Strom není řádně označen.




KATALOG NÁVRHŮ
NA VYHLÁŠENÍ NOVÝCH
PAMÁTNÝCH STROMŮ

EVIDENČNÍ KARTA PAMÁTNÉHO STROMU		číslo: N-01	TŘI DUBY
Základní identifikace			
Druh dřeviny:	dub zimní, dub zimní, dub červený	Latinský název:	<i>Quercus petraea (Matuschka) Liebl. Quercus rubra L.</i>
Počet jedinců:	3	Kategorie:	dospělec
Typ objektu:	skupina stromů	Kód:	-
Datum vyhlášení:	-	Vyhlásil:	-
Důvod ochrany:	krajinná dominanta, součást kulturní památky	Ochranné pásmo:	-
Územní identifikace			
Kraj:	Plzeňský	Okres:	Plzeň-město
Obec:	Plzeň	Katastrální území:	Plzeň
Číslo parcely:	11582	Kód KÚ:	773808
Druh pozemku:	ostatní plocha	Nadmořská výška:	-
Souřadnice GPS:	49°45'41.971" s. š.; 13°22'5.574" v. d.	Souřadnice S-JTSK:	-
Dendrometrické parametry dřeviny			
Obvod kmene:	244/270/235 cm	Výška stromu:	28/29/24 m
Šířka koruny:	19/18/10 m	Výška koruny:	11/16/11 m
Stáří:	130 let (odhad)	Zdravotní stav:	velmi dobrý stav
Popis lokality: Skupina stromů se nachází v plzeňské čtvrti Lochotín před nemovitou kulturní památkou, která dříve byla budovou Vyšší hospodářské školy. Dnes budova nazvaná Pavlovův ústav slouží pro vysokoškolské účely Univerzity Karlovy, Lékařské fakulty Plzeň. Stromy spolu s budovou stojí v plně zastavěné oblasti a na pozemcích v památkové zóně. V blízkosti dubů vede čtyřproudová komunikace. Ke skupině stromů vede komunikace a v jejich okolí jsou další památkové zóny a objekty vyhlášené za kulturní památku.			
Popis dřeviny: Po levé straně a ve středu skupiny se zřejmě jedná o duby zimní a na pravém okraji o dub červený. Dřevina z pohledové levé strany má rovný zdravý kmen. Koruna nemá pravidelný tvar a je více zhuštěná k jedné straně. Prostřední dřevina se mírně naklání k levé dřevině. Její koruna má pravidelnější tvar. Dřevina z pohledové pravé strany byla podrobena radikálnějšímu řezu a je torzem. Je viditelný pomalejší růst, zřejmě způsobený vnitřní hnilobou. V kmeni jsou zřetelné výletové otvory ptáků. Dřevina je stále vitální a obrůstá.			
Zdroj: AOPK ČR ©2020c, ČÚZK ©2021, Pěstuj prostor © 2020, vlastní terénní průzkum			

**Význam v krajině**

Skupina dubů stojí na svém místě díky západočeskému architektovi Hanušovi Zápalovi. Budova Pavlova ústavu v pozadí stromů byla vystavěna v letech 1923-1924 a původní vzrostlé duby architekt Hanuš Zápal zakomponoval do veřejného prostoru s parkovým vzhledem. Duby jsou součástí kulturní památky a jako celek působí v zastavěné, městské zóně dominantně a nepřehlédnutelně.



EVIDENČNÍ KARTA PAMÁTNÉHO STROMU		číslo: N-02	DUB NA ROUDNÉ
Základní identifikace			
Druh dřeviny:	dub zimní	Latinský název:	<i>Quercus petraea (Matuschka) Liebl.</i>
Počet jedinců:	1	Kategorie:	veterán
Typ objektu:	jednotlivý strom	Kód:	-
Datum vyhlášení:	-	Vyhlásil:	-
Důvod ochrany:	významný vzrůstem, esteticky zajímavý strom	Ochranné pásmo:	-
Územní identifikace			
Kraj:	Plzeňský	Okres:	Plzeň-město
Obec:	Plzeň	Katastrální území:	Plzeň
Číslo parcely:	11774/1	Kód KÚ:	773808
Druh pozemku:	ostatní plocha	Nadmořská výška:	-
Souřadnice GPS:	49°45'26.969" s. š.; 13°22'36.830" v. d.	Souřadnice S-JTSK:	-
Dendrometrické parametry dřeviny			
Obvod kmene:	455 cm	Výška stromu:	17 m
Šířka koruny:	10 m	Výška koruny:	14 m
Stáří:	300 let (odhad)	Zdravotní stav:	dobrý
Popis lokality: Strom roste v plzeňské části Roudná na pozemku statutárního města Plzně ve volném prostoru mezi zastavěnými zónami. Ke dřevině nevede žádná komunikace a vstup na pozemek je pouze se souhlasem vlastníka. Dub je oplocen polorozpadlým dřevěným plotem. Před plotem vede chodník a v jeho blízkosti jsou obytné budovy.			
Popis dřeviny: Pravděpodobně se jedná o dub zimní. U mohutné dřeviny dochází 200 cm od paty stromu k rozdělení kmene na dvě větve. Větvení je tlakové a u některých větví dochází k prosychání. Dřevina má velké kořenové náběhy. Kmen se naklání od svahu a nemá žádné viditelné poškození či dutiny. Koruna je rozložitá a má stále pravidelný tvar. Strom se drží ve svahu svými kořeny a částečně je zadržován betonovým krytem. Pata kmene je na jedné straně přibližně o 120 cm výš.			
Zdroj: AOPK ČR ©2020c, ČÚZK ©2021, vlastní terénní průzkum			

**Význam v krajině**

V zastavěné oblasti dub vyniká v neolistěném stavu. Stává se tak nepřehlédnutelnou a významnou dominantou. Strom poutá pozornost svou polohou, kde roste a svým mimořádným a přirozeným vzrůstem. Roste ve svahu a v olistěném stavu je zcela pohlcen okolními porosty.

